แผนพัฒนาท้องถิ่น
(พ.ศ. 2566 - 2570)
องค์การบริหารส่วนจังหวัดชัยภูมิ

กองยุทธศาสตร์และงบประมาณ
โทรศัพท์ 0 4412 4622

ประกาศองค์การบริหารส่วนจังหวัดชัยภูมิ
เรื่อง อนุมัติใช้แผนพัฒนาท้องถิ่น (พ.ศ. 2566 - 2570)
ขององค์การบริหารส่วนจังหวัดชัยภูมิ

ด้วยองค์การบริหารส่วนจังหวัดชัยภูมิ ได้ทบทวนและจัดทำแผนพัฒนาท้องถิ่น (พ.ศ.2566 -2570) ขององค์การบริหารส่วนจังหวัดชัยภูมิ ตามหนังสือกระทรวงมหาดไทย ด่วนที่สุด มท 0810.3/ว 7467 ลงวันที่ 14 ธันวาคม 2563 เรื่อง แนวทางการจัดทำแผนพัฒนาขององค์กรปกครองส่วนท้องถิ่น (พ.ศ.2566 -2570) ขององค์กรปกครองส่วนท้องถิ่น เพื่อให้แผนพัฒนาท้องถิ่นมีความสอดคล้องและเชื่อมโยงกับแผนยุทธศาสตร์ชาติ 20 ปี แผนพัฒนาเศรษฐกิจและสังคมแห่งชาติ ฉบับที่ 13 แผนพัฒนาภาค แผนพัฒนากลุ่มจังหวัด แผนพัฒนาจังหวัด และให้แผนพัฒนาท้องถิ่นขององค์กรปกครองส่วนท้องถิ่นเป็นปัจจุบัน สามารถบูรณาการแผนงาน/โครงการ/กิจกรรม และงบประมาณในพื้นที่ได้อย่างมีประสิทธิภาพ เกิดประโยชน์สูงสุดให้แก่ประชาชน

อาศัยอำนาจตามระเบียบกระทรวงมหาดไทยว่าด้วยการจัดทำแผนพัฒนาขององค์กรปกครองส่วนท้องถิ่น พ.ศ.2548 และแก้ไขเพิ่มเติมถึง ฉบับที่ 3 ข้อ 17 (4) จึงประกาศใช้แผนพัฒนาท้องถิ่น (พ.ศ.2566 - 2570) ขององค์การบริหารส่วนจังหวัดชัยภูมิ ตั้งแต่ บัดนี้เป็นต้นไป

จึงประกาศให้ทราบโดยทั่วกัน

ประกาศ ณ วันที่ 30 พฤศจิกายน พ.ศ. 2564

(นายอร่าม โล่ห์วีระ)
นายกองค์การบริหารส่วนจังหวัดชัยภูมิ

คำนำ

แผนพัฒนาท้องถิ่น (พ.ศ.2566-2570) ขององค์การบริหารส่วนจังหวัดชัยภูมิ เป็นแผนพัฒนาที่กำหนด วิสัยทัศน์ ประเด็นยุทธศาสตร์ เป้าประสงค์ ตัวชี้วัด ค่าเป้าหมาย และกลยุทธ์ โดยมีความสอดคล้องและเชื่อมโยงกับแผนยุทธศาสตร์ชาติ 20 ปี แผนพัฒนาเศรษฐกิจและสังคมแห่งชาติ ฉบับที่ 13 แผนพัฒนาภาค แผนพัฒนากลุ่มจังหวัด แผนพัฒนาจังหวัด และให้แผนพัฒนาท้องถิ่นขององค์กรปกครองส่วนท้องถิ่นเป็นปัจจุบัน สามารถบูรณาการแผนงาน/โครงการ/กิจกรรม และงบประมาณในพื้นที่ได้อย่างมีประสิทธิภาพ เกิดประโยชน์สูงสุดให้แก่ประชาชน อันมีลักษณะเป็นการกำหนดรายละเอียดแผนงานโครงการพัฒนา ที่จัดทำขึ้นสำหรับปีงบประมาณแต่ละปีซึ่งมีความต่อเนื่อง และเป็นแผนก้าวหน้า

องค์การบริหารส่วนจังหวัดชัยภูมิได้จัดทำแผนพัฒนาท้องถิ่น (พ.ศ.2566-2570) ขององค์การบริหารส่วนจังหวัดชัยภูมิ โดยนายกองค์การบริหารส่วนจังหวัดชัยภูมิ ได้ลงนามอนุมัติประกาศใช้แผนพัฒนาดังกล่าว โดยดำเนินการตามระเบียบกระทรวงมหาดไทยว่าด้วยการจัดทำแผนพัฒนาท้องถิ่น พ.ศ.2548 แก้ไขเพิ่มเติมถึง (ฉบับที่ 3) พ.ศ.2561 ข้อ 22 ให้เกิดประโยชน์ต่อประชาชนต่อไป

ลงชื่อ).....ผู้อนุมัติ

(นายอร่าม โล่ห์วีระ)

นายกองค์การบริหารส่วนจังหวัดชัยภูมิ

อนุมัติ วันที่ 30 เดือน พฤศจิกายน พ.ศ. 2564

สารบัญ

เรื่อง		หน้า
ส่วนที่ 1	**สภาพทั่วไปและข้อมูลพื้นฐาน**	
	1. ด้านกายภาพ	1-1 – 1-3
	2. ด้านการเมือง / การปกครอง	1-3 – 1-11
	3. ประชากร	1-12 – 1-26
	4. สภาพสังคม	1-26 – 1-57
	5. ระบบบริการพื้นฐาน	1-57 - 1-60
	6. ระบบเศรษฐกิจ	1-58 – 1-114
	7. ศาสนา ประเพณี วัฒนธรรม	1-114 – 1-131
	8. ทรัพยากรธรรมชาติ	1-132 - 1-149
ส่วนที่ 2	**ยุทธศาสตร์องค์กรปกครองส่วนท้องถิ่น**	
	1. ความสัมพันธ์ระหว่างแผนพัฒนาระดับมหภาค	2-1 – 2-60
	2. ยุทธศาสตร์ขององค์กรปกครองส่วนท้องถิ่น	2-60 – 2-75
	3. การวิเคราะห์เพื่อพัฒนาท้องถิ่น	2-76 – 2-80
ส่วนที่ 3	**การนำแผนพัฒนาท้องถิ่นไปสู่การปฏิบัติ**	
	1. ยุทธศาสตร์การพัฒนาและแผนงาน	3-1 – 3-3
	2. บัญชีโครงการพัฒนาท้องถิ่น	
	- แบบ ผ.01 บัญชีสรุปโครงการพัฒนา	1 - 2
	แผนพัฒนาท้องถิ่น (พ.ศ.2566 – 2570)	
	- แบบ ผ.02 รายละเอียดโครงการพัฒนา แผนพัฒนาท้องถิ่น (พ.ศ.2566 – 2570) ขององค์การบริหารส่วนจังหวัดชัยภูมิ	
	ยุทธศาสตร์ที่ 1 การพัฒนาการศึกษา ศาสนาวัฒนธรรมและการกีฬา	
	1.3 แผนงานการศึกษา	1-3/1 – 1-3/92
	1.8 แผนงานการศาสนาวัฒนธรรม และนันทนาการ	1-8/1 – 1-8/23
	1.9 แผนงานอุตสาหกรรมและการโยธา	1-9/1 – 1-9/25
	ยุทธศาสตร์ที่ 2 ยุทธศาสตร์การสร้างความเข้มแข็งของชุมชนและพัฒนาคุณภาพชีวิต	
	2.4 แผนงานสาธารณสุข	2-4/1 – 2-4/28
	2.6 แผนงานเคหะและชุมชน	2-6/1 – 2-6/2
	2.7 แผนงานสร้างความเข้มแข็งของชุมชน	2-7/1 – 2-7/38

สารบัญ (ต่อ)

เรื่อง	หน้า
ยุทธศาสตร์ที่ 3 การพัฒนาการท่องเที่ยว	
3.8 แผนงานการศาสนา วัฒนธรรม และนันทนาการ	3-8/1 – 3-8/12
ยุทธศาสตร์ที่ 4 การบริหารจัดการทรัพยากรธรรมชาติและสิ่งแวดล้อม	
4.6 แผนงานเคหะและชุมชน	4-6/1 – 4-6/2
ยุทธศาสตร์ที่ 5 การพัฒนาโครงสร้างพื้นฐาน และเพิ่มมูลค่าผลผลิตทางการเกษตร	
5.9 แผนงานอุตสาหกรรมและการโยธา	5-9/1 – 5-9/178
5.10 แผนงานการเกษตร	5-10/1 – 5-10/26
ยุทธศาสตร์ที่ 6 การบริหารจัดการบ้านเมืองที่ดี	
6.1 แผนงานบริหารงานทั่วไป	6-1/1 – 6-1/25
ยุทธศาสตร์ที่ 7 การส่งเสริมอนุรักษ์และใช้พลังงานอย่างมีคุณค่า	
7.7 แผนงานสร้างความเข้มแข็งชุมชน	7-7/1
แบบ ผ.03 บัญชีครุภัณฑ์ แผนพัฒนาท้องถิ่น (พ.ศ.2566 – 2570) ขององค์การบริหารส่วนจังหวัดชัยภูมิ	1 - 6
ส่วนที่ 4 การติดตามและประเมินผล	
1. การติดตามและประเมินผลยุทธศาสตร์	4-1 – 4-22
2. การติดตามและประเมินผลโครงการ	4-22 – 4-35
3. สรุปผลการพัฒนาท้องถิ่น จากแผนพัฒนาท้องถิ่น พ.ศ.2561-2565	4-35 – 4-39
4. ข้อเสนอแนะในการจัดทำแผนพัฒนาท้องถิ่นในอนาคต	4-40

ส่วนที่ 1

สภาพทั่วไปและข้อมูลพื้นฐาน

ส่วนที่ 1

สภาพทั่วไปและข้อมูลพื้นฐาน

1. ด้านกายภาพ

1.1 ที่ตั้งของหมู่บ้านหรือชุมชนหรือตำบล

จังหวัดชัยภูมิตั้งอยู่ในภาคตะวันออกเฉียงเหนือบริเวณใจกลางของประเทศ เส้นรุ้งที่ 15 องศาเหนือ เส้นแวงที่ 102 องศาตะวันออก สูงจากระดับน้ำทะเล 631 ฟุต ห่างจากกรุงเทพมหานคร โดยทางรถยนต์ 332 กิโลเมตร มีเนื้อที่ประมาณ 12,778.3 ตารางกิโลเมตร หรือ 7,986,429 ไร่ คิดเป็นร้อยละ 7.6 ของพื้นที่ทั้งหมดของภาค และร้อยละ 2.5 ของพื้นที่ทั้งประเทศ มีเนื้อที่ใหญ่เป็นอันดับ 3 ของภาค และใหญ่เป็นอันดับ 7 ของประเทศ มีอาณาเขตติดต่อกับจังหวัดใกล้เคียง ดังนี้

ทิศเหนือ	ติดต่อกับ จังหวัดขอนแก่น และเพชรบูรณ์
ทิศตะวันออก	ติดต่อกับ จังหวัดขอนแก่น และนครราชสีมา
ทิศใต้	ติดต่อกับ จังหวัดนครราชสีมา
ทิศตะวันตก	ติดต่อกับ จังหวัดลพบุรี และเพชรบูรณ์

แผนที่แสดงที่ตั้งและอาณาเขต

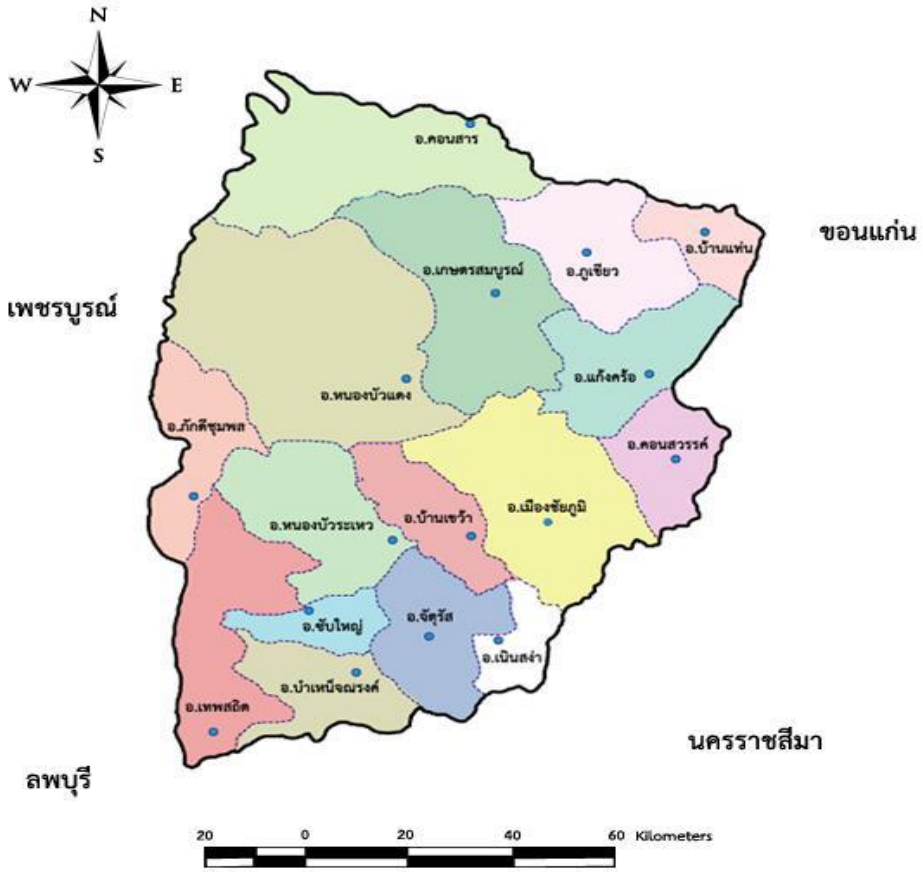

1.2 ลักษณะภูมิประเทศ

ลักษณะภูมิประเทศโดยทั่วไปประกอบด้วยป่าไม้และภูเขาร้อยละ 50 ของพื้นที่จังหวัด นอกนั้นเป็นที่ราบสูง บริเวณตอนกลางของจังหวัดเป็นพื้นที่ราบ มีพื้นที่ป่าไม้และเทือกเขาตั้งเรียงรายจากทิศตะวันออกสู่ทิศตะวันตก ประกอบด้วยเทือกเขาสำคัญ ได้แก่ ภูอีเฒ่า ภูแลนคา และภูพังเหย ซึ่งมีลักษณะและจำนวนพื้นที่ดังนี้

ตารางแสดงลักษณะภูมิประเทศของจังหวัดชัยภูมิ

ที่	ลักษณะภูมิประเทศ	จำนวนพื้นที่ (ไร่)	ร้อยละ
1.	ภูเขาและป่าไม้	4,026,616	50.42
2.	ที่ราบลุ่ม	3,603,994	45.13
3.	ที่ราบสูงนอกเขตป่าไม้	252,413	3.16
4.	พื้นน้ำ	63,431	0.79
5.	เนื้อที่ดินดาน ดินเลนใช้ประโยชน์ไม่ได้	39,975	0.50
รวมเนื้อที่ทั้งหมด		**7,986,429**	**100.00**

จังหวัดชัยภูมิ สามารถแบ่งภูมิประเทศของจังหวัดออกได้เป็น 3 ลักษณะคือ

พื้นที่ราบในฝั่งแม่น้ำ มีความสูงจากระดับน้ำทะเลปานกลาง 0 – 300 เมตร ได้แก่บริเวณพื้นที่ราบเรียบ ความลาดเอียงของพื้นที่อยู่ระหว่างร้อยละ 0 - 2 ซึ่งมีพื้นที่ประมาณร้อยละ 13 ได้แก่พื้นที่ราบลุ่มแม่น้ำชีในเขตอำเภอเมืองชัยภูมิ อำเภอคอนสวรรค์ อำเภอบ้านเขว้า อำเภอบำเหน็จณรงค์ อำเภอจัตุรัส อำเภอเนินสง่า บริเวณนี้จะเป็นที่ราบน้ำท่วมถึง

พื้นที่ลูกคลื่นลอนต่ำ อยู่ตอนกลางของพื้นที่จังหวัด เป็นแนวยาวตามทิศเหนือ-ใต้ ตามแนวเทือกเขาดงพญาเย็น มีความสูงประมาณ 300 – 500 เมตร จากระดับน้ำทะเลปานกลางได้แก่ พื้นที่บางส่วนในเขตอำเภอเมืองชัยภูมิ อำเภอหนองบัวระเหว อำเภอบ้านเขว้า อำเภอแก้งคร้อ อำเภอเทพสถิต อำเภอบำเหน็จณรงค์ อำเภอเกษตรสมบูรณ์และอำเภอบ้านแท่น

พื้นที่สูงและภูเขา สภาพภูมิประเทศส่วนใหญ่เป็นพื้นที่ลอนลึกและภูเขา ในเขตเทือกเขาดงพญาเย็น มีความสูงตั้งแต่ 500 – มากกว่า 1,000 เมตร จากระดับน้ำทะเลปานกลาง ได้แก่ พื้นที่บางส่วนของอำเภอหนองบัวระเหว อำเภอเทพสถิต อำเภอคอนสาร อำเภอเกษตรสมบูรณ์ อำเภอหนองบัวแดง อำเภอภูเขียว อำเภอแก้งคร้อ อำเภอภักดีชุมพล อำเภอซับใหญ่ และพื้นที่ทางตอนเหนือของอำเภอเมืองชัยภูมิ

1.3 ลักษณะภูมิอากาศ

จังหวัดชัยภูมิมีลักษณะอากาศร้อนชื้น อยู่ในภูมิอากาศแบบมรสุมเขตร้อนมีฤดู 3 ฤดู โดยระยะเวลาในแต่ละฤดูอาจคลาดเคลื่อนไปตามสภาพดินฟ้าอากาศของแต่ละปี มีอากาศหนาวจัดในฤดูหนาว ร้อนจัดในฤดูร้อน และช่วงฝนสลับกับช่วงแห้งแล้งแตกต่างกันอย่างชัดเจนตามห้วงเวลาตามฤดูกาล ดังนี้

ฤดูหนาว ประมาณเดือน พฤศจิกายน – กุมภาพันธ์

ฤดูร้อน ประมาณเดือน มีนาคม – พฤษภาคม

ฤดูฝน ประมาณเดือน มิถุนายน – ตุลาคม

1.4 ลักษณะของดิน

วัตถุต้นกำเนิดบริเวณจังหวัดชัยภูมิ ส่วนใหญ่เป็นดินที่เกิดจากพวกตะกอนที่ถูกน้ำพัดมาทับกันนาน และมีการเปลี่ยนแปลงทางธรณีสัณฐานโดยกระบวนการชะล้างและปรับระดับพื้นที่ทำให้พื้นที่มีความสูงแตกต่างกัน ดินบางส่วนเกิดจากการพังและสลายตัวของหินส่วนใหญ่เป็นบริเวณภูเขาและที่ลาดเชิงเขา

2 ด้านการเมือง /การปกครอง

2.1 เขตการปกครอง

จังหวัดชัยภูมิ มีรูปแบบการปกครองและการบริหารราชการ 3 ส่วน คือ

1. ราชการบริหารส่วนกลาง มีส่วนราชการส่วนกลางตั้งหน่วยงานปฏิบัติหน้าที่ในจังหวัด จำนวน 46 หน่วยงาน

2. ราชการบริหารส่วนภูมิภาค มีส่วนราชการส่วนภูมิภาคประจำจังหวัด จำนวน 35 หน่วยงาน แบ่งการปกครองออกเป็น 16 อำเภอ 124 ตำบล 1,620 หมู่บ้าน 25 ชุมชน ประกอบด้วย

(1) อำเภอเมืองชัยภูมิ	(2) อำเภอภูเขียว
(3) อำเภอจัตุรัส	(4) อำเภอแก้งคร้อ
(5) อำเภอเกษตรสมบูรณ์	(6) อำเภอหนองบัวแดง
(7) อำเภอคอนสาร	(8) อำเภอบ้านเขว้า
(9) อำเภอคอนสวรรค์	(10) อำเภอบำเหน็จณรงค์
(11) อำเภอเทพสถิต	(12) อำเภอบ้านแท่น
(13) อำเภอหนองบัวระเหว	(14) อำเภอภักดีชุมพล
(15) อำเภอเนินสง่า	(16) อำเภอซับใหญ่

3. องค์กรปกครองส่วนท้องถิ่น จำนวน 143 แห่ง ประกอบด้วย

3.1 องค์การบริหารส่วนจังหวัด	1	แห่ง
3.2 เทศบาล	36	แห่ง
- เทศบาลเมือง	1	แห่ง
- เทศบาลตำบล	35	แห่ง
3.3 องค์การบริหารส่วนตำบล	106	แห่ง

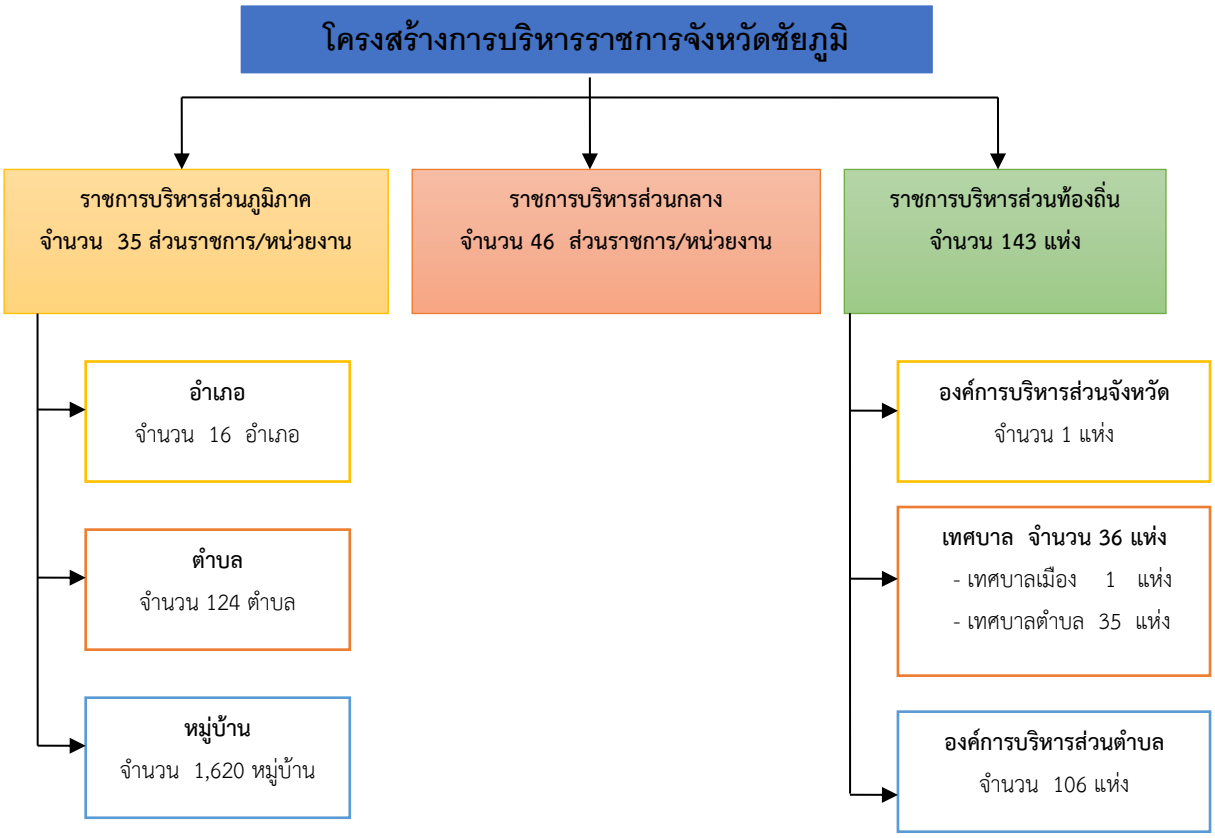
โครงสร้างการบริหารราชการจังหวัดชัยภูมิ
ราชการบริหารส่วนภูมิภาค
จำนวน 35 ส่วนราชการ/หน่วยงาน
ราชการบริหารส่วนกลาง
จำนวน 46 ส่วนราชการ/หน่วยงาน
ราชการบริหารส่วนท้องถิ่น
จำนวน 143 แห่ง
อำเภอ
จำนวน 16 อำเภอ
ตำบล
จำนวน 124 ตำบล
หมู่บ้าน
จำนวน 1,620 หมู่บ้าน
องค์การบริหารส่วนจังหวัด
จำนวน 1 แห่ง
เทศบาล จำนวน 36 แห่ง
- เทศบาลเมือง 1 แห่ง
- เทศบาลตำบล 35 แห่ง
องค์การบริหารส่วนตำบล
จำนวน 106 แห่ง

2.2 การเลือกตั้ง

แบบประมาณการจำนวนหน่วยเลือกตั้งและที่เลือกตั้ง ส.อบจ. และนายก อบจ.ชัยภูมิ ปี 2563

สำนักงานคณะกรรมการการเลือกตั้งประจำจังหวัดชัยภูมิ

อำเภอ	เขต เลือกตั้งที่	ท้องที่ที่ประกอบเป็นเขตเลือกตั้ง	หน่วยเลือกตั้ง ส.ส. ปี 2562	ผู้มีสิทธิ 800 ขึ้นไป	หน่วยเลือกตั้ง อบจ. ปี 2563	ผู้มีสิทธิเลือกตั้ง (คน)
เมือง ชัยภูมิ	1	ต.ในเมือง (ยกเว้น ม.1,3,11)	43	4	47	25,447
		รวมเขต	**43**		**47**	**25,447**
	2	1. ต.บ้านเล่า	15	0	15	7,259
		2. ต.นาเสียว	12	0	12	6,283
		3. ต.โพนทอง (ยกเว้น ม.1,2,7,12)	9	2	11	4,478
		4. ต.รอบเมือง	4	1	5	2,630
		5. ต.ในเมือง (เฉพาะ ม.1,3,11)	4	2	6	2,776
		รวมเขต	**44**		**49**	**23,426**
	3	1. ต.กุดตุ้ม (อบต.กุดตุ้ม ยกเว้น ม.9)	18	0	18	8,713
		2. ต.ลาดใหญ่ (อบต.ลาดใหญ่)	7	0	7	2,391
		(ทต.ลาดใหญ่)	7	0	7	3,756
		3. ต.ห้วยบง	14	0	14	6,682
		4. ต.โพนทอง (เฉพาะ ม.1,2,7,12)	4	2	6	2,994
		รวมเขต	**50**		**52**	**24,536**
	4	1. ต.บ้านค่าย (อบต.บ้านค่าย)	9	3	12	6,058
		(ทต.บ้านค่ายหมื่นแผ้ว)	8	0	8	4,096
		2. ต.โนนสำราญ	10	1	11	5,647
		3. ต.หนอง**ไผ่**	14	0	14	5,367
		4. ต.หนองนาแซง (เฉพาะ ม.3,4,5,6,9,10,12)	7	0	7	3,207
		รวมเขต	**48**		**52**	**24,375**
	5	1. ต.ซีลอง (ทต.ซีลอง)	17	2	19	8,681
		2. ต.โคกสูง (ทต.โคกสูง)	6	2	8	3,893
		3. ต.บุ่งคล้า	13	0	13	6,232
		4. ต.หนองนาแซง (ยกเว้น ม.ร,4,5,6,9,10,12)	6	1	7	3,566
		5. ต.ห้วยต้อน (เฉพาะ ม.1,2,3,10)	5	0	5	2,955
		รวมเขต	**47**		**52**	**25,327**
	6	1. ต.นาฝาย	19	1	20	9,637
		2. ต.ท่าหินโงม	11	2	13	4698
		3. ต.ซับสีทอง	13	0	13	4,689
		4. ต.ห้วยต้อน (ยกเว้น ม.1,2,3,10)	8	3	11	5,525
		รวมเขต	**51**		**57**	**24,549**
		รวมอำเภอ	**283**	**26**	**309**	**147,660**

อำเภอ	เขตเลือกตั้งที่	ท้องที่ที่ประกอบเป็นเขตเลือกตั้ง	หน่วยเลือกตั้ง ส.ส. ปี 2562	ผู้มีสิทธิ 800 ขึ้นไป	หน่วยเลือกตั้ง อบจ. ปี 2563	ผู้มีสิทธิเลือกตั้ง (คน)
ภูเขียว	1	1. ต.ผักปัง (ยกเว้น ม.ร,10,14)	16	1	17	8,796
		(ทต.ผักปัง)	8	0	8	4,799
		2. ต.หนองตูม	14	3	17	9,482
		รวมเขต	**38**		**42**	**23,077**
	2	1. ต.กุดยม	9	0	9	4,319
		2. ต.โอโล	15	0	15	7,726
		3. ต.บ้านเพชร (อบต.บ้านเพชร)	5	0	5	2,599
		(ทต.บ้านเพชรภูเขียว)	7	2	9	4,614
		4. ต.ผักปัง (เฉพาะ ม.ร, 14)	3	0	3	1,738
		5. ต.หนองคอนไทย (เฉพาะ ม. 1,4,5,10,11,13)	6	3	9	4,013
		รวมเขต	**45**		**50**	**25,009**
	3	1. ต.บ้านแก้ง (ทต.บ้านแก้ง)	22	1	23	11,824
		2. ต.โคกสะอาด	16	0	16	7,218
		3. ต.ผักปัง (เฉพาะ ม.10)	1	0	1	563
		4. ต.หนองคอนไทย (ยกเว้น ม. 1,4,5,10,11,13)	9	1	10	4,992
		รวมเขต	**48**		**50**	**24,597**
	4	1. ต.ธาตุทอง (ทต.ธาตุทอง)	20	0	20	10,882
		2. ต.บ้านดอน	11	0	11	5,028
		3. ต.กวางโจน	19	0	19	9,362
		รวมเขต	**50**		**50**	**25,272**
		รวมอำเภอ	**181**	**11**	**192**	**97,955**
หนองบัวแดง	1	1. ต.หนองบัวแดง (ทต.หนองบัวแดง)	13	0	13	7,173
		(ทต.หลวงคิริ)	12	1	13	6,923
		2. ต.หนองแวง	24	0	24	12,151
		รวมเขต	**49**		**50**	**26,247**
	2	1. ต.ท่าใหญ่	11	4	15	7,170
		2. ต.คูเมือง	18	0	18	9,587
		3. ต.กุดชุมแสง	19	2	21	11,445
		รวมเขต	**48**		**54**	**28,202**
	3	1. ต.นางแดด	23	0	23	11,211
		2. ต.วังชมภู	11	1	12	6,347
		3. ต.ถ้ำวัวแดง	12	3	15	7,965
		รวมเขต	**46**		**50**	**25,523**
		รวมอำเภอ	**143**	**11**	**154**	**79,972**

อำเภอ	เขตเลือกตั้งที่	ท้องที่ที่ประกอบเป็นเขตเลือกตั้ง	หน่วยเลือกตั้ง ส.ส. ปี 2562	ผู้มีสิทธิ 800 ขึ้นไป	หน่วยเลือกตั้ง อบจ. ปี 2563	ผู้มีสิทธิเลือกตั้ง (คน)
แก้งคร้อ	1	1. ต.นาหนองทุ่ม (อบต.นาหนองทุ่ม)	11	0	11	6,380
		(ทต.นาหนองทุ่ม)	18	0	18	8,947
		2. ต.ช่องสามหมอ (อบต.ช่องสามหมอ)	9	0	9	4,676
		(ทต.แก้งคร้อ)	8	0	8	3,910
		รวมเขต	**46**		**46**	**23,913**
	2	1. ต.หนองสังข์ (ทต.หนองสังข์)	16	0	16	8,141
		2. ต.บ้านแก้ง	15	0	15	6,402
		3. ต.หนองไผ่ (อบต.หนองไผ่)	11	0	11	5,265
		(ทต.แก้งคร้อ)	7	0	7	3,142
		4. ต.หลุบคา (เฉพาะ ม.2,3,7,8,9)	5	0	5	2,607
		รวมเขต	**54**		**54**	**25,557**
	3	1. ต.โคกกุง	16	0	16	8,393
		2. ต.เก่าย่าดี	9	0	9	2,537
		3. ต.ท่ามะไฟหวาน	11	0	11	5,232
		4. ต.หนองขาม	14	0	14	5,861
		5. ต.หลุบคา (ยกเว้น ม.2,3,7,8,9)	5	0	5	2,630
		รวมเขต	**55**		**55**	**24,653**
		รวมอำเภอ	**155**	**0**	**155**	**74,123**
เกษตรสมบูรณ์	1	1. ต.บ้านยาง (อบต.บ้านยาง)	13	1	14	6,644
		(ทต.เกษตรสมบูรณ์)	5	0	5	2,447
		2. ต.บ้านหัน	22	2	24	11,162
		3. ต.สระโพนทอง	15	0	15	6,895
		4. ต.บ้านบัว (เฉพาะ ม.1,2,4,7,8)	5	1	6	2,317
		รวมเขต	**60**		**64**	**29,465**
	2	1. ต.หนองโพนงาม	18	2	20	10,439
		2. ต.บ้านเป้า (อบต.บ้านเป้า)	6	0	6	2,436
		(ทต.บ้านเป้า)	13	0	13	6,319
		3. ต.โนนทอง	12	2	14	5,954
		4. ต.กุดเลาะ	12	1	13	5,981
		รวมเขต	**61**		**66**	**31,129**

อำเภอ	เขตเลือกตั้งที่	ท้องที่ที่ประกอบเป็นเขตเลือกตั้ง	หน่วยเลือกตั้ง ส.ส. ปี 2562	ผู้มีสิทธิ 800 ขึ้นไป	หน่วยเลือกตั้ง อบจ. ปี 2563	ผู้มีสิทธิเลือกตั้ง (คน)
	3	1. ต.'บ้านเดื่อ (ทต.'บ้านเดื่อ)	22	1	23	12,385
		2. ต.โนนกอก	14	2	16	8,536
		3. ต.หนองข่า	13	1	14	6,949
		4. ต.บ้านบัว (ยกเว้น ม.1,2,4,7,8)	4	0	4	1,796
		รวมเขต	**53**		**57**	**29,666**
		รวมอำเภอ	**174**	**13**	**187**	**90,260**
บ้านเขว้า	1	1. ต.บ้านเขว้า (ทต.บ้านเขว้า)	17	0	17	6,813
		(ทต.ทุ่งทอง)	15	0	15	5,102
		2. ต.ลุ่มลำชี (ทต.ลุ่มลำชี)	23	0	23	7,796
		รวมเขต	**55**		**55**	**19,711**
	2	1. ต.โนนแดง	10	0	10	3,818
		2. ต.ตลาดแร้ง (ทต.ตลาดแร้ง)	24	0	24	9,241
		3. ต.ชีบน	13	0	13	4,807
		4. ต.ภูแลนคา	10	0	10	3,644
		รวมเขต	**57**		**57**	**21,510**
		รวมอำเภอ	**112**	**0**	**112**	**41,221**
เทพสถิต	1	1. ต.วะตะแบก (อบต.วะตะแบก)	22	2	24	9,449
		(ทต.เทพสถิต)	5	0	5	3,047
		2. ต.ห้วยยายจิ๋ว	27	0	27	10,728
		3. ต.บ้านไร่ (เฉพาะ ม.1,7,11,13,15)	7	0	7	3,037
		รวมเขต	**61**		**63**	**26,261**
	2	1. ต.นายางกลัก	25	0	25	10,715
		2. ต.โป่งนก	21	0	21	9,349
		3. ต.บ้านไร่ (ยกเว้น ม.1,7,11,13,15)	13	0	13	6,879
		รวมเขต	**59**		**59**	**26,943**
		รวมอำเภอ	**120**	**2**	**122**	**53,204**
คอนสาร	1	1. ต.ทุ่งพระ	10	0	10	4,470
		2. ต.ดงบัง (อบต.ดงบัง)	8	1	9	3,566
		3. ต.ดงกลาง	9	0	9	5,138
		4. ต.คอนสาร (อบต.คอนสาร)	6	0	6	3,188
		(ทต.คอนสาร)	8	0	8	3,536
		5. ต.ทุ่งนาเลา	11	0	11	5,270
		รวมเขต	**52**		**53**	**25,168**

อำเภอ	เขตเลือกตั้งที่	ท้องที่ที่ประกอบเป็นเขตเลือกตั้ง	หน่วยเลือกตั้ง ส.ส. ปี 2562	ผู้มีสิทธิ 800 ขึ้นไป	หน่วยเลือกตั้ง อบจ. ปี 2563	ผู้มีลีทธิเลือกตั้ง (คน)
	2	1. ต.ทุ่งลุยลาย (ทต.ทุ่งลุยลาย)	9	0	9	4,848
		2. ต.โนนคูณ	11	1	12	6,464
		3. ต.ห้วยยาง (ทต.ห้วยยาง)	21	2	23	12,215
		รวมเขต	**41**		**44**	**23,527**
		รวมอำเภอ	**93**	**4**	**97**	**48,695**
คอนสวรรค์	1	1. ต.คอนสวรรค์ (อบต.คอนสวรรค์)	10	0	10	4,739
		(ทต.คอนสวรรค์)	7	0	7	3,542
		2. ต.โคกมั่งงอย (อบต.โคกมั่งงอย)	11	0	11	5,644
		3. ต.ยางหวาย	9	0	9	3,011
		4. ต.ศรีสำราญ	10	0	10	4,298
		รวมเขต	**47**		**47**	**21,234**
	2	1. ต.ช่องสามหมอ	8	1	9	3,050
		2. ต.ห้วยไร่	14	1	15	4,607
		3. ต.บ้านโสก	14	0	14	5,865
		4. ต.หนองขาม	11	0	11	4,285
		5. ต.โนนสะอาด	9	1	10	4,349
		รวมเขต	**56**		**59**	**22,156**
		รวมอำเภอ	**103**	**3**	**106**	**43,390**
บำเหน็จณรงค์	1	1. ต.บ้านซวน (อบต.บ้านซวน)	10	0	10	4,220
		(ทต.บำเหน็จณรงค์)	12	0	12	5,705
		2. ต.บ้านตาล	12	0	12	3,783
		3. ต.เกาะมะนาว	8	0	8	2,485
		4. ต.โคกเพชรพัฒนา	11	0	11	4,560
		รวมเขต	**53**		**53**	**20,753**
	2	1. ต.บ้านเพชร (อบต.บ้านเพชร)	19	0	19	7,933
		(ทต.บ้านเพชร)	10	0	10	4,049
		2. ต.หัวทะเล	12	0	12	5,612
		3. ต.โคกเริงรมย์	12	0	12	4,131
		รวมเขต	**53**		**53**	**21,725**
		รวมอำเภอ	**106**	**0**	**106**	**42,478**

อำเภอ	เขตเลือกตั้งที่	ท้องที่ที่ประกอบเป็นเขตเลือกตั้ง	หน่วยเลือกตั้ง ส.ส. ปี 2562	ผู้มีสิทธิ 800 ขึ้นไป	หน่วยเลือกตั้ง อบจ. ปี 2563	ผู้มีสิทธิเลือกตั้ง (คน)
จัตุรัส	1	1. ต.บ้านกอก (อบต.บ้านกอก)	15	0	15	5,522
		(ทต.จัตุรัส)	7	1	8	3,315
		2. ต.ละหาน	21	0	21	10,158
		3. ต.หนองบัวใหญ่ (ทต.หนองบัวใหญ่)	12	0	12	5,923
		4. ต.หนองบัวโคก (อบต.หนองบัวโคก)	10	1	11	4,095
		(ทต.หนองบัวโคก)	3	0	3	1,570
		รวมเขต	**68**		**70**	**30,583**
	2	1. ต.ส้มป่อย	15	0	15	5,892
		2. ต.หนองบัวบาน	18	0	18	6,605
		3. ต.บ้านขาม	14	0	14	6,644
		4. ต.กุดน้ำใส	17	0	17	6,510
		5. ต.หนองโดน	11	0	11	4,610
		รวมเขต	**75**		**75**	**30,261**
		รวมอำเภอ	**143**	**2**	**145**	**60,844**
บ้านแท่น	-	1. ต.บ้านแท่น (อบต.บ้านแท่น)	16	0	16	6,852
		(ทต.บ้านแท่น)	7	0	7	3,363
		2. ต.สามสวน	18	0	18	8,702
		3. ต.สระพัง	9	0	9	4,595
		4. ต.บ้านเต่า (ทต.บ้านเต่า)	16	0	16	7,662
		5. ต.หนองคู	12	0	12	5,440
		รวม	**78**	**0**	**78**	**36,614**
หนองบัวระเหว	-	1. ต.หนองบัวระเหว (ทต.หนองบัวระเหว)	11	0	11	4,706
		2. ต.จังตะเฆ่	19	4	23	11,025
		3. ต.ห้วยแย้ (ทต.ห้วยแย้)	14	1	15	5,797
		4. ต.โคกสะอาด (ทต.โคกสะอาด)	10	1	11	5,042
		5. ต.โสกปลาดุก	8	1	9	3,335
		รวม	**62**	**7**	**69**	**29,905**
ภักดีชุมพล	-	1. ต.บ้านเจียง	11	0	11	5,359
		2. ต.เจาทอง	14	0	14	6,826
		3. ต.จังทอง	13	2	15	6,889
		4. ต.แหลมทอง	9	0	9	4,881
		รวม	**47**	**2**	**49**	**23,955**

อำเภอ	เขตเลือกตั้งที่	ท้องที่ที่ประกอบเป็นเขตเลือกตั้ง	หน่วยเลือกตั้ง ส.ส. ปี 2562	ผู้มีสิทธิ 800 ขึ้นไป	หน่วยเลือกตั้ง อบจ. ปี 2563	ผู้มีสิทธิเลือกตั้ง (คน)
เนินสง่า	-	1. ต.หนองฉิม	15	0	15	7,069
		2. ต.ตาเนิน	14	0	14	5,320
		3. ต.กะฮาด	10	1	11	4,661
		4. ต.รังงาม	9	0	9	3,674
		รวม	**48**	**1**	**49**	**20,724**
ซับใหญ่	-	1. ต.ซับใหญ่	14	0	14	5,350
		2. ต.ท่ากูบ	12	0	12	3,794
		3. ต.ตะโกทอง	11	0	11	2,800
		รวม	**37**	**0**	**37**	**11,944**
รวมทั้งหมด			**1,885**	**82**	**1,967**	**902,944**

<u>หมายเหตุ</u> 1) ข้อมูลจำนวนผู้มีสิทธิเลือกตั้งรายหน่วย ในการเลือกตั้ง ส.ส. วันที่ 24 มีนาคม 2562

2) ข้อมูลจำนวนผู้มีสิทธิเลือกตั้ง ณ เดือนกันยายน 2563

ที่	อำเภอ	หน่วย ส.ส.	ผู้มีสิทธิ 800 ขึ้นไป	รวม
1	เมืองชัยภูมิ	283	26	309
2	ภูเขียว	181	11	192
3	หนองบัวแดง	143	11	154
4	แก้งคร้อ	155	0	155
5	เกษตรสมบูรณ์	174	13	187
6	บ้านเขว้า	112	0	112
7	เทพสถิต	120	2	122
8	คอนสาร	93	4	97
9	คอนสวรรค์	103	3	106
10	บำเหน็จณรงค์	106	0	106
11	จัตุรัส	143	2	145
12	บ้านแท่น	78	0	78
13	หนองบัวระเหว	62	7	69
14	ภักดีชุมพล	47	2	49
15	เนินสง่า	48	1	49
16	ซับใหญ่	37	0	37
รวม (หน่วย ส.ส.+หน่วยที่เกิน 800)		**1,885**	**82**	**1,967**

3 ประชากร

3.1 ข้อมูลเกี่ยวกับจำนวนประชากร (ข้อมูลเปรียบเทียบย้อนหลัง 3 – 5 ปี และการคาดการณ์ในอนาคต)

สรุป เปรียบเทียบข้อมูลประชากรย้อนหลัง 3 – 5 ปี และการคาดการณ์ในอนาคต

ปี 2558 – 2559 มีจำนวนประชากรลดลง จำนวน 53 คน คิดเป็นร้อยละ - 0.005

ปี 2559– 2560 มีจำนวนประชากรเพิ่มขึ้น จำนวน 1,157 คน คิดเป็นร้อยละ 0.10

ปี 2560– 2561 มีจำนวนประชากรลดลง จำนวน 579 คน คิดเป็นร้อยละ - 0.05

ปี 2561– 2562 มีจำนวนประชากรลดลง จำนวน 1,420 คน คิดเป็นร้อยละ - 0.12

ปี 2562 – 2563 มีจำนวนประชากรลดลง จำนวน 12,434 คน คิดเป็นร้อยละ – 1.09

ดังนั้น การคาดการณ์ในอนาคตประชากรในจังหวัดชัยภูมิลดลง เฉลี่ยปีละ 0.25

3.2 ช่วงอายุและจำนวนประชากร

ตัวชี้วัด ข้อมูลความจำเป็นพื้นฐาน	จำนวน	ผ่านเกณฑ์		ไม่ผ่านเกณฑ์	
	ที่สำรวจทั้งหมด	จำนวน	ร้อยละ	จำนวน	ร้อยละ
หมวดที่ 1 สุขภาพ มี 7 ตัวชี้วัด					
1. เด็กแรกเกิดมีน้ำหนัก 2,500 กรัม ขึ้นไป	2,781 คน	2,761 คน	99.28	20 คน	0.72
2. เด็กแรกเกิดได้กินนมแม่อย่างเดียวอย่างน้อย 6 เดือนแรกติดต่อกัน	1,803 คน	1,756 คน	97.39	47 คน	2.61
3. เด็กแรกเกิดถึง 12 ปี ได้รับวัคซีนป้องกันโรคครบตามตารางสร้างเสริมภูมิคุ้มกันโรค	86,344 คน	86,334 คน	99.99	10 คน	0.01
4. ครัวเรือนกินอาหารถูกสุขลักษณะ ปลอดภัย และได้มาตรฐาน	260,985 คร.	259,850 คร.	99.57	1,135 คร.	0.43
5.ครัวเรือนมีการใช้ยาเพื่อบำบัด บรรเทาอาการเจ็บป่วยเบื้องต้น อย่างเหมาะสม	260,985 คร.	258,704 คร.	99.13	2,281คร.	0.87
6. คนอายุ 35 ปีขึ้นไป ได้รับการตรวจสุขภาพประจำปี	515,468 คน	506,059 คน	98.17	9,409 คน	1.83

ตัวชี้วัด ข้อมูลความจำเป็นพื้นฐาน	จำนวน	ผ่านเกณฑ์		ไม่ผ่านเกณฑ์	
	ที่สำรวจทั้งหมด	จำนวน	ร้อยละ	จำนวน	ร้อยละ
7. คนอายุ6ปีขึ้นไปออกกำลังกายอย่างน้อยสัปดาห์ละ 3วันๆ ละ 30 นาที	792,925 คน	786,492 คน	99.19	6,433 คน	0.81
หมวดที่ 2 สภาพแวดล้อม มี 7 ตัวชี้วัด					
8.ครัวเรือนมีความมั่นคงในที่อยู่อาศัย และบ้านมีสภาพคงทนถาวร	260,985 คร.	260,394 คร.	99.77	591 คร.	0.23
9.ครัวเรือนมีน้ำสะอาดสำหรับดื่มและบริโภคเพียงพอตลอดปีอย่างน้อยคนละ 5 ลิตรต่อวัน	260,985 คร.	260,876 คร.	99.96	109 คร.	0.04
10.ครัวเรือนมีน้ำใช้เพียงพอตลอดปีอย่างน้อยคนละ 45 ลิตรแต่วัน	260,985 คร.	260,778 คร.	99.92	207 คร.	0.08
11.ครัวเรือนมีการจัดบ้านเรือนเปีนระเบียบเรียบร้อยสะอาดและถูกสุขลักษณะ	260,985 คร.	253,676 คร.	97.20	7,309 คร.	2.80
12. ครัวเรือนไม่ถูกรบกวนจากมลพิษ	260,985 คร.	258,833 คร.	99.18	2,152 คร.	0.82
13. ครัวเรือนมีการป้องกันอุบัติภัยและภัยธรรมชาติอย่างถูกวิธี	260,985 คร.	258,337 คร.	98.99	2,648 คร.	1.01
14. ครัวเรือนมีความปลอดภัยในชีวิตและทรัพย์สิน	260,985 คร.	260,650 คร.	99.87	335 คร.	0.13
หมวดที่ 3 การศึกษา มี 5 ตัวชี้วัด					
15.เด็กอายุ 3-5 ปี ได้รับบริการเลี้ยงดูเตรียมความพร้อมก่อนวัยเรียน	17,677 คน	17,657 คน	99.89	20 คน	0.11
16.เด็กอายุ 6 -14 ปี ได้รับการศึกษาภาคบังคับ 9 ปี	80,056 คน	77,318 คน	96.58	2,738 คน	3.42
17. เด็กจบขึ้น ม.3 ได้เรียนต่อขึ้น ม.4 หรือเทียบเท่า	3,531 คน	3,318 คน	93.97	213 คน	6.03
18.คนในครัวเรือนที่จบการศึกษาภาคบังคับ 9 ปี ที่ไม่ได้เรียนต่อและยังไม่มีงานทำ ได้รับการฝึกอบรมด้านอาชีพ	1,369 คน	1,194 คน	87.22	175 คน	12.78
19.คนอายุ 15 - 59 ปี อ่านเขียนภาษาไทย และคิดเลขอย่างง่ายได้	522,214 คน	520,169 คน	99.61	2,045 คน	0.39

หมวดที่ 4 การมีงานทำและรายได้ มี 4 ตัวชี้วัด					
20.คนอายุ 15 - 59 ปี มีอาชีพและรายได้	473,075 คน	468,765 คน	99.09	4,310 คน	0.91
21. คนอายุ 60 ปีขึ้นไป มีอาชีพและรายได้	188,742 คน	182,729 คน	96.81	6,013 คน	3.19
22.รายได้เฉลี่ยของคนในครัวเรือนต่อปี	260,985 คร.	258,075 คร.	98.88	2,910 คร.	1.12
23.ครัวเรือนมีการเก็บออมเงิน	260,985 คร.	237,479 คร.	90.99	23,506 คร.	9.01
หมวดที่ 5 ค่านิยม มี 8 ตัวชี้วัด					
24. คนในครัวเรือนไม่ดื่มสุรา	818,911 คน	762,323 คน	93.09	56,588 คน	6.91
25.คนในครัวเรือนไม่สูบบุหรี่	818,911 คน	760,896 คน	92.92	58,015 คน	7.08
26. คนอายุ 6 ปีขึ้นไป ปฏิบัติกิจกรรมทางศาสนาอย่างน้อย สัปดาห์ละ 1 ครั้ง	792,925 คน	788,638 คน	99.46	4,287 คน	0.54
27. ผู้สูงอายุ ได้รับการดูแลจากครอบครัว ชุมชน ภาครัฐ หรือภาคเอกชน	190,365 คน	190,300 คน	99.97	65 คน	0.03
28. ผู้พิการ ได้รับการดูแลจากครอบครัว ชุมชน ภาครัฐ หรือภาคเอกชน	19,588 คน	19,576 คน	99.94	12 คน	0.06
29. ผู้ป่วยโรคเรื้อรัง ได้รับการดูแลจากครอบครัว ชุมชน ภาครัฐ หรือภาคเอกชน	25,089 คน	25,063 คน	99.90	26 คน	0.10
30. ครัวเรือนมีส่วนร่วมทำกิจกรรมสาธารณะเพื่อประโยชน์ ของ ชุมชน หรือท้องถิ่น	260,985 คร.	259,221 คร.	99.32	1,764 คร.	0.68
31. ครอบครัวมีความอบอุ่น	260,985 คร.	256,623 คร.	98.33	4,362 คร.	1.67

รายงานจำนวนประชากร

ข้อมูลความจำเป็นพื้นฐาน ระดับจังหวัด ปี 2564

จังหวัดชัยภูมิ ภาคตะวันออกเฉียงเหนือ

ที่	พื้นที่	จำนวนครัวเรือน	เพศชาย (คน)	เพศหญิง (คน)	รวม (คน)
1	เมืองชัยภูมิ	37,185	54,275	59,445	113,720
2	บ้านเขว้า	12,961	16,844	18,225	35,069
3	คอนสวรรค์	13,423	20,186	21,471	41,657
4	เกษตรสมบูรณ์	25,564	43,641	45,750	89,391
5	หนองบัวแดง	21,611	36,028	36,980	73,008
6	จัตุรัส	20,006	26,387	28,882	55,269
7	บำเหน็จณรงค์	13,672	19,590	20,587	40,177
8	หนองบัวระเหว	8,973	13,255	13,156	26,411
9	เทพสถิต	16,428	24,140	24,097	48,237
10	ภูเขียว	28,044	45,745	48,649	94,394
11	บ้านแท่น	9,744	15,639	16,664	32,303
12	แก้งคร้อ	21,472	34,915	36,704	71,619
13	คอนสาร	14,948	23,124	23,491	46,615
14	ภักดีชุมพล	6,479	9,862	10,203	20,065
15	เนินสง่า	6,649	9,822	10,189	20,011
16	ซับใหญ่	3,826	5,470	5,495	10,965
	รวม	**260,985**	**398,923**	**419,988**	**818,911**

จำนวนประชากรจำแนกตามเขตการปกครอง

ข้อมูลความจำเป็นพื้นฐาน ระดับจังหวัด ปี 2564

จังหวัดชัยภูมิ ภาคตะวันออกเฉียงเหนือ

ที่	พื้นที่	จำนวนครัวเรือน	เพศชาย (คน)	เพศหญิง (คน)	รวม (คน)
1	เมืองพัทยา	0	0	0	0
2	เทศบาลนคร	0	0	0	0
3	เทศบาลเมือง	5,559	5,975	7,094	13,069
4	เทศบาลตำบล	67,033	99,766	106,058	205,824
5	องค์การบริหารส่วนตำบล	188,393	293,182	306,836	600,018
	รวม	**260,985**	**398,923**	**419,988**	**818,911**

จำนวนประชากร จำแนกตามช่วงอายุ ปี 2564 ที่อาศัยอยู่ในครัวเรือนในวันสำรวจ

ข้อมูลความจำเป็นพื้นฐาน ระดับจังหวัด ปี 2564

จังหวัดชัยภูมิ ภาคตะวันออกเฉียงเหนือ

มีครัวเรือนทั้งหมด 260,985 ครัวเรือน

จำนวนประชากรที่อาศัยอยู่จริง ทั้งหมด 818,911 คน

เพศชาย 398,923 คน

เพศหญิง 419,988 คน

จำแนกตามช่วงอายุในข้อมูล จปฐ.

ช่วงอายุ	เพศชาย คน	ร้อยละ	เพศหญิง คน	ร้อยละ	รวม คน	ร้อยละ
1 เดือน ถึง 5 เดือน	494	0.06	488	0.06	982	0.12
6 เดือน ถึง 1 ปี 0 เดือน	925	0.11	878	0.11	1,803	0.22
1 ปี 1 เดือน - 2 ปี	2,870	0.35	2,604	0.32	5,474	0.67
3ปี-5ปี	9,220	1.13	8,507	1.04	17,727	2.16
6ปี-12ปี	31,098	3.80	29,430	3.59	60,528	7.39
13ปี-14ปี	10,136	1.24	9,537	1.16	19,673	2.40
15 ปี- 19 ปี	19,676	2.40	18,515	2.26	38,191	4.66
19ปี-25ปี	34,074	4.16	33,220	4.06	67,294	8.22
26ปี-34ปี	46,279	5.65	45,472	5.55	91,751	11.20
35ปี-49ปี	87,947	10.74	92,300	11.27	180,247	22.01
50ปี-59ปี	68,798	8.40	76,023	9.28	144,821	17.68
60 ปี ขึ้นไป	87,406	10.67	103,014	12.58	190,420	23.25

จำนวนประชากร จำแนกตามช่วงอายุ ปี 2564 ที่อาศัยอยู่ในครัวเรือนในวันสำรวจ

ข้อมูลความจำเป็นพื้นฐาน ระดับจังหวัด

จังหวัดชัยภูมิ ภาคตะวันออกเฉียงเหนือ

มีครัวเรือนทั้งหมด	260,985	ครัวเรือน
จำนวนประชากรที่อาศัยอยู่จริง ทั้งหมด	818,911	คน
เพศชาย	398,923	คน
เพศหญิง	419,988	คน

จำแนกตามช่วงอายุตามวัยแรงงาน

ช่วงอายุ เพศชาย เพศหญิง รวม

	คน	ร้อยละ	คน	ร้อยละ	คน	ร้อยละ
เด็ก(0ปี-14ปี)	54,743	6.68	51,444	6.28	106,187	12.97
วัยแรงงาน(15ปี-59ปี)	256,774	31.36	265,530	32.42	522,304	63.78
ผู้สูงอายุ (มากกว่า 60 ปีเต็ม)	87,406	10.67	103,014	12.58	190,420	23.25
รวม	**398,923**	**48.71**	**419,988**	**51.29**	**818,911**	**100.00**

จำนวนประขากร จำแนกตามระดับการศึกษา ปี 2564

ข้อมูลความจำเป็นพื้นฐาน ระดับจังหวัด

จังหวัดชัยภูมิ ภาคตะวันออกเฉียงเหนือ

มีครัวเรือนทั้งหมด	260,985	ครัวเรือน
จำนวนประชากรที่อาศัยอยู่จริง ทั้งหมด	818,911	คน
เพศชาย	398,923	คน
เพศหญิง	419,988	คน

จำแนกตามระดับการศึกษา

การศึกษา	เพศชาย คน	ร้อยละ	เพศหญิง คน	ร้อยละ	รวม คน	ร้อยละ
ไม่เคยศึกษา	6,573	0.80	7,692	0.94	14,265	1.74
อนุบาล/ศูนย์เด็กเล็ก	9,805	1.20	9,093	1.11	18,898	2.31
ต่ำกว่าขั้นประถมๆ (ป.4, ป.7, ป.6)	26,834	3.28	30,093	3.67	56,927	6.95
ประถมๆ (ป.4, ป.7, ป.6)	184,489	22.53	198,598	24.25	383,087	46.78
ม.ต้น (มศ.1-3 หรือ ม.1-3)	74,557	9.10	65,095	7.95	139,652	17.05
ม.ปลาย (มศ.4-5 หรือ ม.4-6 หรือ ปวช.	62,457	7.63	65,018	7.94	127,475	15.57
อนุปริญญา หรือเทียบเท่า หรือ ปวส.	13,276	1.62	12,135	1.48	25,411	3.10
ป.ตรี หรือเทียบเท่า	19,630	2.40	30,671	3.75	50,301	6.14
สูงกว่าปริญญาตรี	1,302	0.16	1,593	0.19	2,895	0.35
รวม	**398,923**	**48.71**	**419,988**	**51.29**	**818,911**	**100.00**

จำนวนประชากร จำแนกตามประเภทอาชีพ ปี 2564

ข้อมูลความจำเป็นพื้นฐาน ระดับจังหวัด

จังหวัดชัยภูมิ ภาคตะวันออกเฉียงเหนือ

มีครัวเรือนทั้งหมด	260,985	ครัวเรือน
จำนวนประชากรที่อาศัยอยู่จริงทั้งหมด	818,911	คน
เพศชาย	398,923	คน
เพศหญิง	419,988	คน

จำแนกตามประเภทอาชีพ

ประเภทอาชีพ	เพศชาย คน	ร้อยละ	เพศหญิง คน	ร้อยละ	รวม คน	ร้อยละ
กำลังศึกษา	71,799	8.77	72,350	8.83	144,149	17.60
ไม่มีอาชีพ	16,536	2.02	24,319	2.97	40,855	4.99
เกษตร-ทำนา	115,522	14.11	126,020	15.39	241,542	29.50
เกษตร-ทำไร่	38,395	4.69	36,892	4.51	75,287	9.19
เกษตร-ทำสวน	2,698	0.33	2,738	0.33	5,436	0.66
เกษตร-ประมง	135	0.02	84	0.01	219	0.03
เกษตร-ปศุสัตว์	581	0.07	376	0.05	957	0.12
พนักงาน-รับราชการ	8,652	1.06	11,326	1.38	19,978	2.44
พนักงาน-รัฐวิสาหกิจ	1,207	0.15	1,414	0.17	2,621	0.32
พนักงานบริษัท	11,501	1.40	12,409	1.52	23,910	2.92
รับจ้างทั่วไป	108,189	13.21	98,369	12.01	206,558	25.22
ค้าขาย	11,508	1.41	19,474	2.38	30,982	3.78
ธุรกิจส่วนตัว	4,271	0.52	4,399	0.54	8,670	1.06
อาชีพอื่นๆ	7,929	0.97	9,818	1.20	17,747	2.17
รวม	**398,923**	**48.71**	**419,988**	**51.29**	**818,911**	**100.00**

จำนวนประชากร จำแนกตามศาสนา ปี 2564
ข้อมูลความจำเป็นพื้นฐาน ระดับจังหวัด
จังหวัดชัยภูมิ ภาคตะวันออกเฉียงเหนือ

มีครัวเรือนทั้งหมด	260,985	ครัวเรือน
จำนวนประชากรที่อาศัยอยู่จริงทั้งหมด	818,911	คน
เพศชาย	398,923	คน
เพศหญิง	419,988	คน

จำแนกตามศาสนา

ศาสนา	เพศชาย คน	ร้อยละ	เพศหญิง คน	ร้อยละ	รวม คน	ร้อยละ
พุทธ	398,187	48.62	419,159	51.18	817,346	99.81
คริสต์	599	0.07	701	0.09	1,300	0.16
อิสลาม	98	0.01	92	0.01	190	0.02
ซิกส์	6	0.00	9	0.00	15	0.00
ฮินดู	4	0.00	3	0.00	7	0.00
อื่นๆ	29	0.00	24	0.00	53	0.01
รวม	**398,923**	**48.71**	**419,988**	**51.29**	**818,911**	**100.00**

รายงานสัดส่วนจำนวนประชากรต่อครัวเรือน
ข้อมูลความจำเป็นพื้นฐาน ระดับจังหวัด ปี 2564
จังหวัดชัยภูมิ ภาคตะวันออกเฉียงเหนือ

ที่	พื้นที่	จำนวนครัวเรือน	เพศชาย สัดส่วน	คน	เพศหญิง สัดส่วน	คน	รวมคน	สัดส่วน
1	เมืองชัยภูมิ	37,185	54,275	1.46	59,445	1.60	113,720	3.06
2	บ้านเขว้า	12,961	16,844	1.30	18,225	1.41	35,069	2.71
3	คอนสวรรค์	13,423	20,186	1.50	21,471	1.60	41,657	3.10
4	เกษตรสมบูรณ์	25,564	43,641	1.71	45,750	1.79	89,391	3.50
5	หนองบัวแดง	21,611	36,028	1.67	36,980	1.71	73,008	3.38
6	จัตุรัส	20,006	26,387	1.32	28,882	1.44	55,269	2.76
7	บำเหน็จณรงค์	13,672	19,590	1.43	20,587	1.51	40,177	2.94
8	หนองบัวระเหว	8,973	13,255	1.48	13,156	1.47	26,411	2.94
9	เทพสถิต	16,428	24,140	1.47	24,097	1.47	48,237	2.94
10	ภูเขียว	28,044	45,745	1.63	48,649	1.73	94,394	3.37

ที่	พื้นที่	จำนวนครัวเรือน	เพศชาย คน	สัดส่วน	เพศหญิง คน	สัดส่วน	รวม คน	สัดส่วน
11	บ้านแท่น	9,744	15,639	1.60	16,664	1.71	32,303	3.32
12	แก้งคร้อ	21,472	34,915	1.63	36,704	1.71	71,619	3.34
13	คอนสาร	14,948	23,124	1.55	23,491	1.57	46,615	3.12
14	ภักดีชุมพล	6,479	9,862	1.52	10,203	1.57	20,065	3.10
15	เนินสง่า	6,649	9,822	1.48	10,189	1.53	20,011	3.01
16	ซับใหญ่	3,826	5,470	1.43	5,495	1.44	10,965	2.87
	รวม	**260,985**	**398,923**	**1.53**	**419,988**	**1.61**	**818,911**	**3.14**

ระดับความสุขเฉลี่ย

ข้อมูลความจำเป็นพื้นฐาน ระดับจังหวัด ปี 2564

จังหวัดชัยภูมิ ภาคตะวันออกเฉียงเหนือ

ที่	พื้นที่	ระดับความสุขเฉลี่ยของคนในครัวเรือน
1	เมืองชัยภูมิ	8.54
2	บ้านเขว้า	8.41
3	คอนสวรรค์	8.37
4	เกษตรสมบูรณ์	8.66
5	หนองบัวแดง	8.82
6	จัตุรัส	8.50
7	บำเหน็จณรงค์	8.10
8	หนองบัวระเหว	8.47
9	เทพสถิต	8.26
10	ภูเขียว	8.19
11	บ้านแท่น	8.49
12	แก้งคร้อ	9.11
13	คอนสาร	8.50
14	ภักดีชุมพล	8.14
15	เนินสง่า	8.62
16	ซับใหญ่	8.14
	ระดับความสุขเฉลี่ย	**8.50**

รายงานรายได้เฉลี่ยครัวเรือน
ข้อมูลความจำเป็นพื้นฐาน ระดับจังหวัด ปี 2564
จังหวัดชัยภูมิ ภาคตะวันออกเฉียงเหนือ

ที่	พื้นที่	จำนวนครัวเรือน	จำนวนคน	แหล่งรายได้ของครัวเรือน (บาท/ปี)				รายได้ครัวเรือน	รายได้บุคคล
				อาชีพหลัก	อาชีพรอง	รายได้อื่น	ทำ-หาเอง	เฉลี่ย (บาท/ปี)	เฉลี่ย (บาท/ปี)
1	เมืองชัยภูมิ	37,185	113,720	143,219.89	32,345.87	23,763.04	16,413.55	215,742.36	70,545.02
2	บ้านเขว้า	12,961	35,069	109,827.08	33,635.29	21,854.04	19,218.18	184,534.60	68,201.34
3	คอนสวรรค์	13,423	41,657	111,470.96	39,856.64	27,819.58	24,838.77	203,985.95	65,729.73
4	เกษตรสมบูรณ์	25,564	89,391	130,764.24	47,691.19	30,584.52	23,900.50	232,940.46	66,616.21
5	หนองบัวแดง	21,611	73,008	127,237.59	47,784.25	42,750.46	19,028.90	236,801.21	70,095.21
6	จัตุรัส	20,006	55,269	136,649.02	31,473.03	23,414.88	14,842.96	206,379.89	74,704.37
7	บำเหน็จณรงค์	13,672	40,177	130,946.93	28,223.11	22,282.22	17,781.22	199,233.49	67,798.00
8	หนองบัวระเหว	8,973	26,411	152,302.58	31,671.60	18,767.53	14,530.42	217,272.14	73,817.08
9	เทพสถิต	16,428	48,237	149,940.97	27,277.87	16,342.04	13,376.38	206,937.27	70,476.30
10	ภูเขียว	28,044	94,394	147,864.01	41,177.90	30,173.60	16,697.84	235,913.35	70,088.71
11	บ้านแท่น	9,744	32,303	97,490.35	53,003.66	38,904.73	38,417.61	227,816.35	68,719.39
12	แก้งคร้อ	21,472	71,619	144,068.67	34,755.76	22,369.29	15,484.14	216,677.86	64,961.91
13	คอนสาร	14,948	46,615	141,437.87	32,379.77	20,634.60	14,893.65	209,345.90	67,130.81
14	ภักดีชุมพล	6,479	20,065	122,593.45	32,509.33	21,764.51	17,117.22	193,984.51	62,637.71
15	เนินสง่า	6,649	20,011	127,549.91	29,592.73	23,230.26	14,414.51	194,787.41	64,721.48
16	ซับใหญ่	3,826	10,965	129,805.51	27,871.35	17,342.92	20,261.64	195,281.41	68,139.23
	เฉลี่ยรวมทุกพื้นที่	**260,985**	**818,911**	**134,625.40**	**36,741.45**	**26,177.19**	**18,342.93**	**215,886.97**	**68,802.67**

รายงานรายจ่ายเฉลี่ยครัวเรือน
ข้อมูลความจำเป็นพื้นฐาน ระดับจังหวัด ปี 2564
จังหวัดชัยภูมิ ภาคตะวันออกเฉียงเหนือ

ที่	พื้นที่	จำนวนครัวเรือน	จำนวนคน	แหล่งรายจ่ายของครัวเรือน (บาท/ปี)				รายจ่ายครัวเรือน	รายจ่ายบุคคล
				ต้นทุนการผลิต	อุปโภคบริโภค ที่จำเป็น	อุปโภคบริโภค ที่ไม่จำเป็น	ชำระหนี้สิน	เฉลี่ย (บาท/ปี)	เฉลี่ย (บาท/ปี)
1	เมืองชัยภูมิ	37,185	113,720	39,127.70	48,064.53	17,023.57	19,349.37	123,565.17	40,404.25
2	บ้านเขว้า	12,961	35,069	31,426.27	38,666.32	13,919.28	22,033.94	106,045.82	39,193.01
3	คอนสวรรค์	13,423	41,657	25,760.92	39,163.27	16,469.82	29,185.19	110,579.19	35,631.57
4	เกษตรสมบูรณ์	25,564	89,391	32,309.62	56,405.04	18,280.93	25,870.11	132,865.70	37,996.88
5	หนองบัวแดง	21,611	73,008	44,726.26	44,100.36	24,029.26	34,024.35	146,880.23	43,477.82
6	จัตุรัส	20,006	55,269	32,295.16	51,410.04	16,837.15	24,747.90	125,290.24	45,351.94
7	บำเหน็จณรงค์	13,672	40,177	35,512.92	51,788.76	19,582.47	29,833.64	136,717.79	46,524.27
8	หนองบัวระเหว	8,973	26,411	41,398.88	53,280.99	14,885.50	32,613.77	142,179.15	48,304.63
9	เทพสถิต	16,428	48,237	30,739.58	37,062.58	15,504.61	33,398.65	116,705.42	39,746.18
10	ภูเขียว	28,044	94,394	35,594.57	55,097.46	18,293.80	28,966.38	137,952.22	40,984.93
11	บ้านแท่น	9,744	32,303	30,636.57	31,348.20	17,581.75	13,036.77	92,603.29	27,933.21
12	แก้งคร้อ	21,472	71,619	22,823.43	38,100.40	16,181.89	26,493.64	103,599.36	31,059.99
13	คอนสาร	14,948	46,615	36,311.21	48,759.64	14,583.00	21,584.13	121,237.99	38,877.30
14	ภักดีชุมพล	6,479	20,065	35,695.01	42,074.81	15,423.45	27,453.99	120,647.26	38,957.07
15	เนินสง่า	6,649	20,011	43,879.62	33,840.37	14,320.96	20,071.40	112,112.35	37,251.26
16	ซับใหญ่	3,826	10,965	35,406.00	31,785.70	19,627.01	32,447.69	119,266.40	41,615.44
	เฉลี่ยรวมทุกพื้นที่	**260,985**	**818,911**	**34,472.37**	**46,168.99**	**17,372.72**	**26,071.01**	**124,085.09**	**39,545.62**

จำนวนประชากร แยกรายกลุ่มอายุ (จปฐ.) ระดับจังหวัด ปี 2564

จังหวัดชัยภูมิ ภาคตะวันออกเฉียงเหนือ

มีครัวเรือนทั้งหมด 260,985 ครัวเรือน

ช่วงอายุ	เพศชาย		เพศหญิง		รวม	
	คน	ร้อยละ	คน	ร้อยละ	คน	ร้อยละ
3 ปีเต็ม - 5 ปี	9,220	1.46	8,507	1.34	17,727	2.80
6 ปีเต็ม - 15 ปี	45,864	7.24	43,304	6.84	89,168	14.08
16 ปีเต็ม - 60 ปี	258,350	40.79	268,079	42.33	526,429	83.12
รวม	**313,434**	**49.49**	**319,890**	**50.51**	**633,324**	**100.00**

จำนวนครัวเรือน จำแนกตามอาชีพ

ระดับจังหวัด ปี 2564

จังหวัดชัยภูมิ ภาคตะวันออกเฉียงเหนือ

ประเภทอาชีพ	จำนวนครัวเรือน
กำลังศึกษา	507
ไม่มีอาชีพ	17,454
เกษตร-ทำนา	117,329
เกษตร-ทำไร่	36,044
เกษตร-ทำสวน	2,579
เกษตร-ประมง	97
เกษตร-ปศุสัตว์	485
พนักงาน-รับราชการ	7,336
พนักงาน-รัฐวิสาหกิจ	638
พนักงานบริษัท	2,884
รับจ้างทั่วไป	52,083
ค้าขาย	13,035
ธุรกิจส่วนตัว	3,889
อาชีพอื่นๆ	6,625
รวมทั้งสิ้น	**260,985**

รายได้เฉลี่ยต่อคนต่อปี

ระดับจังหวัด ปี 2564

จังหวัดชัยภูมิ ภาคตะวันออกเฉียงเหนือ

ที่	พื้นที่	รายได้เฉลี่ยต่อคนต่อปี
1	เมืองชัยภูมิ	70,545.02
2	บ้านเขว้า	68,201.34
3	คอนสวรรค์	65,729.73
4	เกษตรสมบูรณ์	66,616.21
5	หนองบัวแดง	70,095.21
6	จัตุรัส	74,704.37
7	บำเหน็จณรงค์	67,798.00
8	หนองบัวระเหว	73,817.08
9	เทพสถิต	70,476.30
10	ภูเขียว	70,088.71
11	บ้านแท่น	68,719.39
12	แก้งคร้อ	64,961.91
13	คอนสาร	67,130.81
14	ภักดีชุมพล	62,637.71
15	เนินสง่า	64,721.48
16	ซับใหญ่	68,139.23
	เฉลี่ยทั้งสิ้น	**68,802.67**

รายได้เฉลี่ยต่อครัวเรือนต่อเดือน

ระดับจังหวัด ปี 2564

จังหวัดชัยภูมิ ภาคตะวันออกเฉียงเหนือ

ที่	พื้นที่	รายได้เฉลี่ยต่อครัวเรือนต่อเดือน
1	เมืองชัยภูมิ	17,978.53
2	บ้านเขว้า	15,377.88
3	คอนสวรรค์	16,998.83
4	เกษตรสมบูรณ์	19,411.70
5	หนองบัวแดง	19,733.43
6	จัตุรัส	17,198.32
7	บำเหน็จณรงค์	16,602.79
8	หนองบัวระเหว	18,106.01
9	เทพสถิต	17,244.77
10	ภูเขียว	19,659.45
11	บ้านแท่น	18,984.70
12	แก้งคร้อ	18,056.49
13	คอนสาร	17,445.49
14	ภักดีชุมพล	16,165.38
15	เนินสง่า	16,232.28
16	ซับใหญ่	16,273.45
	เฉลี่ยทั้งสิ้น	**17,990.58**

รายได้เฉลี่ย ปี 2564 จำแนกตามเขตการปกครองส่วนท้องถิ่น
จังหวัดชัยภูมิ ภาคตะวันออกเฉียงเหนือ

เขตการปกครองส่วนท้องถิ่น	รายได้ทั้งหมดของครัวเรือน (บาท)	จำนวนคน	จำนวนครัวเรือน	รายได้เฉลี่ยบุคคล (บาท/คน/ปี)	รายได้เฉลี่ยครัวเรือน (บาท/ครัวเรือน/ปี)
องค์การบริหารส่วนตำบล	40,651,238,480.03	600,018	188,393	67,750.03	215,778.92
เทศบาลตำบล	14,611,512,542.12	205,824	67,033	70,990.32	217,974.92
เทศบาลเมือง	1,080,509,764.00	13,069	5,559	82,677.31	194,371.25
เทศบาลนคร	0.00	0	0	0.00	0.00
เมืองพัทยา	0.00	0	0	0.00	0.00
องค์การบริหารส่วนตำบล และเทศบาลตำบล	55,262,751,022.15	805,842	255,426	68,577.65	216,355.23

ที่มา : เว็ปไซต์กรมการพัฒนาชุมชน กระทรวงมหาดไทย (www.ebmn.cdd.go.th)

4.สภาพทางสังคม

4.1 การศึกษา

แสดงจำนวนสถานศึกษา ครูและบุคลากรทางการศึกษา ปีการศึกษา 2563 จังหวัดชัยภูมิ

สังกัดกระทรวงศึกษาธิการ	สถานศึกษา (แห่ง)	นักเรียน/นักศึกษา (คน)	ห้องเรียน	ครู/บุคลากร (คน)
สำนักงานคณะกรรมการการศึกษาขั้นพื้นฐาน	**723**	**121,417**	**7,564**	**7,744**
- สำนักงานเขตพื้นที่การศึกษาประถมศึกษาชัยภูมิ เขต 1	225	32,402	2,218	2,052
- สำนักงานเขตพื้นที่การศึกษาประถมศึกษาชัยภูมิ เขต 2	262	31,836	2,460	2,088
- สำนักงานเขตพื้นที่การศึกษาประถมศึกษาชัยภูมิ เขต 3	190	25,498	1,868	1,674
- สำนักงานเขตพื้นที่การศึกษามัธยมศึกษา เขต 30	37	31,408	988	1,864
- โรงเรียนโสตศึกษาจังหวัดชัยภูมิ	1	273	30	66
สำนักงานส่งเสริมการศึกษานอกระบบและการศึกษาตามอัธยาศัย	**16**	**32,752**	**1,197**	**979**
สำนักงานคณะกรรมการการอาชีวศึกษา	**17**	**14,870**	**-**	**580**
- สถานศึกษารัฐบาล	5	8,583	-	355
- สถานศึกษาเอกชน	12	6,287	-	225
สำนักงานคณะกรรมการส่งเสริมการศึกษาเอกชน	**35**	**11,668**	**-**	**542**
รวม	**791**	**180,707**	**8,761**	**9,845**

นอกสังกัดกระทรวงศึกษาธิการ	สถานศึกษา (แห่ง)	นักเรียน/ นักศึกษา (คน)	ห้องเรียน	ครู/บุคลากร (คน)
กระทรวงการอุดมศึกษา วิทยาศาสตร์ วิจัยและนวัตกรรม	2	4,752	146	366
สำนักงานพระพุทธศาสนาแห่งชาติ	6	730	36	56
กรมส่งเสริมการปกครองส่วนท้องถิ่น	426	30,962	-	862
- เทศบาล/องค์การบริหารส่วนตำบล	19	4,821	-	174
- องค์การบริหารส่วนจังหวัด	26	10,692	-	688
- ศูนย์พัฒนาเด็กเล็ก	381	15,449	-	-
กระทรวงการท่องเที่ยวและกีฬา	1	443	24	96
รวม	435	36,912	206	1,380
รวมทั้งสิ้น	1,226	217,619	8,967	11,225

1. ผลการทดสอบการศึกษาขั้นพื้นฐาน ระดับชั้นประถมศึกษาปีที่ 6

1.1 ผลการทดสอบในภาพรวม

ผลการทดสอบทางการศึกษาขั้นพื้นฐาน (O-NET) ในพื้นที่จังหวัดชัยภูมิ ระดับชั้นประถมศึกษาปีที่ 6 ปีการศึกษา 2561 – 2562 นักเรียนเข้าสอบจำนวน 10,043 คน เมื่อเปรียบเทียบคะแนนเฉลี่ยตั้งแต่ปีการศึกษา 2561 ถึง ปีการศึกษา 2562 พบว่า ในปีการศึกษา 2562 ผลการสอบต่ำลงจากปีการศึกษา 2561 ทุกรายวิชา

ผลการทดสอบการศึกษาขั้นพื้นฐาน (O-Net)
ระดับชั้นประถมศึกษาปีที่ 6 ปีการศึกษา 2561-2562

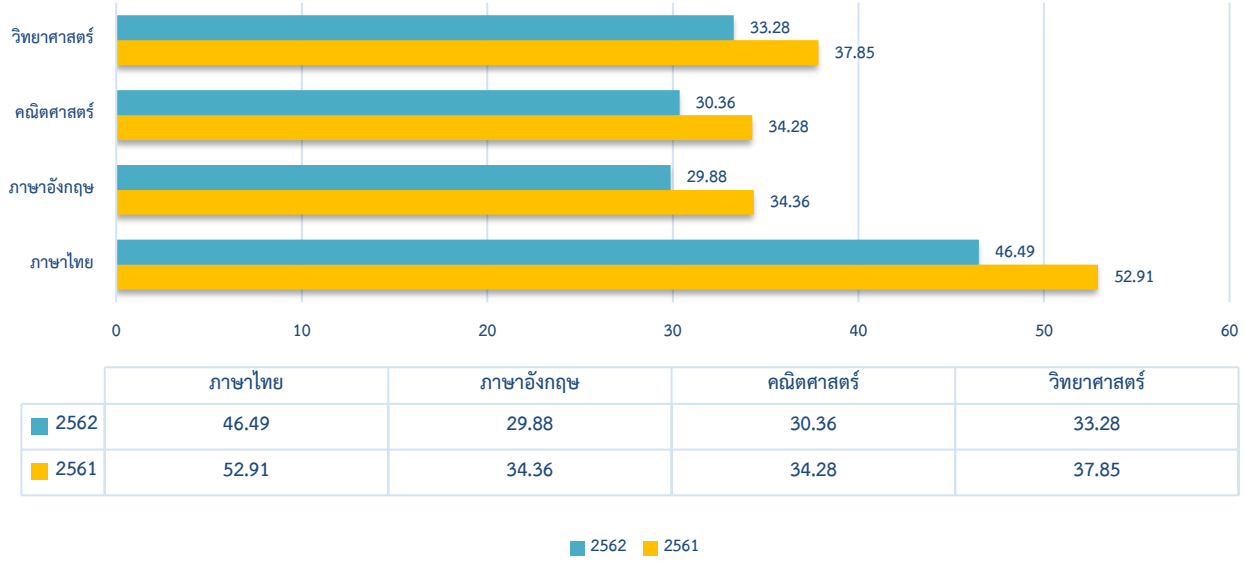

	ภาษาไทย	ภาษาอังกฤษ	คณิตศาสตร์	วิทยาศาสตร์
2562	46.49	29.88	30.36	33.28
2561	52.91	34.36	34.28	37.85

ผลการทดสอบทางการศึกษาขั้นพื้นฐาน (O-NET) ระดับชั้นประถมศึกษาปีที่ 6 ปีการศึกษา 2561 - 2562
ที่มา : รายงานค่าสถิติระดับจังหวัด สถาบันทดสอบทางการศึกษาแห่งชาติ (องค์การมหาชน)

แสดงผลการทดสอบทางการศึกษาระดับชาติขั้นพื้นฐาน (O-NET) นักเรียนชั้นประถมศึกษาปีที่ 6 ระดับจังหวัด

คะแนนระดับ	คะแนนเฉลี่ย ภาษาไทย		คะแนนเฉลี่ย คณิตศาสตร์		คะแนนเฉลี่ย วิทยาศาสตร์		คะแนนเฉลี่ย ภาษาอังกฤษ		เฉลี่ยรวม		ผลต่าง คะแนน 2561-2562
ปีการศึกษา	2561	2562	2561	2562	2561	2562	2561	2562	2561	2562	
สพฐ.	52.66	46.46	33.87	30.25	37.54	30.25	33.41	29.17	39.37	34.03	-5.34
อปท.	46.08	40.63	29.06	25.33	34.26	25.33	31.66	27.95	35.26	29.81	-5.45
สช	56.81	48.43	39.08	32.67	41.37	32.67	43.08	36.20	45.09	37.49	-7.60
ระดับจังหวัด	52.91	46.49	34.28	30.36	37.85	30.36	34.36	29.88	39.85	34.27	-5.58
ระดับประเทศ	55.90	49.07	37.50	32.90	39.93	32.90	39.24	34.42	43.14	37.32	-5.82

ที่มา : ระบบการสอบ สถาบันทดสอบทางการศึกษาแห่งชาติ

2. ผลการทดสอบการศึกษาขั้นพื้นฐานระดับชั้นมัธยมศึกษาปีที่ 3

2.1 ผลการทดสอบในภาพรวม

ผลการทดสอบทางการศึกษาขั้นพื้นฐาน (O-NET) ในพื้นที่จังหวัดชัยภูมิ ระดับชั้นมัธยมศึกษาปีที่ 3 ปีการศึกษา 2561-2562 เมื่อเปรียบเทียบคะแนนเฉลี่ยปีการศึกษา 2561 ถึง ปีการศึกษา 2562 พบว่า ในปีการศึกษา 2562 มีวิชาที่คะแนนสูงขึ้นคือ วิชาภาษาไทย และภาษาอังกฤษ

ผลการทดสอบการศึกษาขั้นพื้นฐาน (O-Net)
ระดับชั้นมัธยมศึกษาปีที่ 3 ปีการศึกษา 2561-2562

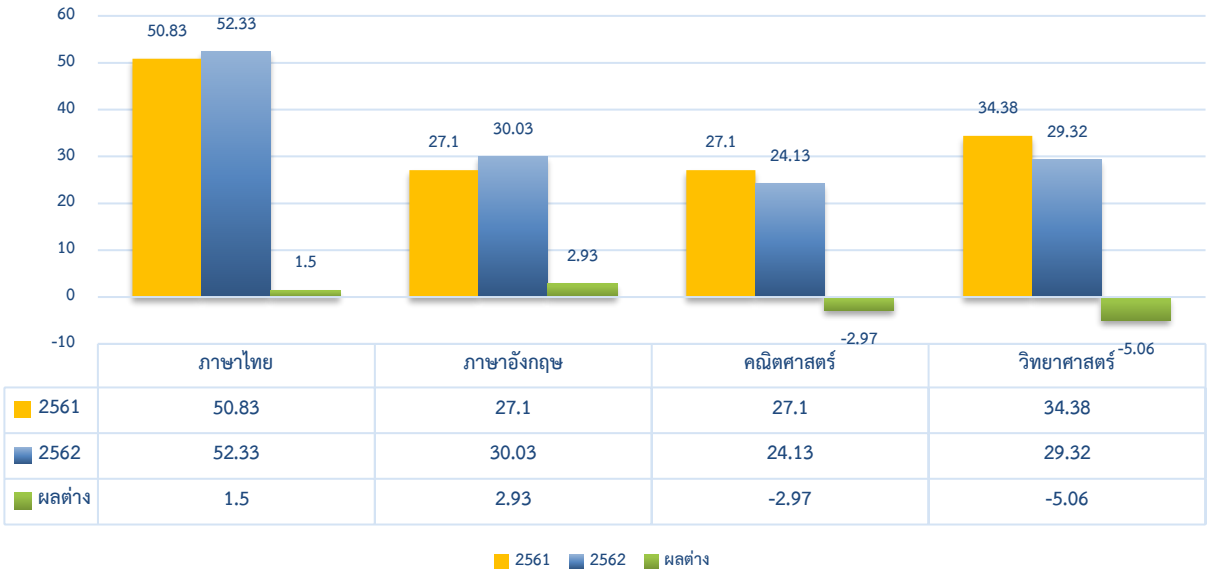

ที่มา : ระบบการสอบ สถาบันทดสอบทางการศึกษาแห่งชาติ

แสดงผลการทดสอบทางการศึกษาระดับชาติขั้นพื้นฐาน (O-NET) นักเรียนชั้นมัธยมศึกษาปีที่ 3 ระดับจังหวัด

คะแนนระดับ	คะแนนเฉลี่ยภาษาไทย		คะแนนเฉลี่ยคณิตศาสตร์		คะแนนเฉลี่ยวิทยาศาสตร์		คะแนนเฉลี่ยภาษาอังกฤษ		เฉลี่ยรวม		ผลต่างคะแนน 2561-2562
ปีการศึกษา	2561	2562	2561	2562	2561	2562	2561	2562	2561	2562	
สพฐ.	51.64	53.39	27.50	24.66	34.83	29.62	27.36	30.55	35.33	34.56	-0.77
อปท.	47.93	48.57	25.28	21.49	32.90	28.15	25.80	31.71	32.98	32.48	-0.50
สช	55.70	55.16	32.53	33.69	36.42	31.18	33.49	39.59	39.54	39.91	+0.37
พศ.	41.38	42.36	26.36	22.83	26.89	27.30	26.29	26.79	30.23	29.82	-0.41
ระดับจังหวัด	50.83	52.33	27.10	24.13	34.38	29.32	27.10	30.03	34.85	33.95	-0.90
ระดับประเทศ	54.42	55.14	30.04	26.73	36.10	30.07	29.45	33.25	37.50	36.30	-1.20

3. ผลการทดสอบการศึกษาขั้นพื้นฐาน ระดับชั้นมัธยมศึกษาปีที่ 6

3.1 ผลการทดสอบในภาพรวม

ผลการทดสอบทางการศึกษาขั้นพื้นฐาน (O-NET) ในพื้นที่จังหวัดชัยภูมิ ระดับชั้นมัธยมศึกษาปีที่ 6 ปีการศึกษา 2561-2562 จำนวน 5,500 คน เมื่อเปรียบเทียบคะแนนเฉลี่ยตั้งแต่ปีการศึกษา 2561 ถึงปีการศึกษา 2562 พบว่า ในปีการศึกษา 2561 ทุกวิชามีคะแนนสูงขึ้น

ผลการทดสอบการศึกษาขั้นพื้นฐาน (O-Net)
ระดับชั้นมัธยมศึกษาปีที่ 6 ปีการศึกษา 2561-2562

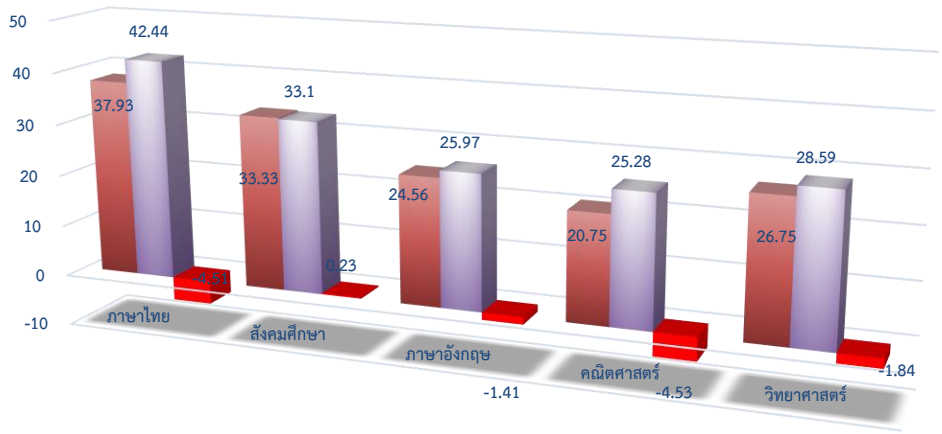

	ภาษาไทย	สังคมศึกษา	ภาษาอังกฤษ	คณิตศาสตร์	วิทยาศาสตร์
2562	37.93	33.33	24.56	20.75	26.75
2561	42.44	33.1	25.97	25.28	28.59
ผลต่าง	-4.51	0.23	-1.41	-4.53	-1.84

2562 2561 ผลต่าง

แสดงผลการทดสอบทางการศึกษาระดับชาติขั้นพื้นฐาน (O-NET) นักเรียนชั้นมัธยมศึกษาปีที่ 6 ระดับสังกัด

คะแนนระดับ	คะแนนเฉลี่ยภาษาไทย		คะแนนเฉลี่ยคณิตศาสตร์		คะแนนเฉลี่ยวิทยาศาสตร์		คะแนนเฉลี่ยสังคมศึกษา		คะแนนเฉลี่ยภาษาอังกฤษ		เฉลี่ยรวม		ผลต่างคะแนน 2561-2562
ปีการศึกษา	2561	2562	2561	2562	2561	2562	2561	2562	2561	2562	2561	2562	
สพฐ.	43.71	39.00	26.53	21.70	29.42	27.34	33.54	33.90	26.74	25.22	31.98	29.43	-2.55
สช.	65.18	59.00	71.05	51.94	50.59	43.19	40.63	42.83	60.26	52.29	57.54	49.85	-7.69
อปท.	38.10	34.52	20.62	17.45	25.60	24.78	31.63	31.52	22.99	22.18	27.78	26.09	-1.69
พศ.	33.61	29.42	17.08	15.42	23.74	22.91	29.91	29.12	21.41	21.33	25.76	23.64	-2.12
ระดับจังหวัด	42.44	37.93	25.28	20.75	28.59	26.75	33.10	33.33	25.97	24.56	31.07	28.66	-2.41
ระดับประเทศ	47.31	42.21	30.72	25.41	30.51	29.20	35.16	35.70	31.41	29.20	35.02	32.34	-2.68

ที่มา : ระบบการสอบ สถาบันทดสอบทางการศึกษาแห่งชาติ

ผลการทดสอบทางการศึกษาระดับชาติด้านอาชีวศึกษา (V-NET)

1. ผลการทดสอบทางการศึกษาระดับชาติด้านอาชีวศึกษา

1.1 ผลการทดสอบในภาพรวม

ผลการทดสอบทางการศึกษาระดับชาติด้านอาชีวศึกษา (V-Net) ในปีการศึกษา 2562 วิชาความรู้ด้านสมรรถนะหลักและสมรรถนะทั่วไป ระดับ ปวช. จากสถานศึกษาจำนวน 17 แห่ง ทั้งรัฐบาลและเอกชน พบว่า ในปีการศึกษา 2562 มีผลการทดสอบทางการศึกษาเพิ่มขึ้น

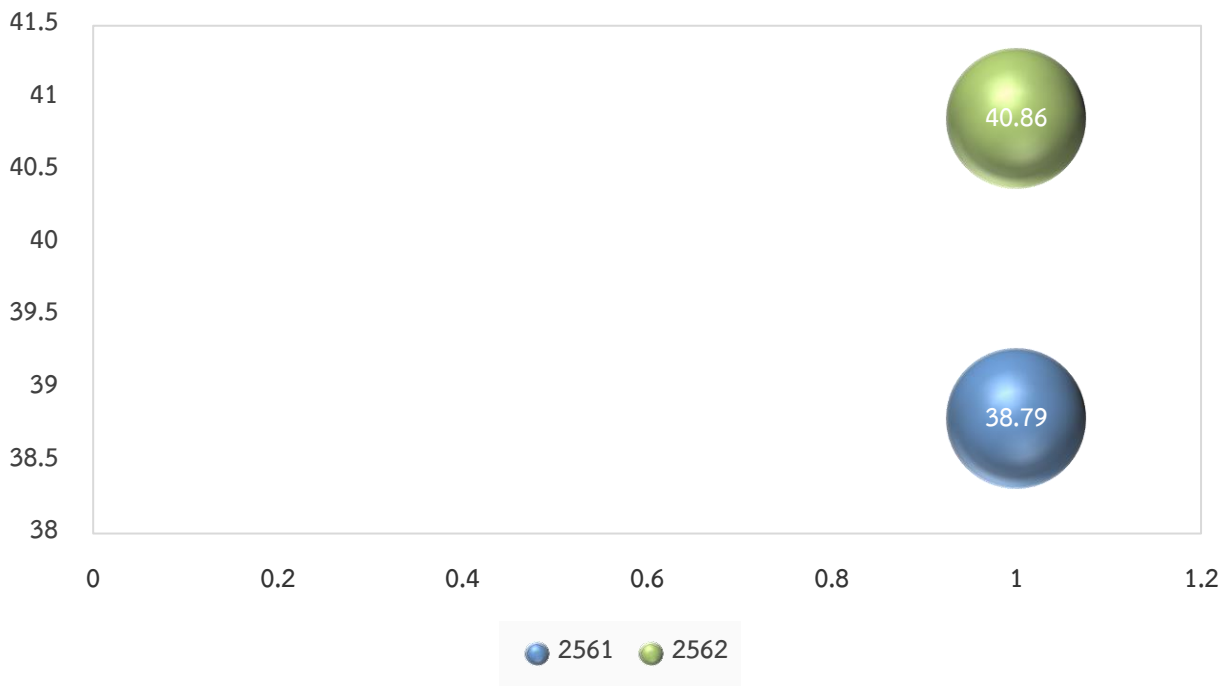

ที่มา : ระบบการสอบ สถาบันทดสอบทางการศึกษาแห่งชาติ

ผลการทดสอบทางการศึกษาระดับชาติด้านอาชีวศึกษา (V-Net) ระดับ ปวช. ปีการศึกษา 2561-2562

ตารางที่ 53 แสดงผลการทดสอบทางการศึกษาระดับชาติด้านอาชีวศึกษา (V-Net) ระดับ ปวช.ปีการศึกษา 2561-2562 ระดับจังหวัด

ระดับ	คะแนนเฉลี่ยผลการทดสอบทางการศึกษาระดับชาติด้านอาชีวศึกษา (V-Net)		
	ปีการศึกษา 2561	ปีการศึกษา 2562	ผลต่าง
ระดับ ปวช.	38.79	40.86	**+2.09**

ตารางที่ 54 แสดงผลการทดสอบทางการศึกษาระดับชาติด้านอาชีวศึกษา (V-Net) ระดับ ปวช.ปีการศึกษา2561 - 2562 ระดับประเทศ

ระดับ	คะแนนเฉลี่ยผลการทดสอบทางการศึกษาระดับชาติด้านอาชีวศึกษา (V-Net)		
	ปีการศึกษา 2561	ปีการศึกษา 2562	ผลต่าง
ระดับ ปวช.	41.63	43.63	**+2.00**

ผลการทดสอบทางการศึกษาระดับชาติด้านอาชีวศึกษา (V-Net) ในปีการศึกษา 2562 วิชา ความรู้ด้านสมรรถนะหลักและสมรรถนะทั่วไป ระดับ ปวส. มีจำนวนผู้เข้าสอบ 1,314 คน จากสถานศึกษา 13 แห่ง พบว่าในปีการศึกษา 2562 มีผลการทดสอบทางการศึกษาเพิ่มขึ้น

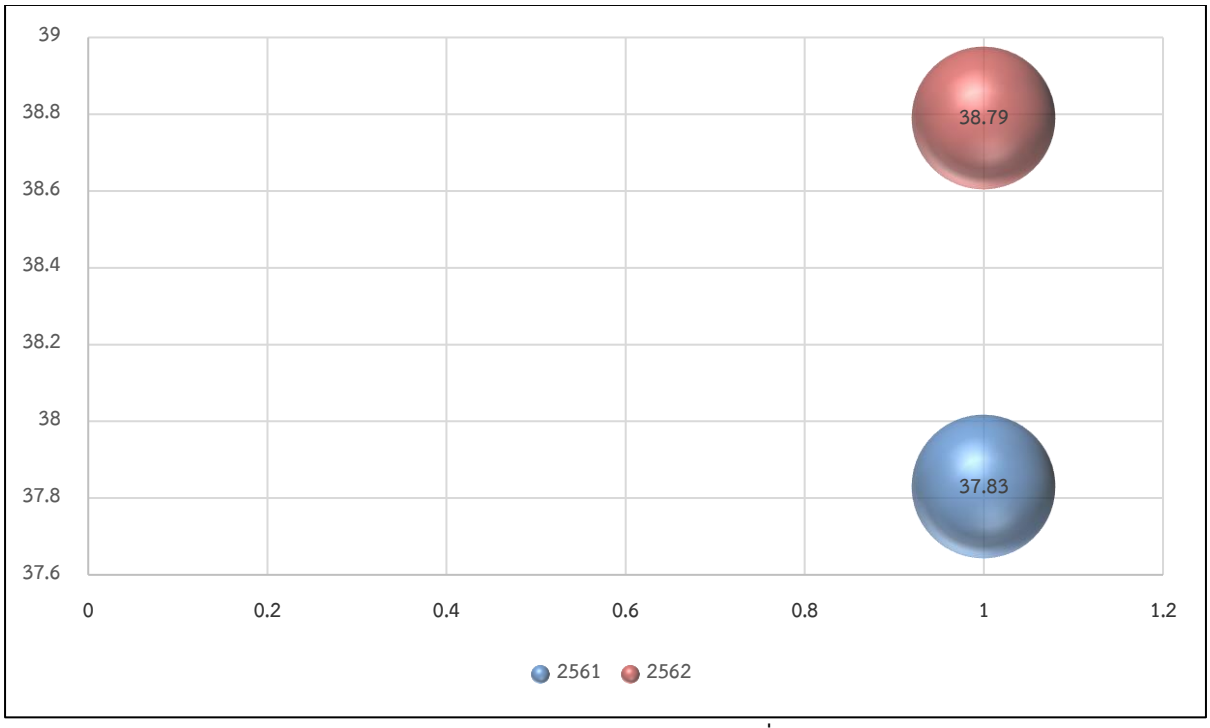

ที่มา : ระบบการสอบ สถาบันทดสอบทางการศึกษาแห่งชาติ

ผลการทดสอบทางการศึกษาระดับชาติด้านอาชีวศึกษา (V-Net) ระดับ ปวส.2 ปีการศึกษา 2561 - 2562

แสดงผลการทดสอบทางการศึกษาระดับชาติด้านอาชีวศึกษา (V-Net) ระดับ ปวส.2

ปีการศึกษา 2561 - 2562 ระดับจังหวัด

ระดับ	คะแนนเฉลี่ยผลการทดสอบทางการศึกษาระดับชาติด้านอาชีวศึกษา (V-Net)		
	ปีการศึกษา 2561	ปีการศึกษา 2562	ผลต่าง
ระดับ ปวส.	37.83	38.79	+0.96

ตารางที่ 56 แสดงผลการทดสอบทางการศึกษาระดับชาติด้านอาชีวศึกษา (V-Net) ระดับ ปวส.2 ปีการศึกษา 2561 - 2562 ระดับประเทศ

ระดับ	คะแนนเฉลี่ยผลการทดสอบทางการศึกษาระดับชาติด้านอาชีวศึกษา (V-Net)		
	ปีการศึกษา 2561	ปีการศึกษา 2562	ผลต่าง
ระดับ ปวส.	40.04	40.75	+0.71

ผลการทดสอบทางการศึกษาระดับชาติ ด้านการศึกษานอกระบบ (N-NET)

1. ผลการทดสอบทางการศึกษาระดับชาติ ด้านการศึกษานอกระบบ

1.1 ผลการทดสอบในภาพรวม

ผลการทดสอบทางการศึกษาระดับชาติด้านการศึกษานอกระบบ (N-Net) ในปีการศึกษา 2562 ในภาพรวมระดับมัธยมศึกษาตอนต้นและตอนปลาย มีผลการทดสอบทางการศึกษาเพิ่มขึ้น

ผลการทดสอบทางการศึกษาระดับชาติด้านการศึกษานอกระบบ (N-NET) ระดับประถมศึกษา มัธยมศึกษาตอนต้น และมัธยมศึกษาตอนปลาย ปีการศึกษา 2561-2562

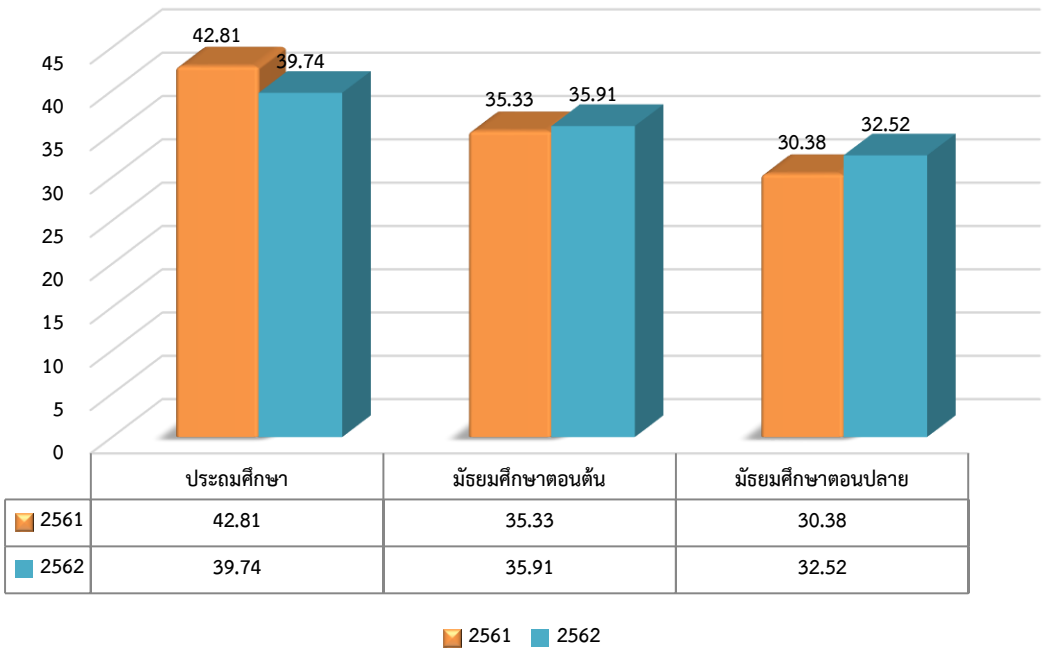

ตารางแสดงผลการทดสอบทางการศึกษาระดับชาติ ด้านการศึกษานอกระบบ (N-Net)
ปีการศึกษา 2561 - 2562

ระดับ	คะแนนเฉลี่ยผลการทดสอบทางการศึกษาระดับชาติ ด้านการศึกษานอกระบบ (N-Net)		
	ปีการศึกษา 2561	ปีการศึกษา 2562	ผลต่าง
ประถมศึกษา	42.81	39.74	-3.065
มัธยมศึกษาตอนต้น	35.33	35.91	+0.589
มัธยมศึกษาตอนปลาย	30.38	32.52	+2.143

ผลประเมินความสามารถด้านการอ่านของผู้เรียน (Reading Test : RT)

รายงานผลการประเมินความสามารถด้านการอ่านของผู้เรียน ชั้นประถมศึกษาปีที่ 1 ปีการศึกษา 2562 จำนวนผู้เข้าสอบทุกสังกัดในจังหวัดชัยภูมิ จำนวน 33,083 คน จากสถานศึกษา 700 แห่ง

ตารางผลการประเมินความสามารถด้านการอ่านของผู้เรียน ชั้นประถมศึกษาปีที่ 1 ปีการศึกษา 2562 จำแนกตามสังกัดเทียบกับระดับจังหวัดจำนวนนักเรียนที่เข้าสอบทั้งหมด 33,083 คน จาก จำนวนโรงเรียนเข้าสอบ 700 แห่ง

ด้าน	คะแนนเฉลี่ยร้อยละ				
	ระดับจังหวัด	สพฐ.	สช.	อปท.	สกอ.
การอ่านออกเสียง	67.01	66.67	71.85	61.18	93.08
การอ่านรู้เรื่อง	74.54	74.57	74.98	72.45	91.00
รวม 2 ด้าน	70.78	70.62	73.42	66.82	92.04

ที่มา : ระบบจัดการสอบ RT สำนักงานคณะกรรมการการศึกษาขั้นพื้นฐาน

ตารางที่ 62 แสดงจำนวนและร้อยละนักเรียน จำแนกตามระดับคุณภาพ (ยกเว้นเด็กพิเศษ และ Walk-in)

ด้าน	จำนวนและร้อยละนักเรียน จำแนกตามคุณภาพ							
	ดีมาก		ดี		พอใช้		ปรับปรุง	
	จำนวน	ร้อยละ	จำนวน	ร้อยละ	จำนวน	ร้อยละ	จำนวน	ร้อยละ
การอ่านออกเสียง	5,475	48.90	2,986	26.67	1,621	14.47	1,113	9.94
การอ่านรู้เรื่อง	6,530	58.32	3,222	28.78	1,186	10.59	257	2.29
รวม 2 ด้าน	**5,880**	**52.52**	**3,320**	**29.65**	**1,441**	**12.87**	**553**	**4.94**

ที่มา : ระบบจัดการสอบ RT สำนักงานคณะกรรมการการศึกษาขั้นพื้นฐาน

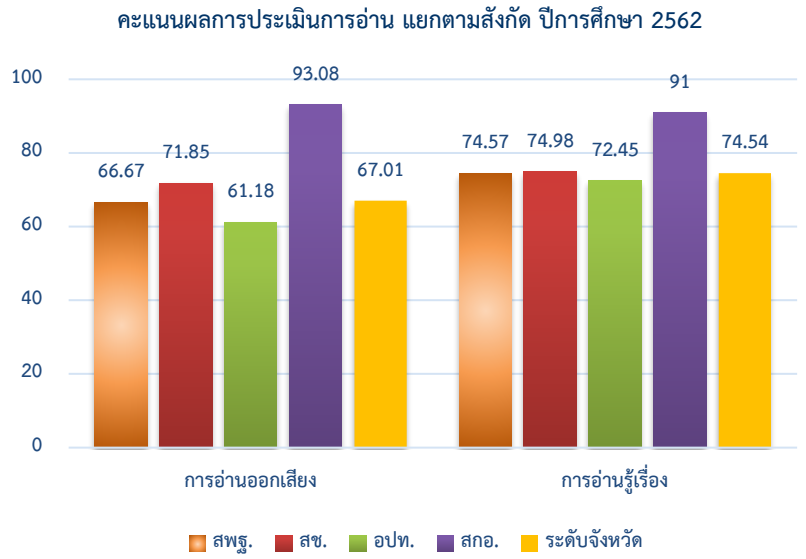

ผลการทดสอบการศึกษาขั้นพื้นฐาน ระดับชั้นมัธยมศึกษาปีที่ 6

ผลการทดสอบในภาพรวม

ผลการทดสอบทางการศึกษาขั้นพื้นฐาน (O-NET) ในพื้นที่จังหวัดชัยภูมิ ระดับชั้นมัธยมศึกษาปีที่ 6 ปีการศึกษา 2561 - 2562 จำนวน 5,500 คน เมื่อเปรียบเทียบคะแนนเฉลี่ยตั้งแต่ปีการศึกษา 2561 ถึงปีการศึกษา 2562 พบว่า ในปีการศึกษา 2561 ทุกวิชามีคะแนนสูงขึ้น

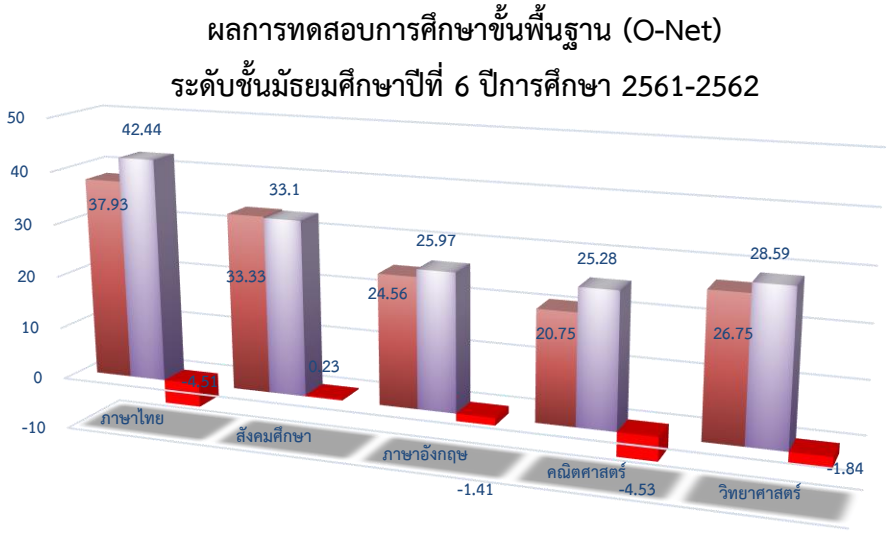

	ภาษาไทย	สังคมศึกษา	ภาษาอังกฤษ	คณิตศาสตร์	วิทยาศาสตร์
2562	37.93	33.33	24.56	20.75	26.75
2561	42.44	33.1	25.97	25.28	28.59
ผลต่าง	-4.51	0.23	-1.41	-4.53	-1.84

2562 2561 ผลต่าง

แสดงผลการทดสอบทางการศึกษาระดับชาติขั้นพื้นฐาน (O-NET) นักเรียนชั้นมัธยมศึกษาปีที่ 6 ระดับสังกัด

คะแนนระดับ	คะแนนเฉลี่ยภาษาไทย		คะแนนเฉลี่ยคณิตศาสตร์		คะแนนเฉลี่ยวิทยาศาสตร์		คะแนนเฉลี่ยสังคมศึกษา		คะแนนเฉลี่ยภาษาอังกฤษ		เฉลี่ยรวม		ผลต่างคะแนน 2561-2562
ปีการศึกษา	2561	2562	2561	2562	2561	2562	2561	2562	2561	2562	2561	2562	
สพฐ.	43.71	39.00	26.53	21.70	29.42	27.34	33.54	33.90	26.74	25.22	31.98	29.43	-2.55
สช.	65.18	59.00	71.05	51.94	50.59	43.19	40.63	42.83	60.26	52.29	57.54	49.85	-7.69
อปท.	38.10	34.52	20.62	17.45	25.60	24.78	31.63	31.52	22.99	22.18	27.78	26.09	-1.69
พศ.	33.61	29.42	17.08	15.42	23.74	22.91	29.91	29.12	21.41	21.33	25.76	23.64	-2.12
ระดับจังหวัด	42.44	37.93	25.28	20.75	28.59	26.75	33.10	33.33	25.97	24.56	31.07	28.66	-2.41
ระดับประเทศ	47.31	42.21	30.72	25.41	30.51	29.20	35.16	35.70	31.41	29.20	35.02	32.34	-2.68

ที่มา : ระบบการสอบ สถาบันทดสอบทางการศึกษาแห่งชาติ

ผลการทดสอบทางการศึกษาระดับชาติด้านอาชีวศึกษา (V-NET)

ผลการทดสอบทางการศึกษาระดับชาติด้านอาชีวศึกษา

ผลการทดสอบในภาพรวม

ผลการทดสอบทางการศึกษาระดับชาติด้านอาชีวศึกษา (V-Net) ในปีการศึกษา 2562 วิชาความรู้ด้านสมรรถนะหลักและสมรรถนะทั่วไป ระดับ ปวช. จากสถานศึกษาจำนวน 17 แห่ง ทั้งรัฐบาลและเอกชน พบว่าในปีการศึกษา 2562 มีผลการทดสอบทางการศึกษาเพิ่มขึ้น

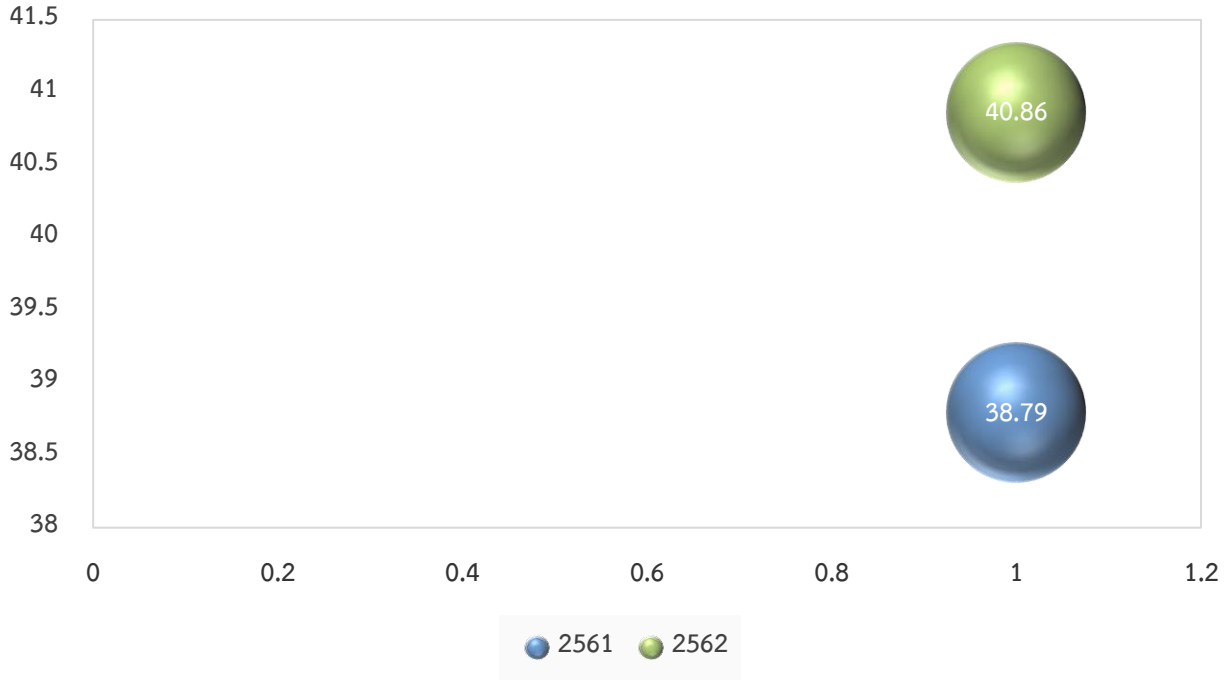

ที่มา : ระบบการสอบ สถาบันทดสอบทางการศึกษาแห่งชาติ

ผลการทดสอบทางการศึกษาระดับชาติด้านอาชีวศึกษา (V-Net) ระดับ ปวช. ปีการศึกษา 2561 - 2562

ตารางที่ 53 แสดงผลการทดสอบทางการศึกษาระดับชาติด้านอาชีวศึกษา (V-Net) ระดับ ปวช.ปีการศึกษา 2561 - 2562 ระดับจังหวัด

ระดับ	คะแนนเฉลี่ยผลการทดสอบทางการศึกษาระดับชาติด้านอาชีวศึกษา (V-Net)		
	ปีการศึกษา 2561	ปีการศึกษา 2562	ผลต่าง
ระดับ ปวช.	38.79	40.86	**+2.09**

ตารางที่ 54 แสดงผลการทดสอบทางการศึกษาระดับชาติด้านอาชีวศึกษา (V-Net) ระดับ ปวช.ปีการศึกษา2561 - 2562 ระดับประเทศ

ระดับ	คะแนนเฉลี่ยผลการทดสอบทางการศึกษาระดับชาติด้านอาชีวศึกษา (V-Net)		
	ปีการศึกษา 2561	ปีการศึกษา 2562	ผลต่าง
ระดับ ปวช.	41.63	43.63	**+2.00**

ผลการทดสอบทางการศึกษาระดับชาติด้านอาชีวศึกษา (V-Net) ในปีการศึกษา 2562 วิชา ความรู้ด้านสมรรถนะหลักและสมรรถนะทั่วไป ระดับ ปวส. มีจำนวนผู้เข้าสอบ 1,314 คน จากสถานศึกษา 13 แห่ง พบว่าในปีการศึกษา 2562 มีผลการทดสอบทางการศึกษาเพิ่มขึ้น

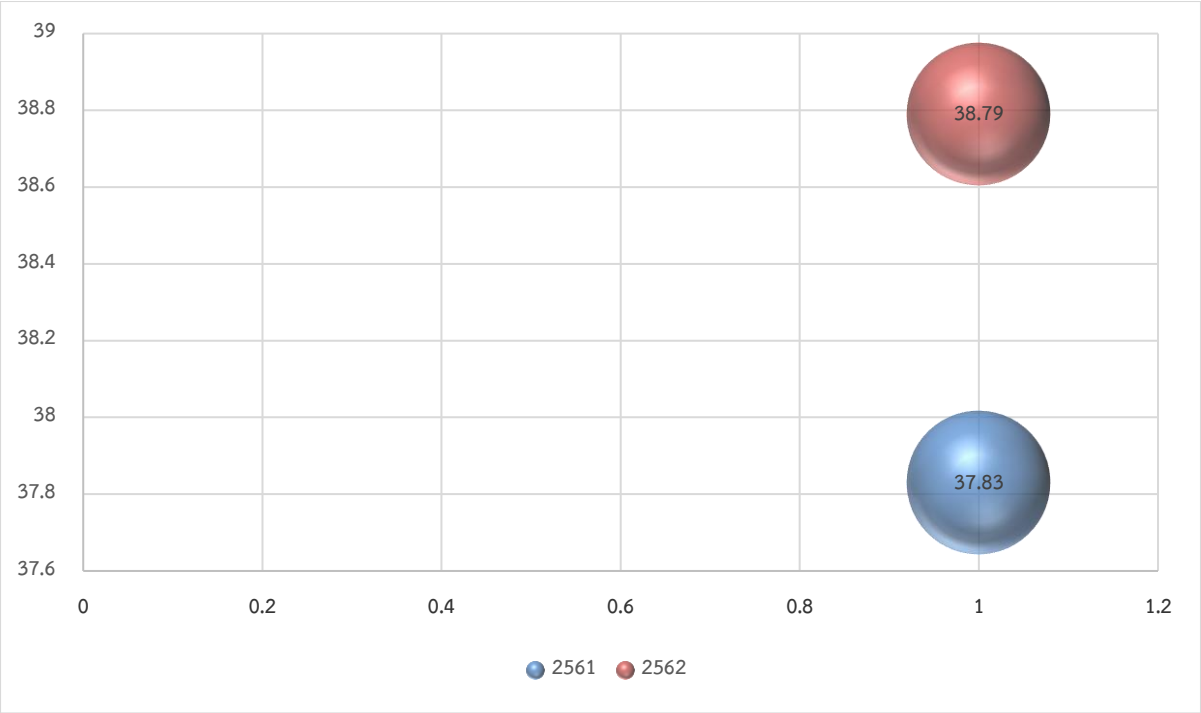

ที่มา : ระบบการสอบ สถาบันทดสอบทางการศึกษาแห่งชาติ

ผลการทดสอบทางการศึกษาระดับชาติด้านอาชีวศึกษา (V-Net) ระดับ ปวส.2 ปีการศึกษา 2561 - 2562

แสดงผลการทดสอบทางการศึกษาระดับชาติด้านอาชีวศึกษา (V-Net) ระดับ ปวส.2

ปีการศึกษา 2561 - 2562 ระดับจังหวัด

ระดับ	คะแนนเฉลี่ยผลการทดสอบทางการศึกษาระดับชาติด้านอาชีวศึกษา (V-Net)		
	ปีการศึกษา 2561	ปีการศึกษา 2562	ผลต่าง
ระดับ ปวส.	37.83	38.79	+0.96

ตารางที่ 56 แสดงผลการทดสอบทางการศึกษาระดับชาติด้านอาชีวศึกษา (V-Net) ระดับ ปวส.2 ปีการศึกษา 2561 - 2562 ระดับประเทศ

ระดับ	คะแนนเฉลี่ยผลการทดสอบทางการศึกษาระดับชาติด้านอาชีวศึกษา (V-Net)		
	ปีการศึกษา 2561	ปีการศึกษา 2562	ผลต่าง
ระดับ ปวส.	40.04	40.75	+0.71

ผลการทดสอบทางการศึกษาระดับชาติ ด้านการศึกษานอกระบบ (N-NET)

1. ผลการทดสอบทางการศึกษาระดับชาติ ด้านการศึกษานอกระบบ

ผลการทดสอบในภาพรวม

ผลการทดสอบทางการศึกษาระดับชาติด้านการศึกษานอกระบบ (N-Net) ในปีการศึกษา 2562 ในภาพรวมระดับมัธยมศึกษาตอนต้นและตอนปลาย มีผลการทดสอบทางการศึกษาเพิ่มขึ้น

ผลการทดสอบทางการศึกษาระดับชาติด้านการศึกษานอกระบบ (N-NET) ระดับประถมศึกษา มัธยมศึกษาตอนต้น และมัธยมศึกษาตอนปลาย ปีการศึกษา 2561 - 2562

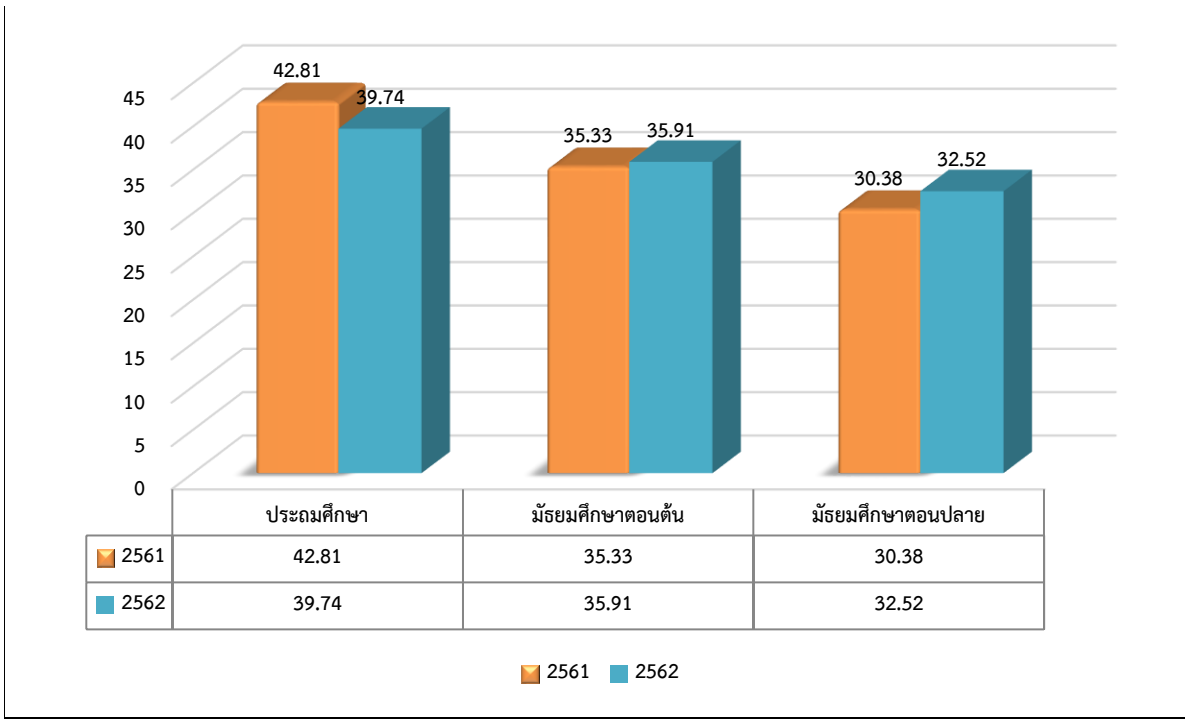

ตารางแสดงผลการทดสอบทางการศึกษาระดับชาติ ด้านการศึกษานอกระบบ (N-Net)
ปีการศึกษา 2561 - 2562

ระดับ	คะแนนเฉลี่ยผลการทดสอบทางการศึกษาระดับชาติ ด้านการศึกษานอกระบบ (N-Net)		
	ปีการศึกษา 2561	ปีการศึกษา 2562	ผลต่าง
ประถมศึกษา	42.81	39.74	-3.065
มัธยมศึกษาตอนต้น	35.33	35.91	+0.589
มัธยมศึกษาตอนปลาย	30.38	32.52	+2.143

ผลประเมินความสามารถด้านการอ่านของผู้เรียน (Reading Test : RT)

รายงานผลการประเมินความสามารถด้านการอ่านของผู้เรียน ชั้นประถมศึกษาปีที่ 1 ปีการศึกษา 2562 จำนวนผู้เข้าสอบทุกสังกัดในจังหวัดชัยภูมิ จำนวน 33,083 คน จากสถานศึกษา 700 แห่ง

ตารางผลการประเมินความสามารถด้านการอ่านของผู้เรียนชั้นประถมศึกษาปีที่ 1 ปีการศึกษา 2562
จำแนกตามสังกัดเทียบกับระดับจังหวัด
จำนวนนักเรียนที่เข้าสอบทั้งหมด 33,083 คน จากจำนวนโรงเรียนเข้าสอบ 700 แห่ง

ด้าน	คะแนนเฉลี่ยร้อยละ				
	ระดับจังหวัด	สพฐ.	สช.	อปท.	สกอ.
การอ่านออกเสียง	67.01	66.67	71.85	61.18	93.08
การอ่านรู้เรื่อง	74.54	74.57	74.98	72.45	91.00
รวม 2 ด้าน	70.78	70.62	73.42	66.82	92.04

ที่มา : ระบบจัดการสอบ RT สำนักงานคณะกรรมการการศึกษาขั้นพื้นฐาน

ตารางที่ 62 แสดงจำนวนและร้อยละนักเรียน จำแนกตามระดับคุณภาพ (ยกเว้นเด็กพิเศษ และ Walk-in)

ด้าน	จำนวนและร้อยละนักเรียน จำแนกตามคุณภาพ							
	ดีมาก		ดี		พอใช้		ปรับปรุง	
	จำนวน	ร้อยละ	จำนวน	ร้อยละ	จำนวน	ร้อยละ	จำนวน	ร้อยละ
การอ่านออกเสียง	5,475	48.90	2,986	26.67	1,621	14.47	1,113	9.94
การอ่านรู้เรื่อง	6,530	58.32	3,222	28.78	1,186	10.59	257	2.29
รวม 2 ด้าน	**5,880**	**52.52**	**3,320**	**29.65**	**1,441**	**12.87**	**553**	**4.94**

ที่มา ระบบจัดการสอบ RT สำนักงานคณะกรรมการการศึกษาขั้นพื้นฐาน

4.2 การสาธารณสุข

จังหวัดชัยภูมิมีโรงพยาบาลรัฐ จำนวน 16 แห่ง และโรงพยาบาลชุมชน 167 แห่ง นอกจากนั้นยังมีโรงพยาบาลส่งเสริมสุขภาพตำบล หมู่บ้าน สถานพยาบาลของเอกชน และร้านขายยา การให้บริการสาธารณสุขยังไม่เพียงพอต่อความต้องการของผู้ป่วยภายในจังหวัดโดยเฉพาะท้องถิ่นชนบททั่วไป

ข้อมูลสถานบริการสาธารณสุข

แสดงข้อมูลจำนวนสถานบริการสาธารณสุข จังหวัดชัยภูมิ จำแนกรายอำเภอ

ลำดับ	อำเภอ	รพศ/รพท./รพช.			รพ.สต.				
		ระดับ	จำนวนเตียง (ตามกรอบ)	จำนวนเตียงที่เปิดบริการ	P1 ขนาดใหญ่	P2 ขนาดกลาง	P3 ขนาดเล็ก	ศสม./ศสช.	รวม
1	ชัยภูมิ	S	600	738	6	14	1	3	24
2	บ้านเขว้า	F2	50	50	0	7	3	1	11
3	คอนสวรรค์	F2	30	45	0	9	0	1	10
4	เกษตรสมบูรณ์	F2	60	77	4	12	0	1	17
5	หนองบัวแดง	M2	60	120	2	11	0	1	14
6	จัตุรัส	F1	120	120	2	8	1	1	12
7	บำเหน็จณรงค์	F1	73	73	1	3	7	1	12
8	หนองบัวระเหว	F2	30	30	1	5	0	1	7
9	เทพสถิต	F2	30	45	1	7	2	1	11
10	ภูเขียว	M1	300	290	4	11	0	1	16
11	บ้านแท่น	F2	30	36	1	4	1	1	7
12	แก้งคร้อ	M2	90	120	4	8	3	1	16
13	คอนสาร	F2	50	62	1	7	1	1	10
14	ภักดีชุมพล	F2	30	34	0	4	2	1	7
15	เนินสง่า	F2	30	34	0	4	2	1	7
16	ซับใหญ่	F3	10	30	0	2	1	1	4
รวมทั้งสิ้น			1,593	1,904	27	116	24	18	185

ตามกรอบ : รพ. 10 เตียง 1 แห่ง รพ. 30 เตียง 6 แห่ง

รพ. 50 เตียง 1 แห่ง รพ. 60 เตียง 4 แห่ง

รพ. 73 เตียง 1 แห่ง รพ. 120 เตียง 1 แห่ง

รพ. 300 เตียง 1 แห่ง รพ. 600 เตียง 1 แห่ง

จำนวนสถานพยาบาล ตามพรบ.สถานพยาบาล พ.ศ. 2564 จังหวัดชัยภูมิ

ลำดับ	อำเภอ	คลินิกกายภาพบำบัด	คลินิกการแพทย์แผนจีน	คลินิกการพยาบาล	คลินิกการแพทย์แผนไทย	คลินิกเฉพาะทาง	คลินิกทันตกรรม	คลินิกเทคนิคการแพทย์	คลินิกเวชกรรม	สหคลินิก	รพ.เอกชน	รวม
1	ชัยภูมิ	0	3	27	3	30	16	2	33	2	2	118
2	บ้านเขว้า	0	0	17	0	0	2	0	5	0	0	24
3	คอนสวรรค์	0	0	6	0	0	2	0	2	0	0	10
4	เกษตรสมบูรณ์	0	0	12	0	2	1	0	2	0	0	17
5	หนองบัวแดง	0	0	18	1	5	1	1	3	0	0	29
6	จัตุรัส	0	0	14	0	4	2	1	5	0	0	27
7	บำเหน็จณรงค์	0	0	10	0	1	3	0	2	0	0	16
8	หนองบัวระเหว	0	0	11	0	0	0	0	3	0	0	14
9	เทพสถิต	0	0	16	0	0	1	0	0	0	0	17
10	ภูเขียว	0	0	20	1	7	2	1	5	0	0	36
11	บ้านแท่น	0	0	9	0	1	0	0	0	0	0	10
12	แก้งคร้อ	0	1	14	0	6	3	1	4	0	0	29
13	คอนสาร	0	0	4	0	0	0	0	1	0	0	5
14	ภักดีชุมพล	1	0	9	0	0	0	0	0	0	0	10
15	เนินสง่า	0	0	9	0	0	0	0	0	0	0	9
16	ซับใหญ่	0	0	2	0	0	0	0	0	0	0	2
รวม		1	4	198	5	56	33	6	65	2	2	**373**

จำนวนสถานประกอบการร้านยา จังหวัดชัยภูมิปี 2564

ลำดับ	อำเภอ	ขย.1	ขย.2	ขย.3	ขย.บ. (ขสม.)	ผย.บ (ผสม.)	รวม	ร้อยละ
1	ชัยภูมิ	45	1	2	2	0	50	
2	บ้านเขว้า	4	1	1	0	0	6	
3	คอนสวรรค์	2	1	0	0	1	4	
4	เกษตรสมบูรณ์	2	1	1	0	0	4	
5	หนองบัวแดง	3	3	1	0	0	7	
6	จัตุรัส	9	2	1	0	0	12	
7	บำเหน็จณรงค์	2	5	1	0	0	8	
8	หนองบัวระเหว	4	0	0	1	0	5	
9	เทพสถิต	6	5	0	0	0	11	
10	ภูเขียว	7	5	2	1	1	16	
11	บ้านแท่น	2	1	0	2	0	5	
12	แก้งคร้อ	6	7	0	0	0	13	
13	คอนสาร	4	2	0	0	0	6	
14	ภักดีชุมพล	0	2	0	0	0	2	
15	เนินสง่า	2	1	0	0	0	3	
16	ซับใหญ่	0	0	0	0	0	0	
รวม		98	37	9	6	2	152	

ที่มา : กลุ่มงานคุ้มครองผู้บริโภคและเภสัชสาธารณสุข ข้อมูล ณ 9 กุมภาพันธ์ 2564

ณ เดือนมกราคม 2564 จังหวัดชัยภูมิ มีประชากรที่อาศัยอยู่จริง จำนวน 1,112,512 คนมีหลักประกันสุขภาพ จำนวน 1,102,865 คน คิดเป็นร้อยละ 99.13 (Nation Coverage) มีเป้าหมายการลงทะเบียนสิทธิบัตรประกันสุขภาพถ้วนหน้า จำนวน 835,492 คน ผลงานการลงทะเบียนสิทธิฯ จำนวน 825,845 คน คิดเป็นร้อยละ 98.85 (UC Converge) รายละเอียดดังตาราง

อัตราครองเตียง และ ค่าCMI

ค่า CMI (Case Mix Index) จำแนกรายสถานบริการย้อนหลัง 5 ปี (2560-2564) และอัตราครองเตียง

หน่วยบริการ	ระดับ	เกณฑ์ชี้วัด	ค่า CMI (ปี)		อัตราครองเตียง (ปี)	
			2561	2562	2561	2562
รพ.ชัยภูมิ	S	1.2	1.558	1.654	85.26	45.96
รพ.บ้านเขว้า	F2	0.6	0.595	0.676	88.51	32.74
รพ.คอนสวรรค์	F2	0.6	0.609	0.604	60.65	64.64
รพ.เกษตรสมบูรณ์	F2	0.6	0.618	0.617	68.76	95.16
รพ.หนองบัวแดง	M2	0.8	0.619	0.637	60.37	64.47
รพ.จัตุรัส	F1	0.6	0.803	0.803	69.87	81.33
รพ.บำเหน็จณรงค์	F1	0.6	0.629	0.633	54.85	13.45
รพ.หนองบัวระเหว	F2	0.6	0.639	0.652	112.21	18.81
รพ.เทพสถิต	F2	0.6	0.594	0.623	123.64	51.77
รพ.ภูเขียวเฉลิมพระเกียรติ	M1	1.0	0.956	0.99	67.7	64.86
รพ.บ้านแท่น	F2	0.6	0.587	0.656	91.87	74.66
รพ.แก้งคร้อ	M2	0.8	0.718	0.749	60.03	41.72
รพ.คอนสาร	F2	0.6	0.579	0.563	69.7	32.82
รพ.ภักดีชุมพล	F2	0.6	0.621	0.622	61.94	43.74
รพ.เนินสง่า	F2	0.6	0.64	0.627	44.91	46.28
รพ.ซับใหญ่	F3	0.6	0.666	0.891	39.64	14.55

ข้อมูลสถานะสุขภาพ

1. ข้อมูลสถิติชีพ

จำนวนประชากรทั้งหมด จำนวนการเกิด อัตราเกิด จำนวนการตายอัตราตาย

จำนวนการเพิ่มของประชากร และอัตราเพิ่มประชากร จังหวัดชัยภูมิ ปี พ.ศ. 2558 - 2563

พ.ศ.	จำนวนประชากร (คน)	จำนวนเกิด (คน)	อัตราเกิด /1000 คน	จำนวนตาย (คน)	อัตราตาย /1000 คน	จำนวนเพิ่ม(คน)	อัตราเพิ่ม / 1,000คน
2558	1,137,238	8,765	7.71	8,762	7.70	3	0.00
2559	1,137,376	8,502	7.48	9,264	8.15	-762	- 0.67
2560	1,137,873	8,402	7.38	9,025	7.93	-623	- 0.55
2561	1,138,091	8,081	7.10	9,366	8.23	-1,285	- 1.13
2562	1,137,011	7,428	6.53	9,863	8.67	-2,435	- 2.14
2563	1,136,696	7,336	6.45	9,108	8.0	-1,772	-1.56

อัตราเกิด ตายและอัตราเพิ่มประชากร จังหวัดชัยภูมิ ปี พ.ศ. 2559 – 2563

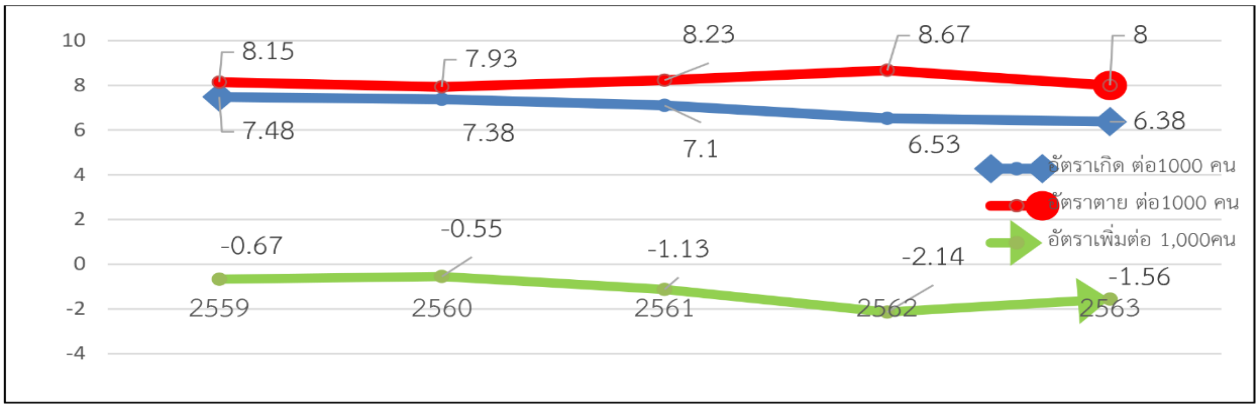

ที่มา : ประชากร จำนวนการเกิด การตาย จาก สำนักทะเบียนกลาง กรมการปกครอง (www.dopa.go.th)
ข้อมูล ณ วันที่ 31 ธันวาคม 2563

ปี 2563 จังหวัดชัยภูมิ มีประชากรทั้งหมด ณ วันที่ 1 กรกฎาคม 2563 จำนวน 1,136,696 คน อัตราเพิ่มตามธรรมชาติ ตั้งแต่ 2558 - 2563 มีแนวโน้มลดลง (ดังแผนภูมิกราฟที่ 3) และอัตราเกิดน้อยกว่าอัตราตาย อัตราเพิ่มตามธรรมชาติ ลดลง ส่งผลให้โครงสร้างประชากรของจังหวัดชัยภูมิเปลี่ยนไป

อัตราตายทารกและอัตราตายเด็กต่ำกว่า 5 ปี ต่อการเกิดมีชีพ 1,000 คน จังหวัดชัยภูมิ

	2558	2559	2560	2561	2562	2563
เกิดมีชีพ	8,765	8,502	8,402	8,081	7,428	7,295
เด็กต่ำกว่า 1 ปี ตาย	66	63	70	48	50	28
อัตราทารกตาย	7.53	7.41	8.33	5.94	6.73	3.85
เด็กแรกเกิด- 5 ปี	75,842	73,995	72,195	69,031	66,303	62,263
เด็กแรกเกิด- 5 ปี ตาย	91	89	95	75	62	43
อัตราตายเด็กแรกเกิด- 5 ปี	1.20	1.20	1.32	1.09	0.94	0.69

ที่มา : จากสถิติสาธารณสุข พ.ศ. 2558 - 2563 กองยุทธศาสตร์และแผนงานสำนักงานปลัดกระทรวงสาธารณสุขประชากรทะเบียนราษฎร์ ณ วันที่ 31 ธันวาคม 2563 (www.dopa.go.th)

อัตราตายทารกและอัตราตายเด็กต่ำกว่า 5 ปี ต่อการเกิดมีชีพ 1,000 คน ปี พ.ศ. 2558 - 2562

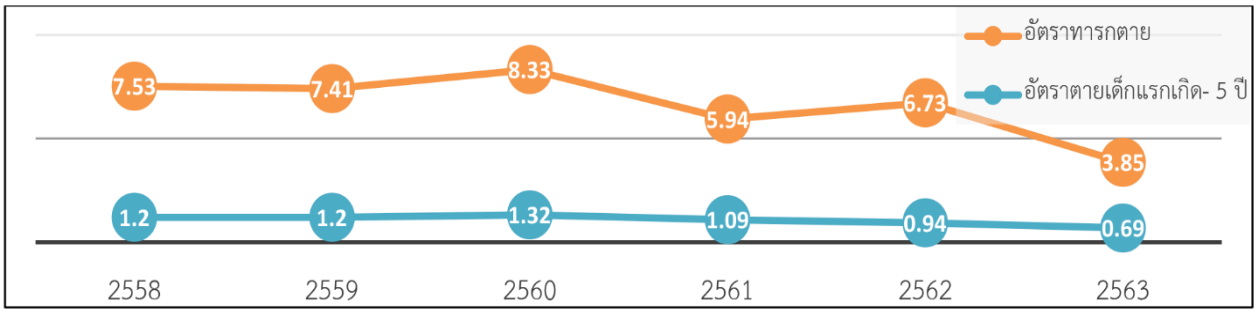

ที่มา : จากสถิติสาธารณสุข พ.ศ. 2558 - 2562 กองยุทธศาสตร์และแผนงานสำนักงานปลัดกระทรวงสาธารณสุขประชากรทะเบียนราษฎร์ ณ วันที่ 31 ธันวาคม 2563 ()

จากตารางที่ 18 และแผนภูมิภาพที่ 4 อัตราตายทารกในจังหวัดชัยภูมิ ช่วงระยะเวลา 5 ปี จาก พ.ศ. 2558 ถึง 2562 พบว่ามีแนวโน้มลดลง 0.8 ต่อการเกิดมีชีพ 1,000 คน โดยมีอัตราตาย 7.53, 7.41, 8.33, 5.94, และ พ.ศ. 2562 อัตราตายทารก 60 คน เท่ากับ 6.73 ต่อการเกิดมีชีพ 1,000 คน ซึ่งพบว่า มีอัตราตายทารกสูงกว่าเกณฑ์ของกระทรวงสาธารณสุขกำหนด อัตราตายทารก น้อยกว่า 3.7 ต่อการเกิดมีชีพ 1,000 คนอัตราตายเด็กต่ำกว่า 5 ปี

จังหวัดชัยภูมิ ช่วงระยะเวลา 5 ปี จาก พ.ศ. 2558 ถึง 2562 พบว่ามีแนวโน้มลดลง 0.26 ต่อการเกิดมีชีพ 1,000 คน โดยมีอัตราตาย 1.2, 1.2, 1.32, 1.09, 1.18, 1.09, และพ.ศ. 2562 อัตราตายทารก 62 คน เท่ากับ 0.94 ต่อการเกิดมีชีพ 1,000 คน ซึ่งพบว่า มีอัตราตายเด็กต่ำกว่า 5 ปี ต่ำกว่าค่าเฉลี่ยของประเทศไทยเท่ากับ 1 ต่อการเกิดมีชีพ 1,000 คน (กองยุทธศาสตร์และแผนงานสำนักงาน ปลัดกระทรวงสาธารณสุข)

อัตรามารดาตายต่อการเกิดมีชีพ 1,000 คน จังหวัดชัยภูมิ พ.ศ.2558 - 2563

	2558	**2559**	**2560**	**2561**	**2562**	**2563**
เกิดมีชีพ	8,765	8,502	8,402	8,081	7,428	7,295
มารดาตาย	0	2	0	2	0	3
อัตรามารดาตาย	0.00	0.24	0.00	0.25	0.00	0.41

ที่มา : จากสถิติสาธารณสุข พ.ศ. 2558 - 2562 กองยุทธศาสตร์และแผนงานสำนักงานปลัดกระทรวงสาธารณสุขประชากรทะเบียนราษฎร์ ณ วันที่ 31 ธันวาคม 2563 (www.dopa.go.th)

2. อายุคาดเฉลี่ยเมื่อแรกเกิดและอายุคาดเฉลี่ย เมื่ออายุ 60 ปี ของจังหวัดชัยภูมิ

อายุคาดเฉลี่ยเมื่อแรกเกิด และอายุคาดเฉลี่ยเมื่ออายุ 60 ปี จำแนกรายเพศ พ.ศ.2558 - 2562

ปี	**อายุคาดเฉลี่ยเมื่อแรกเกิด (ปี)**			**อายุคาดเฉลี่ยเมื่ออายุ 60 (ปี)**		
	รวม	**ชาย**	**หญิง**	**รวม**	**ชาย**	**หญิง**
2558	75.55	72.25	78.48	21.87	20.49	22.52
2559	75.36	71.38	79.12	21.94	20.06	23.11
2560	75.9	79.41	78.68	22.51	21.01	23.33
2561	75.92	71.84	79.75	22.49	20.65	23.60
2562	75.7	71.64	79.55	22.15	20.39	23.22
2563	77.15	73.45	80.51	22.59	20.92	23.51

อายุคาดเฉลี่ยและอายุคาดเฉลี่ยของการมีสุขภาพดีเมื่ออายุ 60 ปีจังหวัดชัยภูมิ ปี 2558 – 2563

อายุคาดเฉลี่ยเมื่อแรกเกิด (ปี)

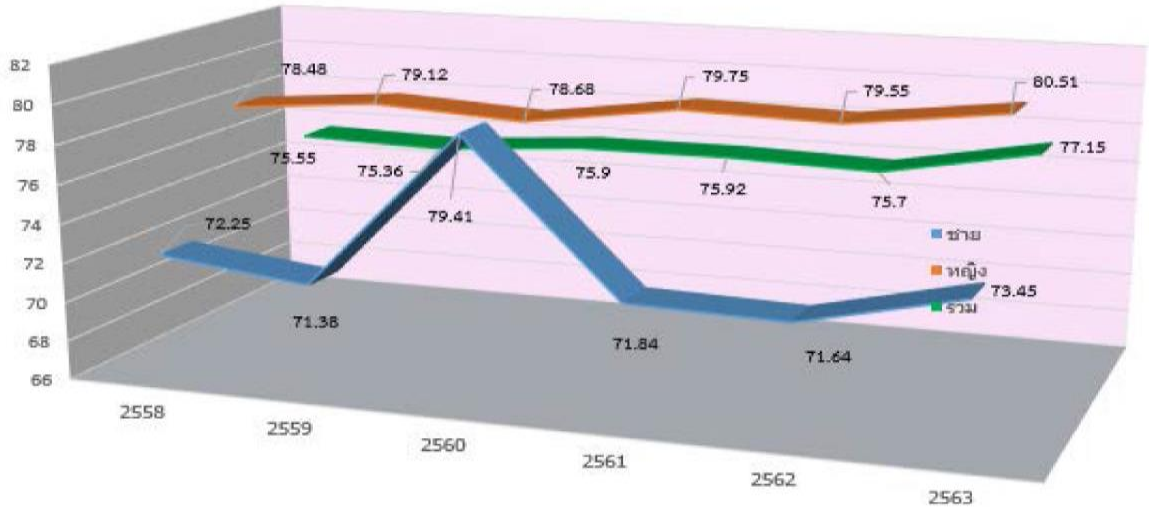

อายุคาดเฉลี่ยของการมีสุขภาพดี อายุ 60 ปี

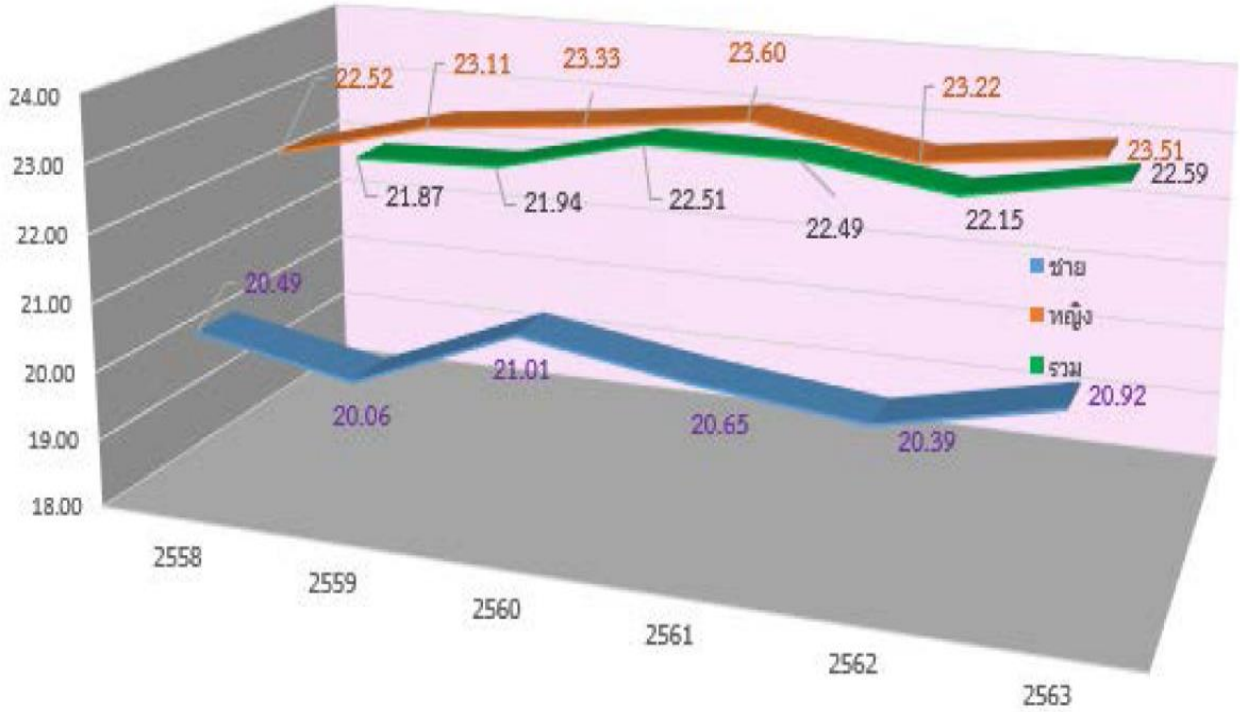

เมื่อพิจารณาจำนวนปีเฉลี่ยที่คาดว่าบุคคลที่เกิดมาแล้วจะมีชีวิตต่อไป (อายุคาดเฉลี่ยเมื่อแรกเกิด: LE at Birth) ตั้งแต่ปี 2558 - 2563 พบว่า ประชาชนจังหวัดชัยภูมิมีอายุคาดเฉลี่ยเมื่อแรกเกิด มีแนวโน้มเพิ่มขึ้น ในปี พ.ศ. 2563 เพศชายและเพศหญิง เท่ากับ 73.45 ปี และ 80.51ปี ตามลำดับ โดยเพศหญิงมีอายุคาดเฉลี่ยเมื่อแรกเกิดสูงกว่าเพศชาย พบว่าสูงกว่าเกณฑ์ แต่เพศชายยังมีค่าด้อยกว่าเกณฑ์ฯ เมื่อเปรียบเทียบกับข้อมูลอายุคาดเฉลี่ยเมื่อแรกเกิดของประชากรไทย ปี พ.ศ.2561 เพศชายและเพศหญิง เท่ากับ 72 ปี และ 78 ปี ตามลำดับ (ข้อมูลจากสถิติสาธารณสุข

กระทรวงสาธารณสุข ปี พ.ศ. 2554 - 2562) และเมื่อพิจารณาจำนวนปีเฉลี่ยที่คาดว่าผู้ที่มีอายุ 60 ปีจะมีชีวิตต่อไป (อายุคาดเฉลี่ยเมื่ออายุ 60 ปี : LE at age 60) ตั้งแต่ปี พ.ศ. 2558 - 2563 พบว่า ประชาชนจังหวัดชัยภูมิมีอายุคาดเฉลี่ยเมื่ออายุ 60 ปี ภาพรวมมีแนวโน้มเพิ่มขึ้น และแยกกลุ่มเพศแล้วมีแนวโน้มเพิ่มขึ้นเช่นกัน ในปี พ.ศ. 2563 เพศชายและหญิง เท่ากับ 20.92 ปี และ 23.51 ปี ตามลำดับ ซึ่งในเพศหญิง มีอายุคาดเฉลี่ยเมื่ออายุ 60 ปี สูงกว่าเพศชาย

3. สาเหตุการตาย

จำนวนและอัตราการตาย ต่อประชากร 100,000 คน จำแนกตามกลุ่มโรค ของจังหวัดชัยภูมิ ปี 2560 - 2562

กลุ่มสาเหตุ	ปี 2560		ปี 2561		ปี 2562	
	จำนวน	อัตรา	จำนวน	อัตรา	จำนวน	อัตรา
1. อาการแสดงที่พบจากการตรวจทางห้องปฏิบัติการ	2,821	247.92	2,831	248.75	2,847	250.39
2. ปอดบวม	610	53.61	558	49.03	785	69.04
3. โรคหลอดเลือดสมอง	603	52.99	536	47.10	626	55.06
4. โรคของระบบสืบพันธุ์และทางเดินปัสสาวะอื่น ๆ	393	34.54	415	36.46	470	41.34
5. มะเร็งอื่น ๆ	445	39.11	412	36.20	413	36.32
6. อุบัติเหตุจากการขนส่งทางบก	221	19.42	321	28.21	402	35.36
7. โรคมะเร็งตับ	418	36.74	413	36.29	395	34.74
8. โรคระบบประสาทอื่น ๆ	246	21.62	227	19.95	379	33.33
9. โรคเบาหวาน	305	26.80	320	28.12	344	30.25
10. โลหิตเป็นพิษ	506	44.47	500	43.93	315	27.70

ที่มา : กระทรวงมหาดไทย สาเหตุการตาย ปี พ.ศ. 2560 -2562 (ณ เดือนมกราคม 2560 – ธันวาคม 2562)

เมื่อพิจารณาสาเหตุการตายจำแนกตามกลุ่มโรค ของจังหวัดชัยภูมิ ตั้งแต่ ปี 2560 - 2562 พบว่า กลุ่มโรคที่เป็นสาเหตุการตายมากที่สุด 3 อันดับแรก และอัตราตายมีแนวโน้มเพิ่มขึ้น คือ

1) อาการแสดงที่พบจากการตรวจทางห้องปฏิบัติการ อัตราตาย 247.92 ,248.75 และ 250.39 ต่อประชากรแสนคนตามลำดับ

2) โรคปอดบวม อัตราตาย 53.61 ,49.03 และ 69.04 ต่อประชากรแสนคน

3) โรคหลอดเลือดสมอง อัตราตาย 52.99 ,47.10 และ 55.06 ต่อประชากรแสนคน ตามลำดับ

อัตราการตาย ต่อประชากร 100,000 คน จำแนกตามกลุ่มโรค ของจังหวัดชัยภูมิ ปี 2560 - 2562

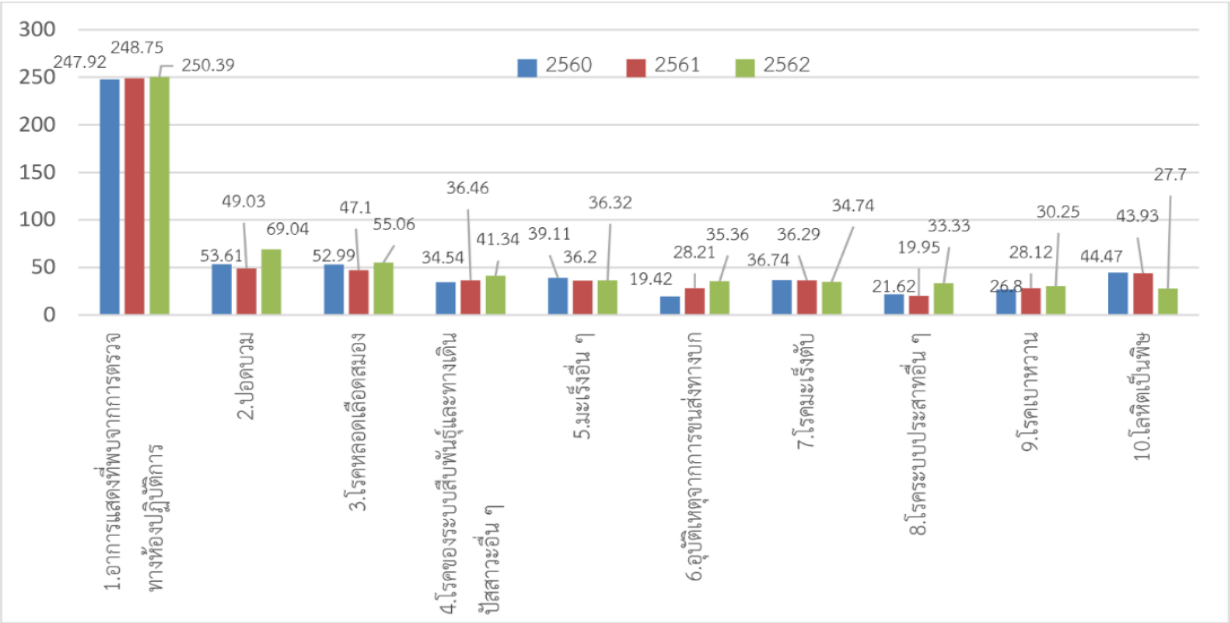

4. สาเหตุการป่วย

ผลการให้บริการรักษาพยาบาลผู้ป่วยที่เข้ารับการรักษาในโรงพยาบาล ประเภทผู้ป่วยนอก จำแนกตามกลุ่มโรคที่สำคัญ ตั้งแต่ปี 2562 - 2564 (8 ก.พ. 64) พบว่า กลุ่มโรคที่เป็นสาเหตุการป่วย 3 อันดับแรก คือ 1) โรคความดันโลหิตสูงที่ไม่มีสาเหตุนำ 2) โรคเบาหวาน และ 3) โรคเนื้อเยื่อผิดปกติ ตามลำดับประเภทผู้ป่วยในกลุ่มโรคที่เป็นสาเหตุการป่วยที่พบมากที่สุด คือ 1) โรคปอดบวม 2) โรคโลหิตจางอื่น ๆ และ 3) การบาดเจ็บภายในกะโหลกศีรษะ ตามลำดับ

ตารางที่ 22 สาเหตุการป่วยของผู้ป่วยนอกตามกลุ่มโรค 10 อันดับแรก เปรียบเทียบ 3 ปี จ.ชัยภูมิ (อัตราต่อแสนประชากร 100,000 คน) รหัสโรคตาม 298 กลุ่มโรคนับเป็นครั้งตามการวินิจฉัย ปี 2564 (1 ต.ค. 61 - 8 ก.พ. 64) จากข้อมูล HDC สสจ.ชัยภูมิ

อันดับ	2562			2563			2564 (ณ 8 กุมภาพันธ์ 2564)		
	สาเหตุป่วย (ชื่อโรค)	จำนวนป่วย	อัตราป่วย	สาเหตุป่วย (ชื่อโรค)	จำนวนป่วย	อัตราป่วย	สาเหตุป่วย (ชื่อโรค)	จำนวนป่วย	อัตราป่วย
1	104 เบาหวาน	333,931	29341.33	104 เบาหวาน	318,041	27,971.67	145 ความดันโลหิตสูงที่ไม่มีสาเหตุนำ	124,948	10,992.21

อันดับ	2562			2563			2564 (ณ 8 กุมภาพันธ์ 2564)		
	สาเหตุป่วย (ชื่อโรค)	จำนวนป่วย	อัตราป่วย	สาเหตุป่วย (ชื่อโรค)	จำนวนป่วย	อัตราป่วย	สาเหตุป่วย (ชื่อโรค)	จำนวนป่วย	อัตราป่วย
2	145 ความดันโลหิตสูงที่ไม่มีสาเหตุนำ	318,497	27985.20	145 ความดันโลหิตสูงที่ไม่มีสาเหตุนำ	315,286	27,729.37	104 เบาหวาน	116,124	10,215.92
3	207 เนื้อเยื่อผิดปกติ	214,404	18838.92	207 เนื้อเยื่อผิดปกติ	200,537	17,637.21	207 เนื้อเยื่อผิดปกติ	70,299	6,184.50
4	167 การติดเชื้อของทางเดินหายใจส่วนบนแบบเฉียบพลันอื่น	196,447	17261.10	167 การติดเชื้อของทางเดินหายใจส่วนบนแบบเฉียบพลันอื่น	175,972	15,476.72	167 การติดเชื้อของทางเดินหายใจส่วนบนแบบเฉียบพลันอื่น	58,492	5,145.79
5	181 ความผิดปกติอื่น ๆ ของฟันและโครงสร้าง	150,557	13228.91	181 ความผิดปกติอื่น ๆ ของฟันและโครงสร้าง	116,806	10,273.08	181 ความผิดปกติอื่น ๆ ของฟันและโครงสร้าง	36,419	3,203.93
6	281 การบาดเจ็บระบุเฉพาะอื่น ๆ , ไม่ระบุเฉพาะและหลายบริเวณในร่างกาย	88,586	7783.74	281 การบาดเจ็บระบุเฉพาะอื่น ๆ , ไม่ระบุเฉพาะและหลายบริเวณในร่างกาย	75,550	6,644.61	281 การบาดเจ็บระบุเฉพาะอื่น ๆ , ไม่ระบุเฉพาะและหลายบริเวณในร่างกาย	25,419	2,236.22
7	206 พยาธิสภาพของหลังส่วนอื่น ๆ	72,521	6372.16	206 พยาธิสภาพของหลังส่วนอื่น ๆ	67,266	5,916.04	206 พยาธิสภาพของหลังส่วนอื่น ๆ	23,740	2,088.51
8	199 โรคอื่น ๆ ของผิวหนังและเนื้อเยื่อใต้ผิวหนัง	56,720	4983.78	199 โรคอื่น ๆ ของผิวหนังและเนื้อเยื่อใต้ผิวหนัง	50,303	4,424.14	199 โรคอื่น ๆ ของผิวหนังและเนื้อเยื่อใต้ผิวหนัง	13,957	1,227.86

อันดับ	2562			2563			2564 (ณ 8 กุมภาพันธ์ 2564)		
	สาเหตุป่วย (ชื่อโรค)	จำนวนป่วย	อัตราป่วย	สาเหตุป่วย (ชื่อโรค)	จำนวนป่วย	อัตราป่วย	สาเหตุป่วย (ชื่อโรค)	จำนวนป่วย	อัตราป่วย
9	165 คออักเสบเฉียบพลันและต่อมทอนซิลอักเสบเฉียบพลัน	55,775	4,900.75	180 ฟันผุ	48,922	4,302.68	180 ฟันผุ	13,514	1,188.88

ที่มา : Health Data Center สำนักงานสาธารณสุขจังหวัดชัยภูมิ ข้อมูล ณ วันที่ 8 กุมภาพันธ์ 2564

สาเหตุการป่วยผู้ป่วยในตามกลุ่มโรค 10 อันดับแรก เปรียบเทียบ 3 ปี จ.ชัยภูมิ (อัตราต่อแสนประชากร 100,000 คน) รหัสโรคตาม 298 กลุ่มโรคนับเป็นครั้งตามการวินิจฉัยปี 2564 (1 ต.ค. 61 - 8 ก.พ. 63) จากข้อมูล HDC สสจ.ชัยภูมิ

อันดับ	2562			2563			2564 (ณ 8 กุมภาพันธ์ 2564)		
	สาเหตุป่วย (ชื่อโรค)	จำนวนป่วย	อัตราป่วย	สาเหตุป่วย (ชื่อโรค)	จำนวนป่วย	อัตราป่วย	สาเหตุป่วย (ชื่อโรค)	จำนวนป่วย	อัตราป่วย
1	169 ปอดบวม	8,251	724.99	169 ปอดบวม	7,395	650.39	169 ปอดบวม	2,366	208.15
2	098 โลหิตจางอื่นๆ	5,304	466.04	098 โลหิตจางอื่น ๆ	4,438	390.32	098 โลหิตจางอื่น ๆ	1,354	119.12
3	133 ต้อกระจกและความผิดปกติของเลนส์อื่น ๆ	4,413	387.75	032 ไข้จากไวรัสที่นำโดยแมลงและไข้เลือดออกที่เกิดจากไวรัสอื่น ๆ	3,274	287.95	278 การบาดเจ็บภายในกะโหลกศีรษะ	1,045	91.93
4	278 การบาดเจ็บภายในกะโหลกศีรษะ	3,335	293.03	278 การบาดเจ็บภายในกะโหลกศีรษะ	3,198	281.26	133 ต้อกระจกและความผิดปกติของเลนส์อื่น ๆ	1,018	89.56
5	281 การบาดเจ็บระบุเฉพาะอื่น ๆ , ไม่ระบุเฉพาะและหลายบริเวณในร่างกาย	3,081	270.72	104 เบาหวาน	2,941	258.66	239 การดูแลมารดาอื่น ๆ ที่มีปัญหาเกี่ยวกับทารกในครรภ์และถุงน้ำคร่ำ และปัญหาที่อาจจะเกิดได้ในระยะคลอด	883	77.68

อันดับ	2562			2563			2564 (ณ 8 กุมภาพันธ์ 2564)		
	สาเหตุป่วย (ชื่อโรค)	จำนวนป่วย	อัตราป่วย	สาเหตุป่วย (ชื่อโรค)	จำนวนป่วย	อัตราป่วย	สาเหตุป่วย (ชื่อโรค)	จำนวนป่วย	อัตราป่วย
6	239 การดูแลมารดาอื่น ๆ ที่มีปัญหาเกี่ยวกับทารกในครรภ์และถุงน้ำคร่ำ และปัญหาที่อาจจะเกิดได้ในระยะคลอด	2,991	262.81	239 การดูแลมารดาอื่น ๆ ที่มีปัญหาเกี่ยวกับทารกในครรภ์ และถุงน้ำคร่ำและปัญหาที่อาจจะเกิดได้ในระยะคลอด	2,838	249.60	281 การบาดเจ็บระบุเฉพาะอื่น ๆ , ไม่ระบุเฉพาะและหลายบริเวณในร่างกาย	871	76.63
7	198 โรคอักเสบติดเชื้อของผิวหนังและเนื้อเยื่อใต้ผิวหนัง	2,782	244.44	175 โรคหลอดลมอักเสบ ถุงลมโป่งพองและปอดชนิดอุดกั้นแบบเรื้อรังอื่น	2,572	226.21	104 เบาหวาน	774	68.09
8	175 โรคหลอดลมอักเสบ ถุงลมโป่งพองและปอดชนิดอุดกั้นแบบเรื้อรังอื่น	2,760	242.51	198 โรคอักเสบติดเชื้อของผิวหนังและเนื้อเยื่อใต้ผิวหนัง	2,557	224.89	197 โรคอื่น ๆ ของระบบย่อยอาหาร	719	63.25
9	ที่เกิดจากไวรัสอื่น ๆ			หลายบริเวณในร่างกาย			ปอดชนิดอุดกั้นแบบเรื้อรังอื่น	703	61.85

ที่มา: Health Data Center สำนักงานสาธารณสุขจังหวัดชัยภูมิ ข้อมูล ณ วันที่ 8 กุมภาพันธ์ 2564

สาเหตุการป่วยด้วยโรคที่ต้องเฝ้าระวังทางระบาดวิทยา

จากข้อมูลสถานการณ์โรคที่ต้องเฝ้าระวังทางระบาดวิทยาปี 2564 ณ วันที่ 9 กุมภาพันธ์ 2564 (สัปดาห์ระบาดที่ 6) จังหวัดชัยภูมิ พบว่าโรคอุจจาระร่วง มีอัตราป่วยสูงสุด (อัตราป่วย 109.91 ต่อประชากรแสนคน) รองลงมา คือ ปอดอักเสบ และไข้ไม่ทราบสาเหตุ(อัตราป่วย 30.40, 28.11 ต่อประชากรแสนคน ตามลำดับ)

อัตราป่วยต่อประชากรแสนคน และอัตราป่วยตายของโรคที่ต้องเฝ้าระวังทางระบาดวิทยา 10 ลำดับ แรก จังหวัดชัยภูมิ ปี 2560 - 2564

ลำดับ	สาเหตุการป่วย	ปี 2564		ปี 2563		ปี 2562		ปี 2561		ปี 2560	
		อัตราป่วย	อัตราป่วยตาย	อัตราป่วย	อัตราป่วยตาย	อัตราป่วย	อัตราป่วยตาย	อัตราป่วย	อัตราป่วยตาย	อัตราป่วย	อัตราป่วยตาย
1	อุจจาระร่วง	109.91	0	1,389.65	0	1970.1	0	1,953.80	0	1,710.20	0
2	ปอดอักเสบ	30.4	0	352.57	0	523.9	0	439.6	0.3	459.4	0
3	ไข้ไม่ทราบสาเหตุ	28.11	0	785.45	0	976.5	0	740.7	0	761.4	0
4	อาหารเป็นพิษ	11.42	0	151.47	0	240.6	0	168.1	0	131.6	0
5	ตาแดง	4.66	0	81.8	0	131.2	0	117.6	0	182	0
6	โรคติดต่อทางเพศสัมพันธ์	4.22	0	52.8	0	59.1	0	69.1	0	24.9	0
7	สุกใส	3.78	0	43.84	0	47.2	0	73.2	0	77.4	0
8	มือ เท้า ปาก	3.69	0	22.58	0	70.29	0	100.6	0.0	113.2	0.0
9	ตับอักเสบ	1.93	0	24.95	0	31.2	0	19.8	0	24.4	0
10	ไข้หวัดใหญ่	1.41	0	174.57	0	460.9	0	194.5	0	234.9	0
11	ไข้เลือดออก	0.09	0	219.72	0	236.5	0.18	100.6	0	113.2	0

ที่มา : งานระบาดวิทยา สำนักงานสาธารณสุขจังหวัดชัยภูมิ ณ วันที่ 9 กุมภาพันธ์ 2564

4.3 อาชญกรรม

สถิติอาญา (คดี 4 กลุ่ม) หน่วยงาน ตำรวจภูธรจังหวัดชัยภูมิ ตั้งแต่วันที่ 1 ตุลาคม 2563 – 30 เมษายน 2564

1. ฐานความผิดเกี่ยวกับชีวิต ร่างกาย และเพศ รับแจ้ง 107 คดี จับกุม 101 คดี จำนวน 134 คน
2. ฐานความผิดเกี่ยวกับทรัพย์ รับแจ้ง 164 คดี จับกุม 148 คดี จำนวน 175 คน
3. ฐานความผิดพิเศษ รับแจ้ง 126 คดี จับกุม 97 คดี จำนวน 106 คน
4. คดีความผิดที่รัฐเป็นผู้เสียหาย 5,188 คดี จับกุม 5,857 คน

4.4 ยาเสพติด

จังหวัดชัยภูมิ เป็นพื้นที่ตอนในมีพื้นที่ติดต่อหลายจังหวัดภาคกลาง และจังหวัดต่าง ๆ ในพื้นที่ภาคตะวันออกเฉียงเหนือ และยังมีเส้นทางเชื่อมต่อไปยังภาคตะวันออกและภาคเหนือ พื้นที่ใกล้เคียงที่มีสถานการณ์ปัญหายาเสพติด ได้แก่ จังหวัดนครราชสีมา จังหวัดขอนแก่น จังหวัดลพบุรี และจังหวัดเพชรบูรณ์ ส่งผลให้จังหวัดชัยภูมิมีสภาพปัญหาด้านการค้า ปัญหาการแพร่ระบาด และเป็นพื้นที่ลำเลียงผ่าน นักค้าใช้เป็นเส้นทางหลบเลี่ยงด่านหลักหรือพักรอยาเสพติดเพื่อส่งต่อไปยังพื้นที่อื่นต่อไป

ข้อมูลสถิติการจับกุมยาเสพติดรวมทั้งประเทศ (ตุลาคม 2560 - กันยายน 2561) จังหวัดชัยภูมิอยู่ในลำดับที่ 14 ของประเทศ และอยู่ในลำดับที่ 3 ของภาคตะวันออกเฉียงเหนือตอนล่าง ชนิดยาเสพติดที่มีการค้า และแพร่ระบาดในพื้นที่จังหวัดชัยภูมิ ได้แก่ ยาบ้า กัญชาแห้ง และไอซ์

ยาบ้า มีแหล่งที่มาจากชายแดนภาคตะวันออกเฉียงเหนือทั้งตอนบนและตอนล่าง (นครราชสีมา ขอนแก่น บุรีรัมย์ เลย) จากพื้นที่ กรุงเทพมหานคร/ปริมณฑล/ภาคกลาง (อยุธยา ลพบุรี สระบุรี ปทุมธานี) จากภาคตะวันออก (ชลบุรี) และภาคเหนือ (เพชรบูรณ์ เชียงราย) **กัญชาแห้ง** ส่วนใหญ่มาจากภาคตะวันออกเฉียงเหนือตอนบน (บึงกาฬ อุดรธานี ขอนแก่น) ในลักษณะการลำเลียงผ่านไปยังพื้นที่อื่น บางส่วนมาจากพื้นที่ กรุงเทพมหานคร/ปริมณฑล ทั้งในรูปแบบมาพร้อมกับยาบ้าและส่งทางพัสดุ **ไอซ์** มาจากกรุงเทพมหานคร/ปริมณฑล ภาคกลาง และภาคตะวันออก ส่วนใหญ่จะมาพร้อมกับยาบ้า

รูปแบบการลำเลียง ผู้ค้ายาเสพติดสามารถใช้แต่ละเส้นทางนำยาเสพติดเข้ามาในพื้นที่ได้หลายเส้นทาง ขึ้นอยู่กับแหล่งที่มาของยาเสพติดว่านักค้าจะติดต่อซื้อยาเสพติดจากพื้นที่ใด จากนั้นว่าจ้างผู้รับจ้างขนยาเสพติด โดยใช้รถยนต์เป็นยานพาหนะ หากแหล่งที่มามีระยะทางไกล เช่น ชายแดนภาคเหนือ จะใช้วิธีโดยสารรถประจำทาง มาลงที่กรุงเทพฯ/ปริมณฑล จากนั้นจะมีรถยนต์มารับเพื่อนำยาเสพติดเข้ามาในพื้นที่และกระจายไปยังลูกค้ารายย่อย เพื่อนำไปจำหน่ายให้กลุ่มผู้เสพต่อไป

สถานการณ์การค้าและแพร่ระบาดยาเสพติด

ด้านการค้า

นักค้าส่วนใหญ่จะเป็นนักค้าระดับรายย่อยและรายกลาง เครือข่ายนักค้ารายสำคัญในพื้นที่จังหวัดชัยภูมิ ที่ยังคงมีความเคลื่อนไหวอยู่ในปัจจุบัน จำนวน 6 เครือข่าย พื้นที่ที่พบความเคลื่อนไหวอยู่ในพื้นที่อำเภอจัตุรัส อำเภอหนองบัวแดง อำเภอแก้งคร้อ อำเภอเมืองชัยภูมิและอำเภอเกษตรสมบูรณ์ และพบว่ากลุ่มนักค้าดังกล่าว เป็นเจ้าของยาเสพติด เป็นผู้สั่งการ บางรายมีภูมิลำเนาอยู่ในพื้นที่ กรุงเทพฯ จังหวัดเพชรบูรณ์ และจังหวัดขอนแก่น ระดับการค้าตั้งแต่ 20,000 - 80,000 เม็ด จากการที่มียาเสพติดเข้ามาจากหลายทางและมีจำนวนมาก ส่งผลให้ยาบ้ามี ราคาปลีกเม็ดละ 100 - 200 บาท ราคาส่งเม็ดละ 80 - 150 บาท ถุงละ 7,000 - 20,000 มัดละ 60,000 - 200,000 บาท ขึ้นอยู่กับแหล่งที่มา

พื้นที่ที่มีปัญหาการค้าของยาเสพติดมากตามลำดับ คือ อำเภอเมืองชัยภูมิ อำเภอภูเขียว อำเภอหนองบัวแดง อำเภอจัตุรัส อำเภอแก้งคร้อ เป็นพื้นที่ที่มีประชากรกลุ่มเสี่ยงจำนวนมาก และมีที่ตั้งอยู่ตามเส้นทางคมนาคม ที่เชื่อมต่อไปยังพื้นที่อื่น ๆ

ด้านการแพร่ระบาด

สถานการณ์การแพร่ระบาดของยาเสพติดจังหวัดชัยภูมิอยู่ในระดับปานกลาง เมื่อเปรียบเทียบกับจังหวัด อื่นๆ ในพื้นที่ภาคตะวันออกเฉียงเหนือตอนล่าง ยาเสพติดที่แพร่ระบาดมากที่สุด คือ **ยาบ้า** รองลงมา **กัญชาแห้ง พืชกระท่อม** ไอซ์ และสาระเหย ตามลำดับ

พื้นที่ที่มีปัญหามากตามลำดับ คือ อำเภอเมืองชัยภูมิ รองลงมา อำเภอภูเขียว, คอนสวรรค์, หนองบัวแดง เนื่องจากมีผู้เสพและกลุ่มเสี่ยงต่าง ๆ โดยเฉพาะผู้ใช้แรงงาน ผู้ว่างงาน รวมทั้งเยาวชน ทั้งในและนอกสถานศึกษา กลุ่มผู้ค้าเข้ามาแสวงหาลูกค้าผู้เสพรายใหม่และพัฒนาเป็นนักค้ารายย่อยต่อไป

กลุ่มที่เป็นปัญหาแพร่ระบาดของยาเสพติด อยู่ในช่วงอายุ 15 - 19 ปี และ 20 - 24 ปี ส่วนใหญ่เป็นกลุ่มนักเรียน/ นักศึกษา และเป็นผู้ใช้แรงงานที่ได้รับการศึกษาค่อนข้างน้อย เช่น กลุ่มอาชีพรับจ้างทั่วไป กลุ่มเกษตรกร กลุ่มคนว่างงาน

ด้านการบำบัดรักษา

สถิติผู้เข้าบำบัดรักษาปี 2561 จำนวน 3,642 ราย (จากข้อมูล บสต. กระทรวงสาธารณสุข) อยู่ในระบบต้องโทษ 417 ราย ระบบบังคับบำบัด 1,759 ราย ระบบสมัครใจ 1,466 ราย ประเภทยาเสพติดที่เข้ารับการบำบัดรักษามากที่สุด คือ ยาบ้า รองลงมา กัญชา และสารระเหย ช่วงอายุผู้เข้ารับการบำบัดรักษาส่วนใหญ่ อยู่ระหว่าง 20 - 24 ปี (ร้อยละ 24) รองลงมา อายุ 15 - 19 ปี (ร้อยละ 17) และอายุ 25 - 29 ปี (ร้อยละ 14) อาชีพที่เข้ารับการบำบัดรักษามากที่สุดคือ กลุ่มอาชีพรับจ้าง (ร้อยละ 62) กลุ่มว่างงาน (ร้อยละ 17) เกษตรกร (ร้อยละ 10) และนักเรียน/นักศึกษา (ร้อยละ 7)

พื้นที่ปัญหา

ข้อมูลผลการประเมินสถานะหมู่บ้านของกรมการปกครอง กระทรวงมหาดไทย รอบ 2/2561 ของจังหวัดชัยภูมิจำนวน 1,642 ม./ช. พบว่ามี**สถานะรุนแรง 82 ม./ช. (ร้อยละ 4.99)** ปานกลาง 182 ม./ช. (ร้อยละ 11.08) เบาบาง 455 ม./ช (ร้อยละ 27.71) ไม่มีปัญหา 823 ม./ช. (ร้อยละ 50.12)

เมื่อนำมาวิเคราะห์ร่วมกับข้อมูลการประเมินไทยนิยม ข้อมูลการจับกุมคดียาเสพติดของ สำนักงาน ป.ป.ส. (NCR) และข้อมูลร้องเรียนจากประชาชนผ่านสายด่วน 1386 **คงเหลือ จำนวน 34 ม./ช.**

สรุปสถานการณ์และแนวโน้ม

จังหวัดชัยภูมิมีสภาพปัญหาในด้านการค้าและแพร่ระบาดของยาบ้า และเริ่มพบการลำเลียงผ่านกัญชาไปยังพื้นที่อื่น ผลจากการปราบปรามยาเสพติดอย่างเข้มงวดตามพื้นที่การค้า แหล่งแพร่ระบาดและเส้นทางคมนาคมสำคัญ จนสามารถจับกุมของกลางได้มากถึง 512,096 เม็ด มากกว่าปี 2560 ที่จับกุมได้ 347,610 เม็ด (ร้อยละที่เพิ่มขึ้น 47.32) กลุ่มบุคคลที่เกี่ยวข้องส่วนใหญ่เป็นคนในพื้นที่จังหวัดชัยภูมิอยู่ในช่วงอายุไม่เกิน 29 ปี แหล่งที่มาของยาเสพติดมาจากหลายพื้นที่ บางเครือข่ายสามารถสั่งซื้อได้โดยตรงจึงเกิดการแข่งขันส่งผลให้ราคายาบ้าลดลง ผู้เสพรายใหม่เข้าถึงยาเสพติดได้ง่ายขึ้น

โทษพิษภัยจากยาเสพติดที่ส่งผลกระทบต่อบุคคลในครอบครัวและสังคมมีแนวโน้มเพิ่มขึ้นผู้ก่อเหตุส่วนใหญ่เป็นผู้ที่ใช้ยาเสพติดมาเป็นเวลานานและมีการใช้ร่วมกับการดื่มสุรา ในบางรายมีอาการทางจิตร่วมด้วย ซึ่งบุคคลเหล่านี้เป็นกลุ่มที่ต้องเฝ้าระวังเป็นพิเศษและต้องรับการบำบัดรักษาอย่างต่อเนื่อง

สถิติการรับแจ้งและจับกุม

ปี 2562 มีสถิติคดีอาญา (คดีอุกฉกรรจ์และสะเทือนขวัญ/คดีประทุษร้ายต่อชีวิต ร่างกาย และเพศ/คดีประทุษร้ายต่อทรัพย์/คดีที่รัฐเป็นผู้เสียหาย) โดยมีจำนวนคดีที่รับแจ้งและจำนวนคดีที่จับกุมได้ คือมีจำนวนลดลงสอดคล้องกัน เนื่องจากปัจจุบันมีการเอาจริงเอาจังกับผู้กระทำผิด รวมทั้งมีการใช้เทคโนโลยีในการป้องกันและปราบปรามการกระทำผิด เช่น การแจ้งเบาะแสผ่านเครือข่ายโซเชียล แอพพลิเคชั่น และกล้องวงจรปิด เป็นต้น

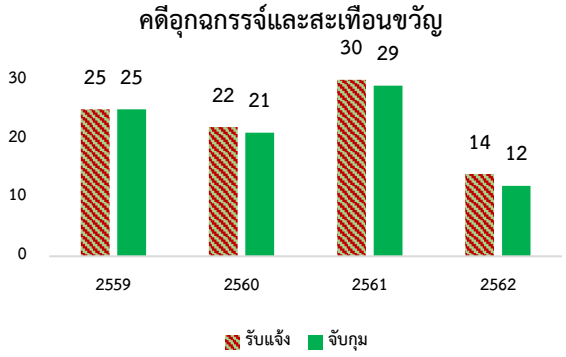

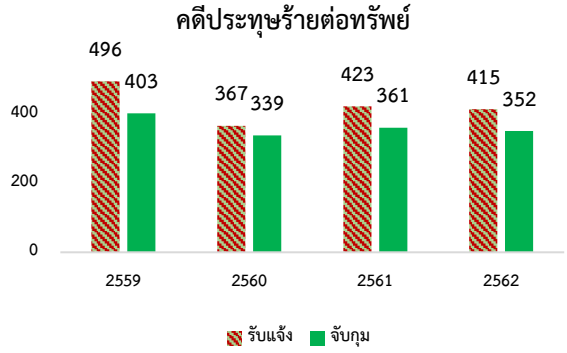

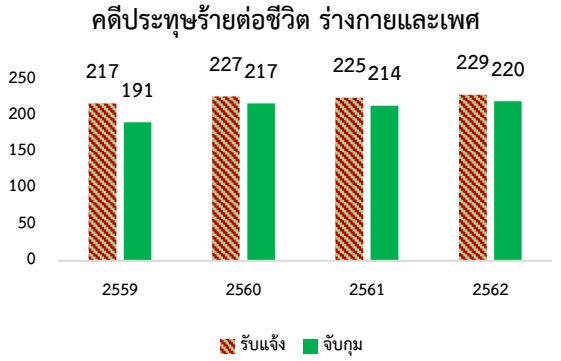

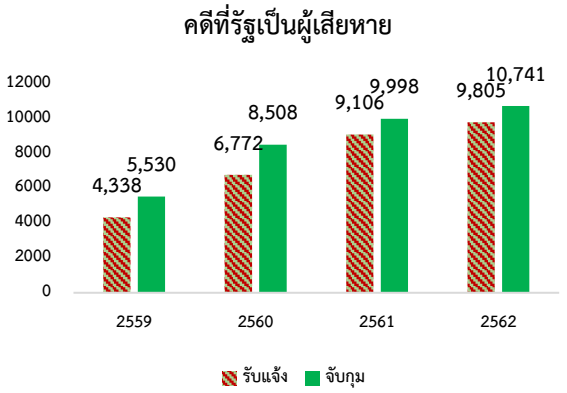

4.5. การสังคมสงเคราะห์

งานสังคมสงเคราะห์ในสังคมไทย ได้เจริญก้าวหน้าไปอย่างรวดเร็วควบคู่ไปกับการพัฒนาเศรษฐกิจและสังคม ทั้งนี้ เพราะการพัฒนาทางด้านวัตถุยิ่งเจริญขึ้นมากเท่าไร ปัญหาทางสังคมก็ยิ่งมีมากตามขึ้นมาเท่านั้น อาทิ ปัญหาเด็กถูกทอดทิ้ง อาชญากรรม ปัญหายาเสพติด ปัญหาความยากจน ปัญหาคนว่างงาน ปัญหาโสเภณี ปัญหาผู้สูงอายุ เป็นต้น งานสังคมสงเคราะห์เป็นงานบริการ เป็นกิจกรรมที่จัดให้กับบุคคลตั้งแต่เกิดจนตาย เป็นงานที่ให้บริการแก่บุคคล ทั้งที่มีและไม่มีปัญหา ให้เขาสามารถดำเนินชีวิตอยู่ในสังคมด้วยความเป็นปกติสุข และมีความสามารถในการพัฒนาสังคมส่วนรวมด้วย

งานสังคมสงเคราะห์ มีหลายหน่วยงานทั้งภาครัฐและเอกชนได้ช่วยกันดำเนินงาน ในส่วนของภาครัฐมีหน่วยงานหลักที่ดูแลคือ กระทรวงการพัฒนาสังคมและความมั่นคงของมนุษย์ ซึ่งมีสำนักงานพัฒนาสังคมและความมั่นคงของมนุษย์ประจำอยู่ทุกจังหวัด ในส่วนของจังหวัดชัยภูมิ มีศูนย์รวมราชการกระทรวงการพัฒนาสังคมและความมั่นคงของมนุษย์จังหวัดชัยภูมิ ซึ่งประกอบด้วยสำนักงานพัฒนาสังคมและความมั่นคงของมนุษย์จังหวัดชัยภูมิ บ้านพักเด็กและครอบครัวจังหวัดชัยภูมิ ศูนย์คุ้มครองคนไร้ที่พึ่งจังหวัดชัยภูมิ ซึ่งสำนักงานพัฒนาสังคมและความมั่นคงของมนุษย์จังหวัดชัยภูมิ จะให้การช่วยเหลือเด็ก สตรี ผู้สูงอายุ คนพิการ และผู้ยากไร้/ผู้ด้อยโอกาส โดยมีการประสานงานกับหลายภาคส่วนในการทำงานให้การช่วยเหลือ ไม่ว่าจะเป็นเหล่ากาชาดจังหวัดชัยภูมิ องค์กรปกครองส่วนท้องถิ่น (อบจ./เทศบาล/อบต.) เป็นต้น

การให้การช่วยเหลือ เช่น การช่วยเหลือเงินอุดหนุนเพื่อการเลี้ยงดูเด็กแรกเกิด การช่วยเหลือในการประกอบอาชีพของสตรีโดยการกู้ยืมเงินกองทุนสตรี การช่วยเหลือในการประกอบอาชีพของคนพิการโดยการกู้ยืมเงินกองทุนคนพิการ การช่วยเหลือในการประกอบอาชีพของผู้สูงอายุโดยการกู้ยืมกองทุนผู้สูงอายุ การ

ช่วยเหลือเงินสงเคราะห์ครอบครัวที่ประสบปัญหาความเดือดร้อน การสงเคราะห์ผู้มีรายได้น้อยและผู้ไร้ที่พึ่ง การสงเคราะห์ผู้ติดเชื้อเอดส์และผู้ได้รับผลกระทบจากปัญหาเอดส์ เป็นต้น

ในส่วนขององค์การบริหารส่วนจังหวัดชัยภูมิ ได้ดำเนินงานโครงการสงเคราะห์ผู้ป่วยที่ยากไร้ขององค์การบริหารส่วนจังหวัดชัยภูมิ เพื่อให้ความช่วยเหลือผู้ป่วยที่ยากไร้ในจังหวัดชัยภูมิ ได้มีค่าพาหนะในการเดินทางไปรักษาพยาบาล โดยถือปฏิบัติตามระเบียบกระทรวงมหาดไทยว่าด้วยค่าใช้จ่ายในการสงเคราะห์ผู้ป่วยที่ยากไร้ขององค์การบริหารส่วนจังหวัด พ.ศ. 2560

โดยในปีงบประมาณ พ.ศ. 2563 ตั้งงบประมาณไว้จำนวน 1,000,000.- บาท ดำเนินงานให้การช่วยเหลือไปใน จำนวน 818 ราย ใช้งบประมาณไปทั้งสิ้น 962,900 บาท งบประมาณคงเหลือทั้งสิ้น 37,100 บาท

ปีงบประมาณ พ.ศ. 2564 ตั้งงบประมาณไว้จำนวน 1,000,000.- บาท ดำเนินงานให้การช่วยเหลือไปใน จำนวน 167 ราย ใช้งบประมาณไปทั้งสิ้น 191,372 บาท งบประมาณคงเหลือทั้งสิ้น 808,628 บาท และในปีงบประมาณ 2565 ได้ตั้งงบประมาณไว้ในแผนพัฒนาท้องถิ่น (พ.ศ. 2561 – 2565) ขององค์การบริหารส่วนจังหวัดชัยภูมิ จำนวนงบประมาณ 2,000,000.- บาท (สองล้านบาทถ้วน) ต่อปี

ที่มา กองสวัสดิการสังคม องค์การบริหารส่วนจังหวัดชัยภูมิ เมื่อวันที่ 18 พฤษภาคม 2564

สถานการณ์ทางสังคมที่เป็นจุดเด่นของจังหวัด/สำนักงานพัฒนาสังคมและความมั่นคงของมนุษย์จังหวัดชัยภูมิ/One home

1) งานด้านพัฒนาสังคม

ลำดับ	เรื่อง	จำนวน	หน่วย
1	ปราชญ์ชาวบ้าน/ภูมิปัญญาผู้สูงอายุ	65	เรื่อง
2	กองทุนสวัสดิการชุมชน	117	กองทุน
3	การพัฒนาที่อยู่อาศัย (งบ พก.+ผส.)	113	หลัง

2) งานด้านการสังคมสงเคราะห์และสวัสดิการสังคม

ลำดับ	เรื่อง	จำนวน	หน่วย
1	การสงเคราะห์ (เงิน สิ่งของ วัสดุอุปกรณ์ และบริการ)	3,041	คน
2	การคุ้มครองสวัสดิภาพ	56	คน
3	การพัฒนาศักยภาพ	2,374	คน
4	การสัมภาษณ์	3,359	คน
5	การประเมินปัญหา (Assessment)	3,359	คน
6	การส่งต่อบริการ (Referral)	14	คน
7	การให้คำแนะนำปรึกษา	3,420	คน
8	การเยี่ยมบ้าน	3,316	คน
9	อื่นๆ ระบุ.. งานออกบัตรคนพิการ	6,992	คน

3) งานด้านการพัฒนาที่อยู่อาศัยเพื่อช่วยเหลือผู้ด้อยโอกาสจังหวัดชัยภูมิ

สำนักงานพัฒนาสังคมและความมั่นคงของมนุษย์จังหวัดชัยภูมิ ในฐานะเลขานุการคณะทำงานการขับเคลื่อนการพัฒนาสังคมจังหวัดชัยภูมิด้านสังคม ได้จัดทำโครงการการพัฒนาที่อยู่อาศัยเพื่อช่วยเหลือผู้ด้อยโอกาสจังหวัดชัยภูมิ และจัดทำคำสั่งแต่งตั้งคณะกรรมการขับเคลื่อนการดำเนินงานวาระจังหวัด การพัฒนาที่อยู่อาศัยเพื่อช่วยเหลือผู้ด้อยโอกาสจังหวัดชัยภูมิ ประจำปีงบประมาณ 2562 เพื่อขับเคลื่อนวาระด้านสังคมของจังหวัด ให้ผู้ด้อยโอกาสจังหวัดชัยภูมิที่ยังไม่ได้รับความช่วยเหลือด้านที่อยู่อาศัยได้เข้าถึงสวัสดิการจากภาครัฐ โดยมีการดำเนินงานจัดสรรงบประมาณจากหน่วยงานทั้งภาครัฐและภาคท้องถิ่นเข้าช่วยเหลือผู้ประสบปัญหา ประกอบด้วย สำนักงานพัฒนาสังคมและความมั่นคงของมนุษย์จังหวัดชัยภูมิ สถาบันพัฒนาองค์กรชุมชน (องค์การมหาชน) องค์การบริหารส่วนจังหวัดชัยภูมิ สำนักงานเหล่ากาชาดจังหวัดชัยภูมิ รวมถึงอำเภอต่าง ๆ ได้มีการจัดสรรงบประมาณช่วยเหลือเพิ่มเติมในพื้นที่ร่วมด้วย ซึ่งมีผู้ประสบปัญหา ณ เมษายน 2562 ทั้งสิ้น 1,396 ครัวเรือน และได้รับการช่วยเหลือ จำนวน 335 หลัง หรือคิดเป็นร้อยละ 24 ของผู้ที่ประสบปัญหา 1,396 ครัวเรือน จากแหล่งงบประมาณ ดังนี้

3.1 หน่วยงานในสังกัดกระทรวงการพัฒนาสังคมและความมั่นคงของมนุษย์ จำนวน 248 หลัง งบประมาณรวม 4,825,000.- บาท ได้แก่

1) สำนักงานพัฒนาสังคมและความมั่นคงของมนุษย์จังหวัดชัยภูมิ สนับสนุนงบประมาณซ่อมแซมปรับปรุงที่อยู่อาศัยผู้สูงอายุและคนพิการ รวมทั้งสิ้น 113 หลัง ประกอบด้วย

- ผู้สูงอายุ จำนวน 57 หลัง งบประมาณหลังละ 20,000.- บาท รวม 1,400,000.- บาท ดำเนินการช่วยเหลือตามระเบียบกรมกิจการผู้สูงอายุ
- คนพิการจำนวน 56 หลัง งบประมาณหลังละ 20,000.- บาท รวม 1,120,000.- บาท ดำเนินการช่วยเหลือตามระเบียบกรมส่งเสริมและพัฒนาคุณภาพชีวิตคนพิการ

2) สถาบันพัฒนาองค์กรชุมชน (องค์การมหาชน) สนับสนุนโครงการบ้านพอเพียงชนบทช่วยเหลือผู้ประสบปัญหาด้านที่อยู่อาศัย จำนวน 135 หลัง งบประมาณหลังละ 19,000.- บาท รวม 2,565,000.- บาท ดำเนินการในพื้นที่ 8 อำเภอ 18 ตำบล

3.2 องค์การบริหารส่วนจังหวัดชัยภูมิ สนับสนุนงบประมาณซ่อมแซมปรับปรุงที่อยู่อาศัยผู้สูงอายุและคนพิการ จำนวน 71 หลัง งบประมาณหลังละ 30,000.- บาท รวม 2,130,000.- บาท

3.3 สำนักงานเหล่ากาชาดจังหวัดชัยภูมิ สนับสนุนงบประมาณช่วยเหลือหลังละ 50,000.- บาท อำเภอละ 1 หลัง รวมจำนวน 16 หลัง เป็นเงิน 800,000.- บาท

3.4 หน่วยงานอำเภอต่าง ๆ พิจารณาจัดสรรงบประมาณเพื่อช่วยเหลือผู้ประสบปัญหาที่อยู่อาศัยในพื้นที่ตามนโยบายของท่านผู้ว่าราชการจังหวัด

สรุปการช่วยเหลือผู้ประสบปัญหาด้านที่อยู่อาศัย ประจำปีงบประมาณ พ.ศ. 2562								
ลำดับที่	อำเภอ	ผู้ประสบปัญหาด้านที่อยู่อาศัย สำรวจ ปี 62	การช่วยเหลือตามแหล่งงบประมาณ					รวมผู้ที่ได้รับการช่วยเหลือ ปี 62
			สนง.พัฒนาสังคมฯจังหวัดชัยภูมิ		สถาบันพัฒนาองค์กรชุมชน	องค์การบริหารส่วนจังหวัดชัยภูมิ	สำนักงานเหล่ากาชาดจังหวัดชัยภูมิ	
			คนพิการ	ผู้สูงอายุ				
1	เกษตรสมบูรณ์	105	3		6	5	1	15
2	แก้งคร้อ	78	3	17		4	1	25
3	คอนสวรรค์	46	1		28	4	1	34
4	คอนสาร	49	1		15	4	1	21
5	จัตุรัส	196	1		17	6	1	25
6	ซับใหญ่	16	4	9		2	1	16
7	เทพสถิต	100	12			5	1	18
8	เนินสง่า	91	7			4	1	12
9	บ้านเขว้า	109	10			4	1	15
10	บ้านแท่น	83	1	11		4	1	17
11	บำเหน็จณรงค์	128	2	6		4	1	13
12	ภักดีชุมพล	38	1		12	3	1	17
13	ภูเขียว	56	1		5	5	1	12
14	เมืองชัยภูมิ	83	1		23	8	1	33
15	หนองบัวแดง	173	1		29	4	1	35
16	หนองบัวระเหว	45	7	14		5	1	27
	รวม	**1,396**	**56**	**57**	**135**	**71**	**16**	**335**

5. ระบบบริการพื้นฐาน

5.1 การคมนาคมขนส่ง (ทางบก, ทางน้ำ ,ทางราง ฯลฯ)

จังหวัดชัยภูมิมีเส้นทางคมนาคมติดต่อกับจังหวัดต่าง ๆ ทั้งภายในภาคตะวันออกเฉียงเหนือ ภาคกลาง ภาคเหนือ และภายในจังหวัดได้โดยสะดวกทั้งทางรถยนต์และทางรถไฟ หากเดินทางโดยรถยนต์สามารถใช้เส้นทางสายหลักที่สำคัญของจังหวัดคือ ทางหลวงแผ่นดินหมายเลข 201 สีคิ้ว - ชัยภูมิ - ชุมแพ ใช้เชื่อมระหว่างภาคตะวันออกเฉียงเหนือตอนบนและตอนล่าง ส่วนเส้นทางคมนาคมระหว่างอำเภอกับอำเภอภายในจังหวัดเป็นถนนลาดยาง อยู่ในความรับผิดชอบของกรมทางหลวง ทำให้การติดต่อระหว่างอำเภอเป็นไปอย่างสะดวกสบาย ส่วนการคมนาคมจากอำเภอถึงตำบล หมู่บ้าน เป็นถนนสายรองของสำนักงานทางหลวงชนบท บางส่วนยังเป็นถนนลูกรัง สามารถใช้ติดต่อคมนาคม อย่างสะดวกในหน้าแล้ง สำหรับฤดูฝนยังมีความลำบากอยู่มาก สำหรับระยะทางระหว่างอำเภอเมืองกับอำเภอต่างๆ แสดงตามตารางดังนี้

ระยะทางระหว่างอำเภอเมืองชัยภูมิกับอำเภอต่าง ๆ ของจังหวัดชัยภูมิ

ที่	อำเภอ	ระยะทาง (กม.)	ที่	อำเภอ	ระยะทาง (กม.)
1.	บ้านเขว้า	13	9.	ภูเขียว	77
2.	เนินสง่า	30	10.	บ้านแท่น	81
3.	หนองบัวระเหว	33	11.	ภักดีชุมพล	85
4.	คอนสวรรค์	38	12.	เกษตรสมบูรณ์	90
5.	จัตุรัส	39	13.	เทพสถิต	105
6.	แก้งคร้อ	45	14.	คอนสาร	125
7.	หนองบัวแดง	53	15.	ซับใหญ่	55
8.	บำเหน็จณรงค์	58			

3.1.1 ถนนในจังหวัดชัยภูมิ ประกอบด้วย

- ถนนอยู่ในความรับผิดชอบของแขวงทางหลวงชัยภูมิระยะทาง 595.295 กิโลเมตร ระยะทางต่อ 2 ช่องจราจร 710.093 กิโลเมตร ขนาดผิวทางแอสฟัลต์ จำนวน 15 สายทาง Work Load 2,510.519 กิโลเมตร ทรัพย์สินในความรับผิดชอบ ประกอบด้วย

พื้นที่รับผิดชอบของแขวงฯ	23,351,225.00	ตร.ม.
พื้นที่ผิวทางลาดยาง	6,964,076.00	ตร.ม.
พื้นที่ขอบทางถึงเขตทาง	16,387,149.00	ตร.ม.
สะพาน 140 แห่ง	3,954.90	เมตร
ท่อเหลี่ยม 52 แห่ง	1,835.50	เมตร
ท่อกลม 1,130 แห่ง	14,725.50	เมตร

5.2 การไฟฟ้า จังหวัดชัยภูมิ มีการใช้กระแสไฟฟ้า 350 ล้านยูนิต โดยมีขอบเขตการรับกระแสไฟฟ้าจากแหล่งผลิต ดังนี้

1. กระแสไฟฟ้าจากการไฟฟ้าฝ่ายผลิตที่เขื่อนจุฬาภรณ์ ตำบลทุ่งลุยลาย อำเภอคอนสาร ซึ่งเป็นอ่างเก็บน้ำผลิตไฟฟ้าด้วยพลังน้ำเก็บน้ำได้ 188 ล้านลูกบาศก์เมตร มีเครื่องกำเนิดไฟฟ้า 2 เครื่อง กำลังผลิต 40,000 กิโลวัตต์ ให้พลังงานไฟฟ้าเฉลี่ยปีละ 57 ล้านกิโลวัตต์/ชั่วโมง
2. กระแสไฟฟ้าจากสถานีจ่ายไฟฟ้าย่อยอำเภอเมืองพล จังหวัดขอนแก่น
3. กระแสไฟฟ้าจากสถานีจ่ายไฟฟ้าย่อยอำเภอชุมแพ จังหวัดขอนแก่น
4. กระแสไฟฟ้าย่อยจากจังหวัดนครราชสีมา

ไฟฟ้า	2564 ชัยภูมิ
จำนวนผู้ใช้ไฟฟ้า (ราย)	344,421
พลังงานไฟฟ้าที่จำหน่ายและใช้ (กิโลวัตต์ - ชั่วโมง)	869,110,896.16
บ้านที่อยู่อาศัย	425,617,067.26
กิจการขนาดเล็ก	147,676,319.41
กิจการขนาดกลาง	139,549,682.07
กิจการขนาดใหญ่	136,335,211.71
อื่นๆ (ไฟราชการ, เพื่อการเกษตร, ไฟพิเศษ)	19,932,615.71

5.3 การประปา

จังหวัดชัยภูมิ มีสำนักงานประปา จำนวน 6 แห่งคือ สำนักงานประปาชัยภูมิ สำนักงานประปาจัตุรัส สำนักงานประปาแก้งคร้อ สำนักงานประปาภูเขียว สำนักงานประปาหนองบัวแดงและสำนักงานประปาบำเหน็จณรงค์ การให้บริการของการประปาส่วนภูมิภาคส่วนใหญ่จะมีเฉพาะในเขตชุมชน เช่น ในเขตเทศบาลเมืองชัยภูมิ เขตเทศบาลตำบล และหมู่บ้านที่มีประชากรหนาแน่น สำนักงานประปาทั้งหมด มีกำลังการผลิตรวมทั้งสิ้น 19,468,800 ลูกบาศก์เมตร สามารถผลิตน้ำได้ 13,666,523 ลูกบาศก์เมตร มีจำนวนผู้ใช้น้ำทั้งสิ้น 51,758 ราย

การประปาส่วนภูมิภาคสาขาในพื้นที่ จังหวัดชัยภูมิ					
ที่	**กปภ.สาขา**	**หน่วยบริการ**	**กำลังผลิต**	**ความต้องการน้ำ**	**ผู้ใช้น้ำ**
			ลบ.ม./วัน	**ต่อเดือน**	
1	ชัยภูมิ	แม่ข่าย	30,240	907,200	20,069
		น.บ้านค่าย	3,840	115,200	4,098
		น.บ้านเล่า-นางเม้ง	5,760	172,800	5,753
		น.บ้านเขว้า	4,800	144,000	6,084
		น.หนองนาแซง	รับน้ำจากแม่ข่าย		830
2	แก้งคร้อ	แม่ข่าย	7,920	237,600	3,948
		น.คอนสวรรค์	8,400	252,000	4,643
		น.นาหนองทุ่ม	4,800	144,000	2,734
3	จัตุรัส	แม่ข่าย	9,600	288,000	11,940
		น.หนองบัวระเหว	2,640	79,200	1,597
		น.หนองบัวบาน	1,200	36,000	1,583
		น.บ้านส้มป่อย	รับน้ำจาก น.หนองบัวบาน		1,195

การประปาส่วนภูมิภาคสาขาในพื้นที่ จังหวัดชัยภูมิ					
ที่	กปภ.สาขา	หน่วยบริการ	กำลังผลิต	ความต้องการน้ำ	ผู้ใช้น้ำ
			ลบ.ม./วัน	ต่อเดือน	
4	หนองบัวแดง	แม่ข่าย	2,400	72,000	2,431
		น.เกษตรสมบูรณ์	6,000	180,000	3,727
		น.ภักดีชุมพล	480	14,400	522
5	ภูเขียว	แม่ข่าย	7,200	216,000	6,818
		น.บ้านแท่น	1,200	36,000	1,471
		น.บ้านเป้า	1,200	36,000	1,968
		น.บ้านดอน	4,800	144,000	326
6	บำเหน็จณรงค์	แม่ข่าย	9,600	288,000	4,866
		น.บ้านเพชร	รับน้ำจากแม่ข่าย		5,063
		น.เทพสถิต	2,640	79,200	2,370
		น.หนองบัวโคก	720	21,600	635

5.4 โทรศัพท์

มีเลขหมายโทรศัพท์ ของบริษัท ทศท คอร์ปอเรชั่น จำกัด (มหาชน) รวม 27,520 เลขหมาย และมีเลขหมายที่มีผู้เช่า 21,705 เลขหมาย มีสถานีวิทยุ 4 แห่ง คือ สถานีวิทยุกระจายเสียงแห่งประเทศไทย สถานีวิทยุ จส.5 ของกรมทหารสื่อสาร สถานีวิทยุ อสมท.ชัยภูมิ และสถานีวิทยุ ตชด.ชัยภูมิ นอกจากนี้ยังมีบริการโทรศัพท์เคลื่อนที่ของผู้ให้บริการ 3 เครือข่าย คือบริษัท AIS จำกัด (มหาชน) เครือข่ายของบริษัท DTAC จำกัด และเครือข่ายของบริษัท ทรู คอร์ปอเรชั่น จำกัด ครอบคลุมพื้นที่ทั้งจังหวัด

5.5 ระบบโลจิสติกส์ (logistics) หรือการขนส่ง

ไปรษณีย์หรือการสื่อสารหรือการขนส่ง และวัสดุ ครุภัณฑ์ จังหวัดชัยภูมิ มีที่ทำการไปรษณีย์ 16 แห่ง ซึ่งกระจายอยู่ทุกอำเภอ (ยกเว้นอำเภอเนินสง่าและอำเภอซับใหญ่) มีจำนวนไปรษณีย์ภัณฑ์รวมทั้งสิ้น 3,730,002 มีสถานีวิทยุ 4 แห่ง คือ สถานีวิทยุกระจายเสียงแห่งประเทศไทย สถานีวิทยุ จส.5 ของกรมทหารสื่อสาร สถานีวิทยุ อสมท.ชัยภูมิ และสถานีวิทยุ ตชด.

6. ระบบเศรษฐกิจ

6.1 ด้านการเกษตร

<u>ข้อมูลการผลิตข้าว ปีการผลิต 2563/2564</u>

ข้าวนาปี : ปีการผลิต 2563/2564 จังหวัดชัยภูมิ มีพื้นที่ปลูกข้าว 1,822,619.44 ไร่ เกษตรกร 157,300 ครัวเรือน ผลผลิตเฉลี่ย 466 กิโลกรัม/ไร่ ผลผลิตรวม 849,340.66 ตัน โดยพันธุ์ข้าวที่เกษตรกรนิยมปลูก ได้แก่ ข้าวหอมมะลิ พื้นที่ปลูก 859,888.47 ไร่ คิดเป็นร้อยละ 47.18 ข้าวเหนียว พื้นที่ปลูก 810,185 ไร่ คิดเป็นร้อยละ 44.45 และข้าวชนิดอื่น ๆ พื้นที่ปลูก 152,546.26 ไร่ คิดเป็นร้อยละ 8.37

ตารางที่ 1 ข้อมูลการปลูกข้าวนาปี ปีการผลิต 2563/2564

จังหวัด/อำเภอ	ครัวเรือนและพื้นที่ปลูกข้าวนาปี			ชนิด/พันธุ์ข้าว		
	ครัวเรือน	แปลง	เนื้อที่ (ไร่)	หอมมะลิ (ไร่)	ข้าวเหนียว (ไร่)	ข้าวอื่นๆ (ไร่)
ชัยภูมิ	**157,300**	**271,916**	**1,822,619.44**	**859,888.47**	**810,184.71**	**152,546.26**
1. เมืองชัยภูมิ	24,373	51,614	308,870.74	185,898.15	75,546.42	47,426.17
2. บ้านเขว้า	10,105	20,293	122,782.53	97,240.59	1,055.75	24,486.19
3. คอนสวรรค์	10,457	21,647	152ม963.85	86,580.06	63,968.79	2,415.00
4. เกษตรสมบูรณ์	18,033	30,347	164,441.64	13,717.06	150,566.09	158.49
5. หนองบัวแดง	14,555	21,071	164,153.43	34,721.37	129,403.31	28.75
6. จัตุรัส	12,909	23,988	173,344.12	159,107.89	7.75	14,228.48
7. บำเหน็จณรงค์	6,734	11,346	80,358.16	39,105.78	5.00	41,247.38
8. หนองบัวระเหว	4,351	5,845	42,412.68	37,910.43	1,712.75	2,789.50
9. เทพสถิต	4,247	4,888	36,390.01	30,046.83	1,414.04	4,929.14
10. ภูเขียว	15,610	24,060	161,841.05	28,718.28	125,517.98	7,604.79
11. บ้านแท่น	7,304	11,019	82,935.98	10,680.91	71,632.08	622.99
12. แก้งคร้อ	14,236	22,290	175,909.71	39,957.98	135,919.73	32.00
13. คอนสาร	6,449	9,173	46,483.19	3,677.36	37,717.42	5,088.41
14. ภักดีชุมพล	2,907	3,530	22,255.57	6,303.70	15,696.62	255.25
15. เนินสง่า	4,696	7,982	60,640.78	59,937.03	0.00	703.75
16. ซับใหญ่	2,355	2,826	26,836.00	26,285.08	21.00	529.92

ข้าวนาปรัง : ปีการผลิต 2563/2564 จังหวัดชัยภูมิ มีพื้นที่ปลูกข้าวนาปรัง 52,704.71 ไร่จำนวนเกษตรกร 7,756 ครัวเรือน ปริมาณผลผลิตเฉลี่ย 590 กิโลกรัมต่อไร่ ผลผลิตรวม 31,095.78 ตัน โดยพันธุ์ข้าวที่เกษตรกรนิยมปลูก ได้แก่ ข้าวหอมมะลิ พื้นที่ปลูก 666.36 ไร่ คิดเป็นร้อยละ 1.26 ข้าวหอมประทุม 4,212 ไร่ คิดเป็นร้อยละ 7.99 ข้าวเจ้าอื่น ๆ 1,873.33 ไร่ คิดเป็นร้อยละ 3.55 ข้าวเหนียว กข 6 พื้นที่ปลูก 36,957.63 ไร่ คิดเป็นร้อยละ 70.12 และข้าวเหนียวทั่วไป พื้นที่ปลูก 8,995.46 ไร่ คิดเป็นร้อยละ 17.07

ตารางที่ 2 ข้อมูลการปลูกข้าวนาปรัง ปีการผลิต 2563/2564

จังหวัด/อำเภอ	ครัวเรือนและพื้นที่ปลูกข้าวนาปรัง			ชนิด/พันธุ์ข้าว				
	ครัวเรือน	แปลง	เนื้อที่ (ไร่)	ข้าวหอมมะลิ (ไร่)	ข้าวหอมปทุม (ไร่)	ข้าวเจ้าอื่นๆ (ไร่)	ข้าวเหนียว กข 6 (ไร่)	ข้าวเหนียวทั่วไป (ไร่)
ชัยภูมิ	**7,756**	**11,096**	**52,704.71**	**666.36**	**4,212**	**1,873.33**	**36,957.63**	**8,995.46**
1. เมืองชัยภูมิ	343	568	3,286.59	106.75	428	372.12	222.00	2,157.73
2. บ้านเขว้า	0	0	0.00	0.00	0	0.00	0.00	0.00
3. คอนสวรรค์	93	124	1,034.00	36.00	0	0.00	18.75	979.25
4. เกษตรสมบูรณ์	4,072	5,999	24,596.20	84.00	1,088	525.45	21,778.14	1,393.74
5. หนองบัวแดง	19	19	120.00	0.00	48	0.00	72.00	0.00
6. จัตุรัส	7	10	73.20	53.20	0	0.00	4.00	16.00
7. บำเหน็จณรงค์	158	209	1,559.39	0.00	1,207	342.18	0.00	10.00
8. หนองบัวระเหว	159	206	1,218.75	112.00	715	45.00	20.00	327.25
9. เทพสถิต	1	1	3.00	0.00	0	0.00	3.00	0.00
10. ภูเขียว	2,420	3,362	18,366.10	260.00	700	805.34	12,638.28	3,961.25
11. บ้านแท่น	53	61	307.25	0.00	3	16.00	288.25	0.00
12. แก้งคร้อ	1	1	1.00	1.00	0	0.00	0.00	0.00
13. คอนสาร	416	500	1,968.73	8.27	10	40.25	1,909.21	1.00
14. ภักดีชุมพล	3	3	12.00	0.00	8	0.00	4.00	0.00
15. เนินสง่า	17	32	153.50	4.25	0	0.00	0.00	149.25
16. ซับใหญ่	1	1	5.00	0.00	5	0.00	0.00	0.00

<u>การรวมกลุ่มเกษตรกร/องค์กรเกษตรกร</u> ศูนย์ข้าวชุมชน จังหวัดชัยภูมิ มีศูนย์ข้าวชุมชน จำนวน 50 แห่ง มีศูนย์ที่มีศักยภาพในการผลิตเมล็ดพันธุ์ข้าว จำนวน 6 ศูนย์ ปริมาณผลผลิตรวม 600 ตัน ดังนี้

1. ศูนย์ข้าวชุมชนบ้านลาดวังม่วง ตำบลหนองบัวแดง อำเภอหนองบัวแดง ผลิตเมล็ดพันธุ์ข้าวหอมมะลิ 105 ปริมาณ 100 ตัน

2. ศูนย์ข้าวชุมชนกลุ่มนาแปลงใหญ่ตำบลกุดน้ำใส ตำบลกุดน้ำใส อำเภอจัตุรัส ผลิตเมล็ดพันธุ์ข้าวหอมมะลิ 105 ปริมาณ 100 ตัน

3. ศูนย์ส่งเสริมและผลิตข้าวชุมชนเกษตรธาตุทอง ตำบลธาตุทอง อำเภอภูเขียว ผลิตเมล็ดพันธุ์ข้าวหอมมะลิ 105 ปริมาณ 100 ตัน

4. ศูนย์ข้าวชุมชนบ้านท่าเดื่อ ตำบลบ้านยาง อำเภอเกษตรสมบูรณ์ผลิตเมล็ดพันธุ์ข้าว กข 6 ปริมาณ 100 ตัน

5. ศูนย์ข้าวชุมชนกลุ่มผลิตเมล็ดพันธุ์ข้าวชุมชนตำบลบ้านบัว ตำบลบ้านบัว อำเภอเกษตรสมบูรณ์ ผลิตเมล็ดพันธุ์ข้าว กข 6 ปริมาณ 100 ตัน

6. ศูนย์ข้าวชุมชนบ้านโคกสะอาด ตำบลโคกสะอาด อำเภอหนองบัวระเหว ผลิตเมล็ดพันธุ์ข้าวหอมมะลิ 105 ปริมาณ 100 ตัน

<u>กลุ่มเกษตรนาแปลงใหญ่</u> จังหวัดชัยภูมิ มีกลุ่มเกษตรกรนาแปลงใหญ่ ในพื้นที่ 16 อำเภอ จำนวน 407 กลุ่ม เกษตรกร 23,923 ราย พื้นที่ปลูก 256,655 ไร่

จังหวัด/อำเภอ	จำนวน (กลุ่ม)	เกษตรกร (ราย)	พื้นที่ปลูก (ไร่)
ชัยภูมิ	407	23,923	256,655
1. เมืองชัยภูมิ	52	4,283	41,283
2. บ้านเขว้า	46	2,869	31,830
3. คอนสวรรค์	39	1,086	25,106
4. เกษตรสมบูรณ์	48	2,899	21,439
5. หนองบัวแดง	37	1,931	24,881
6. จัตุรัส	15	983	11,331
7. บำเหน็จณรงค์	22	968	13,555
8. หนองบัวระเหว	13	594	5,275
9. เทพสถิต	20	1,015	13,445
10. ภูเขียว	11	1,066	11,941
11. บ้านแท่น	21	1,030	7,916
12. แก้งคร้อ	24	1,297	14,927
13. คอนสาร	15	741	6,904
14. ภักดีชุมพล	16	684	7,877
15. เนินสง่า	15	829	9,361
16. ซับใหญ่	13	650	9,586

กลุ่มเกษตรกรผู้ปลูกข้าวอินทรีย์

จังหวัดชัยภูมิ มีกลุ่มเกษตรกรผู้ปลูกข้าวอินทรีย์ จำนวน 508 กลุ่ม เกษตรกร จำนวน 8,679 ราย พื้นที่ปลูก จำนวน 63,963 ไร่ ผลผลิตรวม 37,948.68 ตัน ผลผลิตเฉลี่ย 593 กิโลกรัม/ไร่ ดังนี้

T1 จำนวน 339 กลุ่ม เกษตรกร 5,590 ราย พื้นที่ปลูก 34,781 ไร่ ผลผลิต 27,443 ตัน

T2 จำนวน 130 กลุ่ม เกษตรกร 2,493 ราย พื้นที่ปลูก 23,415 ไร่ 8,429 ตัน

T3 จำนวน 39 กลุ่ม เกษตรกร 596 ราย พื้นที่ปลูก 5,767 ไร่ 2,076 ตัน

การบริโภค ทำพันธุ์และการจำหน่าย

จังหวัดชัยภูมิ มีปริมาณผลผลิตข้าว 849,340.66 ตัน แบ่งสำหรับไว้บริโภค 256,161.14 ตัน คิดเป็นร้อยละ 30.16 ไว้สำหรับทำเมล็ดพันธุ์ 33,803.76 ตัน คิดเป็นร้อยละ 3.98 และจำหน่าย 559,375.76 ตัน

คิดเป็นร้อยละ 65.86 โดยผลผลิตข้าวทั่วไป จำหน่ายในสถานประกอบการในจังหวัดชัยภูมิ ราคาผลผลิต 13,000 - 20,000 บาท/กิโลกรัม ผลผลิตข้าวอินทรีย์ ปริมาณ 23,026 ตัน

มีการจำหน่ายภายในจังหวัดชัยภูมิ ปริมาณ 22,904 ตัน ได้แก่ บริษัท เมดิฟู้ด จำกัด ปริมาณ 22,898 ตัน และจำหน่ายให้โรงพยาบาลในจังหวัดชัยภูมิ 6 ตัน การจำหน่ายในตลาดต่างจังหวัด ได้แก่ สหกรณ์เกษตรอินทรีย์ร้อยเอ็ด จำกัด ปริมาณ 122 ตัน ราคาผลผลิต 18,000 - 22,000 บาท/ตัน

ปัญหาสำคัญในการปลูกข้าว

1. เมล็ดพันธุ์ เช่น พันธุ์ข้าวปน ขาดแหล่งจำหน่ายเมล็ดพันธุ์ข้าวคุณภาพดี
2. ปัจจัยการผลิตราคาสูง เช่น ปุ๋ย เมล็ดพันธุ์
3. ภัยธรรมชาติ ได้แก่ ฝนแล้ง น้ำท่วม
4. ราคาผลผลิตตกต่ำ
5. เกษตรกรบางส่วนขาดทักษะ องค์ความรู้และเทคโนโลยีในการผลิต
6. เกษตรกรปลูกข้าวในพื้นที่ไม่เหมาะสม
7. โรงสีข้าวชุมชนปริมาณไม่เพียงพอ และประสิทธิภาพในการผลิตต่ำ

แนวทางการพัฒนา

1. เพิ่มศักยภาพการผลิตสู่มาตรฐาน

1.1 ส่งเสริมและพัฒนาเกษตรกร

1) สร้างเกษตรกรรุ่นใหม่ ให้เป็นผู้นำในการผลิตมันสำปะหลังคุณภาพตั้งแต่กระบวนการผลิต การแปรรูป การตลาด

2) พัฒนาเกษตรกรทั่วไป ให้มีศักยภาพการผลิต การแปรรูป การตลาด สู่การเป็น smart farmer และเป็นต้นแบบในการผลิตข้าวคุณภาพปลอดภัย

1.2 ลดต้นทุน/เพิ่มผลผลิต

1) การวางแผนการผลิตที่เหมาะสม

2) การปรับปรุงบำรุงดิน เช่น การไถกลบตอซัง การใช้จุลินทรีย์ย่อยสลายตอซัง

3) การจัดการแหล่งสำรองน้ำในไร่นา

4) ส่งเสริมการใช้ปุ๋ยตามค่าวิเคราะห์ดิน พืชปุ๋ยสด ปุ๋ยคอก ปุ๋ยอินทรีย์ สารชีวภัณฑ์ในการกระบวนการผลิต

5) ส่งเสริมการใช้ภูมิปัญญา เทคโนโลยี และนวัตกรรมที่เหมาะสมในการผลิต

2. เพิ่มมูลค่าผลผลิต

2.1 การพัฒนาคุณภาพผลผลิตให้ได้มาตรฐาน

- พัฒนาการผลิตและการรับรองมาตรฐาน GAP และอินทรีย์

2.2 สร้างรายได้จากเศษวัสดุ

- ส่งเสริมการสร้างมูลค่าเพิ่มจากฟางข้าว เช่น ทำฟางอัดก้อน การทำปุ๋ยอินทรีย์ การทำวัสดุเพาะเห็ด เป็นต้น

3. การพัฒนาคุณภาพผลผลิตให้ได้มาตรฐาน

- พัฒนาการผลิตและการรับรองมาตรฐาน GAP และอินทรีย์
- ส่งเสริมและพัฒนาการผลิตพันธ์ข้าวพื้นเมือง (หอมดง) ให้ได้รับรองมาตรฐาน

4. พัฒนาการแปรรูปและผลิตภัณฑ์ข้าว

- ยกระดับโรงสีข้าวชุมชน
- พัฒนาการแปรรูปข้าวให้เป็นผลิตภัณฑ์ที่หลากหลาย
- พัฒนาบรรจุภัณฑ์

5. จัดทำศูนย์ผลิตและกระจายเมล็ดพันธุ์

- จัดแปลงผลิตเมล็ดพันธุ์ข้าวคุณภาพและรวบรวมเพื่อจำหน่ายเมล็ดพันธุ์ข้าวให้แก่สมาชิกและเกษตรกรทั่วไป

6. ส่งเสริมและพัฒนาการตลาด

- สร้างเครือข่ายผู้ผลิต เชื่อมโยงการตลาด การประชาสัมพันธ์สินค้า

7. บริหารจัดการพื้นที่ให้เกิดประโยชน์อย่างคุ้มค่า

7.1 การจัดการแปลงที่เหมาะสม

- จัดการแปลงปลูกพืชหรือกิจกรรมการเกษตร ตามความเหมาะสมกับสภาพพื้นที่และความสะดวกในกระบวนการผลิต

7.2. สร้างรายได้เสริมและลดความเสี่ยงจากการปลูกพืชเชิงเดี่ยว

- พืชเศรษฐกิจทางเลือก
- เกษตรผสมผสาน เกษตรทฤษฎีใหม่
- การเกษตรอื่น ๆ เช่น ประมง ปศุสัตว์ เลี้ยงไหม

7.3 ปรับปรุงพัฒนาพื้นที่ในพื้นที่ทีมีศักยภาพสู่แหล่งท่องเที่ยวเชิงเกษตร

<u>ข้อมูลการผลิตมันสำปะหลัง ปีการผลิต 2563/2564</u> จังหวัดชัยภูมิ มีพื้นที่ปลูกมันสำปะหลัง จำนวน 889,035.81 ไร่ เกษตรกร 52,121 ครัวเรือน ผลผลิตเฉลี่ย 3.38 ตัน/ไร่ ผลผลิตรวม 3,004,941.04 ตัน ราคาผลผลิตเฉลี่ย 2.60 บาท/กิโลกรัม มีการรวมกลุ่มเกษตรแปลงใหญ่มันสำปะหลัง จำนวน 78 แปลง เกษตรกร 3,734 ราย พื้นที่ 48,441 ไร่

ข้อมูลการผลิตมันสำปะหลัง ปีการผลิต 2563/2564

จังหวัด/อำเภอ	ข้อมูลการปลูกมันสำปะหลังและการรวมกลุ่ม					
	ครัวเรือนและพื้นที่ปลูกมันสำปะหลังทั้งหมด			กลุ่มเกษตรกรแปลงใหญ่มันสำปะหลัง		
	ครัวเรือน	แปลง	พื้นที่ (ไร่)	แปลง	ราย	พื้นที่ (ไร่)
ชัยภูมิ	**52,121**	**77,456**	**889,035.81**	**78**	**3,734**	**48,441**
1. เมืองชัยภูมิ	4,831	6,545	61,756.74	10	515	5,332
2. บ้านเขว้า	4,973	7,828	79,688.68	18	939	11,362
3. คอนสวรรค์	840	1,360	8,726.89	6	268	2,840
4. เกษตรสมบูรณ์	393	472	3,444.26	1	30	580
5. หนองบัวแดง	3,828	4,384	41,957.21	1	130	1,130
6. จัตุรัส	6,783	10,278	96,411.97	3	145	2,037
7. บำเหน็จณรงค์	4,367	7,052	66,652.74	5	208	3,444
8. หนองบัวระเหว	6,297	9,610	149,826.45	8	392	3,487
9. เทพสถิต	9,736	14,152	202,655.45	9	330	6,267
10. ภูเขียว	394	453	3,845.56	-	-	-
11. บ้านแท่น	261	297	1,933.60	1	35	350
12. แก้งคร้อ	1,469	1,962	20,500.17	1	31	380
13. คอนสาร	333	385	2,998.56	0	0	0
14. ภักดีชุมพล	2,237	2,838	26,782.89	5	228	3,020
15. เนินสง่า	2,361	4,130	33,735.12	1	52	590
16. ซับใหญ่	3,818	5,710	88,119.55	9	431	7,622

แหล่งรับซื้อผลผลิตมันสำปะหลังที่สำคัญอยู่ในพื้นที่ 10 อำเภอ 84 แห่ง ได้แก่ อำเภอเทพสถิต 17 แห่ง อำเภอบำเหน็จณรงค์ 16 แห่ง อำเภอจัตุรัส 15 แห่ง อำเภอหนองบัวระเหว 11 แห่ง อำเภอเมืองชัยภูมิ 7 แห่ง อำเภอซับใหญ่ 7 แห่ง อำเภอบ้านเขว้า 5 แห่ง อำเภอภักดีชุมพล 3 แห่ง อำเภอภูเขียว 2 แห่งและอำเภอเนินสง่า 1 แห่ง

ปัญหาสำคัญในการผลิตมันสำปะหลังของเกษตรกร

ด้านโครงสร้างดิน เกษตรกรมีการไถระเบิดดินดานตามหลักการที่เหมาะสมไม่ถึงร้อยละ 10 ของพื้นที่ ส่งผลให้ปริมาณผลผลิตตกต่ำ

ด้านปริมาณผลผลิตต่ำ ปริมาณผลผลิตมันสำปะหลังจังหวัดชัยภูมิ เฉลี่ยต่อไร่ 3.38 ตัน ซึ่งหากมีกระบวนการผลิตอย่างถูกต้องเหมาะสม จะให้ผลผลิตเฉลี่ยต่อไร่มากกว่า 5 ตัน

ด้านต้นทุนการผลิตสูง เกษตรกรที่สามารถผลิตมันสำปะหลังที่ได้ผลผลิตสูงมีการลงทุนที่สูงขึ้นกว่าเกษตรกรทั่วไป โดยมีต้นทุนการผลิตต่อไร่ 8,132 บาท (ต้นทุนที่เป็นเงินสดและไม่เป็นเงินสด) โดยมีค่าใช้จ่ายที่สำคัญ คือ ด้านแรงงาน ร้อยละ 39.31 ของต้นทุนทั้งหมด ค่าใช้จ่ายในการใส่ปุ๋ย ซึ่งคิดเป็นร้อยละ 25 ของต้นทุนทั้งหมดส่วนเกษตรกรทั่วไป มีต้นทุนการผลิต เฉลี่ยต่อไร่ 7,102.71 บาท (ต้นทุนที่เป็นเงินสด

และไม่เป็นเงินสด) โดยมีค่าใช้จ่ายที่สำคัญ ได้แก่ ค่าปุ๋ย คิดเป็นร้อยละ 22.09 ของต้นทุนทั้งหมด และค่าแรงงานในการเก็บเกี่ยวและขนส่ง คิดเป็นร้อยละ 19.36 ของต้นทุนทั้งหมด และค่าแรงงานในการเตรียมดิน คิดเป็นร้อยละ 10.54

ด้านการหักสิ่งเจือปน ผู้ประกอบการลานมันสำปะหลัง จะหักสิ่งเจือปนร้อยละ 10 ของผลผลิตทั้งที่มีคุณภาพ

ด้านความแปรปรวนของสภาพแวดล้อม เกษตรกรที่ปลูกมันสำปะหลัง มีความเสี่ยงทั้งน้ำท่วม ภัยแล้ง ตลอดจนโรคและแมลงระบาดในช่วงแล้งยาวนาน

ด้านราคาผลผลิตตกต่ำ ราคาผลผลิตมันสำปะหลัง ในแต่ละปีมีความไม่แน่นอน ทำให้เกษตรกรมีความเสี่ยงจากปัจจัยด้านราคา

แนวทางการพัฒนาการผลิตมันสำปะหลัง

1. ส่งเสริมและพัฒนาเกษตรกร โดยการสร้างเกษตรกรรุ่นใหม่ และพัฒนาเกษตรกรให้มีศักยภาพการผลิต การแปรรูป การตลาด สู่การเป็น smart farmer และเป็นต้นแบบในการผลิตมันสำปะหลังคุณภาพ

2. การวางแผนการผลิตที่เหมาะสมให้สอดคล้องตามสภาวะอากาศ และสถานการณ์ ด้านการตลาด

3. การปรับปรุงโครงสร้างดินและบำรุงดิน โดยการไถระเบิดดินดาน การใช้พืชปุ๋ยสด ปุ๋ยคอก ปุ๋ยอินทรีย์ สารชีวภัณฑ์ในการกระบวนการผลิต

4. การใช้พันธุ์มันสำปะหลังคุณภาพดี ปราศจากโรคและแมลง มีความเหมาะสมและปรับตัวได้ดีกับสภาพแวดล้อมในพื้นที่

5. การป้องกันกำจัดศัตรูพืชโดยวิธีผสมผสาน เช่น การเขตกรรม การใช้วิธีกล และการใช้สารชีวภัณฑ์ในการป้องกันกำจัดศัตรูพืช

6. การบริหารจัดการแหล่งน้ำและส่งเสริมการใช้ระบบน้ำในแปลงมันสำปะหลัง เช่น ระบบน้ำหยด การขุดเจาะบ่อบาดาล ระบบกระจายน้ำด้วยพลังงานแสงอาทิตย์

7. ส่งเสริมการใช้เทคโนโลยี นวัตกรรมที่เหมาะสม ตลอดจนภูมิปัญญาท้องถิ่นในการผลิต เช่น เครื่องปลูกมันสำปะหลัง เครื่องกำจัดวัชพืช เครื่องขุดมันสำปะหลัง เครื่องไถระเบิดดินดาน หรือองค์ความรู้และเทคโนโลยีที่ปราชญ์เกษตรกร เกษตรกรต้นแบบนำไปใช้ในการผลิตประสบความสำเร็จ

8. การเก็บเกี่ยวและการจัดการหลังการเก็บเกี่ยว โดยการวางแผนการเก็บเกี่ยวที่เหมาะสม

9. เก็บเกี่ยวมันสำปะหลังสะอาดปราศจากเหง้าและสิ่งเจือปน

10. การแปรรูปมันสำปะหลังเพื่อเพิ่มมูลค่าผลผลิต โดยส่งเสริมการแปรรูปมันสำปะหลังเป็นมันเส้นสะอาด การแปรรูปมันสำปะหลังเป็นอาหารสัตว์ เช่น มันหมักยีสต์

11. พัฒนาการแปรรูปมันสำปะหลังสู่มาตรฐานอินทรีย์ โดยการส่งเสริมและพัฒนากระบวนการแปรรูปผลผลิตเพื่อเป็นแหล่งวัตถุดิบรองรับการเลี้ยงสัตว์ตามมาตรฐานอินทรีย์ ตั้งแต่กระบวนการผลิตถึงการแปรรูป

12. ส่งเสริมเทคโนโลยีและนวัตกรรมในการผลิตและแปรรูป เช่น วัสดุอุปกรณ์ในการแปรรูปมันสำปะหลัง เทคโนโลยีการผลิตมันอาหารสัตว์

13. สนับสนุนให้เกิดแหล่งแปรรูปมันสำปะหลังอย่างครบวงจร เช่น ลานตาก โรงเก็บผลผลิต วัสดุอุปกรณ์ในการผลิต

14. สร้างเครือข่ายผู้ผลิต เชื่อมโยงการตลาด เช่น การรวมกลุ่มเกษตรกรเพื่อเพิ่มอำนาจการต่อรอง การเชื่อมโยงเครือข่ายการตลาด (โรงแป้ง ลานมัน สหกรณ์โคนม ฯลฯ) หรือการสำรวจตลาดใหม่ เพื่อใช้ในการรองรับการแปรรูปและผลิตภัณฑ์อื่นๆ

15. การประชาสัมพันธ์สินค้าเกษตร สร้างการรับรู้ให้แก่เกษตรกร กลุ่มผู้ประกอบการด้านการผลิตและแปรรูป ผ่านสื่อทุกช่องทาง

16. การจัดการแปลงที่เหมาะสม จัดการแปลงปลูกพืชหรือกิจกรรมการเกษตร ตามความเหมาะสมกับสภาพพื้นที่ และความสะดวกในกระบวนการผลิต

17. สร้างรายได้เสริมและลดความเสี่ยงจากการปลูกพืชเชิงเดี่ยว ได้แก่ การปลูกพืชเศรษฐกิจทางเลือก เกษตรผสมผสาน เกษตรทฤษฎีใหม่ และการเกษตรอื่น ๆ เช่น ประมง ปศุสัตว์ เลี้ยงไหม

<u>อ้อยโรงงาน ปีการผลิต 2563/2564</u> จังหวัดชัยภูมิ มีพื้นที่ปลูกอ้อยโรงงาน ปีการผลิต 2563/2564 จำนวน 597,989.60 ไร่ เกษตรกร 44,902 ครัวเรือน ผลผลิตเฉลี่ย 13.40 ตัน/ไร่ ผลผลิตรวม 5,547,274.56 ตัน ราคาผลผลิตเฉลี่ย 730 บาท/ตัน จังหวัดชัยภูมิ มีการรวมกลุ่มเกษตรแปลงใหญ่อ้อยโรงงาน จำนวน 53 แปลง เกษตรกร 3,239 ราย พื้นที่ 45,984.75 ไร่

แสดงข้อมูลการปลูกอ้อยโรงงาน ปีการผลิต 2563/2564

จังหวัด/อำเภอ	ข้อมูลการปลูกอ้อยโรงงานและการรวมกลุ่ม				
	ครัวเรือนและพื้นที่ปลูกอ้อยโรงงานทั้งหมด		กลุ่มเกษตรกรแปลงใหญ่โรงงาน		
	ครัวเรือน	พื้นที่ (ไร่)	แปลง	ราย	ไร่
ชัยภูมิ	**44,902**	**597,989.60**	**67**	**3,702**	**51,212**
1. เมืองชัยภูมิ	1,967	19,225.35	6	246	3,891
2. บ้านเขว้า	450	3,162.55	7	294	3,412
3. คอนสวรรค์	7,780	9,449.24	15	669	8,361
4. เกษตรสมบูรณ์	5,634	152,199.42	10	685	7,337
5. หนองบัวแดง	4,634	69,811.00	6	227	3,929
6. จัตุรัส	1,587	18,265.00	1	50	1,500
7. บำเหน็จณรงค์	1,987	26,803.00	3	144	3,230
8. หนองบัวระเหว	150	18,792.00	-	-	-
9. เทพสถิต	1,143	12,565.00	2	61	1,073
10. ภูเขียว	8,554	120,693.78	3	440	6,637
11.บ้านแท่น	3,368	26,923.00	6	370	3,369
12. แก้งคร้อ	1,999	49,724.01	4	205	2,904
13. คอนสาร	3,062	36,801.25	3	270	5,073
14. ภักดีชุมพล	1,575	17,088.00	-	-	-
15. เนินสง่า	790	11,423.00	1	41	496
16. ซับใหญ่	222	5,064.00	-	-	-

การเก็บเกี่ยว : เกษตรกรมีการเก็บเกี่ยวอ้อยโรงงานโดยใช้เครื่องจักรกล จำนวน 119,597.92 ไร่ คิดเป็นร้อยละ 20 ของพื้นที่เก็บเกี่ยว และเก็บเกี่ยวโดยใช้แรงงานคน จำนวน 478,391.68 ไร่ คิดเป็นร้อยละ 80 ของพื้นที่เก็บเกี่ยว

ปัญหาที่สำคัญ : เกษตรกรมีการใช้เครื่องจักรกล เช่น รถตัดอ้อย รถไถ เป็นเวลาติดต่อกันหลายปี ทำให้เกิดชั้นดินดาน ส่งผลให้ปริมาณผลผลิตตกต่ำ ปัจจัยการผลิตราคาสูง ขาดแคลนแรงงาน ราคาผลผลิตตกต่ำ ตลอดจนการบริหารจัดการพื้นที่ไม่เหมาะสม ทำให้ส่งผลต่อประสิทธิภาพการผลิต และการเก็บเกี่ยวด้วยเครื่องจักรกล

แนวทางการพัฒนา :

- ส่งเสริมและพัฒนาเกษตรกรรุ่นใหม่ เพื่อเป็นต้นแบบในการใช้เทคโนโลยีและนวัตกรรมในการผลิตอ้อยอย่างมีคุณภาพ
- ส่งเสริมการรวมกลุ่มในการบริหารจัดการการผลิต การลดต้นทุนจากการซื้อปัจจัยการผลิต
- ส่งเสริมการใช้ระบบน้ำในแปลงอย่างมีประสิทธิภาพ เพื่อเพิ่มปริมาณผลผลิต
- ปรับปรุงบำรุงดิน ไถระเบิดดินดาน ให้โครงสร้างดินมีความเหมาะสมต่อการเจริญเติบโตของพืช ตลอดจนการบริหารจัดการพื้นที่เพื่อรองรับการใช้เทคโนโลยีอย่างเหมาะสม

<u>ข้าวโพดเลี้ยงสัตว์</u> จังหวัดชัยภูมิ มีพื้นที่ปลูกข้าวโพดเลี้ยงสัตว์ จำนวน 93,089.50 ไร่ เกษตรกร 7,205 ครัวเรือน ผลผลิตเฉลี่ย 793 กิโลกรัม/ไร่ ผลผลิตรวม 74,305 ตัน จำหน่ายให้แหล่งรับซื้อผลิตภายในจังหวัดชัยภูมิ ราคาจำหน่ายเฉลี่ยกิโลกรัมละ 8 บาท โดยมีการรวมกลุ่มเกษตรกรผู้ปลูกข้าวโพดเลี้ยงสัตว์ จำนวน 5 แปลง เกษตรกร 205 ราย พื้นที่ 2,392 ไร่

จังหวัด/อำเภอ	ข้อมูลการปลูกข้าวโพดเลี้ยงสัตว์และการรวมกลุ่ม					
	ครัวเรือนและพื้นที่ปลูกข้าวโพดเลี้ยงสัตว์ทั้งหมด			กลุ่มเกษตรกรแปลงใหญ่ข้าวโพดเลี้ยงสัตว์		
	ครัวเรือน	แปลง	พื้นที่ (ไร่)	แปลง	ราย	พื้นที่ (ไร่)
ชัยภูมิ	**7,205**	**9,502**	**93,089.50**	**5**	**205**	**2,392**
1. เมืองชัยภูมิ	24	30	325.00	-	-	-
2. บ้านเขว้า	4	4	81.75	-	-	-
3. คอนสวรรค์	3	3	17.25	-	-	-
4. เกษตรสมบูรณ์	142	178	625.80	1	30	300
5. หนองบัวแดง	116	125	872.00	-	-	-
6. จัตุรัส	2,223	3,137	32,064.69	1	49	600
7. บำเหน็จณรงค์	1,343	1,930	17,097.03	-	-	-
8. หนองบัวระเหว	139	157	3,500.25	-	-	-
9. เทพสถิต	1,041	1,320	15,771.40	-	-	-
10. ภูเขียว	106	114	483.50	-	-	-
11. บ้านแท่น	1	1	25.00	-	-	-
12. แก้งคร้อ	28	28	459.00	-	-	-

จังหวัด/อำเภอ	ข้อมูลการปลูกข้าวโพดเลี้ยงสัตว์และการรวมกลุ่ม					
	ครัวเรือนและพื้นที่ปลูกข้าวโพดเลี้ยงสัตว์ทั้งหมด			กลุ่มเกษตรกรแปลงใหญ่ข้าวโพดเลี้ยงสัตว์		
	ครัวเรือน	แปลง	พื้นที่ (ไร่)	แปลง	ราย	พื้นที่ (ไร่)
13. คอนสาร	608	749	3,651.26	-	-	-
14. ภักดีชุมพล	892	1,075	9,942.02	3	126	1,492
15. เนินสง่า	39	51	402.53	-	-	-
16. ซับใหญ่	515	600	7,771.05	-	-	-

<u>ยางพารา</u>

จังหวัดชัยภูมิ มีพื้นที่ปลูกยางพารา จำนวน 88,021 ไร่ เกษตรกร 4,939 ครัวเรือน พื้นที่เปิดกรีด 83,008 ไร่ ผลผลิตเฉลี่ย 208 กิโลกรัม/ไร่ ผลผลิตรวม 17,265.66 ตัน ราคาเฉลี่ยกิโลกรัมละ 42 บาท

ที่	จังหวัด/อำเภอ	ยังไม่เปิดกรีด		เปิดกรีด		รวมทั้งสิ้น	
		ครัวเรือน	ไร่	ครัวเรือน	ไร่	ครัวเรือน	ไร่
ชัยภูมิ		**202**	**5,013**	**4,737**	**83,008**	**4,939**	**88,021**
1	เมืองชัยภูมิ	89	1,522	1,322	29,168	1,411	30,690
2	บ้านเขว้า	1	3	63	842	64	845
3	คอนสวรรค์	7	2,152	56	754	63	2,906
4	เกษตรสมบูรณ์	36	369	918	11,272	954	11,641
5	หนองบัวแดง	7	146	449	6,530	456	6,676
6	จัตุรัส	2	68	11	130	13	198
7	บำเหน็จณรงค์	0	0	33	1,011	33	1,011
8	หนองบัวระเหว	2	23	94	1,933	96	1,956
9	เทพสถิต	12	114	312	5,232	324	5,346
10	ภูเขียว	10	150	335	6,089	345	6,239
11	บ้านแท่น	1	8	81	888	82	896
12	แก้งคร้อ	21	263	495	10,092	516	10,355
13	คอนสาร	4	34	373	4,897	377	4,931
14	ภักดีชุมพล	7	99	173	3,848	180	3,947
15	เนินสง่า	1	44	13	146	14	190
16	ซับใหญ่	2	18	9	176	11	194

กลุ่มเกษตรแปลงใหญ่ยางพารา

จังหวัดชัยภูมิ มีการรวมกลุ่มเกษตรแปลงใหญ่ยางพารา จำนวน 6 แปลง เกษตรกร 207 ราย พื้นที่ปลูก 3,406 ไร่

ที่	จังหวัด/อำเภอ	แปลง	เกษตรกร (ราย)	พื้นที่ปลูก (ไร่)
ชัยภูมิ		**6**	**207**	**3,406**
1	เมืองชัยภูมิ	1	32	568
2	เกษตรสมบูรณ์	2	67	884
3	หนองบัวแดง	1	33	443
4	เทพสถิต	2	75	1,511

จังหวัดชัยภูมิ มีผู้ประกอบการรับซื้อยางพารา จำนวน 11 แห่ง ดังนี้

ที่	อำเภอ	ชื่อสถานประกอบการ	
		ชื่อกลุ่ม	ที่อยู่
1	เมืองชัยภูมิ	สหกรณ์กองทุนสวนยางลำปะทาว จำกัด	หมู่ที่ 3 ตำบลซับสีทอง
2	เกษตรสมบูรณ์	สหกรณ์กองทุนสวนยางเกษตรสมบูรณ์ จำกัด กลุ่มเกษตรกรชาวสวนยาง สกย. บ้านโนนสง่า	หมู่ที่ 6 ตำบลหนองโพนงาม หมู่ที่ 9 ตำบลหนองโพนงาม
3	หนองบัวแดง	กลุ่มชาวสวนยาง กยท. บ้านหนองกุงรวมใจ กลุ่มชาวสวนยาง กยท. บ้านบ่อทอง กลุ่มเกษตรกรชาวสวนยาง กยท. ตำบลนางแดด	หมู่ที่ 7 ตำบลหนองแวง หมู่ที่ 8 ตำบลถ้ำวัวแดง หมู่ที่ 21 ตำบลนางแดด
4	เทพสถิต	สหกรณ์กองทุนสวนยางชัยมงคลเทพสถิต จำกัด กลุ่มเกษตรกรชาวสวนยางสะพานยาว	หมู่ที่ 10 ตำบลโป่งนก หมู่ที่ 5 ตำบลโป่งนก
5	ภูเขียว	กลุ่มชาวสวนยาง กยท. พารวยภูเขียว	หมู่ที่ 6 ตำบลบ้านเพชร
6	คอนสาร	สหกรณ์กองทุนสวนยางพาราชัยภูมิ จำกัด สหกรณ์การเกษตรโครงการทุ่งลุยลาย จำกัด	หมู่ที่ 1 ตำบลทุ่งลุยลาย หมู่ที่ 4 ตำบลทุ่งลุยลาย

<u>มะม่วง</u> จังหวัดชัยภูมิ มีพื้นที่ปลูกมะม่วง ทั้งหมด 42,825 ไร่ เกษตรกร 33,098 ครัวเรือน มีการรวมกลุ่มเกษตรแปลงใหญ่มะม่วง 4 แปลง เกษตรกร 228 ราย พื้นที่ปลูก 3,874 ไร่

จังหวัด/อำเภอ	ข้อมูลการปลูกมะม่วงและการรวมกลุ่ม				
	ครัวเรือนและพื้นที่ปลูกมะม่วง		กลุ่มเกษตรกรแปลงใหญ่มะม่วง		
	ครัวเรือน	พื้นที่ปลูก (ไร่)	แปลง	ราย	ไร่
ชัยภูมิ	**1,403**	**11,755.47**	**4**	**225**	**3,776**
1.เมืองชัยภูมิ	117	403.8	-	-	-
2.บ้านเขว้า	23	49.25	-	-	-
3.คอนสวรรค์	19	43.5	-	-	-
4.เกษตรสมบูรณ์	42	118.36	1	30	100
5.หนองบัวแดง	757	9,443.35	3	195	3,676
6.จัตุรัส	28	129.62	-	-	-
7.บำเหน็จณรงค์	28	70.25	-	-	-
8.หนองบัวระเหว	16	63.75	-	-	-
9.เทพสถิต	75	311.93	-	-	-
10.ภูเขียว	45	123.22	-	-	-
11.บ้านแท่น	6	20.25	-	-	-
12.แก้งคร้อ	68	209.38	-	-	-
13.คอนสาร	88	181.42	-	-	-
14.ภักดีชุมพล	65	512.75	-	-	-
15.เนินสง่า	20	58.9	-	-	-
16.ซับใหญ่	6	15.75	-	-	-

<u>ส้มโอ</u> จังหวัดชัยภูมิ มีพื้นที่ปลูกส้มโอ ทั้งหมด 2,111.93 ไร่ เกษตรกร 487 ครัวเรือน มีการรวมกลุ่มเกษตรแปลงใหญ่ส้มโอ 6 แปลง เกษตรกร 288 ราย พื้นที่ปลูก 1,599 ไร่

จังหวัด/อำเภอ	ข้อมูลการปลูกส้มโอและการรวมกลุ่ม				
	ครัวเรือนและพื้นที่ปลูกส้มโอ		กลุ่มเกษตรกรแปลงใหญ่ส้มโอ		
	ครัวเรือน	พื้นที่ปลูก (ไร่)	แปลง	ราย	ไร่
ชัยภูมิ	**487**	**2,111.93**	**8**	**394**	**2,064**
1.เมืองชัยภูมิ	2	2.00	-	-	-
2.บ้านเขว้า	1	1.00	-	-	-
3.คอนสวรรค์	6	17.50	-	-	-
4.เกษตรสมบูรณ์	216	776.43	2	170	948
5.หนองบัวแดง	14	33.75	-	-	-
6.จัตุรัส	3	25.00	-	-	-
7.บำเหน็จณรงค์	1	4.00	-	-	-
8.หนองบัวระเหว	4	18.75	-	-	-
9.เทพสถิต	2	4.00	-	-	-
10.ภูเขียว	22	121.25	-	-	-
11.บ้านแท่น	196	998.50	6	224	1,116
12.แก้งคร้อ	6	42.50	-	-	-
13.คอนสาร	13	60.25	-	-	-
14.ภักดีชุมพล	1	7	-	-	-

<u>มะขาม</u> จังหวัดชัยภูมิ มีพื้นที่ปลูกมะขาม ทั้งหมด 12,047.11 ไร่ เกษตรกร 1,316 ครัวเรือน มีการรวมกลุ่มเกษตรแปลงใหญ่มะขามหวาน 2 แปลง เกษตรกร 86 ราย พื้นที่ปลูก 1,235 ไร่

จังหวัด/อำเภอ	ข้อมูลการปลูกมะขามและการรวมกลุ่ม				
	ครัวเรือนและพื้นที่ปลูกมะขาม		กลุ่มเกษตรกรแปลงใหญ่มะขาม		
	ครัวเรือน	พื้นที่ปลูก (ไร่)	แปลง	ราย	ไร่
ชัยภูมิ	**1,316**	**12,047.11**	**4**	**170**	**2,305**
1.เมืองชัยภูมิ	28	257.65	-	-	-
2.บ้านเขว้า	1	0.5	-	-	-
3.คอนสวรรค์	4	9.5	-	-	-
4.เกษตรสมบูรณ์	59	229.8	-	-	-
5.หนองบัวแดง	71	393.5	-	-	-
6.จัตุรัส	5	36.09	-	-	-
7.บำเหน็จณรงค์	9	27.75	-	-	-
8.หนองบัวระเหว	7	44.5	-	-	-
9.เทพสถิต	29	179	-	-	-
10.ภูเขียว	11	75.76	-	-	-
11.บ้านแท่น	1	1	-	-	-
12.แก้งคร้อ	22	84.75	-	-	-
13.คอนสาร	111	761.1	-	-	-
14.ภักดีชุมพล	950	9,916.21	4	170	2,305
15.เนินสง่า	1	5	-	-	-
16.ซับใหญ่	7	25	-	-	-

<u>ทุเรียน</u> จังหวัดชัยภูมิ มีพื้นที่ปลูกทุเรียน ทั้งหมด 1,005.32 ไร่ เกษตรกร 238 ครัวเรือน มีการรวมกลุ่มเกษตรแปลงใหญ่ทุเรียน 1 แปลง เกษตรกร 32 ราย พื้นที่ปลูก 90 ไร่

จังหวัด/อำเภอ	ข้อมูลการปลูกทุเรียนและการรวมกลุ่ม				
	ครัวเรือนและพื้นที่ปลูกทุเรียน		กลุ่มเกษตรกรแปลงใหญ่ทุเรียน		
	ครัวเรือน	พื้นที่ปลูก (ไร่)	แปลง	ราย	ไร่
ชัยภูมิ	**372**	**2,022.56**	**1**	**32**	**90**
1.เมืองชัยภูมิ	93	442.50	-	-	-
2.บ้านเขว้า	1	6.00	-	-	-
3.คอนสวรรค์	0	0.00	-	-	-
4.เกษตรสมบูรณ์	15	134.65	-	-	-
5.หนองบัวแดง	22	128.25	-	-	-
6.จัตุรัส	0	0.00	-	-	-
7.บำเหน็จณรงค์	2	2.00	-	-	-
8.หนองบัวระเหว	9	24.00	-	-	-
9.เทพสถิต	101	753.61	1	32	90
10.ภูเขียว	-	-	-	-	-
11.บ้านแท่น	-	-	-	-	-
12.แก้งคร้อ	74	303.81	-	-	-
13.คอนสาร	35	135.25	-	-	-
14.ภักดีชุมพล	19	87.5	-	-	-
15.เนินสง่า	-	-	-	-	-
16.ซับใหญ่	1	5	-	-	-

6.2 การประมง

ด้านการประมง

เกษตรกรผู้เลี้ยงปลาที่ขึ้นทะเบียนผู้เพาะเลี้ยงสัตว์น้ำ จำนวน 26,000 กว่าราย แบ่งเป็น

กลุ่มเกษตรกรผู้เลี้ยงปลา

๑	๒	๓	๔	๕
กลุ่มเลี้ยงปลาแสงสว่าง	**กลุ่มเลี้ยงปลาบ้านขี้เหล็ก**	**กลุ่มเลี้ยงปลาตะเพียน (กลุ่มแปลงใหญ่)**	**กลุ่มเลี้ยงปลาโค้งน้ำตับ**	**กลุ่มเลี้ยงปลาในกระชัง**
บ้านหนองเหมือดแอ่ ต.โคกมั่งงอย อ.คอนสวรรค์	บ้านขี้เหล็ก ต.กะฮาด อ.เนินสง่า	บ้านนาแก ต.นาหนองทุ่ม อ.แก้งคร้อ	บ้านโค้งน้ำตับ ต.บ้านค่าย อ.เมือง	ลำปะทาวบน ลำปะทาวล่าง ลำคันฉู
ชนิดของปลา	**ชนิดของปลา**	**ชนิดของปลา**	**ชนิดของปลา**	**ชนิดของปลา**
- ปลานิล	- ปลานิล	- ปลาตะเพียน	- ปลานิล	- ปลานิล
- ปลาดุก	- กุ้งขาว		- กุ้งขาว	- ปลาทับทิม

1. เลี้ยงแบบยังชีพที่ขึ้นทะเบียน 25,700 กว่าราย

พันธุ์ปลาเศรษฐกิจ จากข้อมูลจำนวนชนิดสัตว์น้ำที่มีการเลี้ยงในจังหวัดชัยภูมิทั้งหมด 17 ชนิด และจำนวนบ่อดินทั้งหมดกว่า 30,000 บ่อ

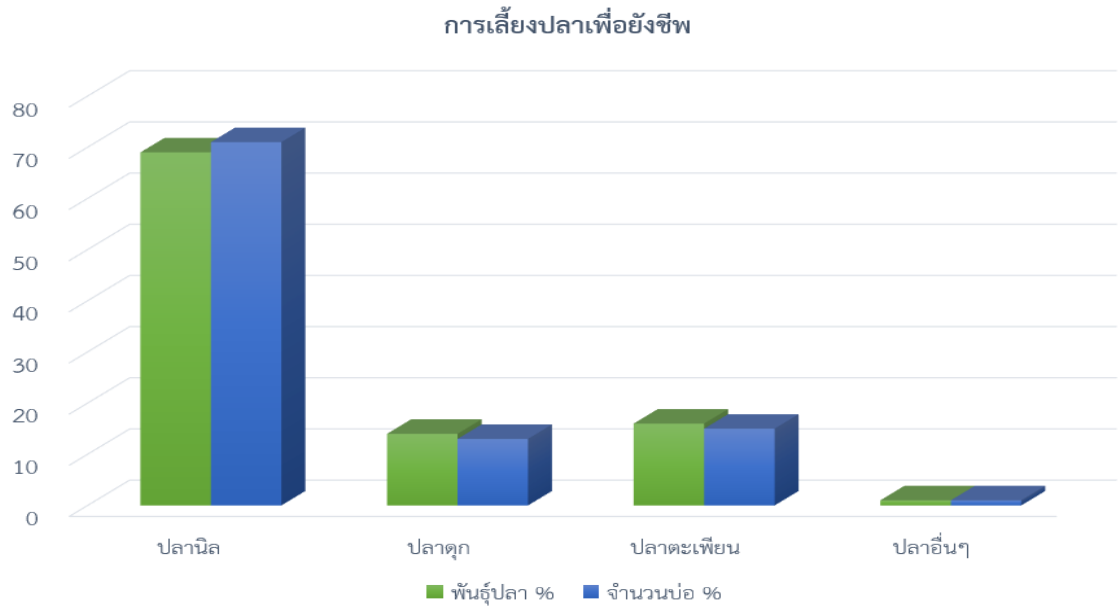

2. การเลี้ยงเชิงพาณิชย์ที่ขึ้นทะเบียน 300 กว่าราย

2.1 พันธุ์ปลาเศรษฐกิจ จากข้อมูลจำนวนชนิดสัตว์น้ำที่มีการเลี้ยงในจังหวัดชัยภูมิทั้งหมด 6 ชนิด และจำนวนบ่อดินทั้งหมดกว่า 600 บ่อ

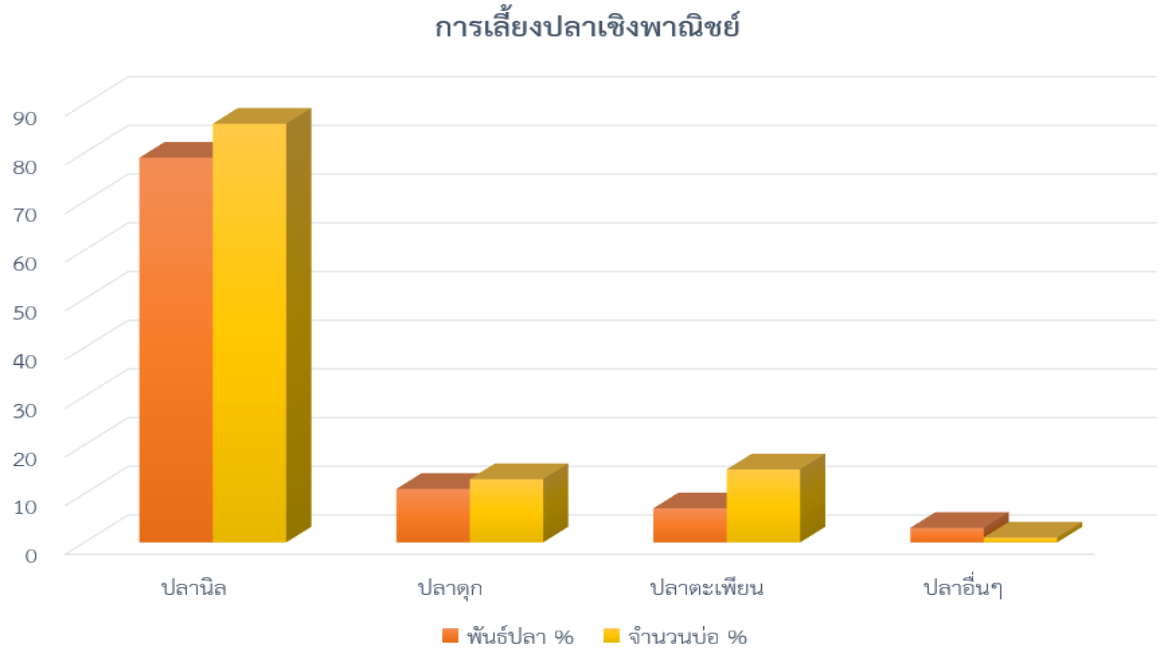

2.2 ปลาในกระชัง 1,295 กระชัง

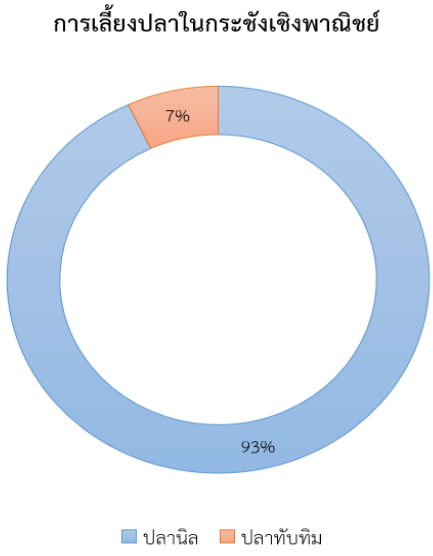

การแปรรูปผลิตภัณฑ์ปลา

ผลผลิตสัตว์น้ำแยกตามลักษณะการนำไปใช้ประโยชน์ในพื้นที่จังหวัดชัยภูมิจากจำนวนผลผลิตทั้งหมด 6,000 กว่าตัน จำแนกเป็น

- ขายสด 40.89 %
- บริโภคในครัวเรือน 53.33 %
- ทำเค็ม 0.75 %
- นึ่งย่าง 3.5 %
- ปลาร้า/ปลาเจ่า 0.25 %
- ปลาส้ม 1.17 %
- อื่น ๆ 0.11 %

ผลผลิตที่จำหน่ายในจังหวัดชัยภูมิ

1. ผลผลิตที่ได้จากกลุ่มที่เลี้ยงแบบยังชีพในบ่อดิน ส่วนใหญ่จะนำสัตว์น้ำมาบริโภคภายในครัวเรือนเท่านั้น คิดเป็นปริมาณผลผลิตประมาณ 5,500 ตัน

2. ผลผลิตที่ได้จากกลุ่มที่เลี้ยงแบบเชิงพาณิชย์ในบ่อดิน ตำบลบ้านค่าย, ตำบลกะฮาด เป็นการเลี้ยงในลักษณะเชิงธุรกิจ จับสัตว์น้ำมาขายในท้องตลาด คิดเป็นปริมาณผลผลิตประมาณ 500 ตัน

3. ผลผลิตปลาในกระชัง จำหน่ายภายในจังหวัด ร้อยละ 10 คิดเป็นผลผลิตประมาณ 109.2 ตัน

ผลผลิตที่มีการจำหน่ายนอกเขตจังหวัด

1. ผลผลิตปลาในกระชัง จำหน่ายในจังหวัดนครราชสีมาและจังหวัดขอนแก่น ร้อยละ 90 คิดเป็นผลผลิตประมาณ 1,450.8 ตัน

2. ผลผลิตที่ได้จากกลุ่มที่เลี้ยงแบบเชิงพาณิชย์ ในบ่อดิน ตำบลบ้านค่ายและตำบลกะฮาด มีการส่งออกในเขตพื้นที่ใกล้เคียงเขตอำเภอบ้านเหลื่อม จังหวัดนครราชสีมา ปริมาณผลผลิตประมาณ 10 ตัน

สถานที่จำหน่าย

1. ตลาดกลาง จังหวัดชัยภูมิ ไม่มีตลาดกลางในการจำหน่ายผลผลิตสัตว์น้ำ
2. ตลาดสด มีการจำหน่ายตามตลาดสดทั้ง 16 อำเภอ ตลาดนัด รถเร่ และจำหน่ายให้พ่อค้าคนกลาง

6.3 การปศุสัตว์

ด้านการปศุสัตว์

การเลี้ยงโคเนื้อ

โคเนื้อ	ปี (พ.ศ.)			
	2560	2561	2562	2563
จำนวนฟาร์มตามมาตรฐานของกรมปศุสัตว์ (แห่ง)	-	-	-	-
จำนวนโคเนื้อที่เลี้ยง (ตัว)	71,622	75,038	77,922	79,506
จำนวนเกษตรกรที่เลี้ยง (ราย)	10,362	10,813	10,9937	11,215
ราคาเฉลี่ยเนื้อชำแหละแล้ว (บาท/กก.)	280	280	300	300
ราคาเฉลี่ย (บาท/ตัว)	30,000	30,000	35,000	39,000
มูลค่ารวม (เฉลี่ย/ตัว x จำนวนโค)	2,148,660,000	2,251,140,000	2,727,270,000	3,100,734,000
จำนวนโรงฆ่าสัตว์ (แห่ง)	38	38	-	-

การเลี้ยงโคนม

โคนม	ปี (พ.ศ.)				
	2559	2560	2561	2562	2563
จำนวนฟาร์มตามมาตรฐานของกรมปศุสัตว์ (แห่ง)	2	2	-	-	32
จำนวนโคนมที่เลี้ยง (ตัว)	3,404	3,542	4,628	4,863	5,185
จำนวนเกษตรกรที่เลี้ยง (ราย)	85	93	93	138	144
ปริมาณน้ำนมที่รีดได้ทั้งปี (กก.)	8,436,768	8,760,000	11,400,000	12,000,000	10,952,550
ราคาเฉลี่ย (บาท/ตัว)	19.00	19.00	19.00	20.00	18.00
มูลค่ารวมน้ำนมดิบ (บาท)	160,298,592	216,600,000	216,600,000	240,000,000	197,145,900

การเลี้ยงกระบือ

กระบือ	ปี (พ.ศ.)				
	2559	2560	2561	2562	2563
จำนวนฟาร์มตามมาตรฐานของกรมปศุสัตว์ (แห่ง)	-	-	-	-	-
จำนวนกระบือที่เลี้ยง (ตัว)	6,215	8,708	10,247	11,009	12,042
จำนวนเกษตรกรที่เลี้ยง (ราย)	950	1,402	1,611	1,727	1,874
ราคาเฉลี่ยเนื้อชำแหละแล้ว (บาท/กก.)	300	280	280	300	300
ราคาเฉลี่ย (บาท/ตัว)	45,000	35,000	35,000	35,000	39,000
มูลค่ารวม (เฉลี่ย/ตัว x จำนวนกระบือ)	279,675,000	304,780,000	358,645,000	385,315,000	469,638,000
จำนวนโรงฆ่าสัตว์ (แห่ง)	38	38	38	38	34

การเลี้ยงไก่พันธุ์เนื้อ

ไก่พันธุ์เนื้อ	ปี (พ.ศ.)				
	2559	2560	2561	2562	2563
จำนวนฟาร์มตามมาตรฐานของกรมปศุสัตว์ (แห่ง)	86	90	90	60	88
จำนวนไก่ที่เลี้ยง (ตัว)	16,335,000	21,359,300	23,155,000	14,000,000	4,490,270
จำนวนเกษตรกรที่เลี้ยง (ราย)	895	97	97	100	87
ราคาเฉลี่ย (บาท/กก.)	38	36.25	36.25	40	32
ราคาเฉลี่ย (บาท/ตัว)	87	90.00	90.00	90	83.5
มูลค่ารวม (บาท)	1,421,145,000	1,922,337,000	2,083,950,000	1,260,000,000	374,937,545

การเลี้ยงไก่พันธุ์ไข่

ไก่พันธุ์ไข่	ปี (พ.ศ.)				
	2559	2560	2561	2562	2563
จำนวนฟาร์มตามมาตรฐานของกรมปศุสัตว์ (แห่ง)	6	7	7	90	7
จำนวนไก่ที่เลี้ยง (ตัว)	1,119,044	1,139,250	954,500	7,225,629	1,205,820
จำนวนเกษตรกรที่เลี้ยง(ราย)	2,357	1,392	9	73,876	1,849
ปริมาณไข่ไก่ (ฟอง)	326,760,840	331,521,750	277,760,000	290,000,000	242,954,400
ราคาเฉลี่ย (บาท/ฟอง)	3.20	2.80	2.80	3	2.9
มูลค่าไข่ไก่รวม (บาท/ปี)	1,045,634,688	928,260,900	777,728,000	870,000,000	704,567,760

การเลี้ยงแพะ

แพะ	ปี (พ.ศ.)				
	2559	2560	2561	2562	2563
จำนวนฟาร์มตามมาตรฐานของกรมปศุสัตว์ (แห่ง)	-	-	-	-	-
จำนวนแพะที่เลี้ยง (ตัว)	2,474	3,837	6,252	11,153	16,812
จำนวนเกษตรกรที่เลี้ยง (ราย)	66	150	242	451	683
ราคาเฉลี่ยเนื้อชำแหละแล้ว (บาท/กก.)	380	320	120	120	120
ราคาเฉลี่ย (บาท/ตัว)	2,860	2,800	3,000	3,000	3,000
มูลค่ารวม (เฉลี่ย/ตัว x จำนวนแพะ)	7,075,640	10,743,600	18,756,000	33,459,000	50,436,000
จำนวนโรงฆ่าสัตว์ (แห่ง)	-	-	-	-	-

การเลี้ยงแกะ

แกะ	ปี (พ.ศ.)			
	2560	2561	2562	2563
จำนวนฟาร์มตามมาตรฐานของกรมปศุสัตว์ (แห่ง)	-	-	-	-
จำนวนแกะที่เลี้ยง (ตัว)	441	404	519	481
จำนวนเกษตรกรที่เลี้ยง (ราย)	11	16	29	32
ราคาเฉลี่ยเนื้อชำแหละแล้ว (บาท/กก.)	300	120	125	125
ราคาเฉลี่ย (บาท/ตัว)	2,500	3,000	3,200	3,750
มูลค่ารวม (เฉลี่ย/ตัว x จำนวนแกะ)	1,102,500	1,212,000	1,660,800	1,803,750
จำนวนโรงฆ่าสัตว์ (แห่ง)	-	-	-	-

6.4 การบริการ

ชัยภูมิมีการประกอบอาชีพ การบริการแยกออกเป็นประเภทที่มีการจดทะเบียนนิติบุคคลประเภทหมวดธุรกิจ คือ โรงแรมและภัตตาคาร จำนวน 18 ราย การขายปลีกส่ง ซ่อมแซมจักรยานยนต์ ของใช้ส่วนบุคคล ของใช้ในครัวเรือน จำนวน 469 ราย การผลิต จำนวน 202 ราย การก่อสร้าง จำนวน 469 ราย การบริการด้านสุขภาพและสังคมสงเคราะห์ 12 ราย การใช้บริการชุมชน สังคมและบริการส่วนอื่นๆ 244 ราย การขนส่งที่เก็บสินค้าและคมนาคม 7 ราย ตัวกลางทางการเงิน จำนวน 43 ราย อสังหาริมทรัพย์และการให้เช่า และบริการธุรกิจ จำนวน 36 ราย การทำเหมืองแร่และเหมืองหิน จำนวน 9 ราย การไฟฟ้า แก๊ส การประปา จำนวน 6 รายการประมง จำนวน 2 ราย การเกษตร การล่าสัตว์ และการป่าไม้ จำนวน 34 ราย รวมยอดการจดทะเบียน ทั้งจังหวัด 1,696 ราย มีทุนจดทะเบียน จำนวน 9,019,938,148 บาท ถ้าแยกเป็นรายอำเภอที่มีจำนวนจดทะเบียน จำนวน3,129,438,548 บาท รองลงมาคืออำเภอ ภูเขียว จำนวน 138 ราย ทุนจดทะเบียน 517,940,000 บาท อันดับสามอำเภอจัตุรัส จำนวน 145 ราย ทุนจดทะเบียน 1,218,550,000 บาท นอกจากนี้มีการจดทะเบียนและทุนจดทะเบียนอำเภอต่างๆ ทั้งจังหวัดตามสัดส่วนมากน้อย ตามลำดับความเจริญของเศรษฐกิจและประชากร

6.5 การท่องเที่ยว

การท่องเที่ยว

จังหวัดชัยภูมิมีแหล่งท่องเที่ยวที่สำคัญ 45 แห่ง แบ่งเป็นแหล่งท่องเที่ยวทางธรรมชาติ 27 แห่ง เช่น น้ำตก ภูเขา ป่าไม้ และถ้ำต่าง ๆ แหล่งท่องเที่ยวประเภทประวัติศาสตร์โบราณวัตถุ และโบราณสถาน 12 แห่ง เช่น ปรางค์กู่ ภูพระ ภูแฝด และพระพุทธรูปสมัยทราวดี เป็นต้น และแหล่งท่องเที่ยวทางวัฒนธรรม 6 แห่ง ดังนี้

ธรรมชาติ		ประวัติศาสตร์ โบราณคดี และศาสนา	ศิลปวัฒนธรรมและอื่น ๆ
1. อุทยานแห่งชาติตาดโตน	15. ถ้ำวัวแดง	1. อนุสาวรีย์พระยาภักดีชุมพล (แล)	1. หมู่บ้านทอผ้าไหม บ้านเขว้า
2. น้ำตกผาเอียง	16. ถ้ำพระ	2. ศาลเจ้าพ่อพญาแล	2. ศูนย์รวมไม้ดัดบ้านแข้
3. น้ำตกตาดฟ้า	17. เขตห้ามล่าสัตว์ป่าหนองแวง	3. ปรางค์กู่	3. ศูนย์รวมผลิตภัณฑ์ผ้าขิด
4. อุทยานแห่งชาติป่าหินงาม	18. ผาเกิ้ง	4. ภูแฝด (รอยพระบาท)	4. บ้านค่าย (หมู่บ้านช้าง)
5. น้ำตกเทพพนา	19. อุทยานแห่งชาติไทรทอง	5. ภูพระ (พระเจ้าตื้อ)	5. ประเพณีรำผีฟ้า
6. น้ำตกเทพประทาน	20. อุทยานแห่งชาติภูแลนคา	6. ใบเสมา (วัดกุดโง้ง)	6. หมู่บ้านชาวบน
7. เขตรักษาพันธุ์สัตว์ป่าภูเขียว	21. บึงละหาน	7. สระหงส์	
8. ทุ่งกะมัง	22. ถ้ำผามอง	8. กู่แดง	
9. เขื่อนจุฬาภรณ์	23. ภูตะเภา	9. พระธาตุหนองสามหมื่น	
10. สวนรุกขชาติน้ำผุดทัพลาว	24. เขื่อนห้วยกุ่ม	10. พระใหญ่และใบเสมา วัดคอนสวรรค์	
11. น้ำผุดนาวงเดือน	25. ถ้ำประกายเพชร	11. พระแท่นบัลลังก์	
12. น้ำผุดหินลาด	26. ถ้ำบนเขาพญาฝ่อ	12. พระธาตุกุดจอก	
13. ถ้ำแก้ว	27.ป่าโสใหญ่		
14. ถ้ำประทุม			

ข้อมูลด้านการท่องเที่ยวของจังหวัดชัยภูมิ

1. ทรัพยากรการท่องเที่ยว

จังหวัดชัยภูมิ มีสถานที่ท่องเที่ยวเป็นจำนวนมาก ประกอบด้วยแหล่งท่องเที่ยวทางธรรมชาติ แหล่งท่องเที่ยวทางโบราณคดี แหล่งท่องเที่ยวทางศาสนาและวัฒนธรรมประเพณี ที่มีความสำคัญและได้รับความนิยมจากนักท่องเที่ยว ได้แก่

อนุสาวรีย์พระยาภักดีชุมพล ประดิษฐานที่วงเวียนศูนย์ราชการ ทางเข้าตัวเมืองชัยภูมิ ชาวเมืองชัยภูมิได้ร่วมกันสร้างขึ้นเพื่อเป็นอนุสรณ์แด่พระยาภักดีชุมพล (แล) ผู้ก่อตั้งเมือง ซึ่งชาวชัยภูมิเรียกว่า “เจ้าพ่อพญาแล”

ศาลเจ้าพ่อพญาแล ห่างจากตัวเมืองชัยภูมิประมาณ 2 กิโลเมตร ตั้งอยู่ติดกับบริเวณสวนสาธารณะหนองปลาเฒ่า เป็นที่สถิตดวงวิญญาณของพระยาภักดีชุมพล (แล) หรือเจ้าพ่อพญาแล ผู้ซึ่งเป็นศูนย์รวมจิตใจของชาวชัยภูมิ มีการจัดพิธีบวงสรวงดวงวิญญาณ และแห่บายศรีที่ยิ่งใหญ่ ถวายแด่เจ้าพ่อพญาแล ในงานบุญเดือนหกเป็นประจำทุกปี

<u>แหล่งท่องเที่ยวทางธรรมชาติ</u>

อุทยานแห่งชาติตาดโตน อยู่ห่างจากตัวเมือง 21 กิโลเมตร นักท่องเที่ยวนิยมมาเที่ยวน้ำตก น้ำตกตาดโตนประกอบด้วยลานหินที่กว้างใหญ่และมีน้ำตกไหลลดหลั่นเป็นชั้น ๆ สวยงาม มีน้ำไหลตลอดทั้งปี

อุทยานแห่งชาติภูแลนคา อยู่ห่างจากตัวเมืองจังหวัดชัยภูมิประมาณ 31 กิโลเมตร บนทางหลวงหมายเลข 2159 (ชัยภูมิ - หนองบัวแดง) พื้นที่ส่วนใหญ่เป็นเทือกเขาสูงสลับซับซ้อนกัน ทำให้มีอากาศที่เย็นสบายตลอดทั้งปี แหล่งท่องเที่ยวที่สำคัญ ได้แก่ จุดชมวิวภูแลนคา ผากล้วยไม้ หินปราสาท หินประตูโขลง จุดชมวิวยอป่า จุดชมวิวผาหัวนาค ป่าปรงพันปี

แหล่งท่องเที่ยวมอหินขาว อยู่ห่างจากตัวเมืองประมาณ 40 กิโลเมตร ประกอบด้วยกลุ่มหินทรายสีขาวซึ่งเกิดจากการสะสมของตะกอนทรายและดินเหนียวแข็งตัวกลายเป็นหิน ประกอบด้วยกลุ่มหินต่าง ๆ ได้แก่ เสาหิน 5 แท่ง กลุ่มหินเจดีย์ กลุ่มหินโขลงช้าง

อุทยานแห่งชาติป่าหินงาม อยู่ห่างจากตัวเมืองประมาณ 105 กิโลเมตร ตั้งอยู่บนเทือกเขาพังเหย มีอากาศเย็นสบายตลอดปี แหล่งท่องเที่ยวที่สำคัญ ได้แก่ ทุ่งดอกกระเจียว ผาสุดแผ่นดิน ป่าหินงาม น้ำตกเทพพนา น้ำตกเทพประทาน เขาพนมโดม โดยนักท่องเที่ยวนิยมมาท่องเที่ยวในห้วงเดือนมิถุนายนถึงสิงหาคม ซึ่งเป็นช่วงที่ดอกกระเจียวบานสวยและงดงาม

อุทยานแห่งชาติไทรทอง ตั้งอยู่บนเทือกเขาพังเหย อยู่ห่างจากตัวเมืองชัยภูมิประมาณ 70 กิโลเมตร บนทางหลวงหมายเลข 225 (ชัยภูมิ - นครสวรรค์) แหล่งท่องเที่ยวที่สำคัญ ได้แก่ ทุ่งบัวสวรรค์ (ทุ่งดอกกระเจียว) น้ำตกไทรทองน้ำตกชวนชม ผาพ่อเมืองจุดชมวิวเขาพังเหย หินเทิน โดยนักท่องเที่ยวนิยมมาท่องเที่ยวในห้วงเดือนมิถุนายนถึงสิงหาคม ซึ่งเป็นช่วงที่ดอกบัวสวรรค์บาน โดยนักท่องเที่ยวที่นิยมการท่องเที่ยวเชิงผจญภัยให้ความนิยมอย่างสูง

เขตรักษาพันธุ์สัตว์ป่าภูเขียว ห่างจากตัวเมืองประมาณ 130 กิโลเมตร ครอบคลุมพื้นที่ป่าในเขตอำเภอคอนสาร เกษตรสมบูรณ์ และหนองบัวแดง มีพื้นที่ประมาณ 1,125,000 ไร่ ดูแลด้านการอนุรักษ์สัตว์ป่า

การเพาะเลี้ยงและการขยายพันธุ์สัตว์ป่า เช่น ไก่ฟ้าพญาลอ นกยูง เก้ง กวาง และเนื้อทราย เป็นต้น เหมาะสำหรับผู้สนใจศึกษาธรรมชาติอย่างใกล้ชิด สถานที่น่าสนใจในเขตรักษาพันธุ์สัตว์ป่าภูเขียว ได้แก่ ทุ่งกะมัง ภูคิ้ง บึงแปน

เขื่อนจุฬาภรณ์ (เขื่อนน้ำพรม) จากตัวเมืองชัยภูมิใช้เส้นทางชัยภูมิ - ชุมแพ (ทางหลวงหมายเลข 201) และทางหลวงหมายเลข 2055 (อำเภอคอนสาร) รวมระยะทาง 120 กิโลเมตร เป็นลักษณะเขื่อนอเนกประสงค์ในความดูแลของการไฟฟ้าฝ่ายผลิตแห่งประเทศไทย (กฟผ.) โดยใช้ประโยชน์ในการผลิตพลังงานไฟฟ้าและยังอำนวยประโยชน์ในด้านชลประทานบริเวณเขื่อนมีทิวทัศน์ที่งดงาม อากาศเย็นสบายตลอดปี

<u>แหล่งท่องเที่ยวทางศาสนาและโบราณคดี</u>

พระปรางค์กู่ เป็นโบราณสถาน ตั้งอยู่ที่ถนนบรรณาการ บ้านหนองบัว ตำบลในเมือง อำเภอเมืองชัยภูมิ จังหวัดชัยภูมิ มีฐานสี่เหลี่ยม สร้างด้วยศิลาแลงวางซ้อนกันจากฐานถึงยอด ภายในบรรจุพระพุทธรูปดินเผา เชื่อกันว่าเป็นอโรยาศาล (โรงพยาบาล) ในสมัยก่อน

ประวัติ

พระปรางค์กู่สร้างโดย "พระไภษชัยคุรุไวฑูรย์ประภา" เมื่อ พ.ศ. 1724–1761 หรือ พุทธศตวรรษที่ 18 ในสมัยอาณาจักรขอม ในรัชกาลพระเจ้าชัยวรมันที่ 7 โดยสร้างเป็นปรางค์ศิลาแลงทั้งหลัง มีประตูเข้าทางทิศตะวันออก มีกำแพงรูปสี่เหลี่ยมล้อมรอบ ภายในพระปรางค์กู่มีพระพุทธรูปปางมารวิชัยที่เคลื่อนย้ายมาจากที่อื่นประดิษฐานอยู่ มีเศียรเทวดาอิทธิพลศิลปะขอม ทับหลังที่กรอบประตูสลักเป็นรูปไตรรัตนมหายาน มีความหมายถึงพระพุทธเจ้าทรงมีความรู้การแพทย์ ทำให้ประชาชนมีความสุขและไม่มีโรคปรางค์กู่มีแผนผังและลักษณะแบบเดียวกันกับอาคารที่เชื่อกันว่าเป็นอโรคยาศาล มีข้อความว่าให้อยู่ใต้พระบารมีของพระพุทธเจ้าผู้ทรงการแพทย์ คือ พระไภษชัยคุรุไวฑูรย์ประภา ผู้ประทานความสุขเกษมและความไม่มีโรคให้แก่ประชาชน ปัจจุบันเป็นโบราณสถานที่สำคัญและมีสภาพสมบูรณ์ที่สุดแห่งหนึ่งในจังหวัดชัยภูมิ และยังเป็นที่เคารพของคนในจังหวัดชัยภูมิเป็นอย่างสูงอีกด้วย

ลักษณะทั่วไป

ปรางค์กู่เป็นโบราณสถานอีกแห่งหนึ่ง ที่มีแผนผังและลักษณะเหมือนกับโบราณสถานที่ได้พบหลักฐานว่าเป็นอโรคยาศาล ที่สร้างขึ้นในพุทธศตวรรษที่ 18 ก็คือ มีองค์ประธานอยู่ตรงกลาง 1 องค์ บรรณาลัยด้านหน้า 1 หลัง ล้อมด้วยกำแพงซึ่งมีโคปุระเฉพาะด้านหน้าทั้งหมด ก่อด้วยอิฐศิลาแลงยกเว้นกรอบประตูหน้าต่าง ทับหลังเสาประดับล้วนเป็นหินทราย หันหน้าไปทางทิศตะวันออก ทิศตะวันออกเฉียงเหนือของปรางค์มีสระน้ำ 1 สระ ยังคงสภาพสมบูรณ โดยเฉพาะองค์ประธานซึ่งมีผังเป็นรูปสี่เหลี่ยมจัตุรัสขนาด 5 เมตร ย่อมุมไม้สิบสอง ด้านหน้ามีประตูทำเป็นมุขยื่นออกมา ผนังปรางค์อีก 3 ด้านเป็นประตูหลอก จำหลักภาพตรงกลางเป็นพระพุทธรูปประทับนั่งปางสมาธิ ซึ่งจับท่อนพวงมาลัยไว้ด้วยมือทั้งสองข้าง ด้านข้างทางซ้ายและขวาจำหลักรูปพระโพธิสัตว์อวโลกิเตศวร 4 กร กับรูปนางปรัชญาปารมิตา ด้านหน้ามีทับหลังเช่นกัน สันนิษฐานว่าสลักเป็นภาพเดียวกัน แต่ปัจจุบันลบเลือนมาก ที่ช่องประตูหลอกด้านทิศเหนือยังมีพระพุทธรูปศิลาปางสมาธิ ศิลปะแบบทวาราวดี ขนาดสูง 1.75 เมตร หน้าตักกว้าง 7.5 เมตร ประดิษฐานอยู่ 1 องค์ ซึ่งเป็นของที่เคลื่อนย้ายมาจากที่อื่น

ส่วนประกอบต่าง ๆ ของโบราณสถาน

1.ซุ้มโคปุระ คือ ที่อยู่ของพาหนะของเทพเจ้าที่รักษาพระองค์ มีเทพประจำ 8 ทิศ

2.ปรางค์ประธาน มีพระพุทธรูปปางสมาธิอยู่ด้านใน มีเศียรที่ทำการสร้างขึ้นมาใหม่

3.บรรณาลัย เป็นที่เก็บยาอยู่ขวามือของโบราณสถาน มีแท่นรูปเคารพ (แท่นโยนี) อยู่ข้างใน

4.กำแพงล้อมปรางค์และประตูซุ้มทางเข้า-ออก

5.บ่อน้ำ

หลักฐานที่พบ

ทิศตะวันออกเฉียงเหนือของปรางค์มีสระน้ำ 1 สระ ยังคงมีสภาพสมบูรณ์ดีเป็นอย่างมาก โดยเฉพาะองค์ประธานซึ่งมีแผนผังเป็นรูปสี่เหลี่ยมจัตุรัส ขนาด 5 เมตร ย่อมุมไม้สิบสองด้านหน้ามีประตูทำเป็นมุขยื่นออกมา ผนังปรางค์มี 3 ด้าน เป็นประตูหลอก จำหลักภาพตรงกลางเป็นพระพุทธรูปปางสมาธิเหนือกาล ซื่อถือพวงมาลัยไว้ด้วยมือทั้งสองข้าง ด้านข้างทางซ้ายและขวาจำหลักรูปพระโพธิสัตว์อวโลกิเตศวร 4 กร กับรูปนางปรัชญาปารมิตา ด้านหน้ามีทับหลังเช่นกัน สันนิษฐานว่าสลักเป็นภาพเดียวกัน แต่ปัจจุบันลบเลือนไปมากที่ช่องประตูหลอกด้านทิศเหนือยังมีพระพุทธรูปศิลา ศิลปะแบบทวาราวดี ขนาดสูง 1.75 เมตร หน้าตักกว้าง 7.5 เมตร ประดิษฐานอยู่ 1 องค์ ซึ่งเป็นของที่เคลื่อนย้ายมาจากที่อื่น

ภาพสลักที่สำคัญของโบราณสถาน

1.ภาพพระโพธิสัตว์อวโรกิเตศวร 4 กร

2.ปรางค์ประธานจะมีหน้ากาล ด้านบนสลักภาพพระพุทธรูปปรางค์สมาธิ

3.ทัพหลังมุขด้านทิศเหนือของปราสาทประธาน สันนิษฐานว่าเป็นภาพพระรัตนไตรมหายาน

4.ภาพพุทธประวัติตอนเจ้าชายสิทธัตถะ เสด็จออกมามหาภิเนษกรมณ์ที่หน้าบันด้านทิศตะวันตกของบรรณาลัย

งานประจำปี

จะจัดขึ้นเมื่อตรงกับ ขึ้น 13-15 ค่ำ เดือน 5 ของทุกปี โดยบริเวณที่จัดอยู่ ณ ลานกว้างรอบๆ องค์พระธาตุปรางค์กู่ ในงานจะมีทั้งมหรสพ แสง สี เสียง เครื่องเล่นต่างๆ เป็นต้น

การเดินทาง

ตั้งอยู่ที่ถนนบรรณาการ บ้านหนองบัว ตำบลในเมือง อำเถอเมือง อำเภอเมืองชัยภูมิ อยู่ห่างจากตัวจังหวัดประมาณ 3 กิโลเมตร จากจังหวัดชัยภูมิมาตามทางหลวงหมายเลข 202 ประมาณ 1 กิโลเมตรจะมีทางแยกเลี้ยวขวาเข้าปรางค์กู่ตามทางหลวงหมายเลข 2158 เป็นระยะทางประมาณ 2 กิโลเมตร โดยจะเห็นวัดชื่อว่าวัดปรางค์กู่

วัดพระพุทธบาทภูแฝด ตั้งอยู่ที่ตำบลนาเสียว อำเภอเมือง จังหวัดชัยภูมิ ห่างจากตัวเมืองประมาณ 23 กิโลเมตร เส้นทางเดียวกับวัดศิลาอาสน์ ภูพระ โดยใช้เส้นทางหลวงหมายเลข 201 (ชัยภูมิ-แก้งคร้อ) เป็นเนินเขาเตี้ย ๆ มีรอยพระพุทธบาทในก้อนหิน คล้ายพระพุทธบาทที่จังหวัดสระบุรี ทางเข้าวัดทั้งสองข้างทางมีต้นไม้เรียงรายตลอดแนว นอกจากนี้ โดยผู้ที่สนใจสักการะศาสนสถาน ในจังหวัดชัยภูมิยังมีอีกหลายแห่งด้วยกัน คือ พระพุทธบาทเขายายหอม ตั้งอยู่บนลานหินยอดภูเขายายหอม ในเทือกเขาพังเหย ในบริเวณวัดพระพุทธบาทเขายายหอม ตำบลนายางกลัก อำเภอเทพสถิต พบเมื่อปี พ.ศ. 2412 เป็นรอยพระพุทธบาทข้างซ้าย ประทับลึกลงไปในลานหินสีแดง ขนาดกว้าง 75 เซนติเมตร ยาว 180 เซนติเมตร ลึก 45 เซนติเมตร ปลายรอบพระพุทธบาทหันเยื้องไปทางทิศอาคเนย์ อยู่ห่างจากตัวอำเภอเทพสถิต ไปทางทิศตะวันออกเฉียงเหนือ ประมาณ 65 กิโลเมตร พระธาตุหนองสาม

หมื่น ตั้งอยู่ที่วัดพระธาตุหนองสามหมื่น บ้านแก้ว ตำบลบ้านแก้ว อำเภอภูเขียว เป็นเจดีย์ก่อด้วยอิฐ ฉาบปูน ย่อมุมไม้สอบสอง ตั้งอยู่บนฐานเขียวรูปสี่เหลี่ยมจัตุรัส กว้างประมาณ 13.30 เมตร มีบันไดทางขึ้นสามด้าน บันไดกว้างประมาณ 4.90 เมตร มีห้าขั้น มีลานทักษิณรอบองค์เจดีย์ ถัดขึ้นไปเป็นฐานเขียง รอบรังฐานบัวขององค์เรือนธาตุเป็นฐานบัวคว่ำบัวหงาย มีเส้นลวด บัวคั่นกลางองค์เรือนธาตุบนมีซุ้มจรนำอยู่ทั้งสี่ทิศ ภายในซุ้มจรนำด้านทิศเหนือประดิษฐานพระพุทธรูปปางรำพึง เช่นเดียวกับทิศตะวันตก ส่วนซุ้มด้านทิศตะวันออกและทิศใต้เป็นพระพุทธรูปปางลีลา ลักษณะพุทธศิลป์มีอิทธิพลของศิลปะล้านช้างปะปนอยู่ทั้งส่วนพระพักตร์ และเครื่องทรง เหนือเรือนธาตุทำย่อเก็จไม้ยี่สิบ มีสถูปขนาดเล็กอยู่ทั้งสี่ทิศ ส่วนยอดเจดีย์มีลักษณะเป็นรูปสี่เหลี่ยม ตรงกลางป่องออกเล็กน้อย ยอดปลายเรียว สันนิษฐานว่ามีอายุอยู่ประมาณพุทธศตวรรษที่ 21-22 ตั้งอยู่ที่ ตำบลนาเสียว ห่างจากตัวเมืองประมาณ 23 กิโลเมตร เส้นทางเดียวกับวัดศิลาอาสน์ ภูพระ

วัดสระหงษ์ ตั้งอยู่ที่ตำบลนาเสียว ห่างจากตัวเมือง 12 กิโลเมตร ตามทางหลวงหมายเลข 2051 มีทางแยกเข้าทางเดียวกับไปอ่างเก็บน้ำช่อระกา บริเวณวัดเป็นลาดหินเนินเขา มีหินก้อนหนึ่งรูปร่างคล้ายหงส์ ซึ่งเกิดขึ้นเองตามธรรมชาติ ถัดจากศาลาวัดไปด้านหลังมีสระน้ำโบราณกว้างประมาณ 10 เมตร มีน้ำตลอดปีห่างจากตัวเมืองชัยภูมิไปทางทิศเหนือ ประมาณ 12 กม. ตามทางหลวงหมายเลข 2051ทางด้านซ้ายมือ (ทางแยกเข้าอ่างเก็บน้ำช่อระกา) เป็นสระโบราณอยู่กลางเนินเขา เตี้ย ๆ กว้างประมาณ 5 วา ห่างจากสระนี้ประมาณ 3 เมตร อีกสถานที่หนึ่งที่อยู่ใกล้กันคือภูพระ โดยเป็นส่วนหนึ่งของภูแลนคา ซึ่งเป็นภูเขาหินทราย ขาว บริเวณที่ตั้งของภูพระนี้มีความสูงจากระดับน้ำทะเล ประมาณ 210 เมตร ลักษณะทั่วไปเป็นเพิงผาหิน ที่ผนัง ภูพระจำหลักเป็นพระพุทธรูปหลายองค์รวมทั้งหมดมี 9 องค์ มีองค์หนึ่งซึ่งมีขนาดใหญ่มาก ชาวบ้านเรียกกันว่า "พระเจ้าองค์ตื้อ" นั่งขัดสมาธิราบ พระหัตถ์ขวาวางอยู่ที่ พระเพลา พระหัตถ์ซ้ายวางพาดอยู่ที่พระชงฆ์ หน้าตัก กว้าง 5 ฟุต สูง 7 ฟุต เป็นพระพุทธรูปสมัยอู่ทองหรือ เขมรตอนปลาย มีอายุราวพุทธศตวรรษที่ 18-19 ร่วมสมัยกับกรุงศรีอยุธยาตอนต้น สันนิษฐานว่าอาจจะสร้างขึ้น ในสมัยเดียวกับปรางค์กู่ก็เป็นได้ กรมศิลปากรได้ประกาศขึ้นทะเบียนเป็นโบราณสถานโบราณวัตถุ เมื่อวันที่ 8 มีนาคม 2478 เป็นต้นมา ภายหลังได้กำหนดขอบเขตที่ดินเป็นเขตโบราณสถานไว้เพื่อป้องกันมิให้มีการทำลาย โบราณสถานต่าง ๆ ที่ขึ้นทะเบียนในจังหวัดด้วย บริเวณแห่งนี้เดิมเคยเป็นที่ปฏิบัติธรรมของพระเกจิอาจารย์ต่าง ๆ เช่น พระอาจารย์มั่น พระอาจารย์ฝั้น และหลวงปู่แหวน แต่เดิมมีสภาพเป็นป่าทึบเหมาะแก่การปฏิบัติธรรมอย่างยิ่ง ในทุก ๆ ปีจะมีผู้คนจากทั่วทุกสารทิศขึ้นไป กราบไหว้พระเจ้าองค์ตื้อในวันขึ้น 13-15 ค่ำ เดือน 5 เป็นจำนวนมาก เนื่องจากผู้คนเลื่อมใสศรัทธาในความศักดิ์สิทธิ์ และเชื่อกันว่า หากบนบานต่อพระเจ้าองค์ตื้อแล้วจะได้ในสิ่งที่ปรารถนา ทั้งยังสามารถรักษาคนป่วยให้หายได้ นอกจากนี้ยังมีการจัดงานนมัสการขึ้นทุกปีโดยเริ่มในวันขึ้น 14 ค่ำ เดือน 5 รวม 3 วัน ห่างจากตัวเมือง 12 กิโลเมตร บริเวณวัดเป็นลาดหินเนินเขา มีหินก้อนหนึ่งรูปร่างคล้ายหงส์ ซึ่งเกิดขึ้นเองตามธรรมชาติ ถัดจากศาลาวัดไปด้านหลังมีสระน้ำโบราณกว้างประมาณ 10 เมตร มีน้ำตลอดปี

วัดศิลาอาสน์ (ภูพระ) ตั้งอยู่ที่ ตำบลนาเสียว อำเภอเมือง จังหวัดชัยภูมิ ห่างจากตัวเมือง ประมาณ 12 กิโลเมตร เป็นแหล่งท่องเที่ยวที่สำคัญอีกแห่งหนึ่งของชัยภูมิ ภายในบริเวณวัดเงียบสงบ มีผาหินซึ่งมีภาพจำหลักกลุ่มพระพุทธรูปทั้งหมด 9 องค์ อันเป็นที่มาของชื่อ ภูพระ มีพระพุทธรูปองค์ใหญ่ประทับนั่งขัดสมาธิ ชาวบ้านเรียก “พระเจ้าองค์ตื้อ” ซึ่งเป็นที่เคารพศรัทธาของชาวชัยภูมิและในพื้นที่ ใกล้เคียงมาช้านาน ใกล้กันมีพระพุทธรูป

อีก 7 องค์ จำหลักรอบเสาหินทราย พระพุทธรูปทั้งหมดเป็นพระพุทธรูปโบราณมีพุทธลักษณะแบบพระพุทธรูปอู่ทอง มีอายุราวศตวรรษที่ 18-19 กรมศิลปากรได้ประกาศขึ้นทะเบียนเป็นโบราณสถาน - โบราณวัตถุ

พระเจ้าองค์ตื้อ พระพุทธรูปองค์ใหญ่ หน้าตักกว้าง 5 ฟุต สูง 7 ฟุต (ตื้อ แปลว่า สิบ ซึ่งสันนิษฐานว่าเป็นพระชาติหนึ่งของพระพุทธเจ้า) มีความเชื่อกันว่า พระเจ้าองค์ตื้อ มีความศักดิ์สิทธิ์ และสามารถดลบันดาลให้ประสบผลสำเร็จในสิ่งที่ปรารถนาได้ ด้านหน้ามีพระพุทธรูปหินทรายสีดำขนาดเล็กสูง 7 นิ้ว ลักษณะเดียวกันอยู่ข้างหน้า 1 องค์พระพุทธรูปองค์เล็ก อีก 7 องค์ จำหลักรอบเสาหินทราย ประทับนั่งเรียงแถวปางสมาธิ 5 องค์ ปรางเดียวกับพระเจ้าองค์ตื้อ 2 องค์บ่อน้ำศักดิ์สิทธิ์ที่ตั้งอยู่ด้านหลังพระพุทธรูป มีน้ำตลอดทั้งปี และนำน้ำมาประกอบพิธีสำคัญของประเทศในโอกาสสำคัญ ๆ

นอกจากนั้นใกล้บริเวณลานหินยังพบเป็นรอยพระบาท ทุกปีพุทธศาสนิกชนจากทั่วประเทศและ มีความเชื่อศักดิ์สิทธิ์จะเดินทางมานมัสการพระเจ้าองค์ตื้อที่ภูพระ และประกอบพิธีรำผีฟ้า เพื่อบวงสรวง เชื่อว่ารักษาผู้ป่วยหาย หรือบนบานขอพรได้สำเร็จ ซึ่งประกอบพิธีในวันขึ้น 1 ค่ำ เดือน 3 และวันขึ้น 13-15 ค่ำ เดือน 5 ของทุกปี

การเดินทาง

จากตัวเมืองชัยภูมิไปตามทางหลวงหมายเลข 201 (ชัยภูมิ-ภูมิเขียว) ประมาณ 12 กิโลเมตร เลี้ยวซ้ายตามเส้นทางนาเสียว-ห้วยชัน ประมาณ 5 กิโลเมตร และเลี้ยวซ้ายเข้าวัด 1 กิโลเมตร

ที่มา

ใบเสมาบ้านกุดโง้ง ห่างจากตัวเมืองชัยภูมิไปตามทางหลวงหมายเลข 202 ประมาณ 20 กิโลเมตร อยู่ภายในบริเวณโรงเรียนวัดกุดโง้ง ตำบลบุ่งคล้า เป็นใบเสมาหินทรายศิลปะทวารวดีอายุราวพุทธศตวรรษที่ 12 - 13 ส่วนมากมีลักษณะเป็นแผ่นใหญ่ ความสูง 1 - 2 เมตร ลวดลายที่ปรากฏเป็นเรื่องราวทางพุทธศาสนาเล่าเรื่องชาดกตอนต่าง ๆ หรือเป็นภาพรูปเคารพ เช่น ภาพพระโพธิสัตว์ประทับยืนบนดอกบัว ภาพพระพุทธเจ้าประทับนั่งบนบัลลังก์ใต้ต้นโพธิ์ นับเป็นกลุ่มเสมาที่สวยงามแห่งหนึ่งในภาคตะวันออกเฉียงเหนือ

วัดชัยภูมิพิทักษ์ (วัดผาเกิ้ง) อยู่ห่างจากตัวเมืองประมาณ 36 กิโลเมตร ริมทางหลวงหมายเลข 2159 (ชัยภูมิ - หนองบัวแดง) ผาเกิ้งเป็นส่วนหนึ่งของภูแลนคา เป็นหน้าผาสูงคล้ายพระจันทร์เสี้ยวยื่นออกมา ชาวบ้านจึงเรียกว่า ผาเกิ้ง ซึ่งหมายถึงพระจันทร์ในภาษาอีสาน เป็นที่ประดิษฐานพระพุทธรูปชัยภูมิพิทักษ์ ซึ่งเป็นพระพุทธรูปปางประทับยืนองค์ใหญ่สูง 14 เมตร ด้านหน้าองค์พระเป็นจุดชมวิวที่สวยงามมองเห็นทัศนียภาพ ได้กว้างไกล นอกจากนี้ ในบริเวณวัดยังมีพระบรมธาตุผาเกิ้งและพิพิธภัณฑ์วัตถุโบราณให้นักท่องเที่ยวได้ชมด้วย

พระพุทธรูปใหญ่สมัยทวารวดี ประดิษฐานอยู่ภายในวัดคอนสวรรค์ ห่างจากตัวเมืองชัยภูมิประมาณ 45 กิโลเมตร เป็นพระพุทธรูปหินแกะสลักปางประทับยืนองค์ใหญ่ศิลปะทวารวดี สร้างด้วยศิลาแลงเป็นพระพุทธรูปคู่บ้านคู่เมืองนครกาหลงมาแต่โบราณ สูงประมาณ 3 เมตร 1 องค์ กับองค์เล็กขนาดครึ่งหนึ่งขององค์ใหญ่อีก 2 องค์ สันนิษฐานว่าคงจะสร้างขึ้นในสมัยขอมเรืองอำนาจ ชาวบ้านเรียกว่า “หลวงพ่อใหญ่” เป็นที่เคารพสักการะของชาวชุมชนคอนสวรรค์ นอกจากนี้ภายในวัดยังพบใบเสมาหินทรายขนาดใหญ่จำหลักภาพชาดกรวมทั้งจารึกอักษรมอญศตวรรษที่ 14 เก็บรักษาอยู่เป็นจำนวนมาก

พระธาตุหนองสามหมื่น ตั้งอยู่ที่บ้านแก้ง อำเภอภูเขียวห่างจากตัวเมืองชัยภูมิประมาณ 85 กิโลเมตร เป็นโบราณสถานที่มีลักษณะสวยงามและสมบูรณ์ที่สุดองค์หนึ่ง สันนิษฐานว่าสร้างขึ้นราวพุทธศตวรรษที่ 21 - 22

ในสมัยพระไชยเชษฐาธิราชแห่งราชอาณาจักรลาวจากลักษณะทางด้านสถาปัตยกรรมและศิลปกรรมที่ปรากฏเกิดจากการผสมผสานกันระหว่างศิลปะล้านนา ล้านช้าง และอยุธยา พระธาตุหนองสามหมื่นมีลักษณะเป็นเจดีย์ย่อมุมไม้สิบสองภายในองค์พระธาตุบรรจุพระบรมสารีริกธาตุของพระพุทธเจ้า ชาวบ้านจะร่วมกันจัดงานนมัสการห่มผ้าพระธาตุหนองสามหมื่นเป็นประจำทุกปี ในวันขึ้น 15 ค่ำ เดือน 5

พระแท่นบัลลังก์ ประดิษฐานอยู่ที่บ้านแท่น ห่างจากตัวเมืองชัยภูมิประมาณ 75 กิโลเมตร เป็นแท่นหินเก่าแก่สมัยโบราณ ขนาดกว้าง 1 คืบ 9 นิ้ว ยาว 1 ศอก 11 นิ้ว สูง 1 ศอก 6 นิ้ว มีหินลูกนิมิต และหินคล้ายใบเสมาฝังประจำอยู่ 8 ทิศ สันนิษฐานว่า เป็นแท่นหินรองรับพระพุทธรูปองค์ประธานในอุโบสถ ชาวบ้านถือว่าเป็นแท่นหินศักดิ์สิทธิ์

พระธาตุชัยภูมิ อรุณธรรมสถาน ในสังฆราชูปถัมภ์ ศูนย์การพัฒนาคุณธรรม จริยธรรม บ้านภูสองชั้น ตำบลเก่าย่าดี อำเภอแก้งคร้อ จังหวัดชัยภูมิ เป็นสถานปฏิบัติธรรมในดำริของพระเดชพระคุณ พระธรรมสิริชัย เจ้าอาวาสวัดอรุณราชวราราม ได้ดำเนินการก่อสร้างตั้งแต่ ปี 2550 บนพื้นที่กว่า 60 ไร่ เหมาะสำหรับปฏิบัติธรรม เนื่องจากมีความสงบ อากาศเย็น และร่มรื่น

<u>เทศกาลการท่องเที่ยวที่สำคัญและปฏิทินกิจกรรมการส่งเสริมการท่องเที่ยวของจังหวัด</u>

ประเพณีแห่นาคโหด จัดอยู่ที่วัดตาแขก บ้านโนนเสลา อำเภอภูเขียว จัดในช่วงเดือนหกตามจันทรคติของไทย เป็นประเพณีที่ทดสอบความอดทนของบุตรชาย โดยชาวบ้านจะหามนาคที่นั่งอยู่บนแคร่ไม้ไผ่ พร้อมกับโยนและเขย่าแคร่ไม้ไผ่อย่างรุนแรงเดินรอบหมู่บ้าน เพื่อทดสอบความอดทน และความตั้งใจของนาคที่อยู่บนแคร่ ที่จะบวชทดแทนคุณบิดามารดา

ประเพณีบุญกระธูป อำเภอหนองบัวแดง จัดงานในช่วงเดือนตุลาคมเป็นประเพณีที่ชาวบ้านร่วมแรงร่วมใจกันสร้างกระธูป ซึ่งกระธูปที่ใช้ต้องผ่านการขยี้กาบมะพร้าวจนร่วงออกมาเป็นผง แล้วพันด้วยกระดาษสีหรือกระดาษแก้ว ประดับตกแต่งอย่างงดงาม ก่อนที่จะนำไปถวายเป็นพุทธบูชาเพื่อจุดในวันออกพรรษาทุกปี

ประเพณีตีคลีไฟ บ้านหนองเขื่อง อำเภอเมืองชัยภูมิ จัดขึ้นในช่วงเดือน พฤศจิกายน-ธันวาคม หลังว่างเว้นจากฤดูเก็บเกี่ยวเป็นประเพณีกีฬาพื้นบ้านโบราณ มีขึ้นในช่วงค่ำหลังวันออกพรรษาชาวบ้านจะใช้ลูกคลีไฟที่ทำจากไม้จากต้นหนุนแห้งตัดเป็นท่อนแล้วเผาไฟจนกลายเป็นถ่านทีมใดที่สามารถตีลูกคลีไฟเข้าประตูของฝ่ายตรงข้ามมากกว่าจะเป็นฝ่ายชนะ

งานเจ้าพ่อพญาแลและงานกาชาด จัดขึ้นระหว่างวันที่ 12 - 20 มกราคมของทุกปี ที่บริเวณสนามหน้าศาลากลางจังหวัดและวงเวียนอนุสาวรีย์เจ้าพ่อพญาแล ในงานประกอบด้วยพิธีบวงสรวงและถวายบายศรีแด่เจ้าพ่อพญาแล พิธีถวายช้าง และชมขบวนแห่ของดีอำเภอต่าง ๆ รวมทั้งการออกร้านจัดนิทรรศการของหน่วยงานต่าง ๆ การประกวดแข่งขันผลิตผลทางการเกษตร การประกวดสุดยอดเมืองชัยภูมิ และการแสดงมหรสพสมโภชน์ตลอด 9 วัน 9 คืน

งานบุญเดือนหก งานบุญเดือนหกถวายบายศรีเจ้าพ่อพญาแล จัดงานในวันจันทร์แรกของเดือนหก และถวายบายศรีที่ยิ่งใหญ่ในวันพุธแรกของเดือนหก เป็นงานประเพณีถวายสักการะเจ้าพ่อพญาแลโดยชาวเมืองชัยภูมิ จัดขบวนแห่งบายศรีที่สวยงามจากทุกอำเภอทั้งจังหวัด พร้อมใจกันมาสักการะแด่ดวงวิญญาณเจ้าพ่อพญาแล และการแสดงมหรสพสมโภชน์ตลอด 9 วัน 9 คืน

งานบุญเดือนสี่ประเพณีไทคอนสาร จัดงานในช่วงเดือนมีนาคม - เมษายน อำเภอคอนสารร่วมกับภาครัฐ เอกชนและประชาชน ร่วมกันจัดงาน ณ ที่ว่าการอำเภอคอนสารและวัดเจดีย์ เพื่ออนุรักษ์สืบสาน ฟื้นฟูประเพณีภูมิปัญญาท้องถิ่นอันดีงาม มีการแสดงศิลปวัฒนธรรมท้องถิ่น เช่น การแข่งขันโหนลม เก็บหมากการแข่งขันสะบ้า เป็นต้น

<u>แหล่งผลิตสินค้าพื้นเมืองหรือของฝาก</u>

หมู่บ้านทอผ้าไหมบ้านเขว้า ผ้าไหมมัดหมี่อำเภอบ้านเขว้า เป็นชุมชนที่มีการทอผ้าไหมที่มีชื่อเสียงเป็นที่รู้จักกันมานานในหมู่ผู้นิยมผ้าไหมว่าเป็นผลิตภัณฑ์ที่มีเอกลักษณ์ของตนเองสืบต่อถ่ายทอดกันมาแต่โบราณ การทอผ้าไหมมัดหมี่ ชาวบ้านเขว้า ได้รับการถ่ายทอดมาจากบรรพชน นานกว่า 200 ปีเอกลักษณ์ของลายผ้าเป็นการสะท้อนความเป็นอยู่ และวิถีชีวิตของชุมชนที่เชื่อมโยงกับสิ่งแวดล้อมของชุมชนก่อให้เกิดจินตนาการคิดค้นออกมาเป็นลวดลายต่างๆบนผืนผ้าถ่ายทอดกันมาจนถึงปัจจุบัน

แหล่งทอผ้าขิดบ้านโนนเสลา อำเภอภูเขียว เป็นแหล่งทอผ้าขิดแหล่งใหญ่ที่สุดของชัยภูมิ ชาวบ้านโนนเสลาสืบทอดการทอผ้าขิดมาแต่ครั้งปู่ย่าตายาย โดยทอผ้าใช้เองแทบทุกครัวเรือน มีการตั้งกลุ่มและได้พัฒนาลวดลาย สีสัน ผลิตภัณฑ์ให้สอดคล้องกับความต้องการของตลาด มีจำหน่ายทั้งผ้าฝ้ายมัดหมี่ ผ้าขิดไหม ผ้าคลุมไหล่ ผ้าปูโต๊ะ กระเป๋าผ้า และหมอนขิด

ศูนย์รวมไม้ดัดบ้านแข้ อำเภอภูเขียว เป็นแหล่งผลิตไม้ดัดที่ใหญ่ที่สุดในภาคตะวันออกเฉียงเหนือ การทำไม้ดัดเป็นอาชีพของชาวบ้านแข้โดยเฉพาะ โดยนำไม้ประเภทข่อย มะสัง ตะโกที่มีอยู่มากในบริเวณนี้มาดัดให้มีรูปร่างลักษณะต่าง ๆ มากมายหลายขนาด เหมาะที่จะนำไปปลูกเป็นไม้ประดับและตกแต่งสวน

หม่ำชัยภูมิ เป็นการถนอมอาหารโดยใช้ภูมิปัญญาท้องถิ่นของชาวบ้านในอดีตที่ต้องเข้าป่าเพื่อหาของป่าและล่าสัตว์ ซึ่งต้องใช้เวลานานแรมเดือน โดยการนำเนื้อสัตว์ ผสมตับ ข้าวเหนียว กระเทียม เกลือ และบดให้ละเอียด แล้วบรรจุใส่ในกระเพาะหรือลำไส้ของสัตว์ เพื่อหมักหรือถนอมให้เก็บไว้ได้นาน สำหรับหม่ำชัยภูมิ มีทั้งหม่ำเนื้อ (เนื้อวัว) และหม่ำหมู (เนื้อหมู) การกินหม่ำ สามารถกินได้ทั้งแบบดิบ นำไปย่างหรือนำไปประกอบอาหารอื่น ๆ ก็ได้

2. ข้อมูลสนับสนุนบริการด้านการท่องเที่ยว

บริการขนส่งและอำนวยความสะดวกในการเข้าเมือง (ทางบก ทางน้ำ และทางอากาศ)

จังหวัดชัยภูมิห่างจากกรุงเทพฯ ประมาณ 330 กิโลเมตร โดยสามารถติดต่อกับจังหวัดต่าง ๆ ทั้งภายในภาคตะวันออกเฉียงเหนือ ภาคกลาง ภาคเหนือ และภายในจังหวัดได้โดยสะดวกทั้งทางรถยนต์และทางรถไฟ หากเดินทางโดยรถยนต์ จะใช้เส้นทางสายหลักของจังหวัด คือ ทางหลวงแผ่นดินหมายเลข 201 จุดแยกสีคิ้ว (จังหวัดนครราชสีมา) - จัตุรัส - เมืองชัยภูมิ - แก้งคร้อ - ภูเขียว - ชุมแพ (จังหวัดขอนแก่น) เป็นเส้นทางเชื่อมระหว่างภาคตะวันออกเฉียงเหนือตอนบนและตอนล่าง (กรุงเทพฯ สามารถเดินทางตามทางหลวงหมายเลข 1 ผ่านรังสิต วังน้อย จนถึงสามแยกจังหวัดสระบุรี แล้วเลี้ยวขวาไปตามทางหมายเลข 2 ผ่านอำเภอปากช่อง จะมีทางแยกซ้ายมือเข้าสู่ทางหลวงหมายเลข 201 พื้นที่อำเภอสีคิ้ว จังหวัดนครราชสีมา)

- การเดินทางสู่จังหวัดชัยภูมิโดยรถยนต์ จากกรุงเทพฯ ไปตามทางหลวงหมายเลข 1 (พหลโยธิน) ผ่านรังสิตวังน้อย จนถึงสามแยกจังหวัดสระบุรี เลี้ยวขวาไปตามทางหลวงหมายเลข 2 (มิตรภาพ) แล้วแยกซ้ายเข้าสู่ทางหลวงหมายเลข 201 ที่อำเภอสีคิ้ว เข้าสู่จังหวัดชัยภูมิ รวมระยะทางประมาณ 342 กิโลเมตร

จากจังหวัดนครราชสีมาใช้ทางหลวงหมายเลข 2 (ถนนสายมิตรภาพ) ผ่านตำบลเจ้าโฮหลังจากนั้นเลี้ยวซ้ายเข้าทางหลวงหมายเลข 205 ผ่านอำเภอโนนไทย ขับต่อไปจะเจอสี่แยกที่ตำบลบ้านกอก อำเภอจัตุรัส จากนั้นเลี้ยวซ้ายเข้าสู่ทางหลวงหมายเลข 201 เข้าสู่จังหวัดชัยภูมิ รวมระยะทางทั้งหมดประมาณ 119 กิโลเมตร

- การเดินทางสู่จังหวัดชัยภูมิโดยรถประจำทาง มีรถประจำทางธรรมดาและปรับอากาศของบริษัท ขนส่ง จำกัดและของเอกชน สายกรุงเทพฯ-ชัยภูมิ ออกจากสถานีขนส่งหมอชิต 2 ทุกวัน วันละหลายเที่ยว ใช้เวลาเดินทางประมาณ 5 ชั่วโมงครึ่ง

- **การเดินทางสู่จังหวัดชัยภูมิโดยรถไฟ** มีรถไฟออกจากสถานีหัวลำโพงไปยังชัยภูมิทุกวัน โดยต้องขึ้นรถขบวนที่เดินทางไปภาคตะวันออกเฉียงเหนือ เช่น ขบวนกรุงเทพฯ-หนองคาย แล้วลงที่สถานีบัวใหญ่ จากนั้นต่อรถโดยสารประจำทางไปอีก 51 กิโลเมตร

- **การเดินทางสู่จังหวัดชัยภูมิโดยเครื่องบิน** แม้จังหวัดชัยภูมิจะไม่มีท่าอากาศยาน แต่สามารถเลือกเที่ยวบนจากกรุงเทพฯ ไปลงที่จังหวัดนครราชสีมาหรือจังหวัดขอนแก่น จากนั้นเดินทางต่อด้วยรถโดยสารประจำทางไปยังจังหวัดได้

3. สถิติการท่องเที่ยวของจังหวัด

สถานการณ์ท่องเที่ยวภายในจังหวัดชัยภูมิ

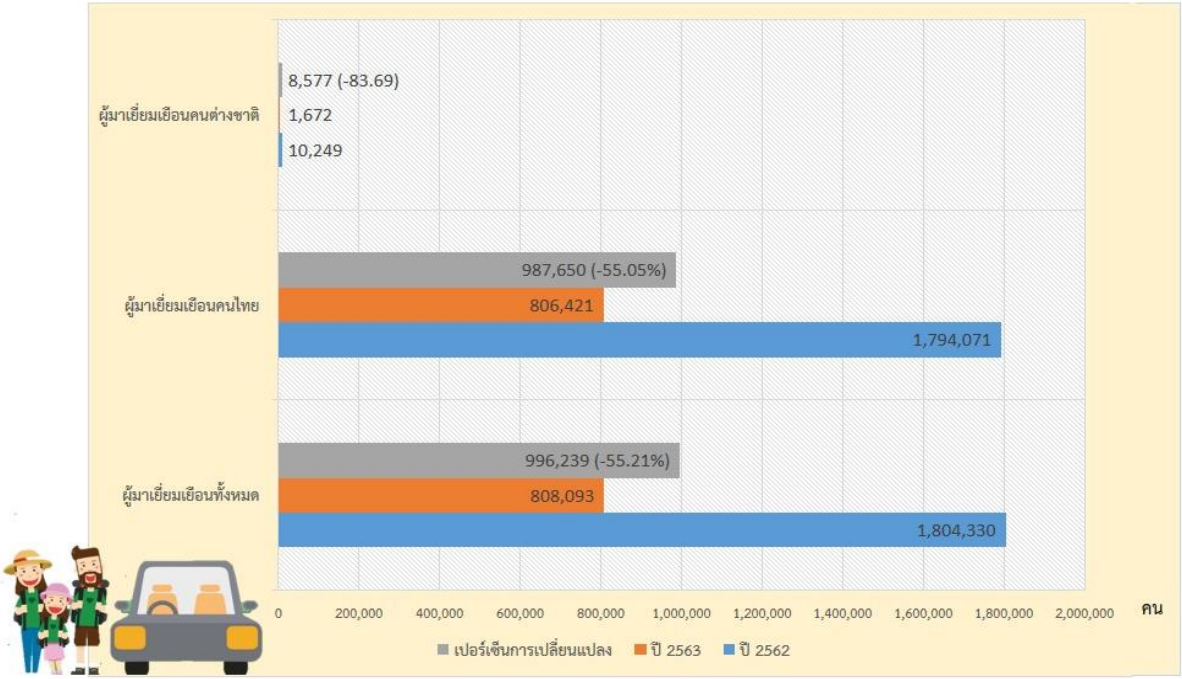

จำนวนนักท่องเที่ยวผู้เยี่ยมเยือนจังหวัดชัยภูมิ

จำนวนรายได้จากการท่องเที่ยวจังหวัดชัยภูมิ

4. ชุมชนท่องเที่ยว OTOP นวัตวิถี

ปี 2561 จังหวัดชัยภูมิ โดยสำนักงานพัฒนาชุมชนจังหวัดชัยภูมิ ได้รับการจัดสรรงบประมาณตามพระราชบัญญัติงบประมาณรายจ่ายเพิ่มเติม ประจำปีงบประมาณ พ.ศ. 2561 จำนวน 162,988,300 บาท (หนึ่งร้อยหกสิบสองล้านเก้าแสนแปดหมื่นแปดพันสามร้อยบาทถ้วน) ให้ดำเนินโครงการ “ชุมชนท่องเที่ยว OTOP นวัตวิถี” ซึ่งเป็นส่วนหนึ่งของการขับเคลื่อนการพัฒนาประเทศตามโครงการ “ไทยนิยม ยั่งยืน” โดยมีวัตถุประสงค์เพื่อมุ่งพัฒนาเศรษฐกิจฐานราก ส่งเสริมให้เกิดรายได้กับชุมชน ยกระดับคุณภาพชีวิตของประชาชนอย่างทั่วถึง และกระตุ้นเศรษฐกิจและสังคมภายในจังหวัดให้มีความเข้มแข็ง พื้นที่เป้าหมาย 16 อำเภอ 47 ตำบล 61 หมู่บ้าน

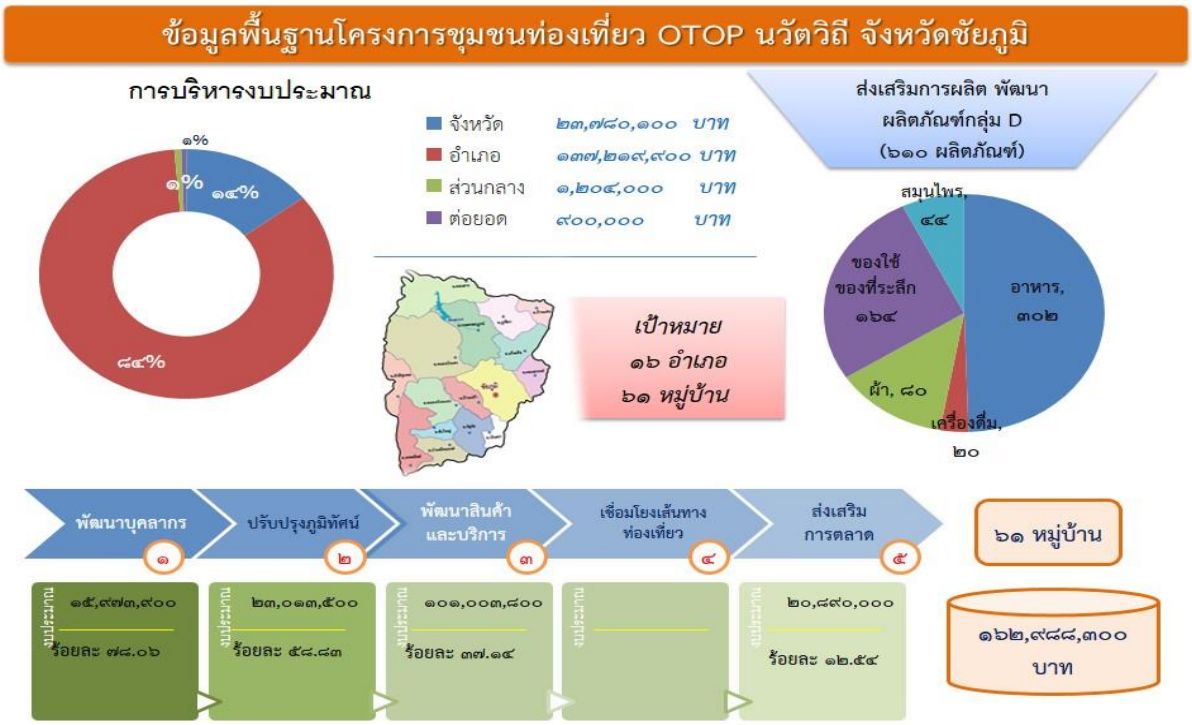

<u>การเชื่อมโยงเส้นทางท่องเที่ยว จำนวน 4 เส้นทาง</u>

เส้นทางสายไหม

- A เจ้าพ่อพระยาแล
- B หมู่บ้านทอผ้าไหมบ้านบูรพา/ต้อน
- C บ้านเสี้ยวน้อย อ.เมืองชัยภูมิ
- D บ้านหนองบัวเพวัง อ.คอนสวรรค์
- E บ้านโสก อ.คอนสวรรค์
- F บ้านโคกล่าม อ.แก้งคร้อ
- G บ้านโนนเสลา อ.ภูเขียว
- H บ้านหัน อ.เกษตรสมบูรณ์
- I บ้านนาทุ่งใหญ่ อ.หนองบัวแดง
- K โครงการส่งเสริมศิลปาชีพทุ่งกะมัง

เส้นทางวัฒนธรรมพื้นถิ่น

- A เจ้าพ่อพระยาแล
- B ญัฮกุ๊ร/ซับสะเลเต
- C ตีคลีไฟ บ้านหนองเขือง
- D พระใหญ่ทวารวดี ภูพระ
- E พระธาตุชัยภูมิ
- F วัดป่าสุคะโต
- G งานบุญกระธูป อ.หนองบัวแดง
- H วัฒนธรรมสาวบ้านแต้
- I แห่นาคโหด บ.โนนเสลา ภูเขียว
- K วัฒนธรรมไทคอนสาร



4.1 รายได้ของชุมชนท่องเที่ยว OTOP นวัตวิถี (เปรียบเทียบข้อมูลระหว่างปี 2561 - 2563) ดังนี้

ที่	เดือน	รายได้จากกิจกรรมการท่องเที่ยวและผลิตภัณฑ์ชุมชนของชุมชนท่องเที่ยวฯ		
		ปี 2561 (บาท)	ปี 2562 (บาท)	ปี 2563 (บาท)
1	มกราคม	-	3,020,927	3,310,031
2	กุมภาพันธ์	-	3,126,514	1,531,260
3	มีนาคม	-	2,724,979	938,107
4	เมษายน	-	1,923,226	947,556
5	พฤษภาคม	-	1,567,305	918,840
6	มิถุนายน	1,255,290	1,134,270	650,719
7	กรกฎาคม	2,216,692	962,410	866,610
8	สิงหาคม	2,057,127	933,964	792,736
9	กันยายน	2,445,130	706,760	N/A
10	ตุลาคม	2,050,459	2,722,692	N/A
11	พฤศจิกายน	2,844,628	2,701,721	N/A
12	ธันวาคม	2,948,886	3,210,651	N/A
รวม		**15,818,212**	**24,735,419**	**9,955,859**

4.2 สินค้าหนึ่งตำบล หนึ่งผลิตภัณฑ์ (OTOP)

4.2.1 ข้อมูลพื้นฐาน (ข้อมูล ณ วันที่ 1 กันยายน 2563)

กลุ่มผู้ผลิต ผู้ประกอบการ OTOP **จำนวน 1,750 กลุ่ม/ราย** ดังนี้

กลุ่มผู้ผลิตชุมชน (กลุ่ม)	ผู้ประกอบการรายเดียว (ราย)	SME (ราย)	รวม
1,273	476	1	1,750

จำนวนผลิตภัณฑ์ 3,005 ผลิตภัณฑ์ จำแนกออกเป็น 5 ประเภท ดังนี้

อาหาร	เครื่องดื่ม	ผ้าและเครื่องแต่งกาย	ของใช้ของที่ระลึก	สมุนไพร	รวม
960	124	837	754	324	3,005

ผลการจัดระดับการพัฒนาผลิตภัณฑ์ OTOP จำแนกออกเป็น 4 กลุ่ม ดังนี้

ที่	ระดับการพัฒนา	จำนวน (ผลิตภัณฑ์)
1	**ระดับ A** : ดาวเด่นสู่สากล	92
2	**ระดับ B** : อนุรักษ์สร้างคุณค่าในกลุ่มลูกค้าเฉพาะ	232
3	**ระดับ C** : การพัฒนาเข้าสู่ตลาดการแข่งขัน	364
4	**ระดับ D** : การปรับตัวเข้าสู่ห่วงโซ่อุปทานการผลิต	2,317
รวม		**3,005**

4.2.2 ผลการคัดสรรสุดยอดหนึ่งตำบล หนึ่งผลิตภัณฑ์ ปี 2562

1) ผลิตภัณฑ์ฯ “ระดับ 5 ดาว” จำนวน 44 ผลิตภัณฑ์

2) ผลิตภัณฑ์ฯ “ระดับ 4 ดาว” จำนวน 163 ผลิตภัณฑ์

3) ผลิตภัณฑ์ฯ “ระดับ 3 ดาว” จำนวน 79 ผลิตภัณฑ์

4) ผลิตภัณฑ์ฯ “ระดับ 2 ดาว” จำนวน 21 ผลิตภัณฑ์

5) ผลิตภัณฑ์ฯ “ระดับ 1 ดาว” จำนวน 10 ผลิตภัณฑ์

4.2.3 ผลการจำหน่ายผลิตภัณฑ์ OTOP (เปรียบเทียบ 3 ปี : 2561 - 2563) ดังนี้

เดือน	ผลการจำหน่ายผลิตภัณฑ์ OTOP (บาท)		
	ปีงบประมาณ 2561	ปีงบประมาณ 2562	ปีงบประมาณ 2563
ตุลาคม	92,830,145	131,114,216	142,078,745
พฤศจิกายน	105,341,305	172,949,206	208,036,135
ธันวาคม	159,212,260	227,993,082	250,572,059
มกราคม	216,827,280	234,116,602	263,508,049
กุมภาพันธ์	211,490,615	207,506,553	218,233,932
มีนาคม	160,307,040	193,141,065	217,818,337
เมษายน	155,701,378	200,672,776	105,532,417
พฤษภาคม	141,899,710	167,949,806	94,974,600

เดือน	ผลการจำหน่ายผลิตภัณฑ์ OTOP (บาท)		
	ปีงบประมาณ 2561	ปีงบประมาณ 2562	ปีงบประมาณ 2563
มิถุนายน	146,591,860	169,123,638	104,226,120
กรกฎาคม	141,403,850	149,250,041	118,499,410
สิงหาคม	99,453,820	142,686,478	153,595,940
กันยายน	87,052,472	117,441,835	N/A
รวม	**1,718,111,735**	**2,113,945,298**	**1,877,075,744**

6.6 การอุตสาหกรรม

สภาวะการลงทุนอุตสาหกรรมในจังหวัดชัยภูมิ มีโรงงานอุตสาหกรรม (สะสม) จำนวนทั้งสิ้น 384 โรงงาน เงินทุน 25,270.14 ล้านบาท คนงาน 12,099 คน

จำพวกที่	จำนวนโรงงาน (โรงงาน)	จำนวนเงินลงทุน (ล้านบาท)	จำนวนคนงาน (คน)
3	384	25,270.14	12,099
รวม	384	25,270.14	12,099

ตารางแสดงข้อมูลโรงงานอุตสาหกรรม แยกตามรายอำเภอ

ลำดับ	ชื่ออำเภอ	คนงาน	เงินทุน(ล้านบาท)	แรงม้า	จำนวนโรงงาน
1	เมืองชัยภูมิ	3,812	2,697.12	33,426	89
2	จัตุรัส	2,316	1,216.67	40,279.00	54
3	บำเหน็จณรงค์	1,603	9,568.42	514,901.00	56
4	ภูเขียว	720	8,321.57	8,321.57	30
5	แก้งคร้อ	945	311.24	4,488.00	23
6	เทพสถิต	83	97.55	8,198.00	21
7	บ้านเขว้า	115	66.33	8,941.00	13
8	เกษตรสมบูรณ์	133	181.37	7,890.00	21
9	คอนสวรรค์	879	762.92	15,710.00	15
10	หนองบัวระเหว	267	430.47	30,025.00	20
11	คอนสาร	344	585.33	79,635.00	5
12	ภักดีชุมพล	31	12.40	578.00	5
13	ซับใหญ่	205	824.18	25,064.00	10
14	หนองบัวแดง	578	169.93	2,638.00	9
15	เนินสง่า	42	25.43	2,480.00	8
16	บ้านแท่น	26	20.65	688.00	5
รวม		**12,099**	**25,270.14**	**1,621,863.00**	**384**

การจ้างงาน มีจำนวนคนงานทั้งสิ้น 12,099 คน อำเภอที่มีการจ้างงานมากที่สุดคือ อำเภอเมืองชัยภูมิ 3,812 คน รองลงมาคือ อำเภอจัตุรัส 2,315 คน อำเภอบำเหน็จณรงค์ 1,603 คน อำเภอแก้งคร้อ 945 คน ตามลำดับ

ข้อมูลโรงงานอุตสาหกรรมในพื้นที่จังหวัดชัยภูมิ จำนวนโรงงาน 399 โรงงาน เงินลงทุน 19,142.68 ล้านบาท คนงาน 12,308 คน ประกอบด้วย

1. โรงงานผลิตภัณฑ์จากพืช ได้แก่ โรงงานกะเทาข้าวโพด ข้าวฟ่าง ถั่วเขียว ลูกเดือย โรงงานอบเมล็ดพืช โรงงานสีข้าว โรงงานผลิตมันเส้น จำนวน 103 โรงงาน เงินทุนรวม 1,253.35 ล้านบาท คนงาน 1,357 คน

2. โรงงานอุตสาหกรรมอาหาร ได้แก่ โรงงานผลิตน้ำตาลทราย ผลิตและจำหน่ายนม ทำเส้นก๋วยเตี๋ยว ผลิตเม็ดสาคูผลิตยีสต์สำหรับผสมอาหาร ผลิตอาหารสัตว์สำเร็จรูป จำนวน 30 โรงงาน เงินทุนรวม 5,705.73 ล้านบาท คนงาน 564 คน

3. โรงงานอุตสาหกรรมเครื่องดื่ม ได้แก่ โรงงานผลิตเอทานอล ผลิตเครื่องดื่มไม่มีแอลกอฮอล์ เครื่องดื่มบรรจุขวด จำนวน 4 โรงงาน เงินทุนรวม 1,754.80 ล้านบาท คนงาน 171 คน

4. โรงงานสิ่งทอ ได้แก่ ถักเสื้อไหมพรม จำนวน 3 โครงการ เงินทุนรวม 8.78 ล้านบาท คนงาน 526 คน

5. โรงงานเครื่องแต่งกายยกเว้นรองเท้า ได้แก่ ตัดเย็บเสื้อผ้าสำเร็จรูป จำนวน 8 โรงงาน เงินทุนรวม 408.43 ล้านบาท คนงาน 6,337 คน

6. โรงงานแปรรูปไม้และผลิตภัณฑ์จากไม้ ได้แก่ ผลิตชิ้นไม้สับจากไม้ที่ปลูก ผลิตประตู บานหน้าต่าง เฟอร์นิเจอร์ จำนวน 26 โรงงาน เงินทุนรวม 257.71 ล้านบาท คนงาน 392 คน

7. โรงงานเครื่องเรือนหรือเครื่องตกแต่งในอาคารจากไม้ แก้ว ยาง หรือโลหะอื่น ๆ ได้แก่ ผลิตเครื่องเรือนจากไม้ จำนวน 4 โรงงาน เงินทุนรวม 10.58 ล้านบาท คนงาน 150 คน

8. โรงงานผลิตกระดาษและผลิตภัณฑ์จากกระดาษ ได้แก่ อัดกระดาษ อัดเศษโลหะ จำนวน 3 โรงงาน เงินทุนรวม 5.45 ล้านบาท คนงาน 20 คน

9. โรงงานผลิตเคมีภัณฑ์ ได้แก่ ผลิตปุ๋ยอินทรีย์ ผลิตยาแผนโบราณ จำนวน 8 โรงงาน เงินทุนรวม 85.29 ล้านบาท คนงาน 66 คน

10. โรงงานผลิตภัณฑ์จากปิโตเลียม ได้แก่ ผลิตแอสฟัลท์ติกคอนกรีต ผสมน้ำมันแก็สโซฮอล์ อี 85 จำนวน 10 โรงงาน เงินทุนรวม 115.61 ล้านบาท คนงาน 88 คน

11. โรงงานผลิตยางและผลิตภัณฑ์จากยาง ได้แก่ ผลิตถุงยางอนามัย ถุงมือยาง ผลิตยางเครป ยางแท่งเอสทีอาร์ จำนวน 2 โรงงาน เงินทุนรวม 214.66 ล้านบาท คนงาน 293 คน

12. โรงงานผลิตภัณฑ์พลาสติก ได้แก่ ทำขวดพลาสติก บดย่อยพลาสติก ทำภาชนะบรรจุ (ถังพลาสติก) หลอมเม็ดพลาสติก จำนวน 14 โรงงาน เงินทุนรวม 79.88 ล้านบาท คนงาน 305 คน

13. โรงงานผลิตภัณฑ์อโลหะ ได้แก่ ผสมคอนกรีตสำเร็จ ผลิตอิฐดินเผา จำนวน 66 โรงงาน เงินทุนรวม 343.53 ล้านบาท คนงาน 514 คน

14. โรงงานผลิตภัณฑ์โลหะ ได้แก่ ผลิตหลังคาเมทัลชีท ผลิตแผ่นหลังคาเหล็ก กลึงเชื่อมโลหะ ผลิตท่อเหล็กสำหรับงานก่อสร้าง จำนวน 29 โรงงาน เงินทุนรวม 94.93 ล้านบาท คนงาน 181 คน

15. โรงงานผลิตเครื่องและเครื่องกล ได้แก่ ผลิตซ่อมแซมเครื่องจักรใช้ในการเกษตรกรรม ซ่อมและประกอบรถยนต์เพื่อการเกษตร จำนวน 6 โรงงาน เงินทุนรวม 9.55 ล้านบาท คนงาน 41 คน

16. โรงงานผลิตยานพาหนะและอุปกรณ์รวมทั้งการซ่อมยานพาหนะและอุปกรณ์ ได้แก่ ประกอบรถบรรทุกขยะ รถดับเพลิง รถบรรทุกเอนกประสงค์ รถบรรทุกติดตั้งเครน เคาะพ่นสีรถยนต์ จำนวน 24 โรงงาน เงินทุนรวม 582.98 ล้านบาท คนงาน 453 คน

17. โรงงานผลิตอื่น ๆ ได้แก่ ผลิตพลังงานไฟฟ้าไฟฟ้า ผลิตก๊าซชีวภาพ จำนวน 59 โรงงาน เงินทุนรวม 8,211.42 ล้านบาท คนงาน 850 คน

ประเภทอุตสาหกรรมที่มีการลงทุนมากที่สุด 3 อันดับแรก ได้แก่

1) อุตสาหกรรมการผลิตอื่น ๆ มีจำนวนโรงงานทั้งสิ้น 56 โรงงาน เงินทุน 8,845.60 ล้านบาท คนงาน 755 คน <u>กิจการที่มีเงินทุนสูงสุด 5 อันดับแรก</u> ประกอบด้วย

ประเภทอุตสาหกรรม	เงินลงทุน (ล้านบาท)	จำนวนโรงงาน (โรงงาน)	คนงาน (คน)
1.ผลิตพลังงานไฟฟ้าจากแสงอาทิตย์	4,783.875	12	139
2.ผลิตพลังงานไฟฟ้าจากน้ำ	2,566.390	2	316
3.ผลิตไฟฟ้าจากก๊าซชีวภาพ	417.950	7	81
4.ผลิตก๊าซชีวภาพ	360.000	5	24
5.ผลิตพลังงานไฟฟ้าจากชีวมวล	198.733	2	28

2) อุตสาหกรรมอาหาร มีจำนวนโรงงานทั้งสิ้น 34 โรงงาน เงินทุน 8,048.25 ล้านบาท คนงาน 574 คน <u>กิจการที่มีเงินทุนสูงสุด 5 อันดับแรก</u> ประกอบด้วย

ประเภทอุตสาหกรรม	เงินลงทุน (ล้านบาท)	จำนวนโรงงาน (โรงงาน)	คนงาน (คน)
1.ผลิตน้ำตาลทรายจากอ้อย	7,590.490	2	249
2.ผลิตน้ำแข็ง	246.006	20	178
3.ผลิตอาหารสัตว์สำเร็จรูปและผลิตยีสต์สำหรับผสมอาหารสัตว์	99.950	3	53
4.แปรรูปข้าวและสกัดน้ำมันจากรำข้าว	30.000	1	15
5.แปรรูปผลิตภัณฑ์จากน้ำนมโค	28.000	1	12

2) อุตสาหกรรมผลิตภัณฑ์จากพืช มีจำนวนโรงงานทั้งสิ้น 118 โรงงาน เงินทุน 2,405.43 ล้านบาท คนงาน 1,425 คน กิจการที่มีเงินทุนสูงสุด 5 อันดับแรก ประกอบด้วย

ประเภทอุตสาหกรรม	เงินลงทุน (ล้านบาท)	จำนวนโรงงาน (โรงงาน)	คนงาน (คน)
1.ผลิตแป้งมันสำปะหลัง	1,340.991	6	759
2.ทำมันเส้น	388.460	73	284
3.เก็บกากน้ำตาล (MOLASSES)	339.700	1	3
4.สีข้าว	246.03	18	157
5.อบเมล็ดพืช	87.95	5	33

สำหรับแหล่งที่ตั้งสำคัญของโรงงานอุตสาหกรรม พิจารณาจากความหนาแน่นของโรงงานขนาดเงินลงทุน และจำนวนการจ้างงาน ได้แก่

(1) อำเภอเมืองชัยภูมิ เป็นพื้นที่ที่มีจำนวนโรงงานสูงเป็นอันดับ 1 ของจังหวัดชัยภูมิ

(2) อำเภอจัตุรัส มีจำนวนโรงงานสูงเป็นอันดับ ๒ ของจังหวัดชัยภูมิ

(3) อำเภอบำเหน็จณรงค์ อำเภอจัตุรัส และอำเภอหนองบัวระเหว เป็นแหล่งที่ตั้งสำคัญของอุตสาหกรรมแป้งมันสำปะหลัง และอุตสาหกรรมเหมืองแร่โปแตช ดินอุตสาหกรรมชนิดดินเหนียวสี และการผลิตพลังงานไฟฟ้าจากเซลล์แสงอาทิตย์ ของจังหวัดชัยภูมิ

(4) อำเภอภูเขียว และอำเภอบำเหน็จณรงค์ เป็นแหล่งที่ตั้งสำคัญของอุตสาหกรรมแปรรูปเกษตร การผลิตน้ำตาลทราย และอำเภอภูเขียวยังเป็นอำเภอที่ผลิตเอทานอล การผลิตกระแสไฟฟ้าจากกากอ้อย มีเงินทุนภาคอุตสาหกรรมสูงเป็นอันดับที่ 1 ของจังหวัดชัยภูมิ ในพื้นที่ของอำเภออื่น ๆ คือ แก้งคร้อ เทพสถิต คอนสวรรค์ บ้านเขว้า เกษตรสมบูรณ์ หนองบัวแดง บ้านแท่น คอนสาร ภักดีชุมพล และเนินสง่า แม้สถานภาพปัจจุบันจะบ่งชี้ว่ามีธุรกรรมอุตสาหกรรมตั้งอยู่เบาบาง แต่มีหลายพื้นที่ที่มีศักยภาพในการส่งเสริมพัฒนาอุตสาหกรรมในพื้นที่ที่เข้มข้น เช่น การแปรรูปการเกษตร แปรรูปอาหาร การผลิตผลิตภัณฑ์ผ้าไหม สิ่งถักทอ สิ่งประดิษฐ์ เป็นต้น

สภาวะการลงทุนของจังหวัดชัยภูมิ ปีงบประมาณ พ.ศ. 2563 ช่วงระหว่างเดือนตุลาคม 2562 - เดือน มกราคม 2563 มีจำนวนโรงงานที่ได้รับอนุญาตประกอบกิจการโรงงาน จำนวนทั้งสิ้น 2 โรงงาน เงินทุน 9.2 ล้านบาท มีการจ้างงานเพิ่มขึ้นจำนวน 16 คน ยังไม่มีโรงงานอุตสาหกรรมมาแจ้งเลิก

ด้านอุตสาหกรรม

จำนวนโรงงานอุตสาหกรรมและอัตราการเปลี่ยนแปลงในช่วง พ.ศ. 2559 - 2563

ลำดับที่	ประเภท/สาขาอุตสาหกรรม	ปี 2559		ปี 2560		ปี 2561		ปี 2562		ปี 2563	
		จำนวน (แห่ง)	เงินทุน (บาท)	จำนวน (แห่ง)	เงินทุน (บาท)	จำนวน (แห่ง)	เงินทุน (บาท)	จำนวน (แห่ง)	เงินทุน (บาท)	จำนวน (แห่ง)	เงินทุน (บาท)
1	การเกษตร	128	3,921.13	130	3,919.46	3	1.00	122	2,421.53	103	2,127.71
2	อาหาร	40	5,208.70	40	5,201.12	1	1.10	41	8,080.39	30	8,040.04
3	เครื่องดื่ม	6	806.18	6	806.18	6	806.18	6	1,941.45	4	1,938.80
4	สิ่งทอ	6	64.71	6	52.91	6	52.91	5	48.27	3	15.96
5	เครื่องแต่งกาย	11	712.76	11	712.76	11	712.76	9	683.64	8	639.63
6	เครื่องหนัง	-	-	-	-	-	-	-	-	-	-
7	ไม้และผลิตภัณฑ์ไม้	36	402.98	35	396.88	1	0.40	37	453.11	26	421.40
8	เฟอร์นิเจอร์และเครื่องเรือน	8	12.42	8	12.42	1	11.50	9	26.73	4	14.43
9	กระดาษและผลิตภัณฑ์จากกระดาษ	7	242.88	7	242.88	7	242.55	6	40.60	3	24.15
10	สิ่งพิมพ์	3	36.73	3	36.72	1	3.30	4	40.03	1	3.30
11	เคมี	5	16.00	5	16.00	1	3.16	9	189.64	8	189.19
12	ปิโตรเคมีและผลิตภัณฑ์	10	413.40	10	413.40	10	413.40	11	187.20	10	159.31
13	ยาง	4	282.83	40	282.83	4	282.01	3	282.78	2	281.66
14	พลาสติก	28	143.01	28	143.01	28	14.00	22	139.67	14	116.77
15	อโลหะ	108	547.81	112	1,007.47	5	9.85	104	1,296.86	62	580.98
16	โลหะ	-	-	-	-	-	-	-	-	-	-
17	ผลิตภัณฑ์โลหะ	55	157.70	54	137.31	6	6.43	58	179.73	29	170.15
18	เครื่องจักรกล	68	125.46	69	132.66	69	132.66	52	96.37	6	18.35
19	ไฟฟ้า	1	2.65	1	2.65	1	2.65	1	2.65		
20	ขนส่ง	33	720.90	41	725.52	3	39.53	-	-	-	-
21	อื่นๆ	48	11,963.68	50	11,906.34	11	424.59	62	8,768.33	58	8,857.20

6.7 การพาณิชย์และกลุ่มอาชีพ

ธุรกิจการค้าภายในจังหวัดส่วนใหญ่เป็นธุรกิจขนาดย่อมมีทุนดำเนินงานน้อย ในปี 2562 มีการจดทะเบียนนิติบุคคลตั้งใหม่ 19 ราย เงินทุนจดทะเบียน 54.8 ล้านบาท แจ้งเลิก 6 ราย ประกอบกับ มีลักษณะเป็นเมืองที่ขนาบข้างด้วยจังหวัดใหญ่คือจังหวัดนครราชสีมาและจังหวัดขอนแก่น ทำให้การขยายตัว ทางเศรษฐกิจเป็นไปอย่างช้า ๆ จังหวัดชัยภูมิ เป็นแหล่งผลิตสินค้าทางการเกษตรเป็นหลักสินค้าส่งออก จึงเป็นผลิตผลทางการเกษตรเกือบทั้งสิ้น รองลงมาคือสินค้าอุตสาหกรรม และภาคค้าส่งค้าปลีก การขยายตัวทางเศรษฐกิจจึงขึ้นอยู่กับปริมาณและระดับราคาผลผลิตทางการเกษตร

1. <u>ข้อมูลผู้ประกอบการค้าข้าว</u>

1.1 โรงสี 11 ราย กำลังการผลิต รวม 802 ตัน/วัน เครื่องอบลดความชื้น รวม 570 ตัน/วัน ความจุโกดัง รวม 196,750 ตัน

- โรงสีขนาดใหญ่ (กำลังการผลิตเกินกว่า 300 ตัน/วัน) - ราย
- โรงสีขนาดกลาง (กำลังการผลิตเกิน 60 ตัน แต่ไม่เกิน 300 ตัน/วัน) 5 ราย
- โรงสีขนาดเล็ก (กำลังการผลิตเกิน 5 ตัน แต่ไม่เกิน 60 ตัน/วัน) 6 ราย

1.2 ท่าข้าว 51 ราย ความจุโกดังรวม 34,115 ตัน

1.3 ขายส่ง 14 ราย

1.4 ส่งไปจำหน่ายต่างประเทศ 1 ราย

2. <u>ข้อมูลลานตาก</u> รวมประมาณ 537,600 ตารางเมตร

2.1 ผู้ประกอบการค้าข้าว ได้แก่ ท่าข้าว โรงสี ประมาณ 40,000 ตารางเมตร

2.2 สหกรณ์การเกษตร 18 แห่ง ประมาณ 57,600 ตารางเมตร

อาชีพ

อาชีพ	เพศชาย	เพศหญิง	รวม(คน)	ร้อยละ
กำลังศึกษา	73,452	74,238	147,690	18.30
ไม่มีอาชีพ	16,480	22,879	39,359	4.88
เกษตร-ทำนา	125,572	135,020	260,592	32.28
เกษตร-ทำไร่	34,739	33,368	68,107	8.44
เกษตร-ทำสวน	1,224	1,243	2,467	0.31
เกษตร-ประมง	66	63	129	0.02
เกษตร-ปศุสัตว์	265	209	474	0.06
พนักงาน-รับราชการ	9,704	10,873	20,577	2.55
พนักงาน-รัฐวิสาหกิจ	672	688	1,360	0.17
พนักงานบริษัท	5,913	6,366	12,279	1.52
รับจ้างทั่วไป	103,757	96,166	199,923	24.77
ค้าขาย	10,341	16,832	27,173	3.37
ธุรกิจส่วนตัว	3,076	2,934	6,010	0.74
อาชีพอื่นๆ	9,346	11,704	21,050	2.61
รวม	**394,607**	**412,583**	**807,190**	**100.00**

แผนภูมิแสดงจำนวนประชากรจำแนกตามอาชีพ

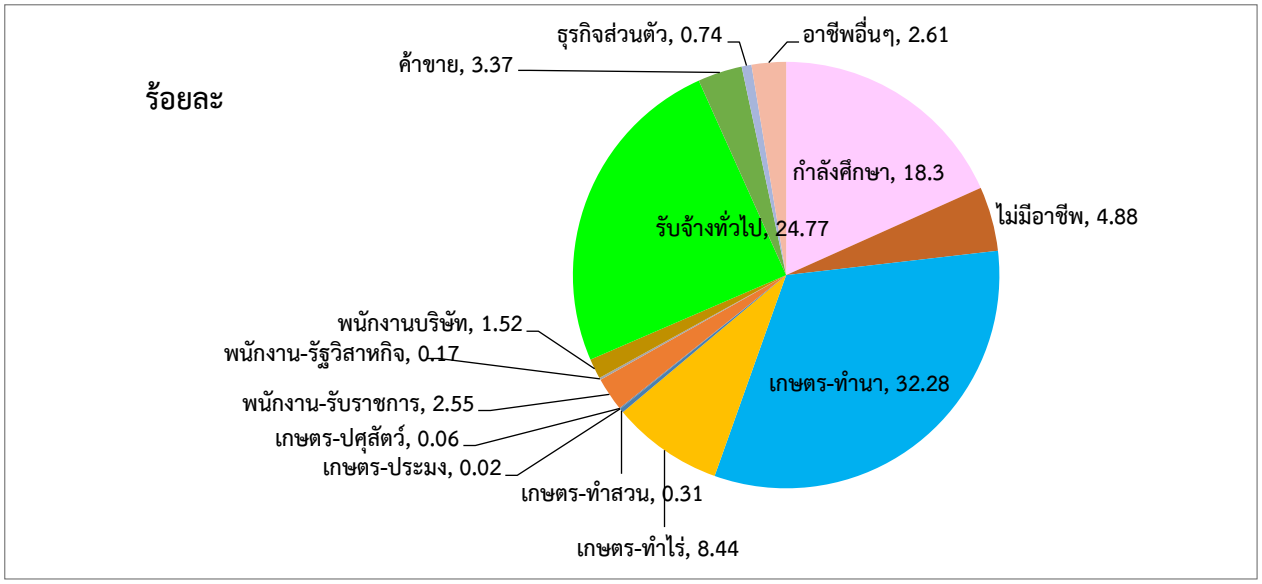

จากข้อมูล พบว่า ประเภทอาชีพที่ประชากรประกอบอาชีพมากที่สุด คือ การทำกสิกรรม (ทำนา ทำไร่ทำสวน) ร้อยละ 41.03 รองลงมา คือ รับจ้างทั่วไป ร้อยละ 24.77 กำลังศึกษา ร้อยละ 18.30 ซึ่งหากพิจารณาในภาพรวม มีประชากรเกือบครึ่งหนึ่งประกอบอาชีพเกษตรกรรม ได้แก่ ทำนา ทำไร่ ทำสวน ประมง ปศุสัตว์ คิดเป็นร้อยละ 41.11 และผู้ไม่มีอาชีพ ร้อยละ 4.88

6.8 แรงงาน

1. โครงสร้างประชากรจังหวัดชัยภูมิ ปี 2564

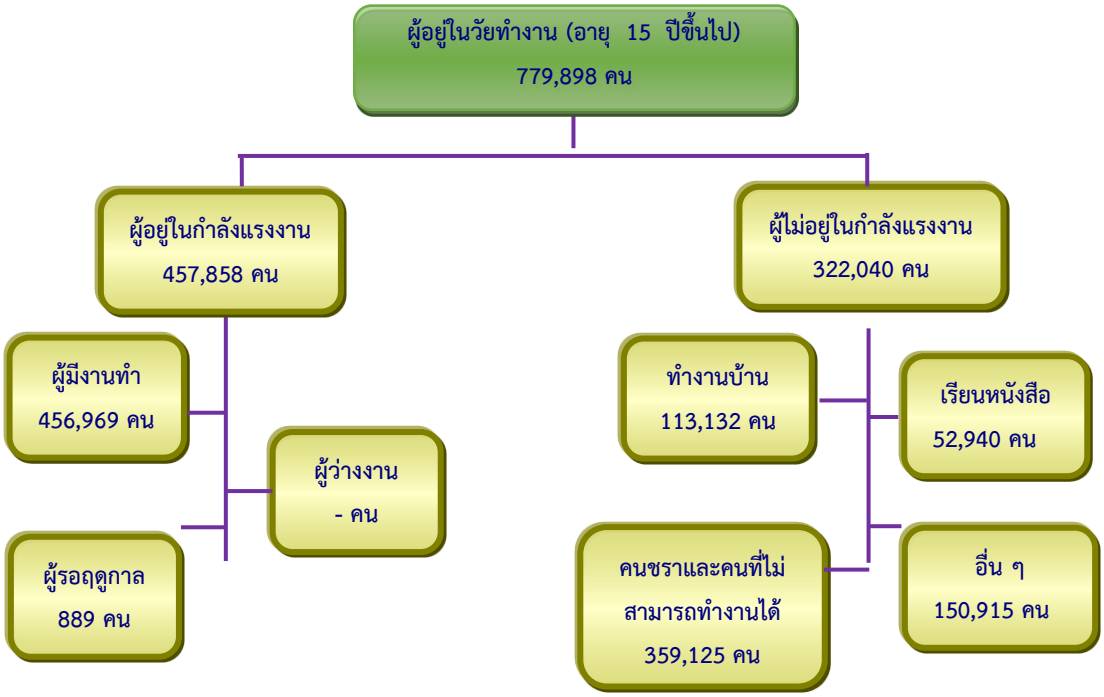

2. ผู้มีงานทำ

ผู้มีงานทำจังหวัดชัยภูมิ จำแนกตามระดับการศึกษา ปี 2564

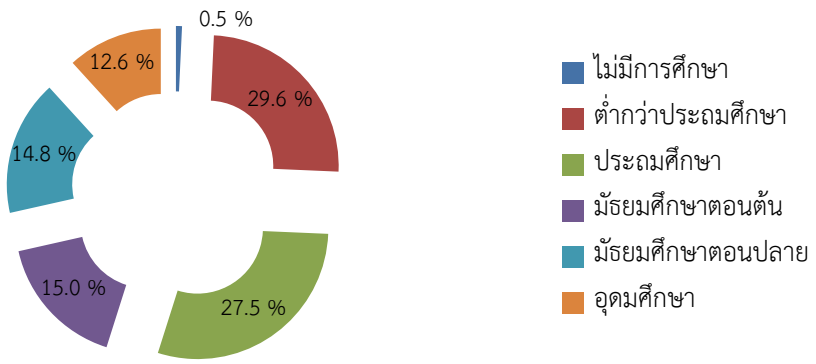

ที่มา : สำนักงานสถิติจังหวัดชัยภูมิ

เมื่อพิจารณาผู้มีงานทำตามอาชีพใน ปี 2564 (เดือนมกราคม-มีนาคม) พบว่าอาชีพที่มี ผู้ทำงานมากที่สุด 5 อันดับแรกคือ

(1) ผู้ปฏิบัติงานที่มีฝีมือด้านการเกษตรและการประมง จำนวน 236,488 คน ร้อยละ 51.76

(2) อาชีพพนักงานบริการและพนักงานในร้านค้าและตลาด 62,235 คน ร้อยละ 13.64

(3) อาชีพขั้นพื้นฐานต่างๆในด้านการขาย และการให้บริการ 59,706 คน ร้อยละ 13.07

(4) ผู้ปฏิบัติงานด้านความสามารถทางฝีมือและธุรกิจการค้าที่เกี่ยวข้อง 23,220 คน ร้อยละ 5.09

(5) อาชีพผู้บัญญัติกฎหมาย ข้าราชการระดับอาวุโส 22,254 คน ร้อยละ 4.87 ตามลำดับ

ผู้มีงานทำจังหวัดชัยภูมิ จำแนกตามอาชีพ 5 อันดับแรก ปี 2564

สำหรับผู้มีงานทำ 456,969 คน พบว่า ทำงานในภาคเกษตรกรรม 244,122 คน คิดเป็นร้อยละ 53.4 ของผู้มีงานทำทั้งหมด ซึ่งมีจำนวนทรงตัวจากไตรมาสที่แล้วส่วนผู้ทำงานนอกภาคเกษตรกรรมมีจำนวน 244,122 คน (ร้อยละ 53.4 ของผู้มีงานทำทั้งหมด)

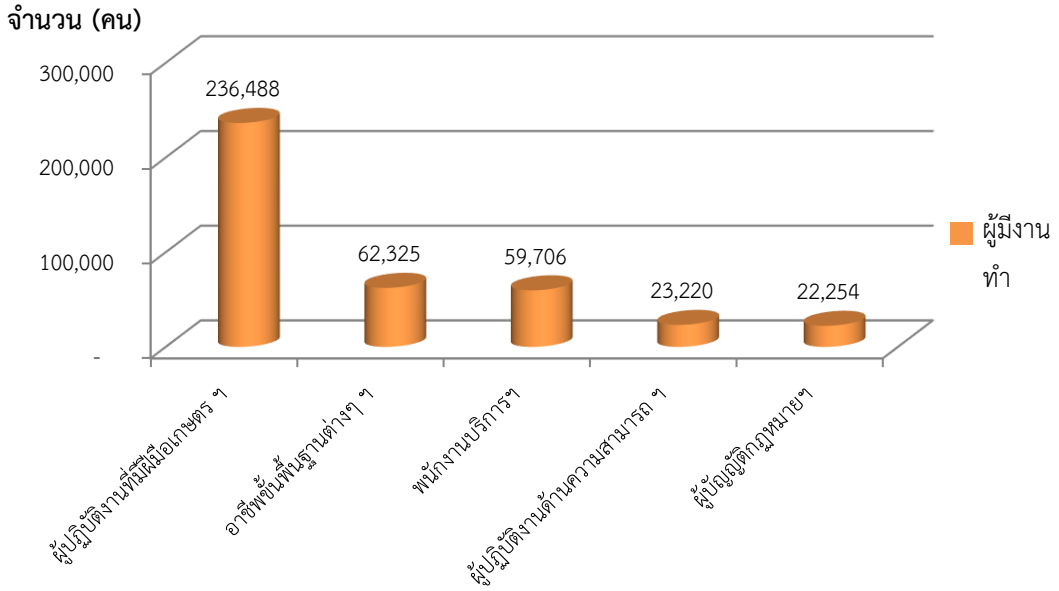

เมื่อพิจารณาจำแนกเป็นรายสาขาย่อย พบว่าสาขานอกภาคเกษตรที่มีผู้ทำงานมากที่สุดปี 2564 ได้แก่ สาขาการขายส่ง การขายปลีก การซ่อมแซมยานยนต์และรถจักรยานยนต์ รวมทั้งสิ้น 65,091 คน (ร้อยละ 14.25) รองลงมาได้แก่ สาขากิจกรรมด้านอื่น ๆ 37,457 คน (ร้อยละ 8.20 ของจำนวนผู้มีงานทำทั้งหมด) และสาขาการผลิต 25,986 คน (ร้อยละ 5.69) ตามลำดับ

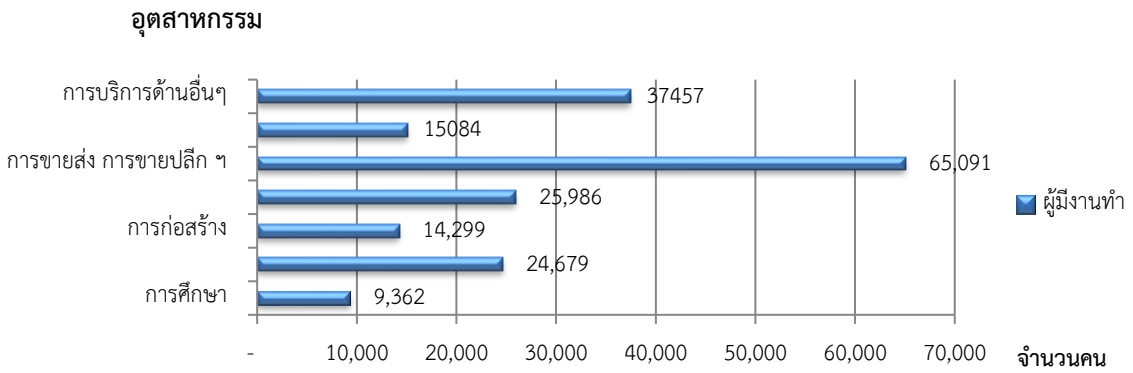

ผู้มีงานทำจังหวัดชัยภูมิ จำแนกตามประเภทอุตสาหกรรมนอกภาคเกษตรกรรม 5 อันดับ ปี 2564

ในด้านสถานภาพการทำงานของผู้มีงานทำ พบว่าส่วนใหญ่ทำงานส่วนตัว กล่าวคือ ร้อยละ 41.26 (188,505 คน) เป็นผู้ที่ทำงานส่วนตัว รองลงมาช่วยธุรกิจครอบครัวเรือน มีอัตราร้อยละ 26.76 (122,279 คน) ตามลำดับ ส่วนผู้ที่เป็นลูกจ้างของเอกชนมีอัตราร้อยละ 21.08 (96,328 คน) ผู้มีงานทำที่มีสถานภาพเป็นลูกจ้างรัฐบาล ร้อยละ 9.81 (44,815 คน) และสถานภาพนายจ้าง ร้อยละ 1.1 (5,042 คน)

ผู้มีงานทำจังหวัดชัยภูมิ จำแนกตามสถานภาพการทำงาน 1 ปี 2564

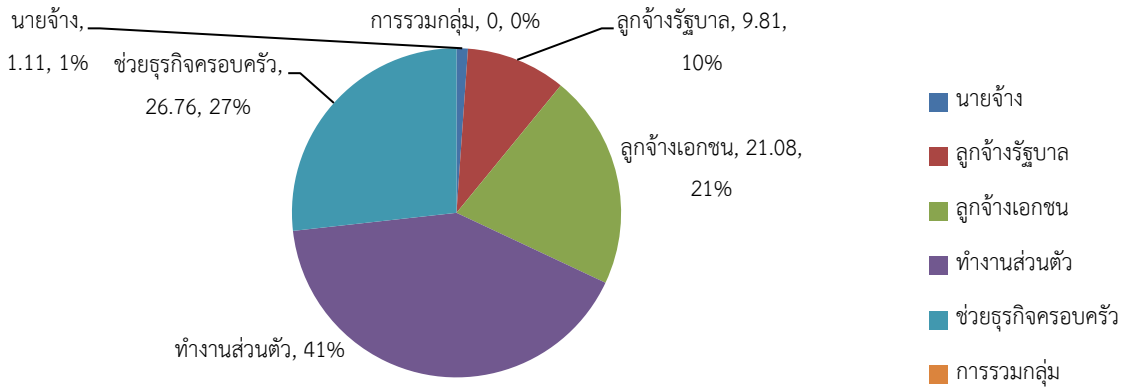

ที่มา : สำนักงานสถิติจังหวัดชัยภูมิ

ส่วนอัตราว่างงานซึ่งคำนวณจากผู้ว่างงานต่อผู้อยู่ในกำลังแรงงานมีอัตราร้อยละ 0.0 ทั้งนี้ อัตราการว่างงานในไตรมาสนี้ลดลงจากไตรมาสที่แล้วที่มีอัตราว่างงานภาพรวมร้อยละ 0.4

3. แรงงานนอกระบบ

สำหรับแรงงานนอกระบบ ปี 2563 จากผลการศึกษาของสำนักงานสถิติจังหวัด พบว่าปัจจุบันผู้มีงานทำอยู่ในแรงงานนอกระบบมีจำนวน 21.82 ล้านคน จำแนกตามอายุ พบว่าส่วนใหญ่มีอายุในช่วง 40 - 49 ปี กล่าวคือ ผู้มีอายุ 40 - 49 ปี มีจำนวน 5.85 ล้านคน (ร้อยละ 25.97) รองลงมาคือผู้มีอายุ 50 - 59 ปี มีจำนวน 3.98 ล้านคน (ร้อยละ17.65) และอายุ 35 - 39 ปี จำนวน 3.05 ล้านคน (ร้อยละ 13.54) ส่วนช่วงอายุ 15 - 19 ปี มีน้อยที่สุด 0.92 ล้านคน (ร้อยละ 4.06) (แผนภูมิที่ 20

แรงงานนอกระบบในจังหวัดชัยภูมิ จำแนกตามช่วงอายุและเพศ ปี 2563

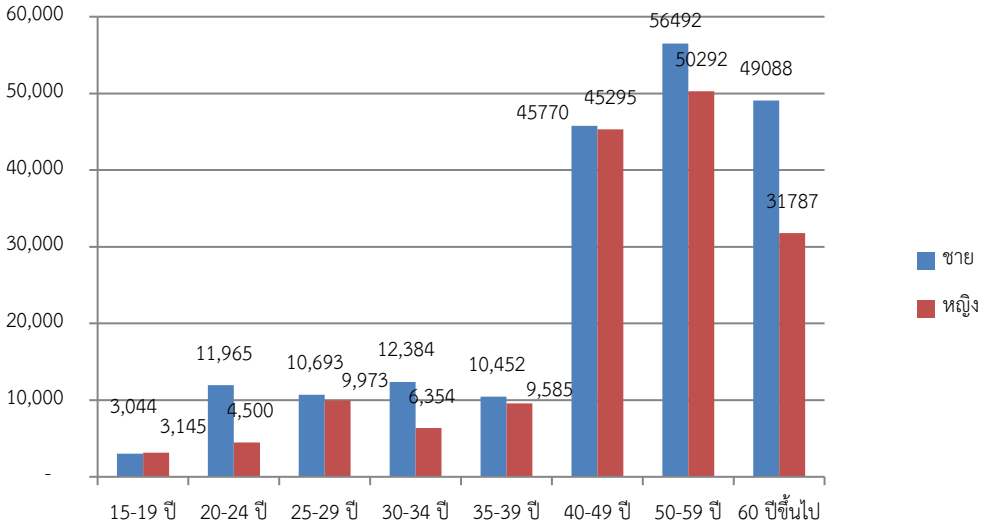

เมื่อพิจารณาแรงงานนอกระบบจำแนกตามระดับการศึกษา พบว่าระดับการศึกษาที่มีแรงงานนอกระบบทำงานอยู่มากที่สุด 3 อันดับแรก ได้แก่ ต่ำกว่าประถมศึกษา จำนวน 132,611 คน (ร้อยละ 36.8 ของแรงงานนอกระบบทั้งหมด) รองลงมาประถมศึกษา จำนวน 108,960 คน (ร้อยละ 30.2) และการศึกษามัธยมศึกษาตอนต้นจำนวน 56,150 คน (ร้อยละ 15.6) ตามลำดับ

แรงงานนอกระบบในจังหวัดชัยภูมิ จำแนกตามระดับการศึกษา ปี 2563

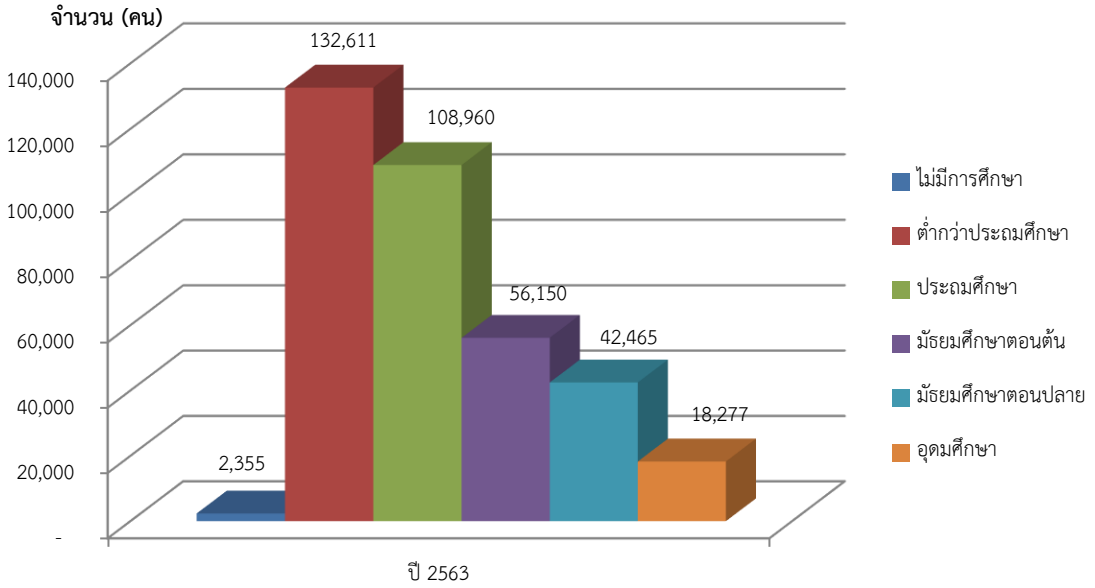

เมื่อพิจารณาแรงงานนอกระบบจำแนกตามอาชีพ พบว่าอาชีพที่มีแรงงานนอกระบบทำงานอยู่มากที่สุด 3 อันดับแรก ได้แก่ ผู้ปฏิบัติงานที่มีฝีมือในด้านการเกษตรและการประมง จำนวน 243,741 คน (ร้อยละ 67.6 ของแรงงานนอกระบบทั้งหมด) อาชีพพนักงานบริการ 46,147 คน (ร้อยละ 12.8) และอาชีพงานพื้นฐานต่าง ๆ 40,709 คน (ร้อยละ 11.3) ตามลำดับ

แรงงานนอกระบบในจังหวัดชัยภูมิ จำแนกตามอาชีพ(5อันดับแรก) ปี 2563

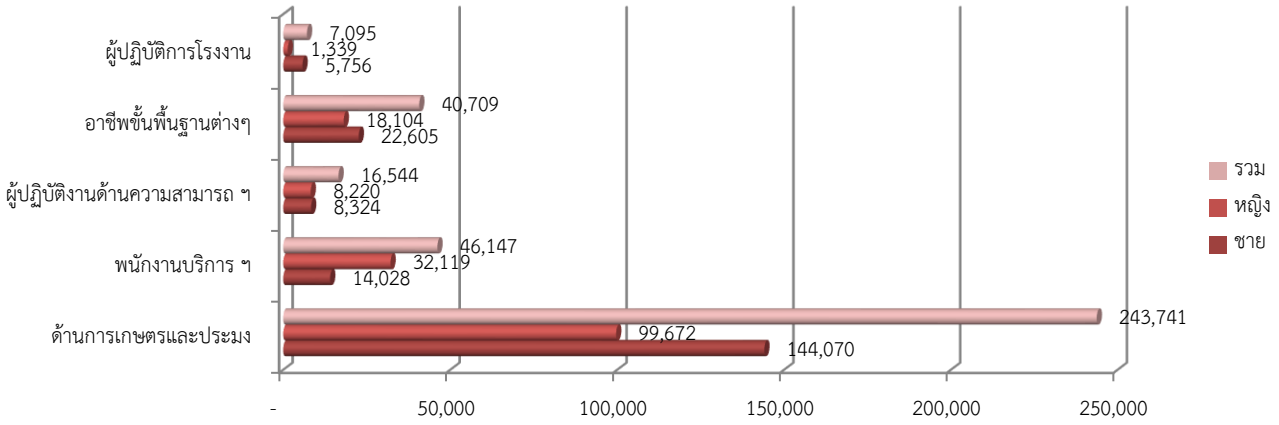

ที่มา : สำนักงานสถิติจังหวัดชัยภูมิ

4. การส่งเสริมการมีงานทำ

1. การจัดหางานในประเทศ

ภารกิจการส่งเสริมให้ประชาชนมีงานทำเป็นภารกิจหลักของกระทรวงแรงงาน ซึ่งดำเนินการโดยสำนักงานจัดหางานจังหวัดชัยภูมิ การส่งเสริมการมีงานทำในรูปแบบการจัดหางานมีทั้งการหางานในประเทศ และต่างประเทศ โดยการจัดหางานในจังหวัดชัยภูมิในช่วง (มกราคม - มีนาคม 2563) มีตำแหน่งงานว่างที่แจ้งผ่านสำนักงานจัดหางานจังหวัดชัยภูมิ 1,273 อัตรา ซึ่งมีสัดส่วนที่เพิ่มขึ้น ร้อยละ 88.06 จากไตรมาสที่แล้วที่มีจำนวนตำแหน่งงานว่าง 152 อัตรา ในส่วนของผู้ลงทะเบียนสมัครงานไตรมาสนี้พบว่ามี 562 คน เพิ่มขึ้นร้อยละ 42.35 จากไตรมาสที่แล้ว ที่มีจำนวน 238 คน ขณะที่ผู้ได้รับการบรรจุงานใน ไตรมาสนี้มีจำนวน 279 คน ลดลง ร้อยละ 13.09 จากไตรมาสที่แล้ว ที่มีจำนวน 321 คน ทั้งนี้การที่จำนวนตำแหน่งงานว่าง ผู้สมัครงาน และการบรรจุงานในไตรมาสนี้มีสัดส่วนที่เพิ่มขึ้นและลดลงน่าจะมีสาเหตุมาจากเป็นช่วงฤดูการเกษตร และการขยายตัวของเศรษฐกิจในจังหวัดชัยภูมิ ประกอบกับสถานการณ์ด้านการเมืองจึงส่งผลต่อการชะลอการขยายตัวทางเศรษฐกิจเพื่อรอดูความมั่นใจในเหตุการณ์ต่าง ๆ ต่อการตัดสินใจลงทุน

เปรียบเทียบตำแหน่งงานว่าง/การสมัครงาน/การบรรจุงาน

ไตรมาส 4 ปี 2563 - ไตรมาส 1 ปี 2564

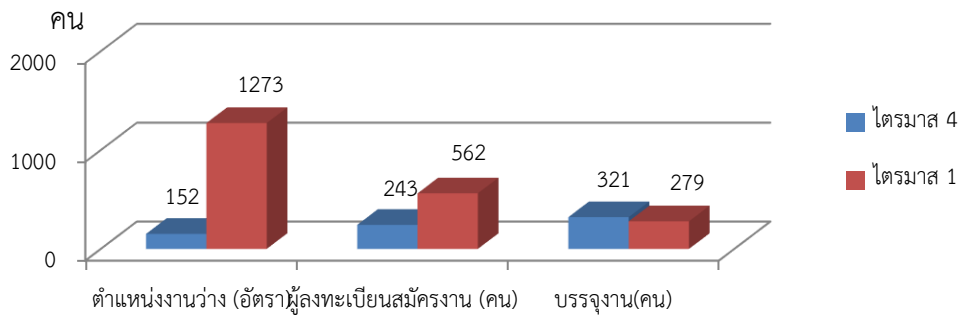

ที่มา : สำนักงานจัดหางานจังหวัดชัยภูมิ

สำหรับตำแหน่งงานว่างไตรมาส 1 นี้ พบว่าเป็นชาย 53 อัตรา คิดเป็นสัดส่วนร้อยละ 4.17 ของตำแหน่งงานว่างทั้งหมด ขณะที่เพศหญิงมี 17 อัตรา (ร้อยละ 1.34) และไม่ระบุเพศ 1,203 อัตรา ร้อยละ 94.51 การที่ตำแหน่งงานว่างมากกว่าครึ่งไม่ได้ระบุเพศแสดงให้เห็นว่าสถานประกอบการหรือนายจ้างพิจารณาเห็นว่างานโดยทั่วไปไม่ว่าชาย หรือหญิงก็สามารถทำได้เช่นกัน หรือไม่มีความแตกต่างในเรื่องเพศ ในอีกประการหนึ่งนายจ้างพิจารณาเห็นว่าการไม่ระบุจะมีผลดีในด้านโอกาสการคัดเลือกมากกว่าการระบุเพศ

ตำแหน่งงานว่าง/ผู้สมัครงาน/การบรรจุงาน จังหวัดชัยภูมิ จำแนกตามช่วงอายุ

ตำแหน่งงานว่างในจังหวัดชัยภูมิ จำแจกตามอาชีพ ไตรมาส 1 ปี 2564

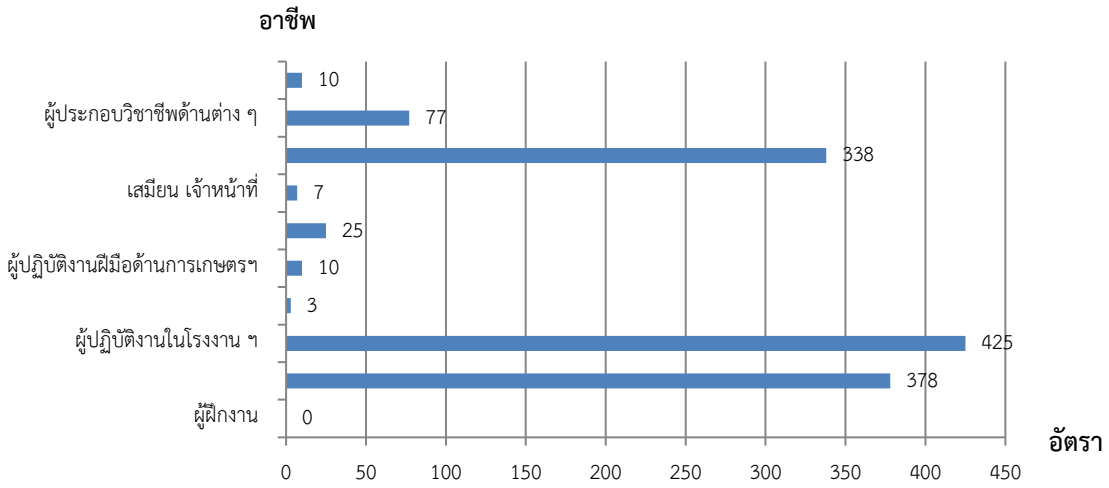

ที่มา : สำนักงานจัดหาจังหวัดชัยภูมิ

หากศึกษาในด้านอุตสาหกรรมพบว่า อุตสาหกรรมที่มีตำแหน่งงานว่างสูงสุด 5 อันดับแรก ปี 2564 คือ 1) การผลิต 786 อัตรา (ร้อยละ61.75) 2) การขายส่ง ขายปลีก การซ่อมแซมยานยนต์ รถจักรยานยนต์ ของใช้ส่วนบุคคล และของใช้ในครัวเรือน 395 อัตรา (ร้อยละ 31.03) 3) กิจกรรมการบริหารและสนับสนุน 50 อัตรา (ร้อยละ 3.93) 4) เกษตรกรรม การล่าสัตว์ และการป่าไม้ 11 อัตรา (ร้อยละ 0.87) และการขนส่ง สถานที่เก็บสินค้า และการคมนาคม 10 อัตรา (ร้อยละ 0.79) ซึ่งการบรรจุงานที่พบว่าอุตสาหกรรมที่บรรจุงานได้สูงสุดคือ การผลิต 183 คน (ร้อยละ 65.60) รองลงมาคือการขายส่ง ขายปลีก การซ่อมแซมยานยนต์ รถจักรยานยนต์ ของใช้ส่วนบุคคล และของใช้ ในครัวเรือน 95 คน (ร้อยละ 34.05) 3)การบริหารราชการป้องกันประเทศและการประกัน 1 อัตรา (ร้อยละ 0.36)

1.1 คนต่างด้าวที่ได้รับอนุญาตทำงานตาม พรก.การบริหารการจัดการการทำงานของคนต่างด้าว พ.ศ. 2560 และฉบับที่ 2 พ.ศ. 2561

จำนวนคนต่างด้าวที่ได้รับอนุญาตทำงานคงเหลือจำนวน 1,587 คน จำแนกเป็นกลุ่มต่าง ๆ ดังนี้

แรงงานต่างด้าว จำแนกตามลักษณะการเข้าเมืองและประเภทคนต่างด้าว

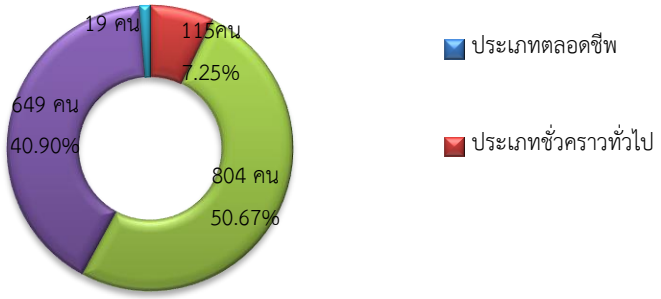

การพัฒนาศักยภาพแรงงาน

ในรอบไตรมาส 1 ปี 2564 (เดือนมกราคม - มีนาคม 2564) สำนักงานพัฒนาฝีมือแรงงานจังหวัดชัยภูมิ ได้ดำเนินการฝึกอบรมพัฒนาผู้ใช้แรงงานในรูปแบบต่าง ๆ ได้แก่ การฝึกเตรียมเข้าทำงาน การฝึกยกระดับฝีมือแรงงาน และการทดสอบมาตรฐานฝีมือแรงงาน เพื่อเพิ่มศักยภาพฝีมือแรงงานไทยให้มีมาตรฐานฝีมือทัดเทียมประเทศต่าง ๆ ขณะเดียวกันเป็นการพัฒนาทักษะให้สอดคล้องกับความต้องการของตลาดแรงงาน โดยภาพรวมของการฝึกต่าง ๆ

หากพิจารณาตามกลุ่มอาชีพพบว่าการฝึกเตรียมเข้าทำงานในไตรมาสนี้ กลุ่มอาชีพช่างเครื่องกล, ช่างไฟฟ้าอิเล็กทรอนิกส์คอมพิวเตอร์ จำนวน 20 คน เท่ากัน (ร้อยละ 50) ทั้งหมดอยู่ระหว่างฝึกอบรมที่ สำนักงานพัฒนาฝีมือแรงงานชัยภูมิ

การฝึกเตรียมเข้าทำงานและผ่านการฝึกในจังหวัดชัยภูมิ จำแนกตามกลุ่มอาชีพ

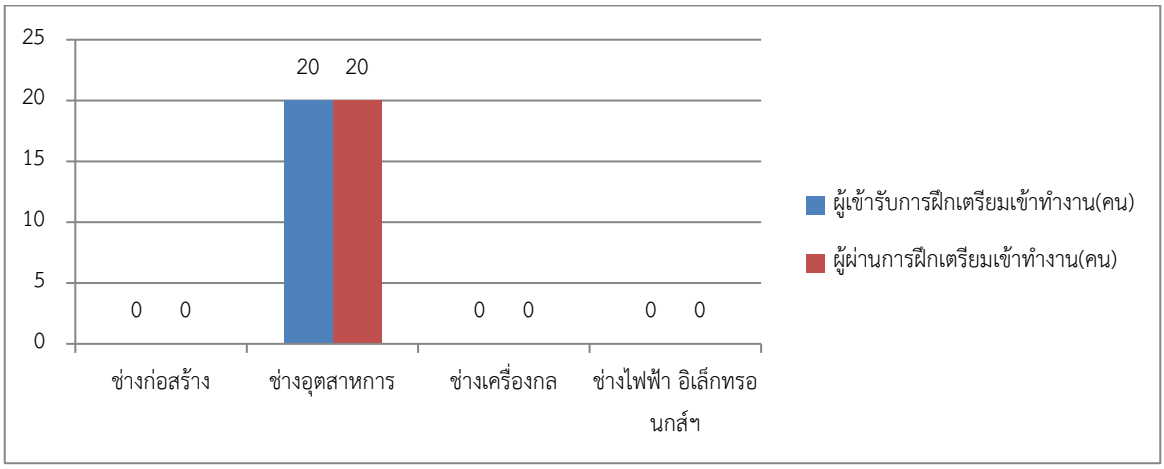

ส่วนในกลุ่มอาชีพที่มีการฝึกยกระดับฝีมือแรงงานในไตรมาสนี้คือ กลุ่มช่างไฟฟ้าอิเล็กทรอนิกส์ คอมพิวเตอร์ จำนวน 203 คน (ร้อยละ 47.66) กลุ่มอาชีพช่างอุตสาหกรรมศิลป์ จำนวน 81 คน (ร้อยละ 19.02) กลุ่มอาชีพธุรกิจและบริการ จำนวน 80 คน (ร้อยละ 18.78) ช่างเครื่องกล จำนวน 42 คน (ร้อยละ9.86) และกลุ่มช่างอุตสาหการ จำนวน 20 คน (ร้อยละ4.70)

การฝึกยกระดับฝีมือแรงงานในจังหวัดชัยภูมิ จำแนกตามกลุ่มอาชีพ ปี 2564

การคุ้มครองแรงงานและสวัสดิการ

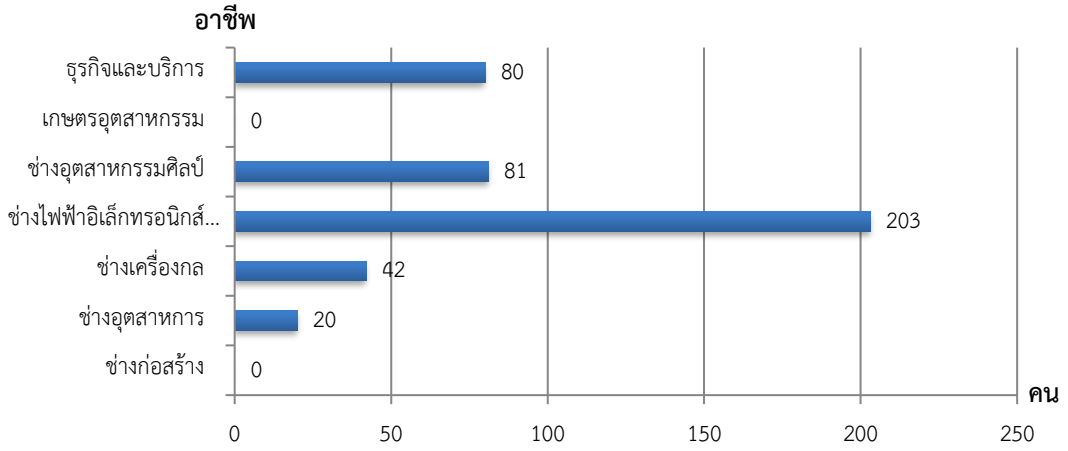

การตรวจแรงงาน

กระทรวงแรงงานนอกจากจะมีภารกิจด้านการส่งเสริมการมีงานทำ การพัฒนาฝีมือแรงงาน เพื่อยกระดับฝีมือให้เป็นที่ยอมรับของตลาดแรงงาน และทัดเทียมมาตรฐานสากลแล้ว อีกภารกิจหนึ่งที่เกิดขึ้นต่อเนื่องภายหลังการส่งเสริมให้คนมีงานทำแล้วคือ ภารกิจด้านการคุ้มครองลูกจ้าง ให้ได้รับความเป็นธรรมในการทำงานโดยสำนักงานสวัสดิการและคุ้มครองแรงงานจังหวัดชัยมูมิ เป็นหน่วยงานที่มีบทบาทในการคุ้มครองผู้ใช้แรงงานให้ได้รับความเป็นธรรมจากการทำงาน ภายใต้พระราชบัญญัติคุ้มครองแรงงาน เพื่อไม่ให้ถูกเอารัดเอาเปรียบจากนายจ้างโดยมีจุดมุ่งหมายสูงสุด คือ ให้มีคุณภาพชีวิตที่ดีขึ้น ขณะเดียวกันในอีกด้านหนึ่งก็ต้องผดุงไว้ซึ่งความยุติธรรมกับฝ่ายนายจ้าง กล่าวคือไม่โอนเอียงไปด้านใดด้านหนึ่ง ทั้งนี้ มาตรการที่จะช่วยให้ผู้ใช้แรงงานได้รับรายได้และสวัสดิการที่เป็นธรรมเพียงพอต่อการดำรงชีวิต รวมถึงได้รับการคุ้มครองแรงงานให้มีคุณภาพชีวิตที่ดีขึ้นได้คือการตรวจสถานประกอบการเพื่อให้แน่ใจว่าผู้ใช้แรงงานได้รับการปฏิบัติและดูแลตามกฎหมาย ขณะเดียวกันจะเป็นมาตรการในการกระตุ้นให้สถานประกอบการเอาใจใส่ดูแลลูกจ้างของตนให้มากขึ้นอีกด้วย

การแรงงานสัมพันธ์

องค์การนายจ้าง/ลูกจ้าง

นอกเหนือจากภารกิจด้านการคุ้มครองแรงงานและดูแลด้านความปลอดภัย ทั้งแก่ลูกจ้าง และนายจ้างแล้ว กระทรวงแรงงานโดยสำนักงานสวัสดิการและคุ้มครองแรงงานจังหวัดชัยภูมิ ยังมีภารกิจในการส่งเสริมและพัฒนาระบบแรงงานสัมพันธ์ ให้เหมาะสมและสอดคล้องกับเศรษฐกิจ สังคม เพื่อป้องกันความขัดแย้ง และเสริมสร้างความร่วมมือที่ดีต่อกันระหว่างนายจ้าง ลูกจ้าง และผู้มีส่วนเกี่ยวข้อง โดยมีเป้าหมายหลัก เพื่อสร้างสันติสุขในวงการแรงงาน ให้นายจ้างและลูกจ้างมีทัศนคติที่ดีต่อกันในการทำงาน เพราะหากนายจ้าง ลูกจ้างมีความเข้าใจกันเป็นอย่างดีย่อมไม่เกิดปัญหาขัดแย้งขึ้น เมื่อปัญหาข้อขัดแย้งไม่มี พลังในการขับเคลื่อนงานหรือทีมงานก็จะดีนำไปสู่การเพิ่มผลผลิตหรือเพิ่มผลิตภาพในการปฏิบัติงาน ลูกจ้างหรือผู้ใช้แรงงานมีความสุขในการทำงาน คุณภาพชีวิตย่อมดีขึ้น ขณะเดียวกันนายจ้างก็มีความสุขเนื่องจากมีผลผลิตเพิ่มขึ้นเป็นผลกำไรตามมา ทั้งนี้ ในกลุ่มของนายจ้างและลูกจ้าง จะมีการตั้ง

องค์กรเพื่อทำหน้าที่เป็นตัวแทนตนเอง ในไตรมาส 1 ปี 2564 พบว่า จังหวัดชัยภูมิ ไม่พบการก่อตั้งสมาคมนายจ้าง ประเภทสมาคมลูกจ้างและประเภทสหภาพแรงงานในกิจการเอกชน

ข้อเรียกร้อง/ข้อพิพาท/ข้อขัดแย้ง ในจังหวัดชัยภูมิ ไตรมาส 1 ปี 2564

สำหรับการเกิดข้อเรียกร้อง/ข้อพิพาทแรงงานและข้อขัดแย้งในไตรมาส 1 ปี 2564 (ไม่มีข้อขัดแย้งในไตรมาสนี้)

การสวัสดิการแรงงาน

กิจกรรมที่ช่วยสนับสนุนส่งเสริมให้ผู้ใช้แรงงานมีคุณภาพชีวิตที่ดีขึ้น นอกเหนือจากการตรวจสถานประกอบการเพื่อให้การคุ้มครองให้ผู้ใช้แรงงานตามที่ได้กล่าวมาแล้ว สำนักงานสวัสดิการและคุ้มครองแรงงานจังหวัดชัยภูมิ มีการส่งเสริมและให้บริการด้านสวัสดิการแรงงานนอกเหนือจากที่กฎหมายกำหนด มีการส่งเสริมให้บริการด้านสวัสดิการแรงงานนอกเหนือจากที่กฎหมายกำหนด 64 แห่ง ลูกจ้างที่เกี่ยวข้อง 1,010 คน รณรงค์ประชาสัมพันธ์ความรู้เกี่ยวกับการป้องกันและแก้ไขปัญหายาเสพติดในสถานประกอบกิจการ 27 แห่ง ลูกจ้างจำนวน 303 คน ส่งเสริมความรู้เกี่ยวกับสวัสดิการแรงงาน 37 แห่ง ลูกจ้างจำนวน 707 ราย

การเลิกจ้าง

สำนักงานประกันสังคมจังหวัดชัยภูมิ รายงานสถานการณ์เลิกจ้าง ไตรมาส 1 ปี 2564 มีสถานประกอบการที่เลิกกิจการจำนวน 51 แห่ง ลูกจ้างถูกเลิกจ้าง 81 คน ส่วนใหญ่เป็นสถานประกอบการ ขนาดเล็ก คือ ขนาด 1 - 9 คน โดยมีสัดส่วนร้อยละ 98.04 ของสถานประกอบการที่เลิกกิจการทั้งหมด (50 แห่ง) ลูกจ้างถูกเลิกจ้างจำนวน 65 คน คิดเป็นร้อยละ 80.25 ของจำนวนลูกจ้างที่ถูกเลิกจ้างทั้งหมด ขณะที่สถานประกอบการขนาด 10 คนขึ้นไปเลิกกิจการเพียงจำนวน 1 แห่ง คิดเป็นร้อยละ 1.96 ของสถานประกอบการที่เลิกกิจการทั้งหมด และมีสัดส่วนของผู้ถูกเลิกจ้าง 16 คน คิดเป็นร้อยละ 19.75 ของลูกจ้างที่ถูกเลิกจ้างทั้งหมด (แผนภูมิที่ 44)

สถานประกอบการที่เลิกกิจการ และลูกจ้างที่ถูกเลิกจ้างในจังหวัดชัยภูมิ
จำแนกตามขนาดสถานประกอบการ ปี 2564

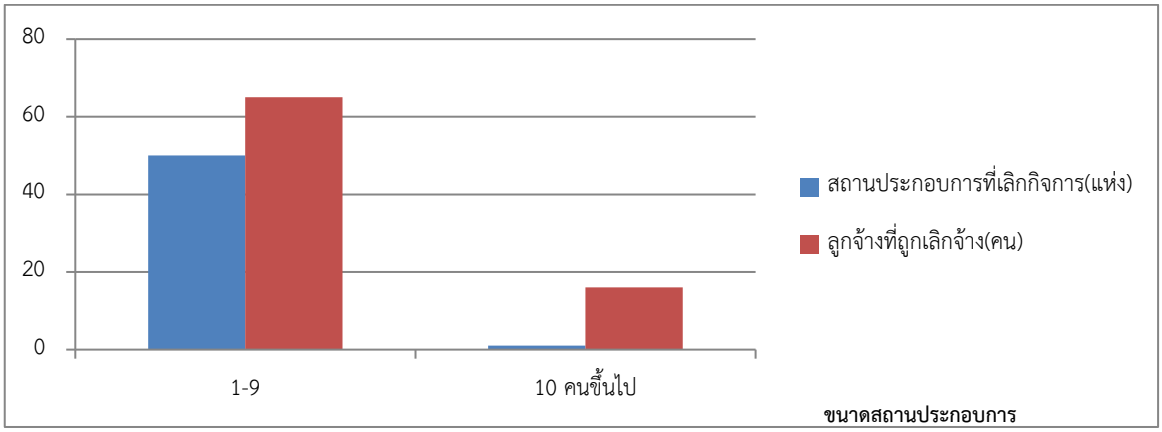

ที่มา : สำนักงานประกันสังคมจังหวัดชัยภูมิ

การประสบอันตราย/เจ็บป่วยในการทำงาน (กองทุนเงินทดแทน)

สำหรับการประสบอันตรายหรือเจ็บป่วยเนื่องจากการทำงานในรอบไตรมาส 1 ปี 2564 พบว่า การประสบอันตรายหรือเจ็บป่วยเนื่องมาจากการทำงานมีทั้งสิ้น 21 คน โดยสถานประกอบการที่มีการประสบอันตรายหรือเจ็บป่วยสูงสุด คือ สถานประกอบการขนาดกลางที่มีลูกจ้าง 50 - 99 คน โดยมีจำนวน 5 คน คิดเป็นร้อยละ 23.80 รองลงมาคือขนาด 200 - 499 คน จำนวน 4 คน (ร้อยละ 19.04) ซึ่งมีสัดส่วนใกล้เคียงกับขนาด 500 - 999 คน กล่าวคือ มีจำนวน 3 คน (ร้อยละ 14.28) ตามลำดับ ส่วนสถานประกอบการขนาด 1 - 4 คน มีการประสบอันตรายหรือเจ็บป่วยเนื่องจากการทำงานน้อยที่สุดคือจำนวน 1 คน คิดเป็นร้อยละ 4.76 เท่านั้น

การประกันสังคม

ภารกิจด้านการประกันสังคมเป็นอีกภารกิจที่กระทรวง โดยสำนักงานประกันสังคมจังหวัดชัยภูมิ มีหน้าที่ต้องดูแลผู้ใช้แรงงาน เพื่อให้มีคุณภาพชีวิตที่ดีขึ้นและมีหลักประกันชีวิตที่มั่นคงเมื่อยามแก่ชราอีกด้วย ข้อมูล ณ สิ้นไตรมาส 1 ปี 2564 พบว่า ในจังหวัดชัยภูมิ มีผู้ประกันตนทั้งสิ้น 85,909 คน จำแนกเป็นมาตรา 33 จำนวน 30,298 คน มาตรา 39 จำนวน 9,413 คน และมาตรา 40 จำนวน 46,198 คน และมีสถานประกอบการที่ขึ้นทะเบียนประกันสังคมทั้งสิ้น 2,124 แห่ง ลูกจ้าง จำนวน 30,298 คน

ผู้ประกันในจังหวัดชัยภูมิ จำแนกตามมาตรา ไตรมาส 1 ปี 2564

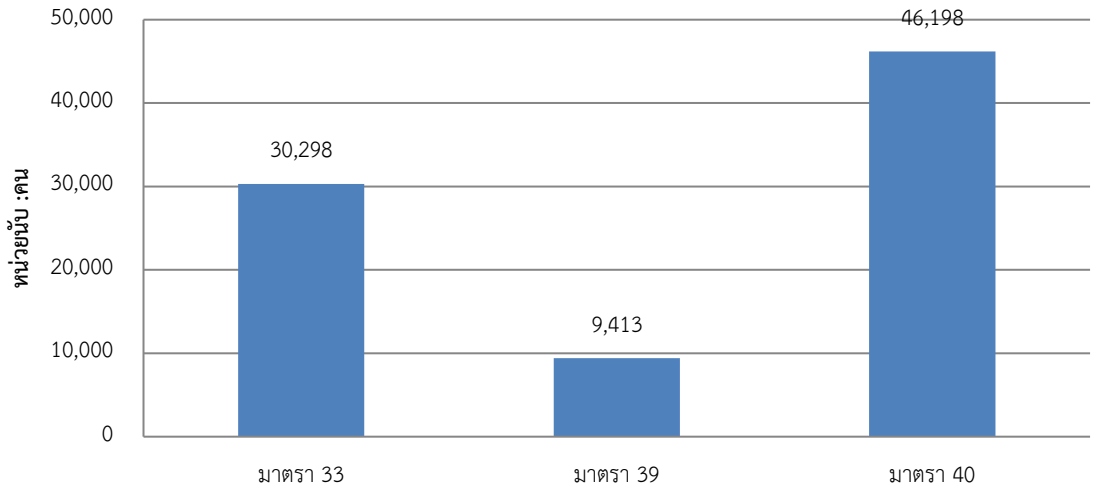

ที่มา : สำนักงานประกันสังคมจังหวัดชัยภูมิ

ปัจจุบันจังหวัดชัยภูมิ มีสถานพยาบาลในสังกัดประกันสังคมที่เป็นสถานพยาบาลของรัฐบาล จำนวน 1 แห่ง คิดเป็นร้อยละ 100 ของสถานพยาบาลทั้งหมด และไม่พบสถานพยาบาลเอกชนสถานประการและผู้ประกันตนในจังหวัดชัยภูมิ จำแนกตามมาตรา ปี 2564

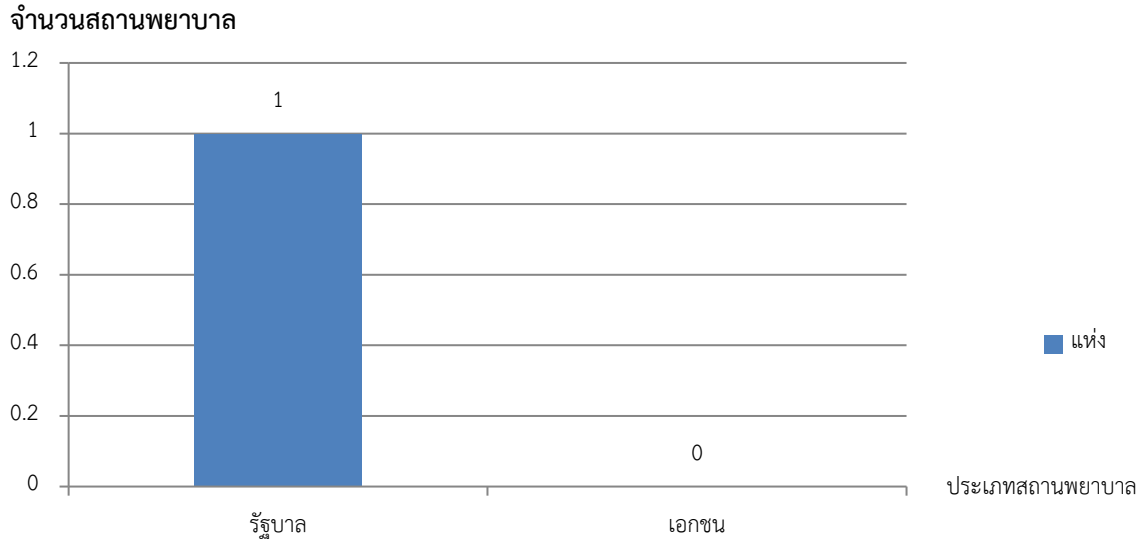

ที่มา : สำนักงานประกันสังคมจังหวัดชัยภูมิ

จำนวนการใช้บริการของกองทุนประกันสังคม พิจารณาตามประเภทของประโยชน์ทดแทน ซึ่งมี 7 กรณีได้แก่ เจ็บป่วย คลอดบุตร ทุพลภาพ ตาย สงเคราะห์บุตร ชราภาพ และว่างงาน พบว่า จำนวนผู้ใช้บริการมีทั้งสิ้น 19,802 ราย คิดเป็นร้อยละ 23.04 ของผู้ประกันตนทั้งหมด ซึ่งจำนวนผู้ใช้บริการในไตรมาสนี้ลดลงจากไตรมาสที่แล้วที่มีจำนวน 28,722 คน สำหรับประเภทประโยชน์ทดแทนที่ผู้ประกันตนใช้บริการสูงสุดในไตรมาสนี้ได้แก่ กรณีสงเคราะห์บุตร มีผู้ประกันตนใช้บริการ 10,519 ราย คิดเป็นร้อยละ 12.25 ของผู้ใช้บริการทั้งหมด รองลงมาได้แก่กรณี ว่างงาน บำนาญ (ชราภาพ) และเจ็บป่วย โดยมีสัดส่วนร้อยละ5.50, 2.36 และ1.48 ตามลำดับผู้ประกันตนที่ใช้บริการกองทุนประกันสังคมในจังหวัดชัยภูมิ จำแนกตามประเภทประโยชน์ทดแทน 2564

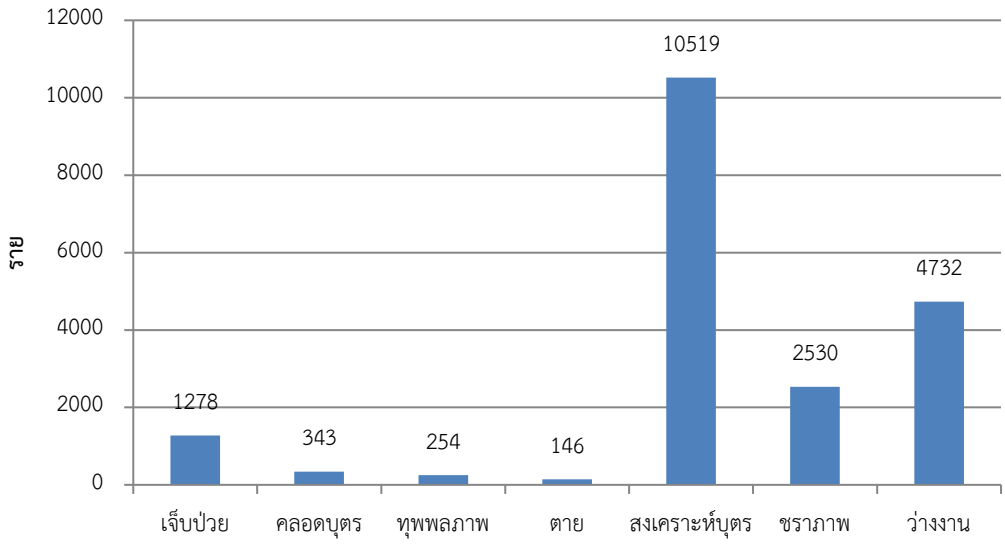

ที่มา : สำนักงานประกันสังคมจังหวัดชัยภูมิ

หากพิจารณาตามปริมาณการจ่ายเงินประโยชน์ทดแทน จะพบว่ามีการจ่ายเงินทั้งสิ้น 60,535,395.04 ล้านบาท โดยกรณีว่างงานมีการจ่ายเงินสูงสุดถึง 21,652,033.15 ล้านบาท คิดเป็นร้อยละ 35.77 ของเงินประโยชน์ทดแทนที่จ่าย รองลงมาคือกรณีบำเหน็จชราภาพ จ่ายเงินประโยชน์ทดแทน 15,333,439.34 ล้านบาท(ร้อยละ 25.32) และกรณีสงเคราะห์บุตร 13,465,800.00 ล้านบาท (ร้อยละ 22.24)

การจ่ายเงินประโยชน์ทดแทนในจังหวัดชัยภูมิ จำแนกตามประเภทประโยชน์ทดทน

ไตรมาส 1 ปี 2564

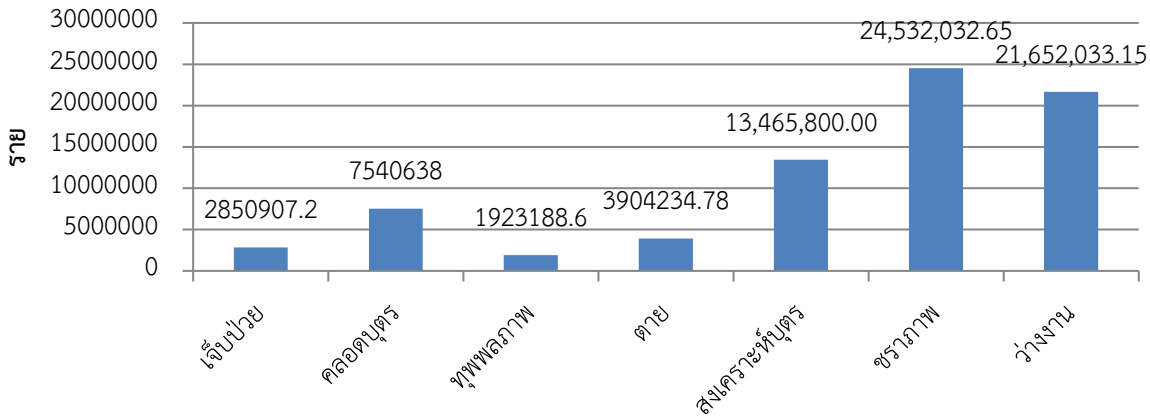

ที่มา : สำนักงานประกันสังคมจังหวัดชัยภูมิ

ปัญหาด้านแรงงานที่สำคัญ

จังหวัดชัยภูมิเป็นพื้นที่เกษตรกรรมประชาชนร้อยละ 90 ประกอบอาชีพเกษตรกรรม เช่น ข้าว, มันสำปะหลัง, อ้อย เป็นต้น แรงงานส่วนใหญ่ เป็นประชากรในพื้นที่และเป็นจังหวัดพื้นที่ตอนกลางของประเทศไทยไม่มีอาณาเขตติดชายแดน จึงทำให้ไม่มีปัญหาในเรื่องการลักลอบการใช้แรงงานหรือพบเห็นการค้ามนุษย์ด้านแรงงาน เพื่อเป็นการเฝ้าระวังไม่ให้เกิดปัญหาการค้ามนุษย์ด้านแรงงาน จังหวัดชัยภูมิได้มีมาตรการให้ส่วนราชการที่เกี่ยวข้องส่วนบูรณาการตรวจติดตาม สถานบริการหรือสถานที่สุ่มเสี่ยงที่อาจนำไปสู่การค้ามนุษย์

อื่นๆ

1) การรับเรื่องราวร้องทุกข์จากการทำงานต่างประเทศ

จังหวัดชัยภูมิ เป็นจังหวัดภาคตะวันออกเฉียงเหนือที่มีประชากรเดินทางไปทำงานต่างประเทศทั้งที่ถูกต้องตามกฎหมาย และไม่ถูกต้องตามกฎหมาย ซึ่งสำนักงานแรงงานจังหวัดชัยภูมิมีภาระกิจการให้ความช่วยเหลือแก่แรงงานที่เดินทางไปทำงานต่างประเทศ ได้แก่

- การรับเรื่องราวร้องทุกข์กรณี การคืนเงินภาษีเมื่อเดินทางกลับมาประเทศไทย
- การรับเรื่องราวร้องทุกข์กรณี คนงานไทยเสียชีวิต
- การรับเรื่องราวร้องทุกข์กรณี ติดตามคนงานไทยในต่างประเทศ

การรับเรื่องราวร้องทุกข์จากผู้ที่เดินทางมายื่นเรื่อง ณ สำนักงานแรงงานจังหวัดชัยภูมิ ปรากฏว่ามีผู้มายื่นเรื่องเพื่อขอคืนเงินภาษีกองทุนบำเหน็จชราภาพจากประเทศไต้หวันเป็นอันดับหนึ่ง รองลงมาการยื่นเรื่อง

ขอรับเงินประกัน (ครบสัญญาจ้าง/เงินประกันการเดินทางกลับ) จากการประเทศสาธารณรัฐเกาหลี และการยื่นเรื่องขอรับเงินภาษีในประเทศไต้หวัน

2) ข้อมูลความต้องการและการขาดแคลนแรงงาน

จากการสำรวจสถานประกอบกิจการในจังหวัดชัยภูมิ ตามกลุ่มเป้าหมายทั้งหมด 200 แห่ง พบว่ามีความต้องการแรงงานจำนวน 2 แห่ง โดยแยกขนาดสถานประกอบกิจการที่มีขนาดต่ำกว่า 10 คน 1 แห่ง มีความต้องการแรงงาน จำนวน 1 ตำแหน่ง (1 อัตรา) ขนาด 20 - 49 คน จำนวน 1 แห่ง มีความต้องการแรงงาน จำนวน 2 ตำแหน่ง (7 อัตรา)

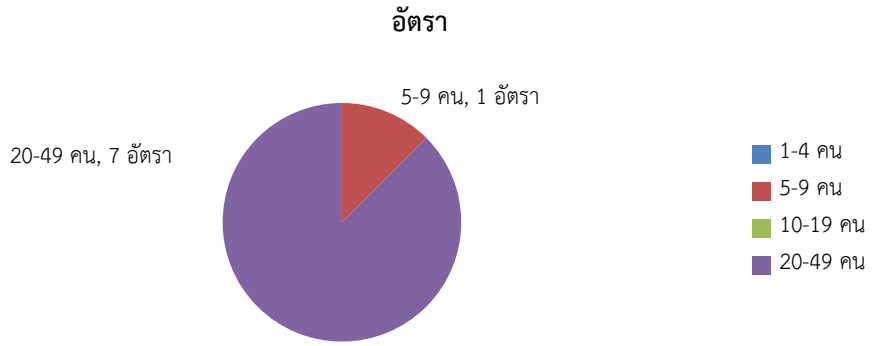

ที่มา : ระบบสำรวจอุปสงค์และอุปทานกำลังคน (จังหวัดชัยภูมิ)

7. ศาสนา ประเพณี วัฒนธรรม

7.1 การนับถือศาสนา

การศาสนา

ประชาชนส่วนใหญ่นับถือศาสนาพุทธ ส่วนศาสนาอื่นมีบ้างเล็กน้อยจำนวนไม่มากนักสำหรับความเชื่อถือประเพณีสมัยก่อนยังคงมีอยู่ตามชนบทและมีอิทธิพลทางจิตใจของประชาชนในแถบ นั้น ๆ เช่น การแห่นางแมวขอฝน บุญพระเวส บุญบั้งไฟ บุญข้าวจี่ เป็นต้น

สถิติจำนวนวัด ที่พักสงฆ์ วัดร้าง พระภิกษุ สามเณร แม่ชี และศิษย์วัด แยกรายอำเภอ พ.ศ. 2564 จังหวัดชัยภูมิ

ที่	อำเภอ	ประเภทวัด							ที่พักสงฆ์			วัดร้าง	บุคลากร											
		วัดราษฎร์				พระอารามหลวง		รวม					พระภิกษุ			สามเณร			แม่ชี			ศิษย์วัด		
		มหานิกาย		ธรรมยุต		มหานิกาย	ธรรมยุต		มหานิกาย	ธรรมยุต	รวม		มหานิกาย	ธรรมยุต	รวม	มหานิกาย	ธรรมยุต	รวม	มหานิกาย	ธรรมยุต	รวม	มหานิกาย	ธรรมยุต	รวม
		วิสุงฯ	สำนักสงฆ์	วิสุงฯ	สำนักสงฆ์																			
1	เมืองชัยภูมิ	70	78	1	10	1	-	160	45	18	63	4	852	66	918	194	6	200	24	-	24	25	22	47
2	ภูเขียว	56	33	4	10	-	-	103	46	6	52	3	143	3	146	60	3	63	-	5	5	9	17	26
3	เกษตรสมบูรณ์	29	44	2	5	-	-	80	58	10	68	5	451	28	479	12	4	16	-	1	1	4	33	37
4	จัตุรัส	46	26	4	1	-	-	77	16	2	18	4	265	27	292	22	1	23	-	-	-	13	6	19
5	เนินสง่า	13	8	-	-	-	-	21	12	2	14	-	424	66	490	13	-	13	-	-	-	6	2	8
6	ซับใหญ่	4	16	-	2	-	-	22	27	3	30	-	222	47	269	2	-	2	-	1	1	7	9	16
7	คอนสวรรค์	20	29	6	5	-	-	60	17	5	22	-	111	6	117	2	1	3	-	2	2	4	18	22
8	แก้งคร้อ	27	58	3	8	1	-	97	18	7	25	-	261	35	296	72	-	72	15	4	19	15	21	36
9	บำเหน็จณรงค์	27	22	5	-	-	-	54	12	1	13	1	340	36	376	8	-	8	-	1	1	2	8	10
10	บ้านเขว้า	28	19	1	4	-	-	52	17	7	24	2	201	27	228	5	3	8	5	11	16	5	22	27
11	คอนสาร	22	25	3	2	-	-	52	47	17	64	-	211	32	243	8	2	10	-	11	11	3	35	38
12	บ้านแท่น	12	25	5	14	-	-	56	4	6	10	-	421	46	467	3	3	6	-	-	-	1	71	72
13	หนองบัวแดง	15	67	-	3	-	-	85	42	14	56	-	329	61	390	165	3	168	20	-	20	11	4	15
14	เทพสถิต	12	72	1	6	-	-	91	40	8	48	-	113	68	181	7	4	11	15	2	17	50	38	88
15	หนองบัวระเหว	4	38	3	-	-	-	45	27	8	35	-	349	68	417	15	-	15	-	32	32	-	6	6
16	ภักดีชุมพล	5	14	-	2	-	-	21	42	6	48	-	275	77	352	20	-	20	20	2	22	9	8	17
รวมทั้งสิ้น		**390**	**574**	**38**	**72**	**2**		**1,076**	**470**	**120**	**590**	**19**	**4,968**	**693**	**5,661**	**608**	**30**	**638**	**99**	**72**	**171**	**164**	**320**	**484**

ที่มา : สำนักงานพระพุทธศาสนาจังหวัดชัยภูมิ (ข้อมูล ณ วันที่ 1 ตุลาคม 2563

7.2 ประเพณีและงานประจำปี

ประชาชนในจังหวัดชัยภูมิ ประมาณร้อยละ 95 เป็นคนท้องถิ่นเดิม มีวัฒนธรรมประเพณี ซึ่งมีลักษณะผสมผสาน ระหว่างความเชื่อดั้งเดิมของท้องถิ่น กับหลักปฏิบัติทางพุทธศาสนา ประกอบกับประวัติศาสตร์ความเป็นมาของจังหวัด มีลักษณะเด่นชัด ที่เน้นและเชิดชูวีรกรรม ความซื่อสัตย์ กตัญญู ของเจ้าพ่อพระยาแล ทำให้มีงานประจำ และงานประเพณี ซึ่งแสดงถึงวัฒนธรรมของจังหวัดดังต่อไปนี้

1. ปรางค์กู่

กำหนดจัดขึ้นตรงกับวันขึ้น 13-15 ค่ำ เดือน 5 ของทุกปี โดยบริเวณที่จัดอยู่ ณ ลานกว้างรอบๆ องค์พระธาตุปรางค์กู่ ในงานจะมีทั้งมหรสพ แสง สี เสียง เครื่องเล่นต่างๆ เป็นต้น

2.ประเพณีรำผีฟ้า เป็นการรำบวงสรวงเป็นกลุ่ม ๆ ที่ภูพระ ซึ่งมีพระเจ้าองค์ตื้อเป็นพระพุทธรูปแกะสลักในหินทราย สูงประมาณ 3 เมตร ชาวบ้านถือว่าศักดิ์สิทธิ์มากการรำบวงสรวงนี้ ชาวบ้านนิยมกันมาก เป็นประเพณีที่ชาวบ้านถือกันว่า ถ้าใครเป็นลูกศิษย์พระเจ้าองค์ตื้อหรืออยู่ในความคุ้มครองของพระเจ้าองค์ตื้อแล้ว หากเจ็บป่วยขึ้นมาเมื่อไปรำบวงสรวงแล้วจะหายทันที หรือแม้จะไม่เจ็บป่วย แต่เมื่อรำบวงสรวงแล้วก็จะทำให้อยู่ดีกินดี ปราศจากโรคภัยไข้เจ็บประเพณีการรำผีฟ้าจะมีขึ้นในระหว่างวันขึ้น 13 – 15 ค่ำ เดือน 5 คือ เดือนเมษายน และในวันเข้าพรรษา ออกพรรษา ซึ่งจะมีประชาชนไปทำบุญกันมาก

3.ประเพณีบูชาพระเจ้าองค์ตื้อ เป็นประเพณีที่จัดขึ้นเพื่อบูชาพระเจ้าองค์ตื้อ จัดขึ้นที่ภูพระ ตำบลนาเสียว อำเภอเมืองชัยภูมิ เป็นพิธีที่มีคณะลำผีฟ้า ลำส่อง ไปบวงสรวงเป็นกลุ่มๆ ที่ภูพระ ซึ่งเป็นที่ประดิษฐานพระเจ้าองค์ตื้อ การบวงสรวงจะมีขึ้นระหว่างวันขึ้น 13 – 15 ค่ำของเดือนเมษายนของทุกปี และในช่วงวันเข้าพรรษาและวันออกพรรษาจะมีประชาชนผู้นับถือพระเจ้าองค์ตื้อ ทั้งในจังหวัดชัยภูมิและจังหวัดใกล้เคียงมาร่วมงานเป็นจำนวนมาก

4.งานแห่เทียนเข้าพรรษา วันขึ้น 15 ค่ำ เดือน 8 (ประมาณเดือนกรกฎาคม) เป็นงานที่เทศบาลเมืองชัยภูมิจัดขึ้นทุกปี มีการประกวดเทียนพรรษาที่ประดิษฐ์อย่างสวยงาม เป็นงานที่มีประชาชนให้ความสนใจไม่แพ้งานแห่เทียนพรรษาของจังหวัด อุบลราชธานี นอกจากนี้ยังมีงานประเพณีอื่นๆ ที่จัดเป็นประจำทุกปี เช่นเดียวกับจังหวัดในภาคอีสาน เช่น งานบุญบั้งไฟ หรือบุญเดือนหก ประมาณเดือนพฤษภาคม งานบุญข้าวจี่ เป็นการฉลองเมื่อเสร็จสิ้นการทำนา ประมาณเดือนกุมภาพันธ์ งานบุญพระเวช หรืองานบุญเดือนสี่ ประมาณเดือนมีนาคม มีการเทศน์มหาชาติ

5. งานลอยกระทง เป็นงานที่เทศบาลเมืองชัยภูมิจัดขึ้นเป็นประจำทุกปีเช่นกัน มีการประกวดกระทงและนางนพมาศ ซึ่งได้รับความสนใจจากประชาชนเป็นจำนวนมาก

6. งานประจำปีฉลองนุสาวรีย์เจ้าพ่อพญาแลและงานกาชาด จัดขึ้นเพื่อรำลึกถึงคุณความดีของเจ้าพ่อพญาแล ผู้สร้างเมืองชัยภูมิคนแรกจัดขึ้นระหว่างวันที่ 12 -20 มกราคมของทุกปี ณ บริเวณอนุสาวรีย์เจ้าพ่อพญาแล และสนามหน้าศาลากลางจังหวัดชัยภูมิ ในการจัดงานจะมีพิธีบวงสรวงดวงวิญญาณของเจ้าพ่อพญาแล พิธีถวายช้างแด่เจ้าพ่อพญาแล ขบวนแห่สักการะนุสาวรีย์เจ้าพ่อพญาแล ขบวนแห่ของอำเภอต่างๆ รวมทั้งการออกร้านกาชาด การจัดนิทรรศการของหน่วยงานราชการและเอกชน การประกวดผลิตผลทางการเกษตร เป็นต้น

7. ประเพณีงานบุญเดือนหก (บวงสรวงเจ้าพ่อพญาแล) เป็นงานประเพณีบวงสรวงเจ้าพ่อพญาแล จัดขึ้น ณ บริเวณศาลหนองปลาเฒ่า ระหว่างวันที่ 12 – 20 พฤษภาคมของทุกปี ชาวบ้านจะไปเคารพสักการะดวงวิญญาณของเจ้าพ่อพญาแล และรำถวายเจ้าพ่อที่ศาลหลังเก่ากัน เป็นการรำถวายและพิธีบวงสรวงดวงวิญญาณเจ้าพ่อตามพิธีดั้งเดิมจะมีขบวนแห่บายศรีและพิธีถวายบายศรีที่ยิ่งใหญ่ แต่ละปีจะมีประชาชนที่เคารพเลื่อมใส ศรัทธามาร่วมงานเป็นจำนวนมาก

8. งานประเพณีแห่กระธูป อำเภอหนองบัวแดง เริ่มจากชาวบ้านราษฎร์ดำเนิน จัดให้มีการแข่งขันการทำต้นกระธูปขึ้นระหว่างคุ้มต่างๆโดยมีการแห่รอบหมู่บ้าน การทำต้นกระธูปในระยะแรกนั้น ใช้ขุยมะพร้าวใบอ้ม ใบเนียม โดยนำใบไม้ทั้งสองชนิดมานึ่งแล้วนำไปตากแดดเสร็จแล้วนำมาบด แล้วจะได้ฝุ่นไม้ที่มีกลิ่นหอม จากนั้นนำมาผสมกับขุยมะพร้าวห่อด้วยกระดาษให้ได้รูปทรงยาวเหมือนธูป และนำกระดาษสีมาประดับให้ได้ลวดลายที่สวยงาม ซึ่งนิยมใช้ลายไทยเช่นเดียวกับลายมัดหมี่ แล้วนำธูปได้มาติดกับดาวที่ทำมาจากใบลานแล้วนำมาติดกับคันไม้ไผ่ จากนั้นนำมาเสียบไว้กับแกนไม้ไผ่ที่เตรียมไว้ความสูงประมาณ 3 เมตร ให้ได้รูปทรงคล้ายฉัตรก่อนจะนำไปแห่ และจุดบูชาในวันก่อนออกพรรษา ปัจจุบันการทำกระธูปได้ประยุกต์มาใช้ธูปที่มีขายทั่วไปตามท้องตลาดตกแต่งสีสันให้สวยงามตามจินตนาการ และลวดลายมักใช้ลวดลายตามพื้นบ้าน เรื่องราวเกี่ยวกับพระพุทธศาสนาพระหากษัตริย์และวิถีชีวิตแบบไทย ประเพณีแห่กระธูปจะทำก่อนวันออก พุทธบูชาแด่พระพุทธเจ้า บุญประเพณีแห่กระรูปของชาวอำเภอหนองบัวแดง จะทำก่อนวันออกพรรษา โดยจัดขึ้นอย่างยิ่งใหญ่ตั้งแต่ปี พ.ศ. 2530 เป็นต้นมา

9.งานประเพณีแห่นาคโหด อำเภอภูเขียว เป็นประเพณีแห่นาคของชุมชนบ้านโนนเสลา เป็นชุมชนที่ได้มีการอนุรักษ์ฟื้นฟู สืบสานงานประเพณีต่างๆ ที่เกี่ยวข้องกับศาสนาไว้อย่างเคร่งครัด โดยเฉพาะงานประเพณีบุญเดือนหก หรือประเพณีงานบวชนาค อันถือเป็นประเพณีที่ยิ่งใหญ่และมีชื่อเสียงเป็นที่เลื่องลือรู้จักของคนทั่วไป การบวชนาคของชุมชนบ้านโนนเสลามีลักษณะที่แตกต่างจากการบวชนาคของหมู่บ้านอื่นคือ ผู้ที่จะบวชหรือที่เรียกว่า "นาค" นั้น จะนั่งแคร่ที่มีคานหาม และถูกแห่ไปรอบๆ หมู่บ้าน เพื่อเป็นการทดสอบความอดทนของผู้ที่จะบวช ว่าจะมีความอดทนอดกลั้นต่ออุปสรรค ความลำบากได้หรือไม่ จนได้รับการเรียกขานจากบุคคลทั่วไปว่า "การบวชนาคโหด" ปัจจุบันการบวชนาคโหด ได้มีการจัดขบวนแห่อย่างสวยงาม มีมโหรีบรรเลง เป็นที่สนุกสนานและประทับใจของผู้ร่วมงาน ประเพณีการบวชนาคโหดนี้ ถือได้ว่าเป็นที่สุดในประเทศไทยหรือในโลกก็ว่าได้เพราะมีเพียงแห่งเดียวเท่านั้น คือที่หมู่บ้านโนนเสลาตำบลหนองตูม อำเภอภูเขียว จังหวัดชัยภูมิ

10.งานประเพณีบุญเดือนสี่ไทคอนสาร จัดขึ้นที่อำเภอคอนสาร ในวันขึ้น 1 - 3 ค่ำ เดือน 5 ประมาณกลางเดือนมีนาคมของทุกปี จัดขึ้น ณ บริเวณหน้าที่ว่าการอำเภอและบริเวณวัด เป็นงานประเพณีซึ่งมีลักษณะของชาวคอนสาร โดยชาวบ้านจะนิยมเล่นสะบ้าแข่งขันกันเพื่อชิงรางวัลและเพื่อความสนุกสนานซึ่งการแข่งขันสะบ้านี้จะพบที่เดียวเท่านั้นในคอนสาร

11. งานประเพณีตีคลี่ไฟ อำเภอเมืองชัยภูมิ ประเพณีตีคลีไฟ เป็นประเพณีจากภูมิปัญญาท้องถิ่นจัดให้มีขึ้นมาแต่โบราณ โดยได้แนวคิดมาจากการตีคลีของพระสังข์กับพระอินทร์ในวรรณคดีเรื่อง สังข์ทอง การตีคลีไฟเป็นวิธีการแก้ปัญหาการขาดเครื่องนุ่งห่มในสมัยก่อน หน้าหนาวจะหนาวมาก พวกผู้ชายจะออกมาที่สนามหน้าลานบ้าน แล้วมาร่วมเล่นตีคลีไฟกับพวกผู้หญิงๆ จะเป็นผู้เผาลูกคลีไฟ ในอดีตทำจากไม้เนื้ออ่อนที่สามารถติดไฟได้ง่ายและเบา เช่น ต้นงิ้ว ทำให้หายหนาวได้ และเป็นการสร้างความสามัคคีให้แก่คนในหมู่บ้านอย่างชาญฉลาด

โดยการตีคลีไฟ แป็นกิจกรรมหนึ่งในการสืบทอดมรดกทางวัฒนธรรม เริ่มเล่นครั้งแรกเมื่อ พ.ศ. 2468 ซึ่งเป็นปีแรกที่ตั้งหมู่บ้านหนองเขื่อง ตำบลกุดตุ้ม และสืบสานต่อคนหนุ่มในหมู่บ้านหนึ่งไปยังอีกหมู่บ้านหนึ่ง ถือว่าการตีคลีโฟเป็นประเพณีของหลายหมู่บ้านในละแวกเดียวกัน ใช้เชื่อมความสัมพันธ์ของคนในหมู่บ้านและได้สืบสานต่อเยาวชนคนรุ่นใหม่ ให้รักและอนุรักษ์กีฬาตีคลีไฟ ซึ่งจะเล่นกันในฤดูหนาว ช่วงพระอาทิตย์ลับฟ้า เพื่อให้เกิดความสวยงาม

นอกจากนี้ ยังมีงานประเพณีอื่นๆ ที่จัดเป็นประจำทุกปีเช่นเดียวกับจังหวัดในภาคอีสาน เช่น งานบุญบั้งไฟ งานบุญข้าวจี่ งานบุญพระเวส บุญซำฮะ บุญเข้าพรรษา บุญประดับดิน บุญข้าวสาก บุญออกพรรษา บุญกฐิน เป็นต้น

ที่มา : หนังสือ “3 ทศวรรษ องค์การบริหารส่วนจังหวัดชัยภูมิ” ขององค์การบริหารส่วนจังหวัดชัยภูมิ

หนังสือประวัติศาสตร์ สังคม และวัฒนธรรมชัยภูมิ ของสำนักงานวัฒนธรรมจังหวัดชัยภูมิ

7.3 ภูมิปัญญาท้องถิ่น ภาษาถิ่น

ภูมิปัญญาท้องถิ่น

ลูกประคบสมุนไพร

หมวด : ของใช้/ของตกแต่ง/ของที่ระลึก

ผลิตภัณฑ์

ประวัติความเป็นมา

ลูกประคบเป็นสมุนไพรพื้นบ้าน ที่มีความผูกพันกับวิถีชีวิตคนไทยมาช้านาน ตั้งแต่ ปู่ ย่า ตายาย สมัยก่อนเรียกว่า ยาตั้ง เนื่องจากเอาไปตั้งบนปากหม้อดินเผา ใช้นำมารักษาอาการเจ็บป่วยหรือบาดเจ็บจากสาเหตุต่าง ๆ ให้ผลดีได้อย่างน่าอัศจรรย์ ปัจจุบันมีการปรับรูปแบบเพื่อให้ใช้ง่ายและสะดวกต่อการ ใช้งาน จึงมีการนำมาห่อด้วยผ้าด้ายดิบสีขาว ทำเป็นก้อน เพื่อให้เก็บไว้ได้นานได้มีการนำสมุนไพร ไปผึ่งแดดให้แห้งและนำไปเข้าตู้อบ ที่อุณหภูมิ 100 องศาเซลเซียส ป้องกันไม่ให้ขึ้นรา

อัตลักษณ์(เอกลักษณ์)/จุดเด่นของผลิตภัณฑ์

ฝีมือ แรงงาน คือ คนในชุมชนอย่างแท้จริง ถ่ายทอดจากรุ่นสู่รุ่น จึงทำให้คนในชุมชนมีความผูกพันกันเหมือนญาติพี่น้อง มีการรวมกลุ่มเตรียมสมาชิกให้ได้รับความรู้ สร้างความเข้าใจให้ตรงกันใน การพัฒนาภูมิปัญญา กระบวนการผลิตทั้งหมดจากทุนทางสังคมของท้องถิ่น ได้แก่ ทุนภูมิปัญญา ทุนทรัพยากรธรรมชาติ ทุนคน ผู้รู้ กลุ่มได้นำมาบริหารจัดการร่วมกัน สร้างเป็นมูลค่ากลับมาเป็นเศรษฐกิจพึ่งตนเองในชุมชน

กระบวนการผลิต

วัตถุดิบและส่วนประกอบ

1. ไพล (500 กรัม) แก้ปวดเมื่อย ลดการอักเสบ

2. ผิวมะกรูดถ้าไม่มีใช้ใบแทนได้ (200 กรัม) มีน้ำมันหอมระเหย แก้ลมวิงเวียน

3. ตะไคร้บ้าน (100 กรัม) แต่งกลิ่น

4. ใบมะขาม (300 กรัม) แก้อาการคันตามร่างกาย ช่วยบำรุงผิว

5. ขมิ้นชัน (100 กรัม) ช่วยลดการอักเสบ แก้โรคผิวหนัง

6. เกลือ (1 ช้อนโต๊ะ) ช่วยดูดความร้อนและช่วยพาตัวยาซึมผ่าน ผิวหนังได้สะดวกขึ้น

7. การบูร (2 ช้อนโต๊ะ) แต่งกลิ่น บำรุงหัวใจ

8. ใบส้มป่อย (100 กรัม) ช่วยบำรุงผิว แก้โรคผิวหนัง ลดความดัน

อุปกรณ์การทำลูกประคบ

1. ผ้าดิบสำหรับห่อลูกประคบ ตัดเป็นผืนขนาด กว้าง 35 x ยาว 35 เซนติเมตร

2. เชือก หรือ หนังยาง

3. ตัวยาที่ใช้ทำลูกประคบ

นอกจากนั้นยังมีอุปกรณ์เสริมเวลาใช้งานอีก คือ

4. หม้อสำหรับนึ่งลูกประคบ

5. จานหรือชามอลูมิเนียมเจาะรู (เพื่อให้ไอน้ำผ่านได้) รองลูกประคบ

ขั้นตอนการผลิต

1. หั่นหัวไพล ขมิ้นชัน ต้นตะไคร้ ผิวมะกรูด ตำมะกรูด ตำพอหยาบๆ (เวลาประคบจะได้ไม่ระคายเคือง)

2. นำใบมะขาม ใบส้มป่อย (เฉพาะใบ) ผสมกับสมุนไพรข้อ 1 เสร็จ แล้วให้ใส่เกลือ การบูร คลุกเคล้าให้เป็นเนื้อเดียวกัน แต่อย่าแฉะจนเป็นน้ำ

3. แบ่งตัวยาที่เรียบร้อยแล้ว ใส่ผ้าดิบห่อเป็นลูกประคบประมาณลูกส้มโอ รัดด้วยเชือกให้แน่น (ลูกประคบเวลาถูกความร้อนยาสมุนไพรจะฝ่อลง ให้รัดใหม่ให้แน่นเหมือนเดิม)

เทคนิค/เคล็ดลับในการผลิต

เป็นสมุนไพรที่มาจากธรรมชาติ ใช้ภูมิปัญญาในการใช้และเก็บสมุนไพรให้เหมาะกับยุคสมัย ในการ ผึ่งแดด ควรเป็นแดดอ่อน ไม่ควรผึ่งในแดดที่จัดเพราะจะทำให้กลิ่นของสมุนไพรจางไป และเพื่อให้ ลูกประคบเก็บไว้ได้นาน ควรนำสมุนไปอบด้วยความร้อนที่อุณหภูมิ 100 องศาเซลเซียส

ผู้ผลิต ผู้ประกอบการ กลุ่มผู้ผลิต ผู้ประกอบการกลุ่มสมุนไพรแม่สำรวย
ที่อยู่ 106 7 บ้านหนองกุง - - ตำบลหนองแวง อำเภอหนองบัวแดง จังหวัดชัยภูมิ 36120
0807321649 otoptoday@gmail.com
ประธานกลุ่มผู้ผลิต ผู้ประกอบการ นางสำรวย พรมลี ที่อยู่ 106 7 บ้านหนองกุง - - ตำบลหนองแวง อำเภอหนองบัวแดง จังหวัดชัยภูมิ 36120 โทร 0807321649 -otoptoday@gmail.com

แหล่งจำหน่ายผลิตภัณฑ์

1. กลุ่มสมุนไพรแม่สำรวย
บ้านเลขที่ 240 หมู่ที่ 7 บ้านหนองกุง อำเภอหนองบัวแดง จังหวัดชัยภูมิ 36120
2. ศูนย์ OTOP หนองบัวแดง
3. งานแสดง และจัดจำหน่ายสินค้า OTOP ในอำเภอหนองบัวแดง จังหวัดชัยภูมิ

การผลิตเตาอั้งโล่ประสิทธิภาพสูง

หมวด : ของใช้/ของตกแต่ง/ของที่ระลึก

ผลิตภัณฑ์

ประวัติความเป็นมา

เตาอั้งโล่ เป็นเตาหุงต้มที่คนไทยคุ้นเคยมานาน เมื่อเทคโนโลยีรุ่งเรือง เตาแก๊ส เตาไฟฟ้า เตาไมโครเวฟ ถูกประดิษฐ์และนำเสนอให้คนไทยได้ใช้กันอย่างแพร่หลายเพื่ออำนวยความสะดวก ประหยัดและมีรสนิยม ทำให้เตาอั้งโล่ได้รับความนิยมน้อยลง แต่เมื่อมีการปรับปรุงและเพิ่มรูปแบบคุณสมบัติ ประโยชน์ให้มากขึ้น เตาอั้งโล่ก็จะได้รับความนิยมมากขึ้นโดยเฉพาะเป็นเตาก็ผลิตในท้องถิ่นที่เกิดจากภูมิปัญญาชาวบ้าน เตาหุงต้มประสิทธิภาพสูง คือเตาอั้งโล่ที่ถูกปรับปรุงรูปทรง โดยใช้หลักวิชาการเข้ามาช่วย ทำให้รูปร่างเพรียว สวยงาม ทนทานมากขึ้น จุดไฟติดเร็วขึ้น ไม่มีควันและแก๊สพิษที่เป็นอันตรายต่อผู้ใช้ หุงต้มสุกเร็ว เก็บความร้อนได้นาน สามารถวางหม้อหรือภาชนะประกอบอาหารได้อย่างพอดีถึง ๙ ขนาด ที่สำคัญคือ ประหยัดฟืนและถ่านได้มากกว่าเตาอั้งโล่ธรรมดาถึงร้อยละ 15

อัตลักษณ์(เอกลักษณ์)/จุดเด่นของผลิตภัณฑ์

มาตรฐานและรางวัลที่ได้รับ

ได้การรับรองมาตรฐานการใช้งานจากสำนักงานพลังงานจังหวัดชัยภูมิ กระทรวงพลังงานส่วนในเรื่องของเอกสารการรับรองอยู่ระหว่างการดำเนินการ

ความสัมพันธ์กับชุมชน

การรวมกลุ่มกันของสมาชิกเป็นการรวมกลุ่มกันของคนในตำบลโคกสะอาด ประกอบด้วย บ้านละลอมไผ่ หมู่ที่ 1 บ้านโคกสะอาด หมู่ที่ 3 บ้านหนองม่วง หมู่ที่ 6 และบ้านภูเขาทองหมู่ที่ 9 ดังนั้นการจัดหาวัตถุดิบจึงมาจากชุมชนในตำบลโคกสะอาด และกลุ่มเตานี้ยังมีการจัดตั้งศูนย์เรียนรู้ชุมชน เพื่อให้ผู้ที่สนใจเข้ามารับบริการ เพื่อศึกษาเรียนรู้ร่วมกัน และสามารถเข้ามาเป็นสมาชิกกลุ่มได้ด้วย เพื่อที่จะเป็นอาชีพเสริมสร้างรายได้ และรักษาภูมิปัญญาท้องถิ่น

กระบวนการผลิต วัตถุดิบและส่วนประกอบ

1.ดินเหนียว โดยทั่วไปนิยมใช้ดินเหนียวสีเทาเข้ม

2.ดินเชื้อ เป็นดินที่ทำมาจากส่วนผสมของดินเหนียวและแกลบ

3.ขี้เถ้าแกลบดำ

4.แม่แบบพิมพ์ภายนอก ใช้สำหรับทำตัวและส่วนฐานเตา

5.แม่แบบพิมพ์ใน สำหรับทำปากเตา และเส้าเตา

6.ถังสังกะสี

7.ภาชนะรองสำหรับปั้นดินเหนียวและคลุกส่วนผสม

8.ฐานในการปั้นเตา

9.ไม้สำหรับนวดดิน

10.แม่พิมพ์ในการทำรังผึ้ง เหล็กใช้สำหรับเสียบเป็นรู

11.ถังน้ำ

12.น้ำสะอาด

13.มีด และใบมีดสำหรับแต่เตา

14.หูสองข้าง สำหรับหิ้ว และตัวเหล็กหิ้ว

15.เตาเผา

16.ปูนซีเมนต์ และที่ฉาบ

ขั้นตอนการผลิต

ขั้นตอนการผลิตเตาซุปเปอร์อั้งโล่ สามารถสรุปได้ดังนี้

การคัดเลือกดินเหนียว

1.การหาแหล่งดินมีความสำคัญต่อการผลิตเตาหุงต้มประสิทธิภาพสูงมาก หากคัดเอาดินทั่วๆ ไป ที่มีคุณภาพไม่เหมาะสมมาผลิตเตา จะทำให้เกิดปัญหาเช่น ปั้นขึ้นรูปได้ยาก เกิดการแตกร้าว ไม่คงทนเมื่อเผาเสร็จแล้ว จากการทดลอง และประสบการณ์ ของช่างทำเตาตั้งแต่อดีต พบว่า ดินเหนียวที่เกิดจากตะกอนในที่ราบต่ำหรือตามลำน้ำ เป็นวัตถุดิบที่ดีมากสำหรับปั้นเตา ดินเหนียวที่ขุดจากท้องนา (ควรขุดลึกกว่า 0.5 เมตรลงไป) ก็สามารถใช้ได้ดี ดินเหนียวจะมีสีแตกต่างกัน เช่น สีเทาอ่อน สีเทาแก่ น้ำตาลเข้ม แล้วแต่แหล่งที่มา แต่เมื่อเผาแล้วส่วนมาก จะมีสีเหลืองหม่น หรือ สีเทา ส่วนมากมักจะนำดินเหนียวมาผสมกับ ขี้เถ้าแกลบดำหรือ ดินเชื้อ เพื่อให้เกิดความเหนียว ปั้นขึ้นรูปได้ง่าย และแข็งแรง เมื่อเผาแล้ว

2.ดินเหนียวโดยทั่วไปนิยมใช้ดินเหนียวสีเทาเข้ม ในการปั้นเตา ส่วนประกอบต่างๆ ควรอยู่ในอัตราส่วนที่เหมาะสมขนาดของเมล็ดดินเหนียวก็ควรจะมีขนาดที่พอเหมาะ หากมีเมล็ดขนาดใหญ่เป็นส่วนมากก็มีโอกาสเกิดการแตกร้าวได้ง่ายดังนั้น ดินเหนียวที่มาจากแหล่งที่แตกต่างกัน ก็อาจจะต้องมีการเตรียมดินที่แตกต่างกันไป

3.ดินเชื้อ เป็นดินที่มาจากส่วนผสมของดินเหนียวและแกลบนำมาปั้นเป็นก้อน แล้วเผาไฟจนสุก แล้วนำมาบดให้มีขนาดต่างๆ ตามที่ต้องการแล้วใช้ผสมกับดินเหนียวใหม่ก่อนนำไปปั้นเป็นชิ้นงาน โดยทั่วไปจะนำดินเชื้อมาผสมดินเหนียวในปริมาณ 20-50% แล้วแต่ประเภทของชิ้นงาน และคุณสมบัติของดินเหนียวที่จะนำมาใช้

การเตรียมดิน

1.การหมักดินเหนียว ดินเหนียวที่จะนำมาใช้ต้องสะอาด ไม่มีเศษไม้ เศษหิน มีแต่ดินเหนียวล้วนๆ ถ้าเป็นก้อนใหญ่ ก็ควรทุบให้ย่อยเป็นก้อนเล็กๆ ก่อนหมักควรตากไว้ให้แห้งอย่างน้อย 1 วัน แล้วนำลงบ่อหมัก แช่ไว้ในน้ำ นานประมาณ 12-24 ชั่วโมง จนดินอิ่มน้ำอย่างทั่วถึง แล้วนำมาเตรียมไว้ผสม

2.การนวดและผสมดิน นำดินที่หมักแล้วมานวดผสมกับแกลบดำ นวดจนเข้ากัน (ส่วนใหญ่จะใช้เครื่องนวดดินเพื่อความสะดวกและการผสมที่ดีกว่า) โดยทั่วไปจะใช้ดินเหนียว 2 ส่วน ต่อขี้เถ้าแกลบดำ 1 ส่วน ซึ่งอัตราส่วนผสมนี้ขึ้นอยู่กับคุณสมบัติของดินแต่ละแห่งด้วย ขณะนวดผสมดินจะพรมน้ำตามไปด้วย เพื่อให้นวดได้ง่ายขึ้น ส่วนผสมที่เข้ากันดีแล้วให้นำมากองเก็บไว้อาจจะแบ่งเป็นก้อนๆ ขนาดพอเหมาะที่จะทำเตาหรือแบ่งทีหลังก็ได้ แล้วปิดด้วยพลาสติกหากยังไม่ใช้ทันทีเพื่อไม่ให้ดินผสมแห้งเกินไป

2. กระบวนการผลิต

การจัดเตรียมแม่แบบพิมพ์

การจัดเตรียมแม่แบบพิมพ์ สำหรับทำเตาหุงต้มประสิทธิภาพสูงอาจต้องใช้ความสามารถเพิ่มมากหน่อย โดยการปั้นรูปหรือหาวัสดุในท้องถิ่นมาจัดทำเป็นแม่แบบพิมพ์ แม่แบบพิมพ์มี 2 ชนิด คือ

* แม่แบบพิมพ์ภายนอก ใช้สำหรับทำตัวเตาและส่วนฐานเตา
* แม่แบบพิมพ์ใน สำหรับทำปากเตาและเส้าเตา

ก่อนทำการปั้นและใช้แม่พิมพ์ทุกครั้งจะต้องโรยขี้เถ้ารอบๆแม่พิมพ์ก่อน ป้องกันดินเหนียวติดแม่แบบ และปั้นไม่ได้รูปทรง

การปั้นขึ้นรูป และปรับแต่งเตา

นำดินที่หมักแล้วใส่ลงในแม่พิมพ์ภายนอกซึ่งวางอยู่บนแท่น แล้วใช้มือตบปั้นขึ้นรูปเป็นทรงของเตาโดยให้มีความหนา และขนาดภายในเป็นไปตามกำหนดแล้วตกแต่งผิวด้านในเตาได้แก่ ห้องใต้รังผึ้ง ห้องเผาไหม้ ให้เรียบร้อยแล้วอัดทับด้วยแม่พิมพ์ภายในเพื่อขึ้นรูป ปากเตา และเส้าเตาเมื่อได้ที่แล้วถอดแบบ นำเตาไปตากแดด ผึ่งลมให้แห้งหมาดๆ ประมาณ 2-3 วัน แล้วนำเตามาปาดตกแต่ง ปากเตา เส้าเตา และเจาะช่องลม แล้วนำไปตากแดด ผึ่งลม จนแห้งสนิท ใช้เวลา ประมาณ 2-4 วัน จะได้เตาที่พร้อมจะนำไปเผา

การทำรังผึ้ง

นำดินที่นวดผสมแล้วใส่ลงในแบบพิมพ์ทรงกระบอก ใช้มือกดดินให้เต็มแบบ ใช้โลหะบาง ปาดเอาดินส่วนที่เกินออก ทิ้งไว้ให้แห้งพอหมาดๆ ประมาณ 2-3 วัน แล้วใช้แม่แบบเจาะรู เจาะตามรูปแบบที่ต้องการ โดยรูที่รังผึ้งจะต้องเป็นทรงกรวยคว่ำด้านบนเล็กกว่าด้านล่าง จากนั้นนำไปผึ่งลมอีก 2-4 วัน แล้วนำไปเผาจนสุกเพื่อเพิ่มความแข็งแรง

การเผาเตา

การเผาเตาหุงต้มประสิทธิภาพสูง มีขั้นตอนเหมือนกันกับการเผาเตาหุงต้มทั่วไป หลังจากตกแต่งและตากแห้งแล้ว อาจจะตกแต่งสีเพื่อความสวยงาม แล้วนำมาเรียงเป็นชั้นในเตาเผา การเผาอาจจะใช้เตาอุโมงค์ โดยใช้ไม้ฟืนเป็นเชื้อเพลิง หรือใช้เตาเปิด ที่ใช้แกลบเป็นเชื้อเพลิงก็ได้ หากใช้เตาอุโมงค์ อาจจะใช้เวลาประมาณ 8-10 ชม. โดยใช้อุณหภูมิสูงสุด ประมาณ 800-1,000

เทคนิค/เคล็ดลับในการผลิต

1.ใช้วัตถุดิบในท้องถิ่น เช่น ดินเหนียว เป็นต้น

2.เป็นภูมิปัญญาที่สืบทอดกันมา

3.เทคนิคการผสมวัตถุดิบที่สามารถทำให้ดินปั้นง่าย เป็นรูปทรง

ผู้ผลิต ผู้ประกอบการกลุ่มผู้ผลิต ผู้ประกอบการ กลุ่มผลิตเตาอั้งโล่ประสิทธิภาพสูง

ที่อยู่ ศูนย์เรียนรู้ชุมชน บ้านหนองม่วง 6 ตำบลโคกสะอาด อำเภอหนองบัวระเหว จังหวัดชัยภูมิ 36250

ประธานกลุ่มผู้ผลิต ผู้ประกอบการ นายอุทัย สุบิน ที่อยู่ ศูนย์เรียนรู้ชุมชน บ้านหนองม่วง 6 ตำบลโคกสะอาด อำเภอหนองบัวระเหว จังหวัดชัยภูมิ

แหล่งจำหน่ายผลิตภัณฑ์ *สถานที่จำหน่าย ศูนย์เรียนรู้ชุมชน บ้านหนองม่วง หมู่ที่ 6 ตำบลโคกสะอาด อำเภอหนองบัวระเหว จังหวัดชัยภูมิ 36250

* ห้างบิ๊กวัน (อำเภอหนองบัวระเหว จังหวัดชัยภูมิ)

* จุดจำหน่ายสินค้า OTOP อุทยานแห่งชาติไทรทอง (ระหว่างเดือนมิถุนายน 2556)

การสานกระติบข้าวลายข้อความ บ้านสำราญ

หมวด : ของใช้/ของตกแต่ง/ของที่ระลึก

ผลิตภัณฑ์

ประวัติความเป็นมา

ข้าวเหนียวเป็นข้าวที่คนอีสานบริโภคเป็นหลัก ชาวบ้านสำราญเองก็บริโภคเป็นประจำ เดิมเมื่อมีการนึ่งข้าวเหนียวจะเก็บไว้ในหม้อ จนกระทั่งชาวบ้านสำราญ นำโดย นายมา สมชัยภูมิ ได้คิดทำกระติบข้าวขึ้นโดยใช้ไม้ไผ่ที่มีอยู่ในชุมชนมาสาน และได้มีการพัฒนามาเรื่อย ๆ จากกระติบข้าวอย่างเดียว ก็เป็นผลิตภัณฑ์อื่น ๆ อีกมากมาย และได้สืบทอดโดยการสอนลูกหลานมาจนถึงปัจจุบัน และในปัจจุบันนอกจากจะทำไว้ใช้ในครัวเรือนแล้ว ยังมีการพัฒนาผลิตภัณฑ์ให้สามารถจำหน่ายเป็นรายได้เสริมให้กับคนในชุมชน และในปัจจุบันกระติบข้าวบ้านสำราญได้รับการยอมรับเป็นอย่างมากว่าเป็นกระติบที่มีคุณภาพปลอดสารพิษ เพราะวัสดุที่ใช้ใช้วัสดุธรรมชาติ ไม่ว่า

จะเป็นไม้ไผ่ที่ใช้ก็มีการคัดเลือกเป็นอย่างดี และสีที่ใช้ยอมก็ใช้สีธรรมชาติ ซึ่งกระติบข้าวบ้านสำราญได้มีการพัฒนากระติบข้าวธรรมดาให้มีลวดลายที่สวยงาม และที่สร้างชื่อเสียงให้กับกระติบข้าวบ้านสำราญนั่นก็คือกระติบข้าวที่สานเป็นลายข้อความต่าง ๆ ได้ตามความต้องการของลูกค้า ซึ่งนอกจากจะเป็นกระติบใส่ข้าวธรรมดาแล้ว ยังสามารถทำเป็นของฝากในวันสำคัญต่าง ๆ หรือเป็นของชำรวยในงานพิธีต่าง ๆ ได้อีกด้วย

อัตลักษณ์(เอกลักษณ์)/จุดเด่นของผลิตภัณฑ์

2. มีความทนทานใช้งานได้หลายปี เพราะมีกระบวนการในการยืดอายุไม้ไผ่ในขั้นตอนการผลิต และ มีการคัดเลือกไม้ที่มีคุณภาพ ใช้สีธรรมชาติไม่เป็นอันตรายต่อผู้บริโภค

มาตรฐานและรางวัลที่ได้รับ

1.มผช.เลขที่ 35111-467/40 ปี พ.ศ. 2546

2.คัดสรร OTOP ปี พ.ศ. 25 ได้รับการพัฒนา 2 ดาว

ความสัมพันธ์กับชุมชน

ฝีมือแรงงานคือคนในชุมชนอย่างแท้จริง ถ่ายทอดจากรุ่นสู่รุ่น จึงทำให้คนในชุมชนมีความผูกพันกันเหมือนญาติพี่น้อง ชาวบ้านหันมาสนใจการอนุรักษ์ป่าไผ่ของชุมชน และมีบางส่วนหันมาปลูกขึ้นไว้ใช้เองนอกจากขายลำไผ่แล้วยังได้หน่อไม้ไว้รับประทานและยังขายเป็นรายได้อีกทางหนึ่ง และมีการรวมกลุ่มลงหุ้นเพื่อเป็นทุนดำเนินงาน ได้รับความรู้ใหม่เพิ่มเติมไม่ว่าจะเป็นกระบวนการผลิตการตลาด สร้างความเข้าใจในการพัฒนาภูมิปัญญาให้สืบทอดแก่รุ่นต่อไป

กระบวนการผลิต

วัตถุดิบและส่วนประกอบ

ไม้ไผ่ , มีด ,หวาย, เลื่อย , เหล็กแหลม ,กบเหลาไม้ไผ่ ,ที่รัดหวาย ,ไม้เนื้ออ่อน ,อุปกรณ์ต้มทำสี , กรรไกร

ขั้นตอนการผลิต

ขั้นตอนที่ 1 การคัดเลือกไม้ไผ่

1.1 การตัดไม้ไผ่ ต้องเป็นไม้ไผ่บ้านเท่านั้นซึ่งปลายของไม้จะต้องไม้หักงอเพราะถ้าหักงอจะทำให้ไม้ไผ่ที่ได้เปราะเกินไปไม่ทน และอายุไม่เกิน 1 ปี ถ้าเกินกว่านั้นจะแก่เกินไปสานกระติบไม่ได้

1.2 นำไม้ไผ่มาเผาเพื่อให้ไม่มีความคงทนถาวร ตัดไม้เป็นท่อน ๆ ตามขนาดที่ต้องการ

ขั้นตอนที่ 2 การเตรียมไม้ไผ่เพื่อสานกระติบ

2.1 ตัดขอบไม้ให้เรียบแล้วผ่าเป็นชิ้น ๆ ผ่าไม้ไผ่เป็นเส้นบาง ๆ หรือที่เรียกว่า

เทคนิค/เคล็ดลับในการผลิต

กระติบข้าวบ้านสำรายเทคนิคอยู่ที่การเลือกไม้ไผ่และการย้อมสีซึ่งไม้ไผ่ที่ใช้ต้องมีอายุไม่เกิน ๑ปี และต้องเป็นไม้ไผ่ที่ยอดไม่หักหรืองอเพราะจะทำให้กระติบข้าวคงทนถาวร ส่วนสีที่ใช้จะใช้สีธรรมชาติในการย้อมนอกจากจะไม่เป็นอันตรายต่อผู้บริโภคแล้วยังป้องกันมอดแมลงมาแทะกระติบเสียหายอีก

ผู้ผลิต ผู้ประกอบการ
กลุ่มผู้ผลิต ผู้ประกอบการ
การสานกระติบข้าวลายข้อความ บ้านสำราญ
ที่อยู่ บ้านสำราญ 8 - - ตำบลศรีสำราญ อำเภอคอนสวรรค์ จังหวัดชัยภูมิ 36140
0852745849 ,0807269690 - otoptoda@gmail.com
ประธานกลุ่มผู้ผลิต ผู้ประกอบการ
นางคำภา อาฤทธิ์
ที่อยู่ บ้านสำราญ 8 - - ตำบลศรีสำราญ อำเภอคอนสวรรค์ จังหวัดชัยภูมิ 36140
0852745849 ,0807269690 - otoptoday@gmail.com
แหล่งจำหน่ายผลิตภัณฑ์

1. กลุ่มจักรสานไม้ไผ่
2. จำหน่ายในหมู่บ้าน
3. ฝากขายตามสถานที่ราชการที่ติดต่อมา
4. งาน OTOP City และ OTOP ภูมิภาค
5. งานประเพณีและเทศกาลต่าง ๆ ในอำเภอและต่างอำเภอ

7.3 ภูมิปัญญาท้องถิ่น ภาษาถิ่น

จังหวัดชัยภูมิ เป็นจังหวัดหนึ่งในประเทศไทยที่มีความโดดเด่นทางภาษาถิ่น มีสำเนียงและภาษาอีสานเป็นของตนเองที่ใช้พูดในชีวิตประจำวันของชาวชัยภูมิและใช้สื่อสารกันมาตั้งแต่บรรพชน โดยพื้นที่ในจังหวัดชัยภูมิมีการใช้ภาษาถิ่นเป็นสำเนียงพูดลาวอีสาน ภาษาไทยโคราช ภาษาถิ่นของมอญโบราณ ผสมผสานกับภาษาไทยโคราช และลาวอีสาน รวมทั้งภาษาลาวสำเนียงประเทศลาวเวียงจันทน์ ทางจังหวัดชัยภูมิ เห็นความสำคัญจึงได้รวบรวมคำพูดภาษาถิ่นจากผู้สูงอายุ ซึ่งมีสำเนียงแตกต่าง แต่ละอำเภอ ตำบล หมู่บ้าน บางสำเนียงซึ่งเป็นสำเนียงเกิดใหม่ เป็นสำเนียงร่วมสมัย โดยได้รวบรวมและแปลเป็นภาษาจีนกลาง ภาษาอังกฤษ ภาษาไทคอนสาร ภาษาถิ่นมอญโบราณ ผสมผสานสำเนียงภาษาถิ่นและไทยกลางปัจจุบัน รวมทั้งมีการนำเสนอเกี่ยวกับการทักทายประชาคมอาเซียน 10 ประเทศ เพื่อเป็นการเตรียมความพร้อมเข้าสู่ประชาคมอาเซียนซึ่งจะบังเกิดผลดีต่อทางการพัฒนาของท้องถิ่น รองรับการเปลี่ยนแปลงของสังคมใช้ประโยชน์อย่างเต็มที่ของจังหวัดชัยภูมิ ของประชาคมอาเซียนสืบต่อไป

7.4 OTOP สินค้าพื้นเมืองและของที่ระลึก

สินค้าหนึ่งตำบล หนึ่งผลิตภัณฑ์ (OTOP)

2.2.1 กลุ่มผู้ผลิต ผู้ประกอบการ OTOP **จำนวน 1,750 กลุ่ม/ราย** ดังนี้

กลุ่มผู้ผลิตชุมชน (กลุ่ม)	**ผู้ประกอบการรายเดียว (ราย)**	**SME (ราย)**	**รวม**
1,273	476	1	**1,750**

2.2.2 จำนวนผลิตภัณฑ์ 3,005 ผลิตภัณฑ์ จำแนกออกเป็น 5 ประเภท ดังนี้

อาหาร	เครื่องดื่ม	ผ้าและเครื่องแต่งกาย	ของใช้ของที่ระลึก	สมุนไพร	รวม
960	124	837	754	324	**3,005**

2.2.2 ผลการจัดระดับการพัฒนาผลิตภัณฑ์ OTOP จำแนกออกเป็น 4 กลุ่ม ดังนี้

ที่	ระดับการพัฒนา	จำนวน (ผลิตภัณฑ์)
1	**ระดับ A** : ดาวเด่นสู่สากล	**92**
2	**ระดับ B** : อนุรักษ์สร้างคุณค่าในกลุ่มลูกค้าเฉพาะ	**232**
3	**ระดับ C** : การพัฒนาเข้าสู่ตลาดการแข่งขัน	**364**
4	**ระดับ D** : การปรับตัวเข้าสู่ห่วงโซ่อุปทานการผลิต	**2,317**
รวม		**3,005**

2.2 ผลการคัดสรรสุดยอดหนึ่งตำบล หนึ่งผลิตภัณฑ์ ปี 2562

2.2.1 ผลิตภัณฑ์ฯ “ระดับ 5 ดาว” จำนวน 44 ผลิตภัณฑ์

2.2.2 ผลิตภัณฑ์ฯ “ระดับ 4 ดาว” จำนวน 163 ผลิตภัณฑ์

2.2.3 ผลิตภัณฑ์ฯ “ระดับ 3 ดาว” จำนวน 79 ผลิตภัณฑ์

2.2.4 ผลิตภัณฑ์ฯ “ระดับ 2 ดาว” จำนวน 21 ผลิตภัณฑ์

2.2.5 ผลิตภัณฑ์ฯ “ระดับ 1 ดาว” จำนวน 10 ผลิตภัณฑ์

2.3 ผลการจำหน่ายผลิตภัณฑ์ OTOP (เปรียบเทียบ 3 ปี : 2561 - 2563) ดังนี้

เดือน	ผลการจำหน่ายผลิตภัณฑ์ OTOP (บาท)		
	ปีงบประมาณ 2561	ปีงบประมาณ 2562	ปีงบประมาณ 2563
ตุลาคม	92,830,145	131,114,216	142,078,745
พฤศจิกายน	105,341,305	172,949,206	208,036,135
ธันวาคม	159,212,260	227,993,082	250,572,059
มกราคม	216,827,280	234,116,602	263,508,049
กุมภาพันธ์	211,490,615	207,506,553	218,233,932
มีนาคม	160,307,040	193,141,065	217,818,337
เมษายน	155,701,378	200,672,776	105,532,417
พฤษภาคม	141,899,710	167,949,806	94,974,600
มิถุนายน	146,591,860	169,123,638	104,226,120
กรกฎาคม	141,403,850	149,250,041	118,499,410
สิงหาคม	99,453,820	142,686,478	153,595,940
กันยายน	87,052,472	117,441,835	N/A
รวม	**1,718,111,735**	**2,113,945,298**	**1,877,075,744**

8.ด้านทรัพยากรธรรมชาติ

8.1 น้ำแหล่งน้ำ

จังหวัดชัยภูมิมีแหล่งน้ำธรรมชาติและแหล่งน้ำชลประทานที่สำคัญ สรุปได้ดังนี้

1. แหล่งน้ำธรรมชาติ

จังหวัดชัยภูมิ เป็นแหล่งกำเนิดต้นน้ำลำธารและลำน้ำย่อยหลายสายที่ก่อให้เกิดลำน้ำสำคัญ ได้แก่

1.1 ลำน้ำชี ต้นน้ำอยู่บริเวณเทือกเขาพญาฝ่อ ในเขตอำเภอหนองบัวแดง ไหลผ่านอำเภอหนองบัวระเหว บ้านเขว้า จัตุรัส เนินสง่า เมืองชัยภูมิ และอำเภอคอนสวรรค์

1.2 ลำน้ำพรม ต้นน้ำอยู่บริเวณเทือกเขาพญาฝ่อ ในเขตอำเภอคอนสาร ไหลผ่านอำเภอคอนสาร เกษตรสมบูรณ์ ภูเขียว และอำเภอบ้านแท่น ไหลลงเขื่อนอุบลรัตน์ เป็นเส้นแบ่งเขตระหว่างจังหวัดชัยภูมิ และจังหวัดขอนแก่น

1.3 ลำคันฉู ไหลผ่านอำเภอบำเหน็จณรงค์ จัตุรัส และอำเภอเมืองชัยภูมิ

1.4 ลำน้ำเชิญ ไหลผ่านอำเภอคอนสาร และอำเภอภูเขียว

1.5 ลำชีลอง ไหลผ่านอำเภอเมืองชัยภูมิ และอำเภอบ้านเขว้า

1.6 ลำปะทาว ไหลผ่านอำเภอเมืองชัยภูมิ

1.7 ลำสามหมอ ไหลผ่านอำเภอแก้งคร้อ และอำเภอคอนสวรรค์

1.8 ลำน้ำกล่ำ ไหลผ่านอำเภอคอนสวรรค์ ไปลงลำน้ำชี

2. แหล่งน้ำชลประทาน แหล่งน้ำชลประทานที่อยู่ภายในจังหวัด ประกอบด้วย

2.1 เขื่อนเพื่อประโยชน์ด้านพลังงานและเกษตรกรรม

- เขื่อนจุฬาภรณ์ ตั้งอยู่ในเขตอำเภอคอนสาร มีปริมาณเก็บกักน้ำ 63.75 ล้านลูกบาศก์เมตร
- เขื่อนลำปะทาว ตั้งอยู่ในเขตอำเภอเมืองชัยภูมิ และอำเภอแก้งคร้อ มีปริมาณเก็บกักน้ำ 44 ล้านลูกบาศก์เมตร
- เขื่อนหินทิ้งห้วยกุ่ม ในเขตอำเภอเกษตรสมบูรณ์ เก็บกักน้ำเพื่อการเกษตร เก็บกักน้ำได้ 20.23 ล้านลูกบาศก์เมตร

2.2 ชลประทานขนาดกลาง (อ่างเก็บน้ำ) เพื่อการเกษตรและการบริโภค - อุปโภค มีจำนวน 14 แห่ง ในเขตอำเภอเมืองชัยภูมิ จัตุรัส บ้านเขว้า ภูเขียว เกษตรสมบูรณ์ บำเหน็จณรงค์ เทพสถิต และอำเภอซับใหญ่ รวมพื้นที่ชลประทานทั้งหมด 187,298 ไร่

2.3 ชลประทานขนาดเล็ก (อ่างเก็บน้ำหรือฝายน้ำล้น) ได้แก่ โครงการอ่างเก็บน้ำขนาดเล็ก เหมืองฝายน้ำล้น ที่กระจายอยู่ทั่วจังหวัดตามแหล่งน้ำธรรมชาติ ซึ่งสามารถกักเก็บน้ำได้ ประมาณ 47.72 ล้านลูกบาศก์เมตร พื้นที่รับประโยชน์ 181,909 ไร่

สมดุลน้ำในการพัฒนาแหล่งน้ำ จังหวัดชัยภูมิ

สมดุลน้ำในการพัฒนาแหล่งน้ำ จ.ชัยภูมิ

รายการ	ล้าน ลบ.ม.	หมายเหตุ
ปริมาณน้ำท่ารายปีเฉลี่ยจังหวัดชัยภูมิ	+ 2,532.81	
การพัฒนาแหล่งน้ำถึงปีปัจจุบันจัดเก็บได้	- 795.00	
ปริมาณน้ำที่ต้องพัฒนาเพิ่มเติม	- 605.00	
เหลือ ปริมาณน้ำที่ไหลลงลำน้ำชี (มีปริมาณมากกว่าปริมาณน้ำต่ำสุดที่ต้องระบายลงลำน้ำเพื่อรักษาสิ่งแวดล้อม ประมาณปีละ 660 ล้าน ลบ.ม.)	+ 1,110.10	ไม่กระทบต่อการใช้น้ำของพื้นที่ท้ายลุ่มน้ำ

แนวทางแก้ไขปัญหาภัยแล้ง และอุทกภัย จังหวัดชัยภูมิ

1.สร้างอ่างเก็บน้ำขนาดกลาง ขนาดใหญ่ บริเวณต้นน้ำในลำน้ำหลัก
2.สร้างฝาย อ่างเก็บน้ำ ขนาดเล็ก ในลำน้ำสาขา เพื่อเก็บกักน้ำ
3.ขุดลอกแก้มลิงพร้อมอาคารบังคับน้ำ เพื่อเก็บกักน้ำ
4.เร่งทำระบบกระจายน้ำ สถานีสูบน้ำฯครอบคลุมพื้นที่การเกษตร แปลงใหญ่
5.ขุดสระขนมครก ลำห้วยขนาดเล็กต่างๆ คลุมพื้นที่การเกษตร
6.พิจารณาพื้นที่รับน้ำหลาก เพื่อใช้ป้องกันช่วง เดือน ก.ย.-ต.ค.
7.ปรับปรุงคันกั้นน้ำพร้อมอาคารประกอบ บริเวณลำน้ำชี เพื่อกันน้ำท่วมพื้นที่

พื้นที่ชลประทาน 0.35 ล้านไร่ (ร้อยละ 4 ของพื้นที่ทั้งจังหวัด)

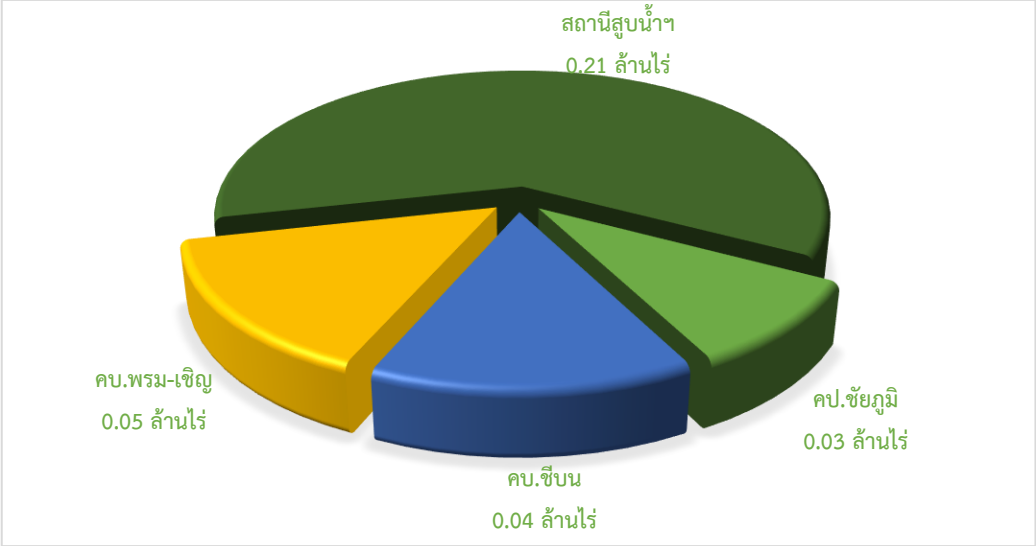

การจัดการน้ำอุปโภคบริโภค

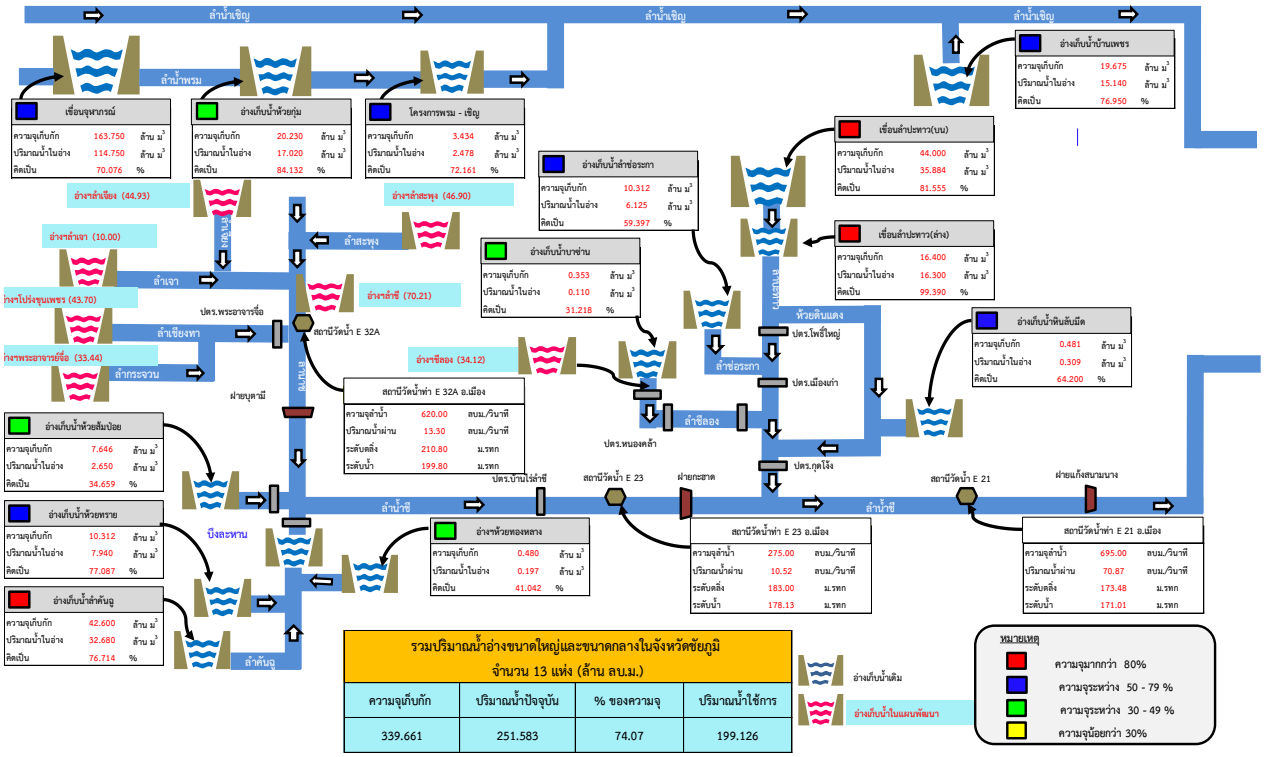

การบริหารจัดการน้ำ ในอดีตจนถึงปัจจุบัน

แผนยุทธศาสตร์ชาติ 20 ปี (ปี 2561 – 2580)
แผนพัฒนาเศรษฐกิจและสังคมแห่งชาติ ฉบับที่ 12

พัฒนาแหล่งน้ำ
- โครงการชลประทานขนาดใหญ่ กลาง เล็ก
- โครงการอันเนื่องมาจากพระราชดำริ

	ก่อนปี 57	ปี 58-60	ปี 61	ปี 62-64	ปี 65-69	ปี 70-79
พื้นที่รับประโยชน์ (ไร่)	335,754	521,068 เพิ่มขึ้น 185,314	556,158 เพิ่มขึ้น 35,090	772,398 เพิ่มขึ้น 216,240	922,000 เพิ่มขึ้น 150,000	1,072,000 เพิ่มขึ้น 150,000
พื้นที่ชลประทาน (ไร่)	309,835	344,152 เพิ่มขึ้น 34,317	349,902 เพิ่มขึ้น 5,750	527,472 เพิ่มขึ้น 177,570	577,000 เพิ่มขึ้น 50,000	627,000 เพิ่มขึ้น 50,000
ปริมาณน้ำกักเก็บ (ล้านลบ.ม.)	650.85	783.32 เพิ่มขึ้น 132.47	795.00 เพิ่มขึ้น 11.68	963.11 เพิ่มขึ้น 168.11	1,200.00 เพิ่มขึ้น 250	1,450.00 เพิ่มขึ้น 250

พัฒนาแหล่งน้ำใต้ดิน → กรมทรัพยากรน้ำบาดาล กระทรวงทรัพยากรธรรมชาติและสิ่งแวดล้อม

แหล่งน้ำต้นทุน (Supply)

ในเขตชลประทาน	จำนวน (แห่ง)	น้ำปัจจุบัน (ล้าน ลบ.ม.)	น้ำใช้การ (ล้าน ลบ.ม.)	% ใช้การ
ขนาดใหญ่	1	45.00	8.00	6%
ขนาดกลาง	12	68.97	55.66	34%
ขนาดเล็ก	11	1.06	1.06	30%
รวม	23	115.03	64.33	

หมายเหตุ : อ่างเก็บน้ำลำคันฉู มีแผนการปลูกพืชใช้น้ำน้อย 3,000 ไร่
ได้แก่ ถั่วเขียว ถั่วเหลือง ข้าวโพดหวาน และข้าวโพดเลี้ยงสัตว์ เป็นต้น

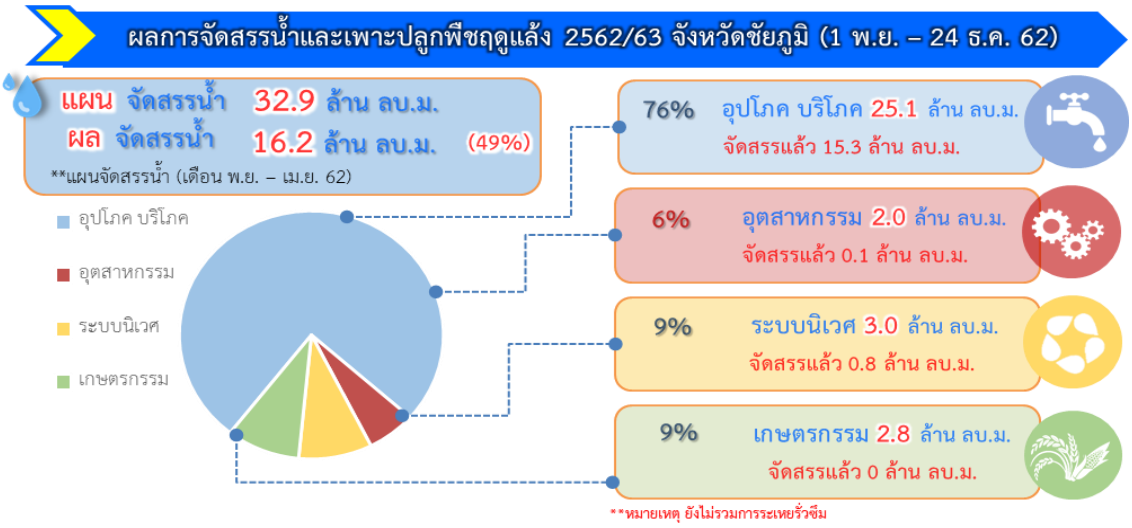

➢ โครงการพัฒนาลุ่มน้ำชีตอนบน จังหวัดชัยภูมิ

การพัฒนาแหล่งน้ำและเพิ่มพื้นที่ชลประทาน

	อดีต – ปี 62	ปี 57 - 62	รวม	ปี 63	ปี 64 - 68
พื้นที่รับประโยชน์	335,754	534,744 (เพิ่มขึ้น 198,990)	534,744	549,094 (เพิ่มขึ้น 14,350)	987,090 (เพิ่มขึ้น 437,996)
พื้นที่ชลประทาน	309,835	354,402 (เพิ่มขึ้น 44,567)	354,402	371,702 (เพิ่มขึ้น 17,300)	700,002 (เพิ่มขึ้น 328,300)
ปริมาณน้ำกักเก็บ	650.85	804.80 (เพิ่มขึ้น 153.95)	804.80	814.97 (เพิ่มขึ้น 2.77)	1,576.06 (เพิ่มขึ้น 761.09)

➢ โครงการชลประทานอันเนื่องมาจากพระราชดำริ ในจังหวัดชัยภูมิ

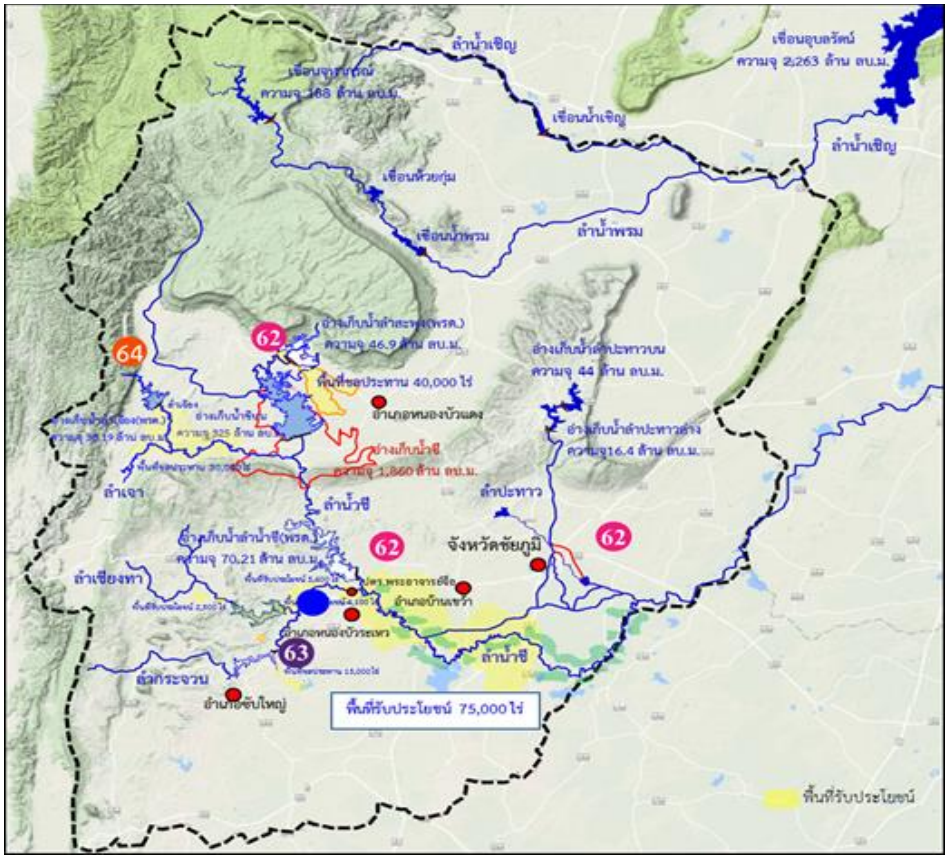

● โครงการอ่างเก็บน้ำโปร่งขุนเพชร
ความจุ 43.70 ล้าน ลบ.ม. พื้นที่รับประโยชน์รวม 28,000 ไร่ ปัจจุบันอยู่ระหว่างก่อสร้างเขื่อนหัวงานและอาคารประกอบ ปี (2559-2563) วงเงิน 800 ล้านบาท (เขื่อนหัวงาน 500 ล้านบาท)

62 โครงการอ่างเก็บน้ำลำน้ำชี (พระราชดำริ ร.9)
ความจุ 70.21 ล้าน ลบ.ม พื้นที่รับประโยชน์ 75,000 ไร่ วงเงิน 3,100 ล้านบาท (เขื่อนหัวงาน 969 ล้านบาท) ระยะเวลาก่อสร้าง 6 ปี (2562-2567)

62 โครงการอ่างเก็บน้ำลำสะพุง (พระราชดำริ ร.9)
ความจุ 46.90 ล้าน ลบ.ม. พื้นที่ชลประทาน 40,000 ไร่ วงเงิน 3,100 ล้านบาท
ระยะเวลาก่อสร้าง 6 ปี (2562-2567)

62 โครงการบรรเทาอุทกภัยเมืองชัยภูมิ (ระยะที่1)
วงเงิน 3,440 ล้านบาท พื้นที่รับประโยชน์ 18,160 ไร่ ระยะเวลาก่อสร้าง 6 ปี (2562-2567)

63 โครงการอ่างเก็บน้ำพระอาจารย์จื่อ (ลำกระจวน)
(อยู่ระหว่างเสนอเป็นโครงการอันเนื่องมาจากพระราชดำริ ร.10) ความจุ 33.45 ล้าน ลบ.ม.
พื้นที่ชลประทาน 15,000 ไร่ วงเงิน 975 ล้านบาท (เขื่อนหัวงาน 696 ล้านบาท)
ระยะเวลาก่อสร้าง 4 ปี (2563-2566)

64 โครงการอ่างเก็บน้ำลำเจียง (พระราชดำริ ร.9)
ความจุ 38.19 ล้าน ลบ.ม. พื้นที่ชลประทาน 30,000 ไร่
วงเงิน 630 ล้านบาท (ทำนบดินหัวงาน 505 ล้านบาท) ระยะเวลาก่อสร้าง 4 ปี (2564-2567)

สรุป โครงการชลประทานอันเนื่องมาจากพระราชดำริในจังหวัดชัยภูมิ

	ชื่อโครงการ	สถานที่ตั้ง		ปริมาณน้ำกักเก็บ (ล้าน ลบ.ม.)	พื้นที่ชลประทาน (ไร่)	พื้นที่รับประโยชน์ (ไร่)	ก่อสร้างปี พ.ศ.	ผู้รับผิดชอบ
		ตำบล	อำเภอ					
1	เขื่อนจุฬาภรณ์	ทุ่งลุยลาย	คอนสาร	163.75	-	70,000	2512	การไฟฟ้าฝ่ายผลิต
2	เขื่อนห้วยกุ่ม	หนองโพนงาม	เกษตรสมบูรณ์	20.23	-	53,300	2521	การไฟฟ้าฝ่ายผลิต
3	อ่างเก็บน้ำทุ่งกระมัง	ทุ่งลุยลาย	คอนสาร	0.720	-	200	2527	กรมชลประทาน
4	อ่างเก็บน้ำบ้านโหล่น (ห้วยปาดหมี)	นางแดด	หนองบัวแดง	0.120	-	200	2527	กรมชลประทาน
5	อ่างเก็บน้ำบ้านโหล่น (ห้วยมะขาม)	นางแดด	หนองบัวแดง	0.870	-	200	2527	กรมชลประทาน
6	อ่างเก็บน้ำบ้านคลองเจริญ	นางแดด	หนองบัวแดง	0.143	200	-	2527	กรมชลประทาน
7	อ่างเก็บน้ำบ้านโนนศรีสง่า	นางแดด	หนองบัวแดง	0.240	300	-	2527	กรมชลประทาน
8	อ่างเก็บน้ำบ้านท่าเว่อ	นางแดด	หนองบัวแดง	0.800	-	100	2527	กรมชลประทาน
9	อ่างเก็บน้ำบ้านโนนเหม่า	นางแดด	หนองบัวแดง	0.488	1,702	-	2527	กรมชลประทาน
10	อ่างเก็บน้ำปึงบน	ทุ่งลุยลาย	คอนสาร	0.413	-	70	2529	กรมชลประทาน
11	เขื่อนน้ำพรม	โนนทอง	เกษตรสมบูรณ์	3.434	45,500	-	2538	กรมชลประทาน
12	อ่างเก็บน้ำห้วยหินลับ	หนองบัวแดง	หนองบัวแดง	1.260	1,883	-	2541	กรมชลประทาน
13	อ่างเก็บน้ำห้วยลาดเหนือ	หนองบัวแดง	หนองบัวแดง	0.127	2,304	-	2543	กรมชลประทาน
14	อ่างเก็บน้ำบ้านวังชื่อ	จับใหญ่	จับใหญ่	0.363	-	500	2545	กรมชลประทาน
15	ฝายห้วยหว้า	หนองแวง	หนองบัวแดง	-	-	400	2546	กรมชลประทาน
16	อ่างเก็บน้ำหนองไหล	ห้วยยาง	คอนสาร	0.301	-	150	2551	กรมชลประทาน
17	อ่างเก็บน้ำห้วยหินร่อง	หนองแวง	หนองบัวแดง	0.357	-	700	2557	กรมชลประทาน
18	สถานีสูบน้ำด้วยไฟฟ้าบ้านนาบัว	ดงบัง	คอนสาร	-	1,500	-	2544	อปท.
19	สถานีสูบน้ำด้วยไฟฟ้าบ้านโสกมะตูม	โนนคูณ	คอนสาร	-	2,000	-	2544	อปท.
20	สถานีสูบน้ำด้วยไฟฟ้าบ้านโนนเตาไห	โนนคูณ	คอนสาร	-	780	-	2544	อปท.
21	สถานีสูบน้ำด้วยไฟฟ้าบ้านหนองเขื่อง (กุดตุ้ม)	กุดตุ้ม	เมือง	-	2,500	-	2544	อปท.
22	สถานีสูบน้ำด้วยไฟฟ้าบ้านนาแพง - หนองโจดได้	สามสวน	บ้านแท่น	-	2,500	-	2552	อปท.
23	สถานีสูบน้ำด้วยไฟฟ้าบ้านโนนตูม-ทุ่งสว่าง	วังชมภู	หนองบัวแดง	-	1,800	-	2560	อปท.
24	ฝายบ้านสำราญ	ศรีสำราญ	คอนสวรรค์	-	-	10,000	2560	กรมชลประทาน
25	สถานีสูบน้ำด้วยไฟฟ้าบ้านโนนลาน	ถ้ำวิวแดง	หนองบัวแดง	-	2,500	-	2561	กรมชลประทาน
รวม				193.62	62,969	125,820		

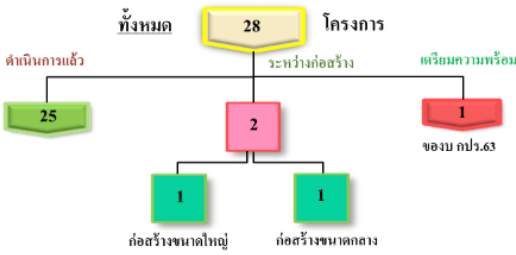

โครงการชลประทานอันเนื่องมาจากพระราชดำริ (อยู่ระหว่างก่อสร้าง)

	ชื่อโครงการ	สถานที่ตั้ง		ปริมาณน้ำกักเก็บ (ล้าน ลบ.ม.)	พื้นที่ชลประทาน (ไร่)	พื้นที่รับประโยชน์ (ไร่)	ราคาก่อสร้าง (ล้านบาท)	ระยะเวลาก่อสร้าง ปี พ.ศ.
		ตำบล	อำเภอ					
1	อ่างเก็บน้ำลำสะพุง	หนองบัวแดง	หนองบัวแดง	46.90	40,000	2562	3,100	2562-2567
2	อ่างเก็บน้ำลำน้ำชี	บ้านเขว้า	บ้านเขว้า	70.21	75,000	2562	3,100	2562-2567
รวม					1.20	2,500		

โครงการชลประทานอันเนื่องมาจากพระราชดำริ (อยู่ระหว่างเสนอรับงบประมาณ กปร. ปี 2563)

	ชื่อโครงการ	สถานที่ตั้ง		ปริมาณน้ำกักเก็บ (ล้าน ลบ.ม.)	พื้นที่ชลประทาน (ไร่)	พื้นที่รับประโยชน์ (ไร่)	สถานภาพโครงการ
		ตำบล	อำเภอ				
1	ชุดลอกอ่างเก็บน้ำวังตาลาด (วังบายศรี)	ห้วยยายจิ๋ว	เทพสถิต	0.387	-	800	อยู่ในขั้นตอนแก้ไขเรื่องที่ดินโดยประชาคมร่วมกับจังหวัดและทหาร
รวม					1.20	2,500	

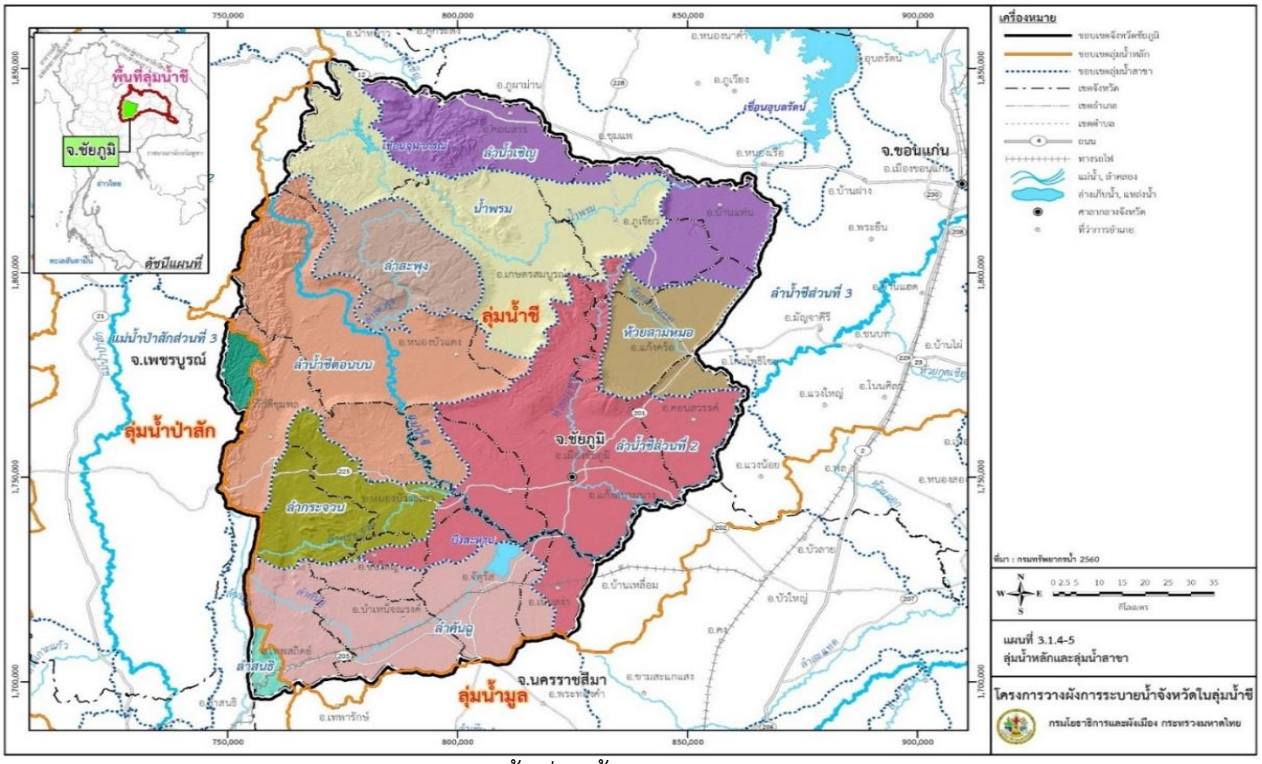

ขอบเขตพื้นที่ลุ่มน้ำสาขาในจังหวัดชัยภูมิ

ระบบลุ่มน้ำหลักและลุ่มน้ำสาขาในจังหวัดชัยภูมิ

จังหวัดชัยภูมิประกอบด้วยลุ่มน้ำหลัก 3 ลุ่มน้ำ คือ ลุ่มน้ำชี ประมาณ 12,597.94 ตารางกิโลเมตร ลุ่มน้ำมูลประมาณ 28.55 ตารางกิโลเมตร และลุ่มน้ำป่าสัก 151.80 ตารางกิโลเมตร มีลุ่มน้ำย่อย 13 ลุ่มน้ำ ปริมาณน้ำท่าเฉลี่ยรายปี ในคาบ 30 ปี (2519 - 2547) รวมปีละ 2,532.81 ล้าน ลบ.ม.

ปริมาณน้ำเฉลี่ยรายปีลุ่มน้ำสาขา

ที่	ลุ่มน้ำหลัก	ลุ่มน้ำย่อย	พื้นที่ลุ่มน้ำ ตร.กม.	น้ำท่า ล้าน ลบ.ม.	อำเภอในลุ่มน้ำ
1	ชี	ลำน้ำเชิญ	1,308.00	263.33	คอนสาร, แก้งคร้อ, ภูเขียว, เกษตรสมบูรณ์, บ้านแท่น
2	ชี	น้ำพรม	2,270.00	425.68	คอนสาร, ภูเขียว, เกษตรสมบูรณ์, บ้านแท่น, หนองบัวแดง
3	ชี	ลำสะพุง	834.00	177.93	คอนสาร, เกษตรสมบูรณ์, หนองบัวแดง
4	ชี	ห้วยสามหมอ	620.10	137.44	ภูเขียว, เมืองชัยภูมิ, คอนสวรรค์, แก้งคร้อ
5	ชี	ลำน้ำชีตอนบน	2,385.00	444.41	คอนสาร, เมืองชัยภูมิ, เทพสถิต, ภักดีชุมพล, บ้านเขว้า, เกษตรสมบูรณ์, หนองบัวระเหว, หนองบัวแดง
6	ชี	ลำกระจวน	837.40	178.56	เทพสถิต, ภักดีชุมพล, หนองบัวแดง, บ้านเขว้า, จัตุรัส
7	ชี	ลำคันฉู	1,689.00	329.02	เทพสถิต, เนินสง่า, หนองบัวแดง, บ้านเขว้า, จัตุรัส
8	ชี	ลำน้ำชีส่วนที่ 2	2,831.00	515.99	ภูเขียว, เกษตรสมบูรณ์, หนองบัวแดง, เทพสถิต, เนินสง่า, คอนสวรรค์, หนองบัวระเหว, เมืองชัยภูมิ, แก้งคร้อ, บ้านเขว้า, จัตุรัส
9	ชี	ลำน้ำชีส่วนที่ 3	20.11	6.93	บ้านแท่น, คอนสวรรค์, แก้งคร้อ
10	มูล	ลำเชิงไกร	28.55	9.41	จัตุรัส, เนินสง่า, บำเหน็จณรงค์
11	ป่าสัก	ลำสนธิ	102.70	28.70	ภักดีชุมพล, เทพสถิต
12	ป่าสัก	ป่าสักส่วนที่ 2	1.52	0.73	หนองบัวแดง
13	ป่าสัก	ป่าสักส่วนที่ 3	47.58	14.68	ภักดีชุมพล
			12,974.96	2,532.81	

ข้อมูลการพัฒนาบ่อน้ำบาดาลและคุณภาพน้ำของบ่อน้ำบาดาลของลุ่มน้ำชี จำแนกรายจังหวัด

จังหวัด	จำนวนบ่อบาดาล (บ่อ)	ความลึกที่พัฒนา (เมตร)	ระดับน้ำปกติ (เมตร)	ปริมาณการให้น้ำ (ลบ.ม.ต่อ ชม.)	TDS (มก./ล.)	FE (มก./ล.)	CL (มก./ล.)	TH (มก./ล.)
ชัยภูมิ	767	0 - 90	0 - 29.1	0 - 48.59	0 - 8, 742	0 - 152	0 - 4, 350	0 - 2, 154

สภาพน้ำบาดาลในจังหวัดชัยภูมิแตกต่างกันไปในแต่ละพื้นที่ ทั้งนี้ ขึ้นอยู่กับชนิดและโครงสร้าง ของหินที่เป็นแหล่งกักเก็บน้ำบาดาล ถ้าหากชนิดของหินหรือลักษณะทางโครงสร้างของหินเหมาะสมคือมีความพรุนหรือมีช่องว่างให้น้ำฝนจากผิวดินไหลซึมลงไปกักเก็บได้ ก็จะเป็นแหล่งน้ำบาดาลที่ดี แต่ถ้าพื้นที่ใดไม่มีช่องว่างของหินหรือหินไม่มีรูพรุนหรือรอยแตกก็จะไม่มีแหล่งน้ำบาดาล สำหรับจังหวัดนี้ส่วนใหญ่สภาพน้ำบาดาลในด้านปริมาณน้ำค่อนข้างจำกัดแต่ก็มีบางพื้นที่ที่มีน้ำปริมาณมากกว่า 20 ลูกบาศก์เมตรต่อชั่วโมง ส่วนในด้านคุณภาพน้ำบาดาลนั้นปัญหาส่วนใหญ่มาจากความเค็มของน้ำ กล่าวคือมีปริมาณของเกลือละลายอยู่มาก ความเค็มหรือแหล่งเกลือนั้นมาจากชั้นเกลือที่รองรับอยู่ข้างล่างส่วนหนึ่ง และอีกส่วนหนึ่งมากจากชั้นที่ถูกชะล้างจากที่สูงและไหลลงสู่ที่ต่ำและสุดท้ายไหลซึมลงสู่ชั้นน้ำบาดาล

สภาพแหล่งน้ำบาดาลทั้งปริมาณและคุณภาพจะเปลี่ยนแปลงจากสถานที่หนึ่งไปยังอีกที่หนึ่งค่อนข้างมากและมีหลายพื้นที่มีการเปลี่ยนแปลงหรือแตกต่างกันมากเมื่อเทียบกับระยะทาง เช่น ห่างกันเพียงไม่กี่เมตร

สภาพแหล่งน้ำบาดาลจะไม่เหมือนกัน ฉะนั้น จึงเป็นการยากที่จะจัดทำแผนที่อุทกธรณีวิทยา หรือแผนที่แหล่งน้ำบาดาลแสดงสภาพแหล่งน้ำบาดาลทุกแห่งได้ด้วยเหตุนี้ แผนที่ที่จัดทำจึงเป็นแผนที่ที่แสดงสภาพแหแหล่งน้ำบาดาลส่วนใหญ่ของพื้นที่ และหากมีปัญหาเกี่ยวกับการเจาะบ่อบาดาล กล่าวคือ อาจเจาะแล้วไม่พบแหล่งน้ำบาดาลหรือคุณภาพน้ำเค็มการสำรวจขั้นละเอียดโดยใช้วิธีการโดยวิธีธรณีฟิสิกส์ สามารถช่วยแก้ปัญหาได้

ข้อมูลศักยภาพบ่อน้ำบาดาล จังหวัดชัยภูมิ

ลำดับ	ชื่ออำเภอ	จำนวนหมู่บ้าน	บ่อน้ำบาดาลราชการ (บ่อ)	บ่อน้ำบาดาลเอกชน (บ่อ)	ปริมาณน้ำบาดาลที่เพิ่มเติมรายปี/ล้านลบ.ม.	ปริมาณน้ำบาดาลที่สามารถนำมาใช้ได้ รายปี/ล้านลบ.ม.	ชั้นหินให้น้ำ	ความลึกบ่อน้ำบาดาล	คุณภาพน้ำบาดาล
1	เกษตรสมบูรณ์	144	440	239	11379	73	Pw,Pk,Np,Hl		จืด,กร่อย
2	แก้งคร้อ	126	402	396	16434	48	Pw,Pk		จืด,กร่อย,เค็ม
3	คอนสวรรค์	103	157	221	6310	38	Qfd,Ms,Kk,Pp,Sk,Pw		จืด,กร่อย,เค็ม
4	คอนสาร	84	180	123	4067	33	Pk,Np,Hl,Pc		จืด,กร่อย
5	จัตุรัส	119	83	305	10292	57	Qfd,Ms,Kk,Pp,Sk		จืด,กร่อย,เค็ม
6	ซับใหญ่	37	130	26	494	23	Qfd,Ms,Kk,Pp,Sk		จืด,กร่อย,เค็ม
7	เทพสถิต	92	213	66	3764	67	Kk,Pp,Pw,Sk		จืด,กร่อย
8	เนินสง่า	48	36	168	6093	22	Qfd,Ms		กร่อย,เค็ม
9	บ้านเขว้า	85	82	78	2534	40	Qfd,Kk,Pp,Sk		จืด,กร่อย,เค็ม
10	บ้านแท่น	66	148	43	2418	25	Pk		กร่อย,เค็ม
11	บำเหน็จณรงค์	95	75	38	1009	40	Qfd,Ms,Kk		กร่อย,เค็ม
12	ภักดีชุมพล	47	115	6	285	27	Pk,Np,Nd		จืด,กร่อย
13	ภูเขียว	154	528	295	15386	61	Pw,Pk		จืด,กร่อย,เค็ม
14	เมืองชัยภูมิ	224	320	536	17715	95	Qfd,Ms,Kk,Pp,Sk,Pw		จืด,กร่อย,เค็ม
15	หนองบัวแดง	130	424	416	31149	83	Pk,Np		จืด,กร่อย
16	หนองบัวระเหว	58	170	77	2285	51	Kk,Pp,Pw,Sk		จืด,กร่อย,เค็ม
รวม		**1,612**	**3,503**	**3,033**	**131,614**	**783**			

8.2 ป่าไม้

จังหวัดชัยภูมิ มีพื้นที่ทั้งหมด 7,937,062.18 ไร่ สภาพภูมิประเทศโดยทั่วไปด้านทิศเหนือ ทิศตะวันตก และตะวันตกเฉียงเหนือ เป็นภูเขาสลับซับซ้อนและป่าไม้ ซึ่งเป็นแหล่งทรัพยากรธรรมชาติที่สำคัญยิ่ง สามารถอำนวยความสะดวกได้ทั้งทางตรงและทางอ้อม ประโยชน์ทางตรง อันได้แก่ ป่า ของป่าและผลผลิตจากป่าไม้อื่น ๆ กับประโยชน์ทางตรง และทางอ้อมที่มีอิทธิพลต่อดิน น้ำ ลม ฟ้า อากาศในท้องถิ่น ก่อให้เกิดสภาพแวดล้อมที่มีคุณภาพดี มีต้นน้ำลำธารที่สมบูรณ์ พร้อมด้วยสัตว์ป่าชนิดต่าง ๆ เป็นแหล่งศึกษาหาความรู้ และท่องเที่ยว พักผ่อนหย่อนใจของประชาชนทั่วไป

สภาพป่าไม้ของจังหวัดชัยภูมิ ถือได้ว่าเป็นสภาพป่าที่สมบูรณ์มากที่สุดแห่งหนึ่งของประเทศไทย มีพื้นที่ป่าไม้ตามกฎหมาย 3,701,848.50 ไร่ หรือคิดเป็นร้อยละ 46.64 ของพื้นที่จังหวัด ต่อมากรมป่าไม้ได้มอบพื้นที่ป่าบางส่วนที่อยู่ในเขตป่าเศรษฐกิจให้สำนักงานปฏิรูปที่ดินเพื่อการเกษตรกรรม ไปดำเนินงานปฏิรูปที่ดินเป็นจำนวนทั้งสิ้น 684,247.25 ไร่ นอกจากนี้ยังมีพื้นที่บางส่วนได้มีการประกาศเป็นเขตอุทยานแห่งชาติ และเมื่อรวมกับพื้นที่ป่าเตรียมการสงวนอีก 437,283.17 ไร่ ทำให้จังหวัดชัยภูมิมีพื้นที่ป่าไม้ตามกฎหมายคงเหลือทั้งสิ้น 3,166,222.62 ไร่ ป่าไม้เหล่านี้เป็นต้นกำเนิดของแม่น้ำสำคัญที่หล่อเลี้ยงชีวิตคนในภาคตะวันออกเฉียงเหนือตอนกลางหลายล้านคน เช่น แม่น้ำชี แม่น้ำพรม แม่น้ำเชิญ ซึ่งได้มีการกำหนดให้เป็นป่าสงวนแห่งชาติ อุทยานแห่งชาติ เขตรักษาพันธุ์สัตว์ป่า และพื้นที่ต้นน้ำลำธาร โดยสามารถจำแนกออกได้ดังนี้

1) ป่าสงวนแห่งชาติ : จำนวน 11 แห่ง มีพื้นที่ป่าตามประกาศกฎกระทรวง 2,064,839.00 ไร่ ซึ่งพื้นที่บางส่วนได้มีการประกาศเป็นเขตอุทยานแห่งชาติและมอบให้สำนักงานปฏิรูปที่ดินเพื่อการเกษตรกรรมไปดำเนินงานปฏิรูปที่ดิน จึงยังคงเหลือพื้นที่ป่าไม้ 682,734.30 ไร่ ดังนี้

(1.1) ป่าสงวนแห่งชาติป่าภูหยวก มีพื้นที่ตามกฎกระทรวง ฉบับที่ 89 ลงวันที่ 24 พฤษภาคม พ.ศ. 2505 เนื้อที่ 48,593.75 ไร่

(1.2) ป่าสงวนแห่งชาติป่าภูตะเภา มีพื้นที่ตามกฎกระทรวง ฉบับที่ 127 ลงวันที่ 18 ตุลาคม พ.ศ. 2505 เนื้อที่ 16,756.25 ไร่

(1.3) ป่าสงวนแห่งชาติป่าภูแลนคาด้านทิศเหนือ มีพื้นที่ตามกฎกระทรวง ฉบับที่ 233 ลงวันที่ 11 ตุลาคม พ.ศ. 2510 เนื้อที่ 279,000.00 ไร่

(1.4) ป่าสงวนแห่งชาติป่าโคกใหญ่ มีพื้นที่ตามกฎกระทรวง ฉบับที่ 332 ลงวันที่ 15 กรกฎาคม พ.ศ. 2511 เนื้อที่ 35,425.00 ไร่

(1.5) ป่าสงวนแห่งชาติป่าภูแลนคาด้านทิศใต้ มีพื้นที่ตามกฎกระทรวง ฉบับที่ 392 ลงวันที่ 22 มกราคม พ.ศ. 2512 เนื้อที่ 209,765.00 ไร่

(1.6) ป่าสงวนแห่งชาติป่าตาเนิน มีพื้นที่ตามกฎกระทรวง ฉบับที่ 460 ลงวันที่ 17 มีนาคม พ.ศ. 2515 เนื้อที่ 53,275.00 ไร่

(1.7) ป่าสงวนแห่งชาติป่าภูซำผักหนาม มีพื้นที่ตามกฎกระทรวง ฉบับที่ 978 ลงวันที่ 11 สิงหาคม พ.ศ. 2525 เนื้อที่ 1,016,668.00 ไร่

(1.8) ป่าสงวนแห่งชาติป่านายางกลัก มีพื้นที่ตามกฎกระทรวง ฉบับที่ 978 ลงวันที่ 11 สิงหาคม พ.ศ. 2525 เนื้อที่ 1,016,668.00 ไร่

(1.9) ป่าสงวนแห่งชาติป่าโคกหลวง มีพื้นที่ตามกฎกระทรวง ฉบับที่ 899 ลงวันที่ 10 ตุลาคม พ.ศ. 2523 เนื้อที่ 16,531.00 ไร่

(1.10) ป่าสงวนแห่งชาติป่าภูผาดำและป่าภูผาแดง มีพื้นที่ตามกฎกระทรวง ฉบับที่ 939 ลงวันที่ 9 เมษายน พ.ศ. 2524 เนื้อที่ 11,575.00 ไร่

(1.11) ป่าสงวนแห่งชาติป่าภูแลนคาด้านทิศใต้บางส่วน และป่าหมายเลขสิบแปลงที่สอง มีพื้นที่ตามกฎกระทรวง ฉบับที่ 992 ลงวันที่ 23 พฤศจิกายน พ.ศ. 2525 เนื้อที่ 65,250.00 ไร่

2) อุทยานแห่งชาติ จำนวน 6 แห่ง มีพื้นที่ป่าตามพระราชกฤษฎีกา 702,961.90 ไร่ ดังนี้

(2.1) อุทยานแห่งชาติตาดโตน ได้มีพระราชกฤษฎีกาประกาศให้เป็นอุทยานแห่งชาติ ในราชกิจจานุเบกษา เล่มที่ 97 ตอนที่ 208 ลงวันที่ 31 ธันวาคม 2523 เป็นอุทยานแห่งชาติ ลำดับที่ 23 ของประเทศไทย มีเนื้อที่ 135,737.50 ไร่

(2.2) อุทยานแห่งชาติภูแลนคา ได้มีพระราชกฤษฎีกาประกาศให้เป็นอุทยานแห่งชาติ ในราชกิจจานุเบกษา เล่ม 124 ตอนที่ 37 ก ลงวันที่ 27 กรกฎาคม 2550 จัดเป็นอุทยานแห่งชาติลำดับที่ 108 ของประเทศ มีเนื้อที่ 125,312.50 ไร่

(2.3) อุทยานแห่งชาติป่าหินงาม ได้มีพระราชกฤษฎีกาประกาศให้เป็นอุทยานแห่งชาติ ในประกาศในราชกิจจานุเบกษา เล่ม 124 ตอนที่ 26 ก ลงวันที่ 6 มิถุนายน 2550 จัดเป็นอุทยานแห่งชาติลำดับที่ 105 ของประเทศ เนื้อที่ 62,437.50 ไร่

(2.4) อุทยานแห่งชาติไทรทอง ได้มีพระราชกฤษฎีกาประกาศให้เป็นอุทยานแห่งชาติ ประกาศในราชกิจจานุเบกษา เล่ม 109 ตอนที่ 126 ลงวันที่ 30 ธันวาคม 2535 นับเป็นอุทยานแห่งชาติลำดับที่ 77 ของประเทศไทย มีเนื้อที่ 199,375.00 ไร่

(2.5) อุทยานแห่งชาติน้ำพอง ได้มีพระราชกฤษฎีกาประกาศให้เป็นอุทยานแห่งชาติในราชกิจจานุเบกษา เล่ม 117 ตอนที่ 105ก ลงวันที่ 15 พฤศจิกายน 2543 มีเนื้อที่ 123,125.00 ไร่ โดยมีพื้นที่บางส่วนอยู่ในจังหวัดชัยภูมิ เนื้อที่ประมาณ 18,031.42 ไร่

(2.6) อุทยานแห่งชาติน้ำหนาว ได้มีพระราชกฤษฎีกากำหนดให้เป็นอุทยานแห่งชาติ เนื้อที่ 603,750.00 ไร่ โดยประกาศในราชกิจจานุเบกษา เล่ม 89 ตอนที่ 71 ลงวันที่ 4 พฤษภาคม 2515 เป็นอุทยานแห่งชาติแห่งที่ 5 ของประเทศ โดยมีพื้นที่บางส่วนอยู่ในจังหวัดชัยภูมิ เนื้อที่ประมาณ 162,067.98 ไร่

3) เขตรักษาพันธุ์สัตว์ป่าและเขตห้ามล่าสัตว์ป่า 5 แห่ง : มีพื้นที่ป่า 1,338,189.54 ไร่ ดังนี้

(3.1) เขตรักษาพันธุ์สัตว์ป่าภูเขียว : เนื้อที่ 975,000.00 ไร่

(3.2) เขตรักษาพันธุ์สัตว์ป่าผาผึ้ง : เนื้อที่ 118,403.00 ไร่

(3.3) เขตรักษาพันธุ์สัตว์ป่าตะเบาะ-ห้วยใหญ่ : เนื้อที่ 408,707.00 ไร่ โดยมีพื้นที่บางส่วนอยู่ในจังหวัดชัยภูมิ เนื้อที่ประมาณ 227,091.54 ไร่

(3.4) เขตห้ามล่าสัตว์ป่าหนองแวง : เนื้อที่ 109.00 ไร่

(3.5) เขตห้ามล่าสัตว์ป่าบึงละหาน : เนื้อที่ 17,586.00 ไร่

4) พื้นที่ป่าไม้ถาวรตามมติคณะรัฐมนตรี ที่ยังไม่ได้ประกาศเป็นเขตป่าสงวนแห่งชาติ อุทยานแห่งชาติ เขตรักษาพันธุ์สัตว์ป่า และพื้นที่ป่าอนุรักษ์ตามกฎหมายอื่น ๆ จำนวน 437,283.17 ไร่ (ป่าภูนกแซว ป่าภูกระแต ป่าภูผาทอง ป่าภูเป้ง)

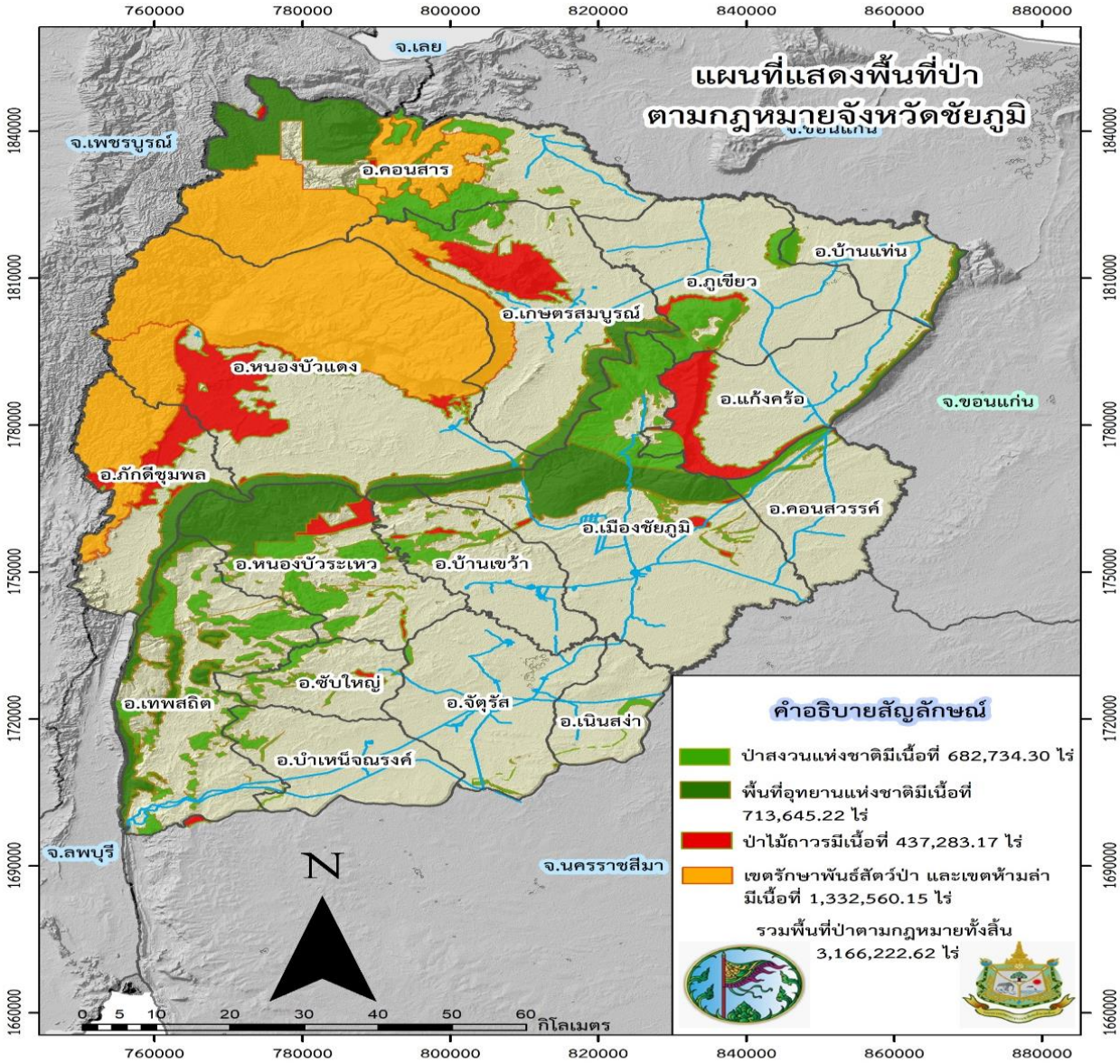

ภาพที่ 1 พื้นที่ป่าไม้ตามกฎหมายในพื้นที่จังหวัดชัยภูมิ

8.3 ภูเขา

1.อุทยานแห่งชาติภูแลนคา มีพื้นที่ครอบคลุมอยู่ในท้องที่ ตำบลบ้านหัน ตำบลสระโพนทอง ตำบลโนนกอก ตำบลซับสีทอง ตำบลบ้านเดื่อ อำเภอเกษตรสมบูรณ์ ตำบลกุดชุมแสง ตำบลคูเมือง อำเภอหนองบัวแดง ตำบลท่ามะไฟหวาน อำเภอแก้งคร้อ ตำบลห้วยต้อน อำเภอเมืองชัยภูมิ ตำบลภูแลนคา อำเภอบ้านเขว้า จังหวัดชัยภูมิ สภาพป่าเป็นป่าที่อุดมสมบูรณ์ ประกอบไปด้วยแหล่งที่อยู่อาศัยของสัตว์ป่าหลายชนิด มีจุดเด่นทางธรรมชาติที่น่าสนใจ

เช่น จุดชมวิวภูแลนคา ผากล้วยไม้ หินปราสาท ประตูโขลง มอหินขาว เป็นต้น และการเดินทางเข้าไปเที่ยวชมก็สะดวก มีเนื้อที่ประมาณ 200.50 ตารางกิโลเมตร หรือ 125,312.50 ไร่ เทือกเขาภูแลนคา เป็นกลุ่มเขาหลายลูกที่พาดผ่านพื้นที่ตอนกลางของจังหวัด ในแนวตะวันตกไปตะวันออก โดยเริ่มที่บริเวณ ช่องเขาขาด อันเป็นจุดเชื่อมต่อระหว่างเทือกเขาภูแลนคา กับเทือกเขาพังเหย มีแม่น้ำชีไหลผ่านช่องเขานี้ ภูเขาสำคัญในเทือกเขานี้ คือ

ภูแลนคา อยู่ในเขตอำเภอหนองบัวแดง อำเภอบ้านเขว้า และอำเภอเมือง ฯ

ภูอีเฒ่า อยู่ในเขตอำเภอแก้งคร้อ อำเภอเมือง ฯ และอำเภอคอนสวรรค์

ภูเกษตร อยู่ในเขตอำเภอเกษตรสมบูรณ์ อำเภอแก้งคร้อ

ภูตี อยู่ในเขตอำเภอเกษตรสมบูรณ์ อำเภอแก้งคร้อ ภูดีเป็นยอดเขาที่สูงที่สุดของเทือกเขาภูแลนคา สูง 1,008 เมตร จากระดับน้ำทะเล

ภูหยวก อยู่ในเขตอำเภอภูเขียว

ภูพระ ภูแฝด อยู่ในเขตอำเภอเมือง ฯ

ภูคำน้อย อยู่ในเขตอำเภอเมือง ฯ

ผาเกิ้ง หรือช่องบุญกว้าง เป็นช่องเขาที่จะลงจากอำเภอเมือง ฯ ไปอำเภอหนองบัวแดง

ความเป็นมา : สภาพพื้นที่ป่าที่กำหนดเป็นเขตป่าอนุรักษ์ตามมติคณะรัฐมนตรี เมื่อวันที่ 10 และ 7 มีนาคม 2535 ในเขตพื้นที่ป่าสงวนแห่งชาติภูแลนคาด้านทิศเหนือ และป่าสงวนแห่งชาติภูแลนคาด้านทิศใต้ของท้องที่อำเภอเมือง อำเภอบ้านเขว้า อำเภอหนองบัวแดง และอำเภอเกษตรสมบูรณ์ จังหวัดชัยภูมิ ตามคำสั่งกรมป่าไม้ที่ 2262/2539 ลงวันที่ 13 ธันวาคม 2539 ได้ให้นายสุรชัย นายจำเริญ เจ้าพนักงานป่าไม้ 5 ส่วนอุทยานแห่งชาติ หัวหน้าอุทยานแห่งชาติตาดโตน ให้ไปดำเนินการสำรวจ เบื้องต้นป่าสงวนดังกล่าว เพื่อจัดตั้งเป็นอุทยานแห่งชาติ โดยได้เข้าไปประสานงานกับทางจังหวัด ชัยภูมิ และจากการสำรวจเจ้าหน้าที่ได้ประสานงานกับหน่วยงาน ทั้งภาครัฐและเอกชน องค์กรต่าง ๆ ประชาชน และรวมถึงหน่วยงานป่าไม้ประจำจังหวัดชัยภูมิ และป่าไม้เขตนครราชสีมาที่เกี่ยวข้อง

2.ภูคิ้ง ตั้งอยู่ที่บ้านโนนหนองไฮ ตำบลโนนทอง บนยอดเขาเขียว มีความสูง 1,167 เมตร จากระดับน้ำทะเล สูงเป็นอันดับ 5 ของภาคอีสาน อยู่ในเขตรักษาพันธุ์สัตว์ป่าภูเขียว มีอากาศหนาวเย็นตลอดปี เป็นแหล่งกำเนิดของดอกไม้ป่าและกล้วยไม้นานาชาติ ทิศเหนือเป็นหน้าผาสูงชันสามารถมองเห็นทัศนียภาพของภูกระดึง ภูแลนคา เขื่อนห้วยกุ่ม และลำน้ำพรมภูคิ้ง มีลักษณะเป็นภูเขาหินที่มีความสูงที่สุดของป่าภูเขียวซึ่งได้ชื่อว่าเป็นมรดกเม็ดงามแห่งอีสานใต้ มีความสูงถึง 1,214 เมตร จากระดับน้ำทะเล สูงเป็นอันดับ 5 ของยอดเขาในภาคอีสาน รองจากภูหลวง ภูเรือ เขาแหลมและภูกระดึงตามลำดับ ด้านหนึ่งเป็นภูผาสูงที่ให้มุมมองไกลสุดตา มีลานหินกว้างยื่นมาจากหน้าผา สามารถมองเห็นเขื่อนห้วยกุ่ม ภูกระดึง ภูแลนคา ภูเวียง หากมองลงตรงหุบเขาแคบ ๆ ด้านล่างจะเห็นทุ่งนา ไร่สวน เขื่อน อ่างเก็บน้ำ แหล่งท่องเที่ยวที่น่าสนใจบนภูคิ้ง ได้แก่ แหลหินเงิบ เป็นหินขนาดใหญ่ซ้อนทับกันคล้ายหินเพิงหมาแหงนบนลานหิน ห่างจากยอดภูคิ้งไปทางทิศตะวันตกประมาณ 2 กิโลเมตร บริเวณโดยรอบจะพบหม้อข้าวหม้อแกงลิงแหลหินจ้อง ห่างจากแหลหินเงิบไปทางทิศตะวันตกประมาณ 3 กิโลเมตร จะพบกับแท่งหินมหึมาขนาด 20 ตัน โดยมีจุดรับน้ำหนักเป็นก้อนหินขนาดเท่ากำปั้นเท่านั้น

3.เทือกเขาพังเหย เป็นกลุ่มเขาที่ทอดจากเทือกเขาภูแลนคา ตั้งต้นบริเวณ ช่องเขาขาด ในเขตอำเภอบ้านเขว้า ตรงไปทางทิศตะวันตก แล้ววกกลับลงมาทางด้านทิศใต้ เป็นแนวยกสูงของแผ่นดิน ส่วนที่ติดต่อกับพื้นที่ภาคกลาง จึงมีลักษณะเป็นขอบของที่ราบสูงอีสานที่ยกสูงขึ้นมา มีภูเขาที่สำคัญคือ

ภูเขาพังเหย อยู่ในเขตอำเภอหนองบัวระเหว อำเภอภักดีชุมพล อำเภอหนองบัวแดง อำเภอเทพสถิต โดยมีจุดสูงสุดอยู่ที่บริเวณจุดชมวิว บ้านหลังสัน สูงประมาณ ๑,๐๐๐ เมตร จากระดับน้ำทะเล เป็นจุดสูงสุดของเทือกเขาพังเหย

ภูเขาทอง เขาธงหัก อยู่ในเขตอำเภอหนองบัวระเหว

เขาพนมโดม อยู่ในเขตอำเภอเทพสถิต ในส่วนที่จะต่อไปยังเขาน้อย ในเขตจังหวัดนครราชสีมา

ภูหินตั้ง อยู่ในเขตกิ่งอำเภอซับใหญ่ เป็นภูเขาหินเตี้ย ๆ รูปร่างแปลก ๆ

เขายายหอม อยู่ในเขตอำเภอเทพสถิต มีรอยพระพุทธบาทอยู่บนเขา

4. เทือกเขาเขียว เป็นส่วนหนึ่งของเทือกเขาเพชรบูรณ์ โดยจะแยกออกมาทางทิศตะวันออก ในลักษณะเป็นรูปเกือกม้า บริเวณใกล้สันเขาจะเป็นผาสูงชันตลอดแนว มีภูเขาสูงชันเรียงรายสลับซับซ้อน บางแห่งเป็นเทือกเขา หินปูน ภูเขาที่สำคัญคือ

เขาเขียว อยู่ในเขตอำเภอหนองบัวแดง และอำเภอคอนสาร

ภูผาชิต อยู่ในเขตอำเภอคอนสาร

ภูโคก อยู่ในเขตอำเภอคอนสาร

ภูกระแต อยู่ในเขตอำเภอเกษตรสมบูรณ์

ภูกุ่มข้าว อยู่ในเขตอำเภอเกษตรสมบูรณ์ เป็นภูเขารูปร่างคล้ายกองข้าวเปลือกของชาวอีสานในลานนวดข้าว กรมป่าไม้ได้จัดทำเป็นสวนรุกขชาติ ๑๐๐ ปี ตามอายุพระพุทธรูปไม้ที่พบบนภูแห่งนี้

5. ภูซำผักหนาม อยู่ในเขตอำเภอคอนสาร

ภูคิ้ว อยู่ในเขตอำเภอดอนสาร ในเขตรักษาพันธุ์สัตว์ป่าภูเขียว สูงประมาณ ๑,๑๖๕ เมตร จากระดับน้ำทะเลซึ่งเป็นจุดสูงสุดของเทือกเขาเขียว ภูคิ้วเป็นภูเขาหินทราย ด้านหนึ่งเป็นหน้าผาสูงชัน แล้วลาดต่ำลงไป มีทุ่งหญ้าสลับกับพุ่มไม้ ส่วนล่างลงไปเป็นป่าดงดิบ จากหน้าผาภูคิ้ว ถ้าอากาศแจ่มใส จะสามารถมองเห็นภูกระดึง ภูหอ และภูหลวง ในเขตจังหวัดเลยได้

แหลหินตั้ง อยู่ในเขตอำเภอคอนสาร ในเขตรักษาพันธุ์สัตว์ป่าภูเขียว มีความสูงประมาณ 1,100 เมตร

6. เทือกเขาพญาฝ่อ (เทือกเขาเพชรบูรณ์) เป็นเทือกเขาหมู่ใหญ่ที่เป็นรอยต่อและแบ่งเขตแดน ระหว่างจังหวัดชัยภูมิ กับจังหวัดเพชรบูรณ์ทางด้านตะวันตก ค่อมไปทางเหนือของพื้นที่ เป็นเทือกเขาขนาดใหญ่ มีภูเขาสลับซับซ้อน หลายลูก เช่น

ภูเขาพญาฝ่อ ส่วนใหญ่เป็นภูเขาหินปูน มีพื้นที่ครอบคลุม อำเภอภักดีชุมพล และอำเภอหนองบัวแดง

ภูผาทอง ภูถ้ำพระ ภูถ้ำแก้ว อยู่ในเขตอำเภอภักดีชุมพล

ภูเม็ง เป็นภูเขาที่เป็นแนวเขต อำเภอบ้านแท่น จังหวัดชัยภูมิ กับอำเภอมัญจาคีรี จังหวัดขอนแก่น

7.ภูผาดำ - ภูผาแดง อยู่ในเขตอำเภอแก้งคร้อ

ภูตะเภา อยู่ในเขตอำเภอภูเขียว และอำเภอบ้านแท่น เป็นแนวแบ่งเขตของอำเภอทั้งสอง

ดังกล่าว เป็นภูเขาขนาดย่อม รูปร่างคล้ายสำเภาใหญ่ คว่ำอยู่บนภูเขา ซึ่งเป็นที่ราบ เป็นพื้นที่ประมาณ 21 ตารางกิโลเมตร บนภูตะเภา มีถ้ำอยู่หลายแห่ง

8.4 ทรัพยากรธรรมชาติที่สำคัญขององค์กรปกครองส่วนท้องถิ่น

ทรัพยากรดิน

วัตถุต้นกำเนิดบริเวณจังหวัดชัยภูมิ ส่วนใหญ่เป็นดินที่เกิดจากพวกตะกอนที่ถูกน้ำพัดพามาทับถมกันนาน และมีการเปลี่ยนแปลงทางธรณีสัณฐานโดยกระบวนการชะล้างและปรับระดับพื้นที่ทำให้พื้นที่มีความสูงแตกต่างกัน ดินบางส่วนเกิดจากการพังและสลายตัวของหินส่วนใหญ่ เป็นบริเวณภูเขาและที่ลาดเชิงเขา

ทรัพยากรหิน

หินที่พบในจังหวัดชัยภูมิ หินยุคเพอร์เมียนตอนล่างถึงตอนกลาง เป็นหินตะกอนที่สะสมตัวในสภาพแวดล้อมโบราณแบบทะเลตื้น น้ำอุ่น ปรากฏในพื้นที่ทางตอนเหนือของจังหวัดชัยภูมิ ในเขตอำเภอคอนสาร และทางตะวันตกเฉียงเหนือในเขตอำเภอหนองบัวแดง

พลังงาน

ใน ปี พ.ศ. 2563 จังหวัดชัยภูมิ มีโครงการผลิตไฟฟ้าจากพลังงานลม พลังงานแสงอาทิตย์ พลังงานชีวมวล พลังงานน้ำ การผลิตเอทานอลและการสำรวจแหล่งก๊าซธรรมชาติดังนี้

1.1 การผลิตไฟฟ้าพลังงานทดแทนจากชีวมวล (ชานอ้อย เหง้ามันสำปะหลัง และหญ้าเนเปียร์)

ลำดับ	บริษัท/บุคคล	วัตถุดิบในการผลิต	อำเภอ	กำลังการผลิต (MW)
1	บริษัท มิตรผล ไบโอ เพาเวอร์ จำกัด (โครงการ 1)	ชานอ้อย เปลือกไม้ แกลบ	ภูเขียว	102.50
2	บริษัท มิตรผล ไบโอ เพาเวอร์ จำกัด (โครงการ 2)	ชานอ้อย	ภูเขียว	11.4
3	บริษัท ภูเขียว ไบโอ-เอ็นเนอร์ยีจำกัด	ชานอ้อย	ภูเขียว	24
4	บริษัท เคพี เอ็นเนอร์ยีกรุ๊ป จำกัด	เหง้ามันสำปะหลัง	หนองบัวระเหว	0.5
5	บริษัท สยาม ควอลิตี้ เอ็นเนอร์ยี จำกัด	หญ้าเนเปียร์	บำเหน็จณรงค์	2.4
6	บริษัท น้ำตาลระยอง จำกัด	ชานอ้อย	บำเหน็จณรงค์	40
รวม				**180.8**

1.2 การผลิตไฟฟ้าพลังงานทดแทนจากน้ำ

ลำดับ	ชื่อโรงไฟฟ้า	อำเภอ	กำลังการผลิต (MW)
1	เขื่อนจุฬาภรณ์	คอนสาร	40
2	เขื่อนจุฬาภรณ์ (ท้ายเขื่อน)	คอนสาร	1.25
3	เขื่อนห้วยกุ่ม	เกษตรสมบูรณ์	1.06
4	เขื่อนลำปะทาว (บน)	แก้งคร้อ	4.5
5	เขื่อนลำปะทาว (ล่าง)	แก้งคร้อ	0.3
รวม			**47.11**

1.3 การผลิตไฟฟ้าพลังงานทดแทนจากแสงอาทิตย์

ลำดับ	บริษัท/บุคคล	อำเภอ	กำลังการผลิต (MW)
1	บริษัท สยามโซลาร์ เจนเนอเรชั่น จำกัด (โครงการ 1)	บำเหน็จณรงค์	2.52
2	บริษัท สยามโซลาร์ เจนเนอเรชั่น จำกัด (โครงการ 2)	บำเหน็จณรงค์	2.52
3	บริษัท สยามโซลาร์ เจนเนอเรชั่น จำกัด (โครงการ 3)	บำเหน็จณรงค์	2.52
4	บริษัท สยามโซลาร์ เจนเนอเรชั่น จำกัด (โครงการ 4)	บำเหน็จณรงค์	2.52
5	บริษัท สยามโซลาร์ เจนเนอเรชั่น จำกัด (โครงการ 5)	บำเหน็จณรงค์	2.52
6	บริษัท สยามโซลาร์ เจนเนอเรชั่น จำกัด (โครงการ 6)	บำเหน็จณรงค์	2.52
7	บริษัท บางจาก โซลาร์เอ็นเนอร์ยี จำกัด (โครงการ 1)	บำเหน็จณรงค์	12.532
8	บริษัท บางจาก โซลาร์เอ็นเนอร์ยี จำกัด (โครงการ 2)	บำเหน็จณรงค์	12.366
9	บริษัท บางจาก โซลาร์เอ็นเนอร์ยี จำกัด (สาขา 1)	บำเหน็จณรงค์	10.88
10	บริษัท สยามโซลาร์ เจนเนอเรชั่น จำกัด (โครงการ 7)	บำเหน็จณรงค์	2.52
11	บริษัท สยามโซลาร์ เจนเนอเรชั่น จำกัด (โครงการ 8)	บำเหน็จณรงค์	2.52
12	บริษัท สยามโซลาร์ เจนเนอเรชั่น จำกัด (โครงการ 9)	บำเหน็จณรงค์	2.52
13	บริษัท ภูเขียว ไบโอ-เอ็นเนอร์ยี จำกัด	ภูเขียว	0.90
14	บริษัท พีเคที กรีน จำกัด	เมืองชัยภูมิ	4.0
รวม			**63.358**

1.4 การผลิตไฟฟ้าพลังงานทดแทนจากน้ำเสีย (ก๊าซชีวภาพ)

ลำดับ	ชื่อโรงไฟฟ้า	อำเภอ	กำลังการผลิต (MW)
1	บริษัท เนเปีย พาวเวอร์ จำกัด	เกษตรสมบูรณ์	0.99
2	บริษัท เกษตรสมบูรณ์ ไบโอก๊าซ จำกัด	เกษตรสมบูรณ์	0.99
3	บริษัท อรรณพ ชัยภูมิฟาร์ม จำกัด	จัตุรัส	1.00
4	บริษัท ที.ไอ.ที.การ์ด จำกัด	เกษตรสมบูรณ์	1.00
5	บริษัท สยาม ควอลิตี้ เอเนอร์ยี จำกัด	บำเหน็จณรงค์	9.60
6	บริษัท มามา ดีเวลลอปเมนท์ จำกัด	หนองบัวระเหว	3.88
7	บริษัท มามา ดีเวลลอปเมนท์ จำกัด	จัตุรัส	1.944
รวม			**19.404**

1.5 การผลิตไฟฟ้าพลังงานทดแทนจากลม

ดำเนินการก่อสร้างแล้ว

ลำดับที่	ชื่อบริษัท	สถานที่	กำลังการผลิต	หมายเหตุ
1	บริษัท เทพพนาวินด์ฟาร์ม จำกัด	ต.วะตะแบก อ.เทพสถิต	2.5 Mw ×3 ต้น = 7.5 Mw	COD แล้ว (ขายไฟแล้ว)
2	บริษัท ชัยภูมิวินด์ฟาร์ม จำกัด	ต.ซับใหญ่ อ.ซับใหญ่	2.5 Mw ×32 ต้น = 80 Mw	COD แล้ว (ขายไฟแล้ว)
3	บริษัท วะตะแบกวินด์ จำกัด	ต.วะตะแบก อ.เทพสถิต	2.5 Mw ×30 ต้น = 60 Mw	COD แล้ว (ขายไฟแล้ว)
4	บริษัท ยานางกลัก พัฒนา จำกัด	ต.ท่ากูบ อ.ซับใหญ่	2.5 Mw ×18 ต้น = 45 Mw	COD แล้ว (ขายไฟแล้ว)
5	บริษัท ยานางกลัก พลังลม จำกัด	ต.ท่ากูบ,ต.ซับใหญ่ อ.ซับใหญ่	2.5 Mw ×18 ต้น = 45 Mw	COD แล้ว (ขายไฟแล้ว)
6	บริษัท เบญจรัตน์ พัฒนา จำกัด	ต.วะตะแบก,ต.ห้วยยายจิ๋ว อ.เทพสถิต	2.5 Mw ×17 ต้น = 40 Mw	COD แล้ว (ขายไฟแล้ว)
7	บริษัท โป่งนก พัฒนา จำกัด	ต.วะตะแบก อ.เทพสถิต	2.5 Mw ×19 ต้น = 47.5 Mw	COD แล้ว (ขายไฟแล้ว)
8	บริษัท บ้านชวน พัฒนา จำกัด	ต.บ้านชวน,ต.โคกเพชรพัฒนา, ต.เกาะมะนาว อ.บำเหน็จณรงค์	2.5 Mw ×32 ต้น = 80 Mw	COD แล้ว (ขายไฟแล้ว)
รวม =				**405 MW**

อยู่ระหว่างการศึกษาและพัฒนาโครงการ

ลำดับที่	ชื่อบริษัท	สถานที่	กำลังการผลิต	หมายเหตุ
1	บริษัท บ้านไร่ วินด์ ฟาร์ม จำกัด	ต.บ้านไร่,ต.นายางกลัก,ต.ห้วยยายจิ๋ว อ.เทพสถิต	3.3 Mw ×27 ต้น = 89.10 Mw	ชะลอโครงการ
2	บริษัท บ้านไร่ 2 วินด์ ฟาร์ม จำกัด	ต.บ้านไร่,ต.นายากลัก,ต.ห้วยยายจิ๋ว อ.เทพสถิต	3.3 Mw ×27 ต้น = 89.10 Mw	ชะลอโครงการ
3	บริษัท บลู สกาย วินด์ พาวเวอร์ จำกัด	ต.ห้วยไร่ อ.คอนสวรรค์,ต.นาเสียว อ.เมืองชัยภูมิ	3.3 Mw ×30 ต้น = 99 Mw	เตรียมพื้นที่แล้ว
4	บริษัท บลู สกาย วินด์ พาวเวอร์ จำกัด	ต.หนองข่า อ.เกษตรสมบูรณ์	3.3 Mw ×30 ต้น = 99 Mw	อยู่ระหว่างการเตรียมพื้นที่

1.6 การผลิตเอทานอล

ลำดับ	บริษัท/บุคคล	อำเภอ	วัตถุดิบในการผลิต	กำลังการผลิต (ลิตร/วัน)
1	บริษัท มิตรผล ไบโอฟูเอล จำกัด	ภูเขียว	กากน้ำตาล	500,000

1.7 การผลิตก๊าซชีวภาพจากมูลสัตว์

ลำดับ	ชื่อฟาร์ม	ชื่อเจ้าของฟาร์ม	อำเภอ	ขนาดบ่อ (ลบ.ม.)
1	ชัยภูมิฟาร์ม สาขา 1	นายปราโมทย์ จิรกวินวาณิช	เมืองชัยภูมิ	14,000
2	รัชนีฟาร์ม 1	นางรัชนี โรจน์รัตนชัย	จัตุรัส	9,000
3	นวฮะภูมิ 999 จำกัด	นางรัชนี โรจน์รัตนชัย	จัตุรัส	9,000
4	ฟาร์มน้ำใส 2	นางเพชรฮวง ประภากรแก้วรัตน์	จัตุรัส	12,800
5	ฟาร์มจัตุรัส (ที.เจ ฟาร์ม)	นายนเร บูรณกิตติ	เนินสง่า	14,400
6	บุญทันฟาร์ม	นายบุญทัน สงรัมย์	เนินสง่า	840
7	บวรฟาร์ม	สจ.บวร พัฒนวรี	เนินสง่า	384
8	สุวิทย์ฟาร์ม	นายสุวิทย์ รักษ์ชัยภูมิ	เนินสง่า	1,657
9	มะลิวัลย์ฟาร์ม	นางมะลิวัลย์ บัวขาว	เนินสง่า	1,496
10	พเยาว์-ปัทมาฟาร์ม	นางพเยาว์ จงร่างกลาง	เทพสถิต	800
11	นันทพรฟาร์ม	นางนันทพร ทองดี	บ้านแท่น	1,200
12	สวัสดิ์ฟาร์ม	นายสวัสดิ์ ภู่บัว	บ้านเขว้า	2,720
13	สมพงษ์ฟาร์ม	นายสมพงษ์ ยอดวงษ์	บ้านเขว้า	6,370
14	ชัยภูมิฟาร์มสาขา 2	นายปราโมทย์ จิรกวินวาณิช	บ้านเขว้า	14,000
15	สังคมฟาร์ม	นายสังคม ธรรมวงษ์	หนองบัวแดง	100
16	ดวงใจฟาร์ม	นางดวงใจ การบรรจง	คอนสวรรค์	10,800
17	บริษัท อรรณพชัยภูมิฟาร์ม	นายอรรณพ อรรคนิธิยานนท์	จัตุรัส	10,000

1.8 โครงการสำรวจปิโตรเลียมในจังหวัดชัยภูมิ

ลำดับ	บริษัท/บุคคล	การดำเนินงาน	ผลการสำรวจ
1	บริษัท ทีพีไอ เพาเวอร์ จำกัด	ดำเนินการสำรวจแปลงสำรวจปิโตรเลียมบนบกหมายเลข L29/50 จำนวน 4 หลุม (อำเภอเนินสง่า อำเภอจัตุรัส และอำเภอบ้านเขว้า)	เจาะหลุมสำรวจปิโตรเลียมจำนวน 2 หลุม ในพื้นที่ตำบลละหาน อำเภอเมือง จังหวัดชัยภูมิ ดังนี้ 1. เจาะหลุมจัตุรัส -3 บ้านโนนจาน ความลึกสุดท้าย 4,004 เมตร ผลการเจาะไม่พบปิโตรเลียมเนื่องจากหินปูนมีเนื้อแน่น 2. เจาะหลุมจัตุรัส -2 บ้านลี่ ความลึกสุดท้าย 4,650 เมตร ผลการเจาะพบร่องรอยก๊าซธรรมชาติในหินปูน แต่จากการทดสอบการไหลพบว่าไม่มีก๊าซไหล

ส่วนที่ 2

ยุทธศาสตร์การพัฒนาขององค์กรปกครองส่วนท้องถิ่น

ส่วนที่ 2

ยุทธศาสตร์การพัฒนาขององค์กรปกครองส่วนท้องถิ่น

(1) ความสัมพันธ์ระหว่างแผนพัฒนาระดับมหภาค

1.1 ยุทธศาสตร์ชาติระยะ 20 ปี (พ.ศ. 2561 – 2580)

วิสัยทัศน์ "ประเทศไทยมีความมั่นคง มั่งคั่ง ยั่งยืน เป็นประเทศพัฒนาแล้ว ด้วยการพัฒนาตามปรัชญาของเศรษฐกิจพอเพียง"หรือเป็นคติพจน์ประจำชาติว่า "มั่นคง มั่งคั่ง ยั่งยืน"

1. ยุทธศาสตร์ด้านความมั่นคง

(1) การเสริมสร้างความมั่นคงของสถาบันหลักของชาติและการปกครองระบอบประชาธิปไตยอันมีพระมหากษัตริย์ทรงเป็นประมุข

(2) การปฏิรูปกลไกการบริหารประเทศ

(3) การป้องกันและแก้ไขการก่อความไม่สงบในจังหวัดชายแดนภาคใต้

(4) การบริหารจัดการความมั่นคงชายแดนและชายฝั่งทะเล

(5) การพัฒนาระบบกลไกมาตรการและความร่วมมือระหว่างประเทศทุกระดับ

(6) การพัฒนาเสริมสร้างศักยภาพการผนึกกำลังป้องกันประเทศและกองทัพ

(7) การพัฒนาระบบการเตรียมพร้อมแห่งชาติรักษาความมั่นคงของฐานทรัพยากรธรรมชาติสิ่งแวดล้อมและการปกป้องรักษาผลประโยชน์แห่งชาติทางทะเลรวมทั้งเสริมสร้างความมั่นคงทางอาหารพลังงานและน้ำ

(8) การปรับกระบวนการทางานของกลไกที่เกี่ยวข้องจากแนวดิ่งสู่แนวระนาบมากขึ้น

2. ยุทธศาสตร์ด้านการสร้างความสามารถในการแข่งขัน

(1) สมรรถนะทางเศรษฐกิจ ได้แก่ รักษาเสถียรภาพทางเศรษฐกิจและสร้างความเชื่อมั่นส่งเสริมการค้าและการลงทุนทั้งภาครัฐและเอกชนและพัฒนาประเทศสู่ความเป็นชาติการค้าเพื่อเป็นศูนย์กลางการค้าและได้ประโยชน์จากห่วงโซ่มูลค่าในภูมิภาคเพิ่มขึ้น

(2) การพัฒนาภาคการผลิตและบริการภาคเกษตรได้แก่เสริมสร้างฐานการผลิตการเกษตรให้เข้มแข็งและยั่งยืนเพิ่มขีดความสามารถในการแข่งขันของภาคเกษตรพัฒนาสินค้าเกษตรและอาหารที่มีศักยภาพในการแข่งขันและส่งเสริมเกษตรกรรายย่อยให้ปรับไปสู่รูปแบบเกษตรยั่งยืนที่เป็นมิตรกับสิ่งแวดล้อมและรวมกลุ่มเกษตรกรในการพัฒนาอาชีพที่เข้มแข็งภาคอุตสาหกรรมพัฒนาอุตสาหกรรมศักยภาพ ได้แก่ พัฒนาอุตสาหกรรมส่งออกที่มีศักยภาพสูงสร้างความเข้มแข็งให้กับผู้ประกอบการไทยและพัฒนาอุตสาหกรรมที่มีศักยภาพในอนาคตเป็นต้นและภาคบริการพัฒนายกระดับผลิตภัณฑ์การท่องเที่ยวผลักดันประเทศไทยสู่การเป็นศูนย์กลางการให้บริการสุขภาพและส่งเสริมธุรกิจบริการที่มีศักยภาพ

(3) พัฒนาผู้ประกอบการและเศรษฐกิจชุมชน ได้แก่ พัฒนาทักษะและองค์ความรู้ของผู้ประกอบการไทยพัฒนาและยกระดับผลิตภาพแรงงานเพื่อส่งเสริมขีดความสามารถในการแข่งขันของ

ประเทศพัฒนาวิสาหกิจขนาดกลางและขนาดย่อมสู่สากลยกระดับศักยภาพของสินค้าหนึ่งตำบลหนึ่งผลิตภัณฑ์ (OTOP) ไทยให้ก้าวไกลสู่สากลและพัฒนาวิสาหกิจชุมชนและสถาบันเกษตรกร

(4) การพัฒนาพื้นที่เศรษฐกิจพิเศษและเมือง โดยพัฒนาเขตเศรษฐกิจพิเศษชายแดนพัฒนาพื้นที่เศรษฐกิจบริเวณชายฝั่งทะเลตะวันออก พัฒนาระบบเมืองศูนย์กลางความเจริญของประเทศและพัฒนา คลัสเตอร์อุตสาหกรรมและบริการที่มีศักยภาพในการขับเคลื่อนประเทศ

(5) การลงทุนพัฒนาโครงสร้างพื้นฐาน ในด้านการขนส่ง ความมั่นคงและพลังงาน ระบบเทคโนโลยีสารสนเทศและการสื่อสารและการวิจัยและพัฒนา

(6) การเชื่อมโยงกับภูมิภาคและเศรษฐกิจโลก สร้างความเป็นหุ้นส่วนการพัฒนากับประเทศในอนุภูมิภาค ภูมิภาค และนานาประเทศ ส่งเสริมให้ประเทศไทยเป็นฐานของการประกอบธุรกิจ ส่งเสริมความร่วมมือกับภูมิภาคและนานาชาติในการสร้างความมั่นคงด้านพลังงาน อาหาร สิ่งแวดล้อม และการบริหารจัดการภัยพิบัติส่งเสริมบทบาทการเป็นผู้ประสานประโยชน์ในการเชื่อมโยงและสร้างความสมดุลของความสัมพันธ์ของประเทศไทยและกลุ่มอำนาจทางเศรษฐกิจต่าง ๆ เพิ่มบทบาทและการมีส่วนร่วมของไทยในองค์การระหว่างประเทศในการผลักดันการพัฒนาในอนุภูมิภาคและภูมิภาค สนับสนุนการเปิดการค้าเสรีและสร้างองค์ความรู้ด้านการต่างประเทศต่อส่วนต่าง ๆ และสาธารณชนไทย

3. ยุทธศาสตร์การพัฒนาและเสริมสร้างศักยภาพคน

(1) การพัฒนาศักยภาพคนตลอดช่วงชีวิตให้สนับสนุนการเจริญเติบโตของประเทศ โดยพัฒนาเริ่มตั้งแต่ในครรภ์และต่อเนื่องไปตลอดชีวิต

(2) การยกระดับคุณภาพการศึกษาและการเรียนรู้ให้มีคุณภาพเท่าเทียมและทั่วถึง

(3) การสร้างเสริมให้คนมีสุขภาวะที่ดี

(4) การสร้างความอยู่ดีมีสุขของครอบครัวไทยให้เอื้อต่อการพัฒนาคน

4. ยุทธศาสตร์ด้านการสร้างโอกาสความเสมอภาคและเท่าเทียมกันทางสังคม

(1) การสร้างความมั่นคงและการลดความเหลื่อมล้ำทางด้านเศรษฐกิจและสังคม

(2) การพัฒนาระบบบริการและระบบบริหารจัดการสุขภาพ

(3) การสร้างสภาพแวดล้อมและนวัตกรรมที่เอื้อต่อการดำรงชีวิตในสังคมสูงวัย

(4) การสร้างความเข้มแข็งของสถาบันทางสังคมและทุนทางวัฒนธรรมและความเข้มแข็งของชุมชน

(5) การพัฒนาการสื่อสารมวลชนให้เป็นกลไกในการสนับสนุนการพัฒนา

5. ยุทธศาสตร์ด้านการสร้างการเติบโตบนคุณภาพชีวิตที่เป็นมิตรกับสิ่งแวดล้อม

(1) การจัดระบบอนุรักษ์ ฟื้นฟูและป้องกันการทำลายทรัพยากรธรรมชาติ

(2) การวางระบบบริหารจัดการน้ำให้มีประสิทธิภาพทั้ง 25 ลุ่มน้ำ เน้นการปรับระบบการบริหารจัดการอุทกภัยอย่างบูรณาการ

(3) การพัฒนาและใช้พลังงานที่เป็นมิตรกับสิ่งแวดล้อมในทุกภาคเศรษฐกิจ

(4) การพัฒนาเมืองอุตสาหกรรมเชิงนิเวศและเมืองที่เป็นมิตรกับสิ่งแวดล้อม

(5) การร่วมลดปัญหาโลกร้อนและปรับตัวให้พร้อมกับการเปลี่ยนแปลงสภาพภูมิอากาศ

(6) การใช้เครื่องมือทางเศรษฐศาสตร์และนโยบายการคลังเพื่อสิ่งแวดล้อม

6. ยุทธศาสตร์ด้านการปรับสมดุลและพัฒนาระบบการบริหารจัดการภาครัฐ

(1) การปรับปรุงการบริหารจัดการรายได้และรายจ่ายของภาครัฐ

(2) การพัฒนาระบบการให้บริการประชาชนของหน่วยงานภาครัฐ

(3) การปรับปรุงบทบาท ภารกิจ และโครงสร้างของหน่วยงานภาครัฐ ให้มีขนาดที่เหมาะสม

(4) การวางระบบบริหารงานราชการแบบบูรณาการ

(5) การพัฒนาระบบบริหารจัดการกำลังคนและพัฒนาบุคลากรภาครัฐในการปฏิบัติราชการ

(6) การต่อต้านการทุจริตและประพฤติมิชอบ

(7) การปรับปรุงแก้ไขกฎหมาย ระเบียบ และข้อบังคับให้มีความชัดเจน ทันสมัย เป็นธรรมและสอดคล้องกับข้อบังคับสากลหรือข้อตกลงระหว่างประเทศ ตลอดจน พัฒนาหน่วยงานภาครัฐและบุคลากรที่มีหน้าที่เสนอความเห็นทางกฎหมายให้มีศักยภาพ

(1.2) แผนพัฒนาเศรษฐกิจและสังคมแห่งชาติ ฉบับที่ 13

<u>แผนและนโยบายการพัฒนาประเทศที่มีผลต่อการพัฒนาจังหวัดชัยภูมิ</u>

1. กรอบแผนพัฒนาเศรษฐกิจและสังคมแห่งชาติ ฉบับที่ 13

1.1 โอกาสและความเสี่ยงของประเทศไทยในระยะแผนพัฒนาฯ ฉบับที่ 13 ท่ามกลางโอกาสและความเสี่ยงที่ประเทศจะต้องเผชิญ อันเป็นผลเนื่องมาจากแนวโน้มการเปลี่ยนแปลง ระดับโลกที่เกิดขึ้นและบริบทภายในประเทศที่ปรับเปลี่ยนไปอย่างฉับพลัน รวดเร็วนั้น การวางกรอบทิศทางการพัฒนาประเทศในระยะต่อไปให้สามารถกำหนดแนวทางที่ประเทศจะมุ่งไปเพื่อบรรลุผลในระยะ 5 ปี ของแผนพัฒนาฯ ซึ่งจะช่วยขับเคลื่อนประเทศไปสู่การบรรลุเป้าหมายระยะยาวภายใต้ยุทธศาสตร์ชาติได้นั้น จำเป็นที่ประเทศไทยจะต้องให้ความสำคัญกับการเสริมสร้างความสามารถในการบริหารจัดการและรับมือกับความเสี่ยง ตลอดจนสรรค์สร้างประโยชน์จากโอกาสที่เกิดขึ้นได้อย่างเหมาะสมและทันท่วงที ซึ่งความเชื่อมโยง ระหว่างแนวโน้มการเปลี่ยนแปลงระดับโลก (Megatrends) ตลอดจนผลกระทบและความปกติใหม่ (New Normal) จากสถานการณ์การแพร่ระบาดของโรคโควิด - 19 ที่เข้ามากระทบต่อสถานะของการพัฒนาประเทศโดยพิจารณาภายใต้กรอบยุทธศาสตร์ชาติทั้ง 6 ด้านนั้น พบว่ามีแนวโน้มการเปลี่ยนแปลงระดับโลกที่สำคัญซึ่งจะส่งผลทำให้ประเทศไทยจำเป็นต้องมีการพิจารณายกระดับหรือเปลี่ยนแปลงการดำเนินงานไปจากเดิมอย่าง มีนัยสำคัญ ดังนี้

ความมั่นคง มีความเสี่ยงและโอกาสที่สำคัญ 5 ประการ อันเป็นผลเนื่องมาจากแนวโน้มการเปลี่ยนแปลงด้านความก้าวหน้าทางเทคโนโลยี การเปลี่ยนแปลงสภาพภูมิอากาศ เศรษฐกิจการเมืองระหว่างประเทศและการเปลี่ยนแปลงวิถีชีวิตและวัฒนธรรม ดังนี้

1) โอกาสในการใช้เทคโนโลยีและ Big Data เพื่อป้องกันภัยคุกคามทางความมั่นคง แม้ว่าที่ผ่านมาไทยจะสามารถรับมือกับความท้าทายจากภายนอกได้ค่อนข้างดีรวมถึงมีความสามารถในการป้องกันและรับมือการโจมตีทางไซเบอร์อยู่ในเกณฑ์ดีแต่ความมั่นคงปลอดภัยในชีวิตและทรัพย์สินของประเทศ โดยรวมยังอยู่ในเกณฑ์ระดับปานกลางค่อนไปทางต่ำ มีความอ่อนไหวต่อประเด็นที่ซับซ้อนและเปลี่ยนแปลงอย่างรวดเร็ว ทำให้ประเด็นด้านความมั่นคงยังต้องมีการปรับปรุงอีกมาก โดยความก้าวหน้าทางเทคโนโลยี และการเปลี่ยนแปลงวิถีชีวิตวัฒนธรรมที่เทคโนโลยีดิจิทัลเข้ามามีบทบาทในวิถีชีวิตของประชาชนมากยิ่งขึ้น จะส่งผลให้ภาครัฐสามารถพัฒนาและใช้ประโยชน์จากข้อมูลและเทคโนโลยีเพื่อเข้าถึงประชาชนและแก้ไข ปัญหาได้ตรงจุดและรวดเร็วมากยิ่งขึ้น

2) โอกาสในการพัฒนาระบบการบริหารจัดการภาครัฐเพื่อให้เกิดความโปร่งใส เข้าถึงได้ง่ายและตอบสนองประชาชนได้ดีขึ้น การขาดความโปร่งใส การบริหารงานที่ขาดประสิทธิภาพและประสิทธิผลทำให้สังคมส่วนหนึ่งยังขาดความเชื่อมั่นในเสถียรภาพและธรรมาธิบาลทางการเมือง นำไปสู่ปัญหาความขัดแย้งทางความคิด ทั้งนี้ ความก้าวหน้าทางเทคโนโลยีจะสามารถเข้ามาช่วยแก้ไขประเด็นดังกล่าวได้ ด้วยการพัฒนาระบบบริหารงานต่าง ๆ ของภาครัฐให้เป็นไปด้วยความโปร่งใส ภาคส่วนสามารถเข้ามาติดตามการดำเนินงานได้อย่างรอบด้าน รวมถึงการเปลี่ยนแปลงวิถีชีวิตและวัฒนธรรมไปสู่การมีส่วน

ร่วมในการ ตรวจสอบการทำงานของภาครัฐมากยิ่งขึ้น จะเป็นโอกาสในการพัฒนาระบบบริหารจัดการภาครัฐให้มี ประสิทธิภาพมากยิ่งขึ้น

3) ความเสี่ยงจากการถูกโจมตีทางไซเบอร์สูงขึ้น แม้ว่าความสามารถในการป้องกันและรับมือการโจมตีทางไซเบอร์ของไทยจะอยู่ในเกณฑ์ดี แต่แนวโน้มการเผยแพร่ข้อมูลผ่านทางสังคมออนไลน์และแนวโน้มการเมืองระหว่างประเทศที่อาจนำไปสู่ความขัดแย้งทางความคิด รวมถึงความก้าวหน้าของ เทคโนโลยีที่อาจส่งผลให้การโจมตีทางไซเบอร์สามารถทำได้ง่ายมากยิ่งขึ้น จะเพิ่มความเสี่ยงต่อภัยคุกคามทาง ไซเบอร์ของไทยทั้งในภาครัฐและภาคธุรกิจ การลงทุนในการพัฒนาทักษะดิจิทัลขั้นสูง รวมถึงระบบตรวจตรา และป้องกันการโจมตีอย่างต่อเนื่องจึงมีความจำเป็น

4) ความเสี่ยงจากภัยพิบัติและสาธารณภัย มีแนวโน้มที่จะเกิดขึ้นบ่อยครั้ง และรุนแรงมากขึ้น มีแนวโน้มจะเกิดได้บ่อยขึ้นและมีผลกระทบที่รุนแรงในวงกว้าง เนื่องจากการเปลี่ยนแปลงสภาพภูมิอากาศจะส่งผลให้ภัยพิบัติทางธรรมชาติเกิดขึ้นบ่อยครั้งและรุนแรงมากยิ่งขึ้น โดยขีดความสามารถด้านการรับมือกับภัยพิบัติทางธรรมชาติและสาธารณภัยของไทยที่ยังคงมีข้อจำกัด จำเป็นต้องได้รับการพัฒนาและจัดสรรทรัพยากรอย่างเหมาะสม

5) โอกาสในการเสริมสร้างบทบาทของไทยในเวทีระหว่างประเทศ ประเทศไทยมีบทบาทในการกำหนดทิศทางและส่งเสริมเสถียรภาพของภูมิภาค และยังสามารถรับมือกับความท้าทายจากภายนอกได้ค่อนข้างดี โดยแนวโน้มทางเศรษฐกิจการเมืองระหว่างประเทศที่ความร่วมมือระดับภูมิภาคจะมีบทบาทมากขึ้น จะเป็นโอกาสให้ไทยเสริมสร้างบทบาทในเวทีระหว่างประเทศเพื่อแสวงหาโอกาสทางเศรษฐกิจองค์ความรู้ เทคโนโลยีและนวัตกรรมต่าง ๆ ในเวทีระดับโลกได้ ในขณะเดียวกัน บทบาทของไทยในภูมิภาคและความก้าวหน้าทางเทคโนโลยีจะเปิดโอกาสให้ไทยสามารถบูรณาการการทำงานระหว่างหน่วยงานความมั่นคง การต่างประเทศ และภาคีการพัฒนาในทิศทางที่จะเกื้อหนุนการดำเนินงานเป็นภาคีเครือข่ายกันได้อย่างมีประสิทธิภาพ การสร้างความสามารถในการแข่งขัน มีความเสี่ยงและโอกาสที่สำคัญ 9 ประการ อันเป็นผลเนื่องมาจากแนวโน้มการเปลี่ยนแปลงด้านความก้าวหน้าทางเทคโนโลยี การเปลี่ยนแปลงโครงสร้างประชากร การเปลี่ยนแปลงสภาพภูมิอากาศ การดูแลรักษาสุขภาพและการรักษาพยาบาล เศรษฐกิจการเมืองระหว่างประเทศการเปลี่ยนแปลงวิถีชีวิตและวัฒนธรรม พลังงานหมุนเวียนและยานยนต์ไฟฟ้า และความพยายามระดับโลกในการลดการปล่อย GHG ดังนี้

5.1) ความเสี่ยงที่ผลิตภาพการผลิตในภาพรวมจะลดลง การเป็นสังคมสูงวัยจะเป็นปัจจัยสำคัญที่อาจลดทอนผลิตภาพแรงงานในอนาคต เนื่องจากอายุที่สูงขึ้นมีแนวโน้มจะทำให้ความสามารถในด้านต่าง ๆ ของแรงงานลดลง นอกจากนี้ ประชากรวัยแรงงานที่ลดจำนวนลงอาจทำให้ผู้ประกอบการบางส่วนต้องเผชิญกับปัญหาการขาดแคลนแรงงาน อย่างไรก็ดีความก้าวหน้าของเทคโนโลยีจะเป็นโอกาสสำหรับการนำเครื่องมือและระบบอัตโนมัติ ต่าง ๆ มาช่วยสนับสนุนให้ผลิตภาพของแรงงานเพิ่มสูงขึ้นและลดความเสี่ยงในการขาดแคลนแรงงานลงได้

5.2) ความเสี่ยงที่ไทยต้องพึ่งพิงเทคโนโลยีจากต่างประเทศสูงขึ้น จากแนวโน้มของเทคโนโลยีที่จะทวีความสำคัญต่อเศรษฐกิจโลกเพิ่มขึ้นเรื่อย ๆ ในขณะที่ไทยยังคงมีข้อจำกัดด้านการพัฒนาเทคโนโลยีและนวัตกรรมเป็นของตนเอง และยังต้องพึ่งพิงเทคโนโลยีจากต่างประเทศทำให้หากไทยไม่เร่งแก้ไขข้อจำกัดดังกล่าว อาจส่งผลให้ระดับการพึ่งพิงเทคโนโลยีจากต่างประเทศที่เป็นอยู่เพิ่มสูงขึ้นเรื่อย ๆ ซึ่งท้ายที่สุดอาจขัดขวางการพัฒนาศักยภาพการแข่งขันในระยะยาวและทำให้การเติบโตทางเศรษฐกิจของประเทศมีความเปราะบางมากยิ่งขึ้น

5.3) ความเสี่ยงที่ SMEs จะยิ่งสูญเสียศักยภาพในการแข่งขัน ด้วยข้อจำกัดในการเข้าถึงและใช้ประโยชน์จากเทคโนโลยีของ SMEs ในขณะที่เทคโนโลยีในอนาคตมีแนวโน้มจะเปลี่ยนแปลงไปอย่างรวดเร็วยิ่งขึ้น อาจส่งผลให้ SMEs เสียเปรียบผู้ประกอบการขนาดใหญ่มากขึ้น อย่างไรก็ดี การเติบโตของเศรษฐกิจแพลตฟอร์มและระบบการเงินแบบดิจิทัลจะเป็นโอกาสให้ SMEs รายใหม่ที่เห็นถึงโอกาสสามารถเข้าสู่ตลาดได้ง่ายขึ้น พร้อมทั้งเพิ่มโอกาสและช่วยลดต้นทุนของ SMEs ในการเข้าถึงแหล่งเงินทุน

5.4) ความเสี่ยงที่ภาคการเกษตรจะมีความสามารถในการผลิตลดลง อุณหภูมิที่เพิ่มสูงขึ้น และฤดูกาลที่เปลี่ยนแปลงไปจากการเปลี่ยนแปลงสภาพภูมิอากาศ อาจลดทอนคุณภาพของผลผลิตและความสามารถในการผลิตของภาคการเกษตร รวมทั้งอาจทำให้พื้นที่ที่มีความเหมาะสมต่อการทำการเกษตรมีจำนวนลดน้อยลงในขณะเดียวกัน มาตรฐานเกี่ยวกับความปลอดภัยของอาหาร (Food Safety) ที่เข้มงวดขึ้น ประกอบกับความตระหนักในด้านสุขอนามัยจะส่งผลให้ผู้บริโภคทั่วโลกเลือกเฟ้นและให้ความสำคัญกับผลิตภัณฑ์มีมาตรฐานการผลิตและแปรรูปที่ได้มาตรฐานสากล ซึ่งแนวโน้มดังกล่าวอาจส่งผลเสียต่อความสามารถในการส่งออกสินค้าเกษตรของไทยได้หากเกษตรกรและผู้ผลิตไม่สามารถปรับตัวเพื่อยกระดับคุณภาพสินค้าให้เป็นไปตามความต้องการของตลาดที่ปรับเปลี่ยนไปได้ นอกจากนี้ ภาคการเกษตรยังต้องเผชิญกับความท้าทายของการมีเกษตรกรจำนวนมากเป็นผู้สูงอายุ ซึ่งมีแนวโน้มที่จะส่งผลโดยตรงต่อความสามารถในการปรับตัวให้เข้าหรือรองรับกับการเปลี่ยนแปลงได้อย่างจำกัด

5.5) ความเสี่ยงที่ภาคการท่องเที่ยวจะไม่สามารถฟื้นตัวและปรับตัวตามความต้องการที่เปลี่ยนไปภาคการท่องเที่ยวยังคงได้รับผลกระทบจากการแพร่ระบาดของโรคโควิด - 19 เนื่องจากนักท่องเที่ยวต่างชาติยังคงไม่สามารถเดินทางเข้าไทยได้อย่างสะดวก ประกอบกับกระแสความตื่นตัวด้านมาตรฐานสุขภาพและการแพร่ระบาดของเชื้อไวรัสโควิด - 19 ทำให้นักท่องเที่ยวมีความต้องการการท่องเที่ยวที่มีมาตรฐาน สุขอนามัยสูงขึ้น นอกจากนี้ พฤติกรรมการท่องเที่ยวยังมีแนวโน้มเปลี่ยนแปลงไปเป็นการเน้นท่องเที่ยวในประเทศซึ่งมีลักษณะการเดินทางในระยะใกล้ ๆ ใช้เวลาไม่มาก และเป็นสถานที่ท่องเที่ยวซึ่งคนไม่พลุกพล่าน ทำให้รู้สึกปลอดภัยจากการติดเชื้อ

5.6) โอกาสในการสร้างรายได้จากอุตสาหกรรมและบริการทางการแพทย์กระแสความตระหนักในความสำคัญของการดูแลรักษาสุขภาพและสุขอนามัย การเข้าสู่สังคมสูงวัยทั้งในประเทศไทยและประเทศต่าง ๆ ทั่วโลก ส่งผลให้ปริมาณความต้องการในสินค้าและบริการทางการแพทย์และบริการที่เกี่ยวข้องกับการดูแลสุขภาพ ซึ่งเป็นสาขาการผลิตที่ไทยมีศักยภาพ มีโอกาสที่จะเติบโตได้ดีในอนาคต

5.7) ความเสี่ยงที่อุตสาหกรรมและบริการดิจิทัลจะไม่สามารถพัฒนาได้เท่าทันกับการเปลี่ยนแปลงของเทคโนโลยี ที่ผ่านมาประเทศไทยมีความแข็งแกร่งในอุตสาหกรรมฮาร์ดแวร์และอุปกรณ์อัจฉริยะแต่ในปัจจุบันปริมาณความต้องการใช้เทคโนโลยีที่เพิ่มขึ้นจากการเข้าสู่สังคมดิจิทัล ส่งผลให้อุตสาหกรรมซอฟต์แวร์และบริการซอฟต์แวร์อุตสาหกรรมบริการดิจิทัล อุตสาหกรรมดิจิทัลคอนเทนต์และอุตสาหกรรมบิ๊กดาต้าสามารถสร้างมูลค่าและมีความสำคัญมากขึ้นเรื่อย ๆ แม้ว่าภาคเอกชนจะเริ่มมีการปรับตัวครั้งใหญ่ แต่ภาพรวมยังพบว่าผู้ประกอบการไทยยังมีข้อจำกัดทั้งด้านองค์ความรู้ ความเชี่ยวชาญ และการนำเทคโนโลยีมาประยุกต์ใช้กับงาน นอกจากนี้ กลุ่มเทคโนโลยีด้านบล็อกเชน ปัญญาประดิษฐ์และอินเทอร์เน็ตของสรรพสิ่งยังมีการนำมาประยุกต์ใช้ในองค์กรค่อนข้างจำกัด เนื่องจากต้องมีการลงทุนจำนวนมาก และยังขาดแคลนบุคลากรที่มีทักษะที่เกี่ยวข้อง

5.8) โอกาสในการสร้างรายได้จากการให้บริการโลจิสติกส์การเติบโตทางเศรษฐกิจอย่างรวดเร็วของหลายประเทศในอาเซียน และการพัฒนาของความร่วมมือทางเศรษฐกิจทั้งภายในอาเซียนและระหว่างอาเซียนกับภูมิภาคอื่น รวมถึงแนวโน้มการพึ่งพาเศรษฐกิจระหว่างกันภายในภูมิภาคมากขึ้น (Regionalization) ทำให้มีโอกาสที่ประเทศต่าง ๆ จะใช้ไทยเป็นเส้นทางการขนส่งสินค้าผ่านแดนและจุดกระจายสินค้าไปยังพื้นที่ต่าง ๆ ทั่วโลกเพิ่มมากยิ่งขึ้น ซึ่งหากไทยสามารถเร่งพัฒนาระบบโครงข่ายคมนาคม และบริการที่เกี่ยวข้องให้ครอบคลุมและมีประสิทธิภาพยิ่งขึ้นจะเป็นโอกาสให้ไทยสามารถสร้างรายได้จากการให้บริการโลจิสติกส์เพิ่มขึ้น นอกจากนี้การพัฒนาของบริการโลจิสติกส์จะส่งผลดีต่ออุตสาหกรรมและบริการเกี่ยวเนื่องจำนวนมาก รวมทั้งช่วยสร้างความเจริญให้กับพื้นที่และเมืองโดยรอบเส้นทางการขนส่งอีกด้วย

5.9) ความเสี่ยงที่อุตสาหกรรมยานยนต์จะสูญเสียส่วนแบ่งในตลาดโลก แนวโน้มที่ผู้บริโภคทั่วโลกจะหันมาเลือกใช้ยานยนต์ไฟฟ้าทดแทนยานยนต์สันดาปภายในมีจำนวนเพิ่มมากขึ้นเรื่อย ๆ ซึ่งเป็นผลเนื่องมาจากนโยบายส่งเสริมการใช้ยานยนต์ไฟฟ้าในหลายประเทศ รวมถึงราคาของยานยนต์ไฟฟ้าที่มีแนวโน้มลดต่ำลงมาใกล้เคียงกับยานยนต์ที่ใช้เครื่องยนต์สันดาปภายในมากขึ้น จะเป็นความเสี่ยงสำคัญต่ออุตสาหกรรมยานยนต์ของไทยที่อาจสูญเสียตลาดในอนาคต และจะส่งผลต่อผู้ประกอบการรายย่อยที่ผลิตชิ้นส่วนยานยนต์ในประเทศเนื่องจากยานยนต์ไฟฟ้าใช้จำนวนชิ้นส่วนยานยนต์น้อยกว่ายานยนต์ที่ใช้เครื่องยนต์สันดาปภายในมาก อีกทั้งจำนวนผู้ประกอบการในประเทศไทยที่ผลิตรถยนต์ไฟฟ้ายังมีจำนวนน้อย การพัฒนาและเสริมสร้างศักยภาพทรัพยากรมนุษย์มีความเสี่ยงและโอกาสที่สำคัญ 5 ประการ อันเป็นผลเนื่องมาจากแนวโน้มการเปลี่ยนแปลงด้านความก้าวหน้าทางเทคโนโลยี การเปลี่ยนแปลงโครงสร้างประชากร การขยายตัวของความเป็นเมืองการเปลี่ยนแปลงวิถีชีวิตและวัฒนธรรมและอนาคตของงาน ดังนี้

5.9.1) ความเสี่ยงในการขาดแคลนแรงงานทักษะสูงที่สอดคล้องกับความต้องการของตลาดแรงงานและสามารถทดแทนกับแรงงานที่ลดลง โดยอนาคตของงานและแนวโน้มการเปลี่ยนแปลงที่เกี่ยวข้องจะส่งผลให้เกิดงานประเภทใหม่ ๆ ขณะที่งานบางประเภทจะเลือนหายไป อาทิ การเพิ่มขึ้นของงานด้านวิทยาศาสตร์ เทคโนโลยี และนวัตกรรมจากความก้าวหน้าทางเทคโนโลยีหรืองานในอุตสาหกรรม การแพทย์และสุขภาพจากการเข้าสู่สังคมสูงวัย ขณะที่งานที่มีลักษณะของการทำซ้ำหรือเป็น

แบบแผน (Repetitive/Routine) มีแนวโน้มที่จะถูกทดแทนด้วยหุ่นยนต์และระบบอัตโนมัติอีกทั้งความเปลี่ยนแปลง ดังกล่าวยังส่งผลเกิดเป็นความท้าทายในการพัฒนาแรงงานให้มีทักษะใหม่ ๆ และ/หรือมีความสามารถเฉพาะเพื่อรองรับกับความต้องการของตลาดแรงงานมากยิ่งขึ้น เนื่องจากคุณภาพการศึกษาและทักษะแรงงานในปัจจุบันยังอยู่ในระดับต่ำ นอกจากนี้ การเปลี่ยนแปลงโครงสร้างประชากรจะยิ่งทำให้การขาดแคลนแรงงานทักษะสูงมีแนวโน้มทวีความรุนแรงมากยิ่งขึ้น จากการลดลงของสัดส่วนประชากรวัยแรงงานและการเพิ่มขึ้นของกลุ่มประชากรในช่วงวัยพึ่งพิงที่มีระดับทักษะต่ำกว่า

5.9.2) โอกาสในการพัฒนาคุณภาพการศึกษาและการฝึกอบรมด้วยเทคโนโลยีและประชากรวัยเรียนที่ลดลง โดยความก้าวหน้าทางเทคโนโลยีนำมาซึ่งโอกาสในการปรับปรุงและยกระดับประสิทธิภาพการเรียนการสอนและการฝึกอบรมที่ยังมีข้อจำกัดด้านคุณภาพและการเข้าถึง ผ่านการปรับปรุงอุปกรณ์สื่อการเรียนรู้สิ่งอำนวยความสะดวกทางการศึกษา ตลอดจนรูปแบบการเรียนการสอนให้มีความทันสมัยและสามารถบรรลุตามวัตถุประสงค์การเรียนรู้ได้อย่างมีประสิทธิภาพมากขึ้น ขณะเดียวกัน การขยายตัวของความเป็นเมืองจะส่งผลให้ประชาชนส่วนใหญ่สามารถเข้าถึงการศึกษาและการฝึกอบรมในระดับสูงและ/หรือมีคุณภาพมากขึ้นโดยมีต้นทุนค่าใช้จ่ายที่ต่ำลง นอกจากนี้ การเปลี่ยนแปลงโครงสร้างประชากรและการลดลงของประชากรวัยเรียนอาจเป็นโอกาสในการขยายโอกาสการเข้าถึงและยกระดับคุณภาพการศึกษา/การฝึกอบรมซึ่งเป็นหนึ่งในความท้าทาย ที่สำคัญในปัจจุบัน หากสามารถบริหารจัดการทรัพยากรที่เกี่ยวข้องได้อย่างมีประสิทธิภาพ

5.9.3) ความเหลื่อมล้ำทางการศึกษาและการพัฒนาทักษะ จากความไม่พร้อมทางเทคโนโลยีและความแตกต่างระหว่างพื้นที่ แม้ว่าความก้าวหน้าทางเทคโนโลยีจะมีคุณูปการยิ่ง แต่อาจมีความเป็นไปได้ที่จะส่งผลให้ปัญหาความไม่เท่าเทียมในการเข้าถึงการศึกษาและการพัฒนาทักษะที่มีอยู่แต่เดิมปรากฏให้เห็นชัดเจนมากยิ่งขึ้น อันเป็นผลมาจากปัญหาความเหลื่อมล้ำทางดิจิทัล (Digital Divide) ระหว่างกลุ่มคนที่มีและกลุ่มคนที่ขาดความพร้อมทางด้านทักษะและเครื่องมืออุปกรณ์ดิจิทัล เช่นเดียวกับแนวโน้มการขยายตัวของความเป็นเมือง ซึ่งอาจส่งผลให้ความเหลื่อมล้ำเชิงพื้นที่ระหว่างเขตเมืองและชนบททวีความรุนแรงมากยิ่งขึ้น เนื่องจากความแตกต่างของระดับการพัฒนาโครงสร้างพื้นฐานและการให้บริการสาธารณะดังที่ปรากฏให้เห็นในช่วงสถานการณ์การแพร่ระบาดของโรคโควิด - 19 ซึ่งมีนักเรียนในชนบทจำนวนมากที่ขาดความพร้อมและไม่สามารถเข้าถึงการเรียนการสอนแบบออนไลน์ได้

5.9.4) โอกาสในการส่งเสริมการเรียนรู้ตลอดชีวิต เพื่อพัฒนาทักษะให้เท่าทันความเปลี่ยนแปลงและรองรับกับคนทุกช่วงวัย โดยอนาคตของงานและแนวโน้มการเปลี่ยนแปลงด้านพฤติกรรมของประชากรในระยะต่อไป อาทิ การให้ความสำคัญกับการศึกษาและการเรียนรู้ ตลอดจนความสมดุลระหว่างการทำงานกับชีวิตส่วนตัว นำมาซึ่งโอกาสในการส่งเสริมการเรียนรู้ตลอดชีวิตที่ยืดหยุ่นและสอดคล้องกับความต้องการของกลุ่มประชากรรุ่นใหม่ ขณะเดียวกัน การเปลี่ยนแปลงโครงสร้างประชากรเข้าสู่สังคมสูงวัยส่งผลให้เกิดความจำเป็นในการขยายการเรียนรู้ตลอดชีวิตให้ครอบคลุมกลุ่มประชากรผู้สูงอายุซึ่งมี

แนวโน้มเพิ่มขึ้นอย่างต่อเนื่อง โดยอาศัยความก้าวหน้าทางเทคโนโลยีในปัจจุบัน ในการช่วยสนับสนุนให้การจัดการศึกษาและการฝึกอบรมตลอดช่วงชีวิตเป็นไปอย่างสะดวกและมีประสิทธิภาพมากยิ่งขึ้น

5.9.5) ความเสี่ยงในการขาดแคลนทักษะทางพฤติกรรม (Soft Skills) และค่านิยมวัฒนธรรมที่สอดคล้องกับการใช้ชีวิตและการทำงานรูปแบบใหม่ โดยอนาคตของงานและการเปลี่ยนแปลงวิถีชีวิตและวัฒนธรรม อาทิ กระแสความเป็นปัจเจก (Individualization) หรือกระแสการตระหนักรู้ของสาธารณชน (Public Awareness) อันเป็นผลมาจากการเปลี่ยนแปลงโครงสร้างประชากรและแนวโน้มการเพิ่มขึ้นของประชากรรุ่นใหม่ จะนำมาซึ่งรูปแบบการทำงานการใช้ชีวิต และสภาพสังคมที่มีความแตกต่างหลากหลายจากเดิมอย่างมีนัยสำคัญ ส่งผลให้เกิดความจำเป็นในการมีทักษะทางพฤติกรรม (Soft Skills) อาทิ การมีจิตสาธารณะ มีความเป็นพลเมือง มีทักษะในการสื่อสารและการทำงานร่วมกับผู้อื่น เพื่อสร้างสังคมที่เปิดกว้าง เข้าใจและเห็นอกเห็นใจต่อความแตกต่างหลากหลายดังกล่าวมากยิ่งขึ้น สอดคล้องกับแนวโน้ม ความก้าวหน้าทางเทคโนโลยี ซึ่งนอกจากจะนำไปสู่ความต้องการทักษะทางปัญญา (Cognitive) แล้วยังคาดว่าทักษะทางพฤติกรรม (Non-Cognitive) หรือทักษะด้านมนุษย์ (Human Skills) จะเป็นที่ต้องการมากขึ้นในระยะต่อไป เนื่องจากเป็นทักษะเฉพาะที่เทคโนโลยีสมัยใหม่ยังไม่สามารถทดแทนแรงงานมนุษย์ได้แนวโน้ม ดังกล่าวจึงอาจกลายเป็นความเสี่ยงที่สำคัญ สำหรับกำลังแรงงานในปัจจุบัน ซึ่งส่วนใหญ่ยังขาดแคลนทักษะที่จำเป็นต่อการทำงานและการใช้ชีวิตในอนาคต การสร้างโอกาสและความเสมอภาคทางสังคม มีความเสี่ยงและโอกาสที่สำคัญ 6 ประการ อันเป็นผลเนื่องมาจากแนวโน้มการเปลี่ยนแปลงด้านความก้าวหน้าทางเทคโนโลยีการเปลี่ยนแปลงโครงสร้าง ประชากร การดูแลรักษาสุขภาพและการรักษาพยาบาล การขยายตัวของความเป็นเมืองการเปลี่ยนแปลง สภาพภูมิอากาศ เศรษฐกิจการเมืองระหว่างประเทศ และอนาคตของงาน ดังนี้

1) ความเสี่ยงที่คนจนจะขยับสถานะได้ยากขึ้น การเปลี่ยนแปลงโครงสร้างประชากรเข้าสู่สังคมสูงวัยและอัตราการพึ่งพิงที่เพิ่มสูงขึ้น จะส่งผลให้คนจนในวัยแรงงานจำเป็นต้องรับภาระในการดูแลผู้สูงอายุมากขึ้น เช่นเดียวกับการเปลี่ยนแปลงสภาพภูมิอากาศ ซึ่งอาจกระทบต่อแรงงานในภาคเกษตรที่มีรายได้ขึ้นอยู่กับราคาสินค้าเกษตรเป็นหลัก รวมถึงการเปลี่ยนแปลงทางเทคโนโลยีอย่างพลิกผันซึ่งอาจทำให้คนจนที่ไม่สามารถเข้าถึง อินเตอ์เน็ต ขาดแคลนเครื่องมืออุปกรณ์และ/หรือทักษะที่จำเป็น ขาดโอกาสในการทำงานและสร้างรายได้จนกระทบต่อเศรษฐกิจฐานะในที่สุด ขณะเดียวกัน แม้ว่าการขยายตัวของความเป็นเมืองจะเป็นการกระจายโอกาสทางเศรษฐกิจในภาพรวม ทว่าอาจส่งผลลดทอนความเป็นไปได้ในการขยับสถานะของคนจนในชนบทบางส่วน จากโอกาสการทำงานและการเข้าถึงบริการสาธารณะซึ่งแตกต่างกันมากระหว่างเขตเมืองและชนบท อีกทั้งเมื่อพิจารณาถึงระบบความคุ้มครองทางสังคมในปัจจุบันซึ่งยังขาดการบูรณาการไม่สอดคล้องกับบริบทการเปลี่ยนแปลง และไม่เพียงพอด้วยแล้ว การขยับสถานะของคนจนมีแนวโน้มที่จะเป็นไป ได้ยากมากยิ่งขึ้นในระยะต่อไป

2) ความเสี่ยงต่อการเพิ่มขึ้นของความเหลื่อมล้ำ โดยความก้าวหน้าทางเทคโนโลยีอาจนำมาซึ่งปัญหาความเหลื่อมล้ำทางดิจิทัล (Digital Divide) ระหว่างคนที่มีความพร้อมและคนจนส่วนใหญ่

ที่ขาดแคลนทักษะที่จำเป็น วัสดุอุปกรณ์ดิจิทัล และการเข้าถึงโครงข่ายโทรคมนาคม ส่งผลให้คนจนยิ่งขาดโอกาสในการมีส่วนร่วมหรือได้รับประโยชน์จากกิจกรรมทางเศรษฐกิจใหม่ ๆ รวมถึงมาตรการช่วยเหลือของภาครัฐ จนทำให้สถานการณ์ความยากจนและความเหลื่อมล้ำที่มีอยู่แต่เดิมในหลากหลายมิติกลับทวีความรุนแรงมากยิ่งขึ้น นอกจากนี้ แนวโน้มการดูแลรักษาสุขภาพและการรักษาพยาบาลที่เพิ่มมากขึ้น อาจส่งผลให้โรงพยาบาลหรือสถานพยาบาลต่าง ๆ ปรับรูปแบบการดำเนินงานไปให้ความสำคัญกับการให้บริการทางการแพทย์เชิงพาณิชย์ และการมุ่งสู่อุตสาหกรรมและบริการทางการแพทย์และสุขภาพมากขึ้น ซึ่งจะกระทบต่อต้นทุนในการให้บริการและการเข้าถึงการรักษาพยาบาลในฐานะสิทธิขั้นพื้นฐานของประชาชนอย่างมีนัยสำคัญ โดยเฉพาะในกลุ่มคนจน

3) โอกาสในการพัฒนาเศรษฐกิจเชิงพื้นที่ความก้าวหน้าทางเทคโนโลยีสมัยใหม่จะนำมาซึ่งการเปลี่ยนแปลงโครงสร้างและรูปแบบของกิจกรรมทางเศรษฐกิจ ทั้งกระบวนการผลิต การค้าและการบริการไปสู่ผู้ประกอบการและประชาชนในระดับพื้นที่มากขึ้น อันจะส่งผลให้เกิดการกระจายทรัพยากรและโอกาสทางเศรษฐกิจอย่างทั่วถึงมากยิ่งขึ้น เช่นเดียวกับแนวโน้มเศรษฐกิจการเมืองระหว่างประเทศ ซึ่งให้ความสำคัญกับเศรษฐกิจระดับภูมิภาค (Regionalization) และการพัฒนาพื้นที่ในรูปแบบระเบียงเศรษฐกิจและเขตเศรษฐกิจพิเศษในภูมิภาคต่าง ๆ เพื่อรองรับกับความเสี่ยงที่อาจเกิดขึ้นในระดับโลก จึงเป็นโอกาสในการลดปัญหาความเหลื่อมล้ำเชิงพื้นที่ซึ่งสั่งสมมาอย่างยาวนาน

4) ความเสี่ยงต่อการขยายตัวของแรงงานนอกระบบ โดยแนวโน้มอนาคตของงานและรูปแบบการใช้ชีวิตที่เปลี่ยนแปลงไป อันเป็นผลมาจากการเปลี่ยนแปลงโครงสร้างประชากรและการเพิ่มขึ้นของประชากรรุ่นใหม่ รวมถึงการขยายตัวของระบบเศรษฐกิจแบบ Gig Economy จะส่งผลให้การทำงานในระยะต่อไป มีรูปแบบที่ยืดหยุ่นและหลากหลายมากยิ่งขึ้น โดยเฉพาะการจ้างงานที่มิใช่รูปแบบมาตรฐาน (NSE) อันจะนำมาซึ่งการขยายตัวของแรงงานนอกระบบแบบ Gig Workers อย่างมีนัยสำคัญ และเมื่อผนวกกับแรงงานนอกระบบจำนวนมากที่มีอยู่เดิม ซึ่งส่วนใหญ่ขาดความคุ้มครองและสิทธิประโยชน์ที่เหมาะสม ตลอดจนเผชิญกับความไม่มั่นคงทางอาชีพแล้ว จะส่งผลให้ความมั่นคงทางรายได้ของแรงงานในภาพรวมลดลง และเกิดความจำเป็นในการพัฒนาความคุ้มครองทางสังคมให้ครอบคลุมมากขึ้นในระยะต่อไป

5) ความเสี่ยงต่อความยั่งยืนทางการคลังของระบบความคุ้มครองทางสังคมโดยการเปลี่ยนแปลงโครงสร้างประชากรสู่สังคมสูงวัย ซึ่งประชากรผู้สูงอายุมีจำนวนเพิ่มขึ้นอย่างต่อเนื่อง สวนทางกับประชากรวัยแรงงานที่มีแนวโน้มลดลง จะส่งผลให้ภาระค่าใช้จ่ายด้านสุขภาพของผู้สูงอายุเพิ่มสูงขึ้น เนื่องจากผู้สูงอายุมีโอกาสเจ็บป่วยด้วยโรคเรื้อรังและมีภาวะทุพพลภาพเพิ่มขึ้นตามวัย และอัตราส่วนพึ่งพิงของผู้สูงอายุต่อวัยแรงงานที่มีแนวโน้มเพิ่มขึ้น จึงนำมาซึ่งความต้องการงบประมาณเพื่อเป็นสวัสดิการรองรับวัยเกษียณจนกลายเป็นความเสี่ยงทั้งในด้านความมั่นคงด้านรายได้และด้านสุขภาพ โดยเฉพาะเมื่อภาครัฐมีความสามารถในการจัดเก็บรายได้อย่างจำกัด เนื่องจากฐานการจัดเก็บภาษีแคบและสัดส่วนประชากรวัยแรงงานที่มีแนวโน้มลดลงและส่งกระทบต่อประสิทธิภาพของภาครัฐในการจัดความคุ้มครองทางสังคม ซึ่งประสบกับความท้าทายหลากหลายประการอยู่แล้วในปัจจุบัน

6) โอกาสในการลงทุนทางสังคมแบบมุ่งเป้า โดยความก้าวหน้าทางเทคโนโลยีที่เกี่ยวข้องกับการบริหารจัดการข้อมูลขนาดใหญ่ (Big Data)จะส่งผลให้ภาครัฐสามารถจัดเก็บ เชื่อมโยง และใช้ประโยชน์จากฐานข้อมูลประชากรที่มีอยู่ อาทิ ฐานข้อมูลของผู้มีรายได้น้อยและผู้ได้รับความช่วยเหลือจากภาครัฐ เพื่อจัดทำฐานข้อมูลในการวิเคราะห์สถานการณ์ความยากจนและความเหลื่อมล้ำ ตลอดจนระบุคนจนที่ต้องการความช่วยเหลือเร่งด่วนได้อย่างแม่นยำนำมาซึ่งโอกาสในการลงทุนทางสังคมแบบมุ่งเป้าการให้ความช่วยเหลือ ตลอดจนการจัดความคุ้มครองทางสังคมที่ตรงกับบริบทความจำเป็นและความต้องการของกลุ่มเป้าหมายได้อย่างแท้จริง อีกทั้งจะช่วยแก้ไขปัญหาความยากจนเรื้อรัง ความเหลื่อมล้ำในมิติต่าง ๆ และความเสี่ยงที่แรงงานนอกระบบจำนวนมากต้องเผชิญได้อย่างมีประสิทธิภาพ การสร้างการเติบโตบนคุณภาพชีวิตที่เป็นมิตรต่อสิ่งแวดล้อม มีความเสี่ยงและโอกาสที่สำคัญ 3 ประการ อันเป็นผลเนื่องมาจากแนวโน้มการเปลี่ยนแปลงที่สำคัญด้านการเปลี่ยนแปลงสภาพ ภูมิอากาศ ความพยายามระดับโลกในการลดปริมาณการปล่อย GHG การขยายตัวของความเป็นเมือง พลังงาน หมุนเวียนและยานยนต์ไฟฟ้า และความก้าวหน้าทางเทคโนโลยี ดังนี้

6.1) ความเสี่ยงที่ภัยธรรมชาติมีแนวโน้มเพิ่มความถี่และความรุนแรง การเปลี่ยนแปลงสภาพภูมิอากาศซึ่งมีแนวโน้มจะส่งผลให้เกิดการเปลี่ยนแปลงของฝน ความแห้งแล้ง และการเพิ่มขึ้นของระดับน้ำทะเล อาจส่งผลให้ภัยธรรมชาติที่ประเทศไทยเผชิญอยู่เป็นประจำในปัจจุบันมีแนวโน้มจะเกิดขึ้นด้วยความถี่และระดับความรุนแรงเพิ่มสูงขึ้น โดยเฉพาะภัยจากน้ำ ไฟป่า และการกัดเซาะชายฝั่งในขณะเดียวกันเมืองที่ขยายตัวอย่างไร้ระเบียบไม่สอดคล้องกับการพัฒนาด้านระบบโครงสร้างพื้นฐาน และสาธารณูปโภคสาธารณูปการเพื่อรองรับอย่างเหมาะสมและขาดการควบคุมการใช้ประโยชน์ที่ดินให้สอดคล้องกับเส้นทางน้ำ ทำให้มีสิ่งก่อสร้างที่กีดขวางทางน้ำเพิ่มมากขึ้น ตลอดจนอาจเป็นปัจจัยที่เร่งให้อัตราการทรุดตัวของแผ่นดินใน พื้นที่ที่ดินมีความอ่อนตัวเพิ่มขึ้น ทำให้มีความเสี่ยงต่อการเกิดน้ำท่วมมากขึ้นอาจเป็นผลให้เกิดความเสียหาย หรือความสูญเสียจากภัยธรรมชาติเพิ่มสูงขึ้น ยิ่งไปกว่านั้น การขยายตัวของเมืองที่มีความหนาแน่นของประชากรเพิ่มสูงขึ้นยังก่อให้เกิดปริมาณขยะมูลฝอยและน้ำเสียเพิ่มขึ้น รวมถึงปริมาณการปล่อยก๊าซเรือนกระจกมีแนวโน้มเพิ่มขึ้น จึงเป็นความท้าทายของไทยที่จะต้องมีมาตรการป้องกันหรือปรับตัวที่เหมาะสมเพื่อลดความเสี่ยงจากภัยธรรมชาติดังกล่าว

6.2) ความเสี่ยงที่ปริมาณขยะและน้ำเสียที่ไม่สามารถจัดการได้จะมีปริมาณเพิ่มสูงขึ้นการเติบโตของเมืองจะส่งผลให้ปริมาณการเกิดขยะและน้ำเสียในอนาคตเพิ่มสูงขึ้น นอกจากนี้ความก้าวหน้าทางเทคโนโลยีจะนำไปสู่ปริมาณการใช้สินค้าอิเล็กทรอนิกส์เพิ่มขึ้น ซึ่งเป็นที่มาของการเพิ่มปริมาณขยะอิเล็กทรอนิกส์ ในขณะที่ปัจจุบันประเทศไทยยังไม่มีศักยภาพในการจัดการกับขยะ (โดยเฉพาะขยะพลาสติกและอิเล็กทรอนิกส์) และน้ำเสียที่เกิดขึ้นทั้งหมดได้อย่างเหมาะสม ดังนั้น หากประเทศไทยไม่เร่งดำเนินการเพื่อเพิ่มความสามารถของระบบการกำจัดขยะและบำบัดน้ำเสีย หรือพัฒนาให้เกิดการหมุนเวียนนำขยะและน้ำเสียไปใช้ประโยชน์ในอัตราที่เพิ่มสูงขึ้นแล้ว ก็จะทำให้ปริมาณขยะและน้ำเสียที่ไม่สามา รถ

จัดการได้มีปริมาณเพิ่มสูงขึ้น ซึ่งจะเพิ่มความรุนแรงของผลกระทบด้านสิ่งแวดล้อมต่อคุณภาพน้ำในแหล่งน้ำ ระบบนิเวศในทะเล และสุขอนามัยของประชาชน

6.3) ความเสี่ยงที่ทรัพยากรธรรมชาติและระบบนิเวศจะเสื่อมโทรมมากขึ้นการเปลี่ยนแปลงสภาพภูมิอากาศ ซึ่งมีแนวโน้มที่จะเพิ่มความถี่และความรุนแรงของภัยธรรมชาติ รวมถึงผลกระทบที่เกิดขึ้นในลักษณะอื่น ๆ อาทิ อุณหภูมิที่เพิ่มสูงขึ้น และระดับความเป็นกรดของน้ำทะเลที่มากขึ้น จะเป็นภัยคุกคามที่สำคัญต่อความสมบูรณ์ของทรัพยากรธรรมชาติและระบบนิเวศ นอกจากนี้ ปัญหามลพิษทั้งขยะ น้ำเสียและมลพิษอากาศ ซึ่งอาจมีความรุนแรงเพิ่มขึ้นจากการขยายตัวของเมือง จะเป็นปัจจัยที่สำคัญอีกประการหนึ่งที่ส่งผลให้ทรัพยากรธรรมชาติและระบบนิเวศมีสภาพเสื่อมโทรมมากขึ้น

6.4) โอกาสในการลดปริมาณการปล่อยก๊าซเรือนกระจกและมลพิษอากาศ แม้ว่าการเติบโตของเมืองจะเป็นปัจจัยที่อาจผลักดันให้ปริมาณการปล่อยก๊าซเรือนกระจกของไทยเพิ่มสูงขึ้น และส่งผลให้สถานการณ์มลพิษอากาศเลวร้ายลง แต่แนวโน้มของเทคโนโลยีแบตเตอรี่และเซลล์แสงอาทิตย์ที่พัฒนาไปอย่างรวดเร็ว จะเป็นโอกาสสำหรับประเทศไทยที่จะใช้ประโยชน์จากพลังงานหมุนเวียนและยานยนต์ไฟฟ้าในการลดก๊าซเรือนกระจกและมลพิษอากาศด้วยต้นทุนที่ต่ำลง ในขณะเดียวกัน ด้วยความจำเป็นที่ประเทศต่าง ๆ จะต้องร่วมมือกันเพื่อควบคุมการเพิ่มขึ้นของอุณหภูมิโลกโดยการลดปริมาณการปล่อยก๊าซเรือนกระจกลงจนเป็นศูนย์อาจทำให้ประเทศไทยต้องเผชิญแรงกดดันที่เพิ่มขึ้นหากยังคงปล่อยให้ปริมาณการปล่อยก๊าซเรือนกระจกของประเทศมีแนวโน้มที่เพิ่มสูงขึ้นในลักษณะที่เป็นอยู่ นอกจากนี้ ความก้าวหน้าของเทคโนโลยีชีวภาพจะเอื้อให้เกิดการนำวัสดุเหลือใช้ทางการเกษตรมาเพิ่มมูลค่า ซึ่งจะเป็นโอกาสให้เกษตรกรมีรายได้เพิ่มขึ้นจากการขายวัสดุเหลือใช้ทางการเกษตร และยังเป็นแนวทางที่จะช่วยลดแรงจูงใจในการเผาเศษซากวัสดุเหลือใช้ ทางการเกษตรภายหลังการเก็บเกี่ยวลงได้ ซึ่งจะนำไปสู่การลดปริมาณการเกิด PM 2.5 และส่งผลดีต่อสถานการณ์คุณภาพอากาศในหลายพื้นที่ 3.1.6 การปรับสมดุลและพัฒนาระบบบริหารจัดการภาครัฐ มีความเสี่ยงและโอกาสที่สำคัญ 4 ประการ อันเป็นผลเนื่องมาจากแนวโน้มการเปลี่ยนแปลงสำคัญด้านความก้าวหน้าทางเทคโนโลยีการเปลี่ยนแปลงโครงสร้างประชากร และการเปลี่ยนแปลงวิถีชีวิตและวัฒนธรรม อนาคตของงานและการ ขยายตัวของความเป็นเมือง ดังนี้

6.4.1) โอกาสในการนำเทคโนโลยีมาปรับใช้ในภาครัฐอย่างเต็มรูปแบบโดยเทคโนโลยีดิจิทัล ที่จะมีความก้าวหน้าเพิ่มขึ้นในอนาคต โดยเฉพาะ Big data และ AI จะเป็นประโยชน์ต่อการปรับปรุง กระบวนงานของภาครัฐซึ่งปัจจุบันอยู่ในรูปแบบดิจิทัลบ้างแล้วให้มีประสิทธิภาพ ช่วยประหยัดกำลังคนและอำนวยความสะดวกให้กับประชาชนมากยิ่งขึ้น ในขณะเดียวกัน การขยายตัวของความเป็นเมืองซึ่งจะเร่งให้การใช้เทคโนโลยีดิจิทัลของประชาชนแพร่หลายมากขึ้น จะส่งผลให้ประชาชนคาดหวังบริการจากภาครัฐที่สะดวกและรวดเร็วอันจะยิ่งเป็นแรงผลักดันให้ภาครัฐต้องเร่งปรับตัว นอกจากนี้ การใช้ประโยชน์จากเทคโนโลยีเพื่อพัฒนาระบบข้อมูลภาครัฐในรูปแบบข้อมูลดิจิทัลที่เปิดเผยต่อสาธารณะยังเป็นโอกาสให้ภาคส่วนต่าง ๆ เข้ามามีส่วนร่วมในการตรวจสอบการทำงานของภาครัฐ ซึ่งเป็นพื้นฐานที่สำคัญต่อการพัฒนาระบบบริหารงานภาครัฐให้มีความโปร่งใสและสามารถตรวจสอบได้

6.4.2) ความเสี่ยงที่จะเกิดความไม่ยั่งยืนทางการคลัง โดยการเปลี่ยนแปลงโครงสร้างประชากรซึ่งจะมีผลให้จำนวนของประชากรผู้สูงอายุเพิ่มขึ้น จะทำให้ภาครัฐต้องมีค่าใช้จ่ายเพื่อสวัสดิการและการรักษาพยาบาลผู้สูงอายุเพิ่มสูงขึ้น ในขณะที่ความสามารถในการจัดเก็บภาษีอาจลดลงจากจำนวนประชากร วัยแรงงานที่น้อยลง เมื่อประกอบกับข้อจำกัดของงบประมาณภาครัฐในปัจจุบันที่มีค่าใช้จ่ายประจำเป็นสัดส่วนที่สูงถึงประมาณร้อยละ 75 จึงทำให้ภาครัฐอาจต้องเผชิญความเสี่ยงที่จะเกิดความไม่ยั่งยืนทางการคลังหากไม่มีการปรับโครงสร้างการบริหารงานของภาครัฐเพื่อลดภาระงบประมาณประจำ

6.4.3) ความเสี่ยงที่จะมีความสูญเสียทางเศรษฐกิจจากกฎระเบียบที่ล้าสมัยเพิ่มสูงขึ้น โดยความสำคัญที่เพิ่มขึ้นของรูปแบบเศรษฐกิจที่พัฒนาขึ้นบนฐานของเทคโนโลยีดิจิทัล อาทิ เศรษฐกิจแพลตฟอร์ม และเศรษฐกิจแบ่งปัน รวมทั้งการเกิดขึ้นของอาชีพและการทำงานรูปแบบใหม่อาจทำให้กฎระเบียบภาครัฐ บางส่วนที่ไม่สามารถรองรับลักษณะของกิจกรรมทางเศรษฐกิจที่เปลี่ยนแปลงไปและหากกฎระเบียบเหล่านี้ไม่ได้รับการแก้ไข จะกลายเป็นอุปสรรคที่ขัดขวางการเจริญเติบโตและก่อให้เกิดมูลค่าความสูญเสียทางเศรษฐกิจเพิ่มสูงขึ้นเรื่อย ๆ

6.4.4) ความเสี่ยงที่โครงสร้างภาครัฐจะยิ่งขัดขวางการพัฒนาและไม่สามารถตอบสนองความต้องการของประชาชน โดยโครงสร้างการบริหารงานภาครัฐที่มีรูปแบบการบริหารที่ให้ความสำคัญกับระเบียบปฏิบัติที่ล้าสมัยและยึดติดกรอบกระบวนการตามระบบราชการมากกว่าการเน้นผลสัมฤทธิ์ของการดำเนินงานเพื่อขับเคลื่อนยุทธศาสตร์ให้บรรลุผล ส่งผลให้การบริหารงานภาครัฐไม่ยืดหยุ่นขาดความคล่องตัวไม่สอดคล้องกับกระแสการเปลี่ยนแปลงทางสังคมได้อย่างทันการณ์จึงไม่สามารถตอบสนองต่อความต้องการ ของประชากรยุคใหม่ที่มีแนวโน้มจะมีความตื่นตัวในการใช้สิทธิและมีส่วนร่วมทางการเมืองมากขึ้น ซึ่งเป็นผลมาจากเทคโนโลยีที่ทำให้มีความสะดวกรวดเร็วในการติดตามข้อมูลข่าวสารและทัศนคติของประชาชนที่ เปลี่ยนแปลงไปเนื่องจากระดับการศึกษาของประชากรยุคใหม่ที่เพิ่มสูงขึ้น นอกจากนี้ ความก้าวหน้าทาง เทคโนโลยีและการขยายตัวของความเป็นเมืองอาจส่งผลให้ภารกิจบางอย่างของภาครัฐถูกลดทอนความสำคัญลงหรือหมดความจำเป็นลงในบางพื้นที่ หรืออาจส่งผลให้ระบบหรือรูปแบบองค์กรในลักษณะดั้งเดิมไม่เอื้อต่อการปฏิบัติงานที่ถูกคาดหวังเพิ่มขึ้นได้อย่างมีประสิทธิภาพอีกต่อไป 3.2 แนวคิดของกรอบแผนพัฒนาฯ ฉบับที่ 13 ภายใต้กระแสแนวโน้มการเปลี่ยนแปลงที่เกิดขึ้น อาทิ ความก้าวหน้าของเทคโนโลยีอย่างพลิกผัน การเปลี่ยนแปลงโครงสร้างประชากรสู่สังคมสูงวัยและภาวะโลกร้อนจากการเปลี่ยนแปลงสภาพภูมิอากาศ ร่วมกับปัจจัยเร่งจากการ แพร่ระบาดของโรคโควิด – 19 ที่ก่อให้เกิดความผันผวนของสถานการณ์ทางเศรษฐกิจ สังคม และสิ่งแวดล้อมแก่หลายประเทศทั่วโลกรวมถึงประเทศไทยนั้น พบว่าแนวโน้มการเปลี่ยนแปลงดังกล่าว สามารถนำมาซึ่งโอกาสและความเสี่ยงที่จะช่วยผลักดันให้การพัฒนาประเทศไทยในระยะต่อไปให้เกิดผลสำเร็จ หรือเป็นอุปสรรค หน่วงรั้งการขับเคลื่อนการพัฒนาประเทศให้ไม่สามารถบรรลุเป้าหมายที่กำหนดไว้ ขึ้นอยู่กับบริบทหรือศักยภาพและขีดความสามารถของประเทศในการรับมือกับการเปลี่ยนแปลงที่เกิดขึ้น โดยโอกาสที่สำคัญสำหรับประเทศไทยซึ่งมีที่มาจาก

แนวโน้มการเปลี่ยนแปลงในระดับโลก พบว่ามีที่มาจากความก้าวหน้า และความแพร่หลายของเทคโนโลยีเป็นหลัก ซึ่งการสรรค์สร้างประโยชน์จากเทคโนโลยีให้เกิดเป็นโอกาส สำหรับประเทศไทยได้นั้น ต้องอาศัยการพัฒนาคนและระบบบริหารจัดการด้านดิจิทัลและข้อมูลสารสนเทศให้มีความพร้อมเพื่อรองรับโอกาสที่เกิดขึ้นจากการเปลี่ยนแปลงให้กระจายลงสู่ทุกภาคส่วนอย่างทั่วถึง เท่าทัน ขณะเดียวกัน ความเสี่ยงที่คาดว่าจะส่งผลกระทบเชิงลบและเป็นความท้าทายที่สำคัญต่อประเทศไทยในการที่ จะต้องเร่งแสวงหาแนวทางในการแก้ไขรับมือนั้น พบว่ามาจากแนวโน้มด้านการเปลี่ยนแปลงโครงสร้าง ประชากร ความเหลื่อมล้ำ ด้านดิจิทัล รวมถึงปัญหาสิ่งแวดล้อมและภัยธรรมชาติ ซึ่งจะบั่นทอนขีดความสามารถในการแข่งขันของประเทศ รวมถึงยังอาจเป็นเงื่อนไขท้าทายต่อมิติการพัฒนาทรัพยากรมนุษย์ และการสร้างความเสมอภาคในสังคม ซึ่งบริบทสถานการณ์ของประเทศไทยที่ยังมีข้อจำกัดภายในหลาย ประการนั้น หากไม่ได้รับการแก้ไข อย่างเร่งด่วนแล้ว อาจส่งผลให้ประเทศไทยมีความเปราะบางยิ่งขึ้นเมื่อต้อง เผชิญกับความเสี่ยงต่าง ๆ ที่มีความผันผวนสูง ตลอดจนอาจพลาดโอกาสที่จะใช้ประโยชน์จากพลวัตการ เปลี่ยนแปลงที่เกิดขึ้น ในการพัฒนาประเทศไปสู่เป้าหมายที่ต้องการ และส่งผลให้ระเทศไทยไม่สามารถก้าวตามโลกได้อย่างเท่าทัน นำไปสู่การสูญเสียความสามารถในการแข่งขันในระยะยาว และอาจต้องจมกับปัญหาเรื้อรังที่ฉุดรั้งความก้าวหน้าของประเทศในทุกมิติอย่างไม่อาจหลีกเลี่ยงได้ เพื่อให้สามารถขับเคลื่อนการพัฒนาประเทศในช่วงระยะเวลาของแผนพัฒนาฯ ฉบับที่ 13 (พ.ศ. 2566 - 2570) ให้เกิดผลสัมฤทธิ์ในทิศทางที่จะนำไปสู่การบรรลุเป้าหมายตามยุทธศาสตร์ชาติ 20 ปี ได้อย่างเป็นรูปธรรม ภายใต้เงื่อนไขความท้าทายทั้งหลายดังกล่าว จึงจำเป็นที่ประเทศจะต้องเสริมสร้างให้เกิด ความเปลี่ยนแปลงครั้งใหญ่ในระดับโครงสร้างของประเทศบนพื้นฐานของความเข้มแข็ง สมดุลและยั่งยืน เพื่อก้าวข้ามปัญหาอุปสรรคเดิมให้ประเทศไทยมีสมรรถนะเพียงพอต่อการบริหารจัดการความเสี่ยง พร้อมทั้งเร่ง เพิ่มศักยภาพในการสร้างสรรค์ประโยชน์จากโอกาสที่เกิดขึ้นได้อย่างเหมาะสมและทันท่วงที ทั้งนี้ การยกระดับสมรรถนะและศักยภาพของประเทศไทยในระยะเวลาอันใกล้จะไม่สามารถเกิดขึ้นได้อย่างเป็นรูปธรรม หากอาศัยเพียงการมุ่งแก้ไขปัญหาเฉพาะหน้าหรือการปรับเปลี่ยนแนวทางการดำเนินงานในรายละเอียดเพียงเล็กน้อย เนื่องจากการปรับตัวแบบค่อยเป็นค่อยไปจะไม่เท่าทันต่อพลวัตการเปลี่ยนแปลงที่เกิดขึ้นอย่างรวดเร็วฉับพลันในยุคปัจจุบัน อีกทั้งยังไม่เพียงพอสำหรับการรับมือกับความเสี่ยงที่อาจส่งผลกระทบที่รุนแรงและแผ่ขยายในวงกว้าง หรือทันต่อการแสวงหาโอกาสที่จะสร้างผลประโยชน์ที่ผลักดันให้ประเทศไทยสามารถบรรลุเป้าหมายในการพัฒนาภายใต้กรอบยุทธศาสตร์ชาติได้ตามกรอบระยะเวลาที่กำหนด 3.2.1 พลิกโฉมประเทศไทย สู่เศรษฐกิจสร้างคุณค่า สังคมเดินหน้าอย่างยั่งยืน (Transformation to Hi-Value and Eco Thailand) การวางกรอบทิศทางการพัฒนาประเทศในระยะของแผนพัฒนาฯ ฉบับที่ 13 มีจุดประสงค์เพื่อพลิกโฉมประเทศไทย หรือ เปลี่ยนแปลงประเทศขนานใหญ่ (Thailand’s Transformation) ภายใต้แนวคิด “Resilience” ซึ่งมีจุดมุ่งหมายในการลดความเปราะบาง สร้างความพร้อมในการรับมือกับการเปลี่ยนแปลง สามารถปรับตัวให้อยู่รอดได้ในสภาวะวิกฤติ โดยสร้างภูมิคุ้มกันทั้งในระยะสั้นและระยะยาว เพื่อให้ประเทศสามารถเติบโตได้อย่างยั่งยืน โดยการพลิกโฉมประเทศไทยครอบคลุมตั้งแต่การเปลี่ยนแปลงในระดับโครงสร้าง นโยบาย และกลไก ในขณะเดียวกันกรอบแผนพัฒนาฯ ฉบับที่ 13 ยังมุ่งกำหนดทิศทาง

การพัฒนาประเทศให้สอดคล้องกับปรัชญาของเศรษฐกิจพอเพียง ผ่านการสร้างความสมดุลในการกระจายผลประโยชน์จากการพัฒนาแก่ทุกภาคส่วนเศรษฐกิจและสังคมอย่างเป็นธรรม รวมทั้งการสร้างความสมดุลระหว่างความสามารถในการแข่งขันกับต่างประเทศกับความสามารถในการพึ่งตนเอง พร้อมทั้งการปรับเปลี่ยนองคาพยพในมิติต่าง ๆ ให้เท่าทัน และสอดคล้องกับพลวัต และบริบทใหม่ของโลก โดยคำนึงถึงเงื่อนไขของสถานการณ์และทรัพยากรของประเทศ นอกจากนี้ กรอบแผนพัฒนาฯ ฉบับที่ 13 ยังให้ความสำคัญกับเป้าหมายการพัฒนาอย่างยั่งยืน ในการเสริมสร้างคุณภาพชีวิตที่ดีของประชาชนทุกกลุ่ม และส่งต่อทรัพยากรธรรมชาติและสิ่งแวดล้อมที่ดีไปยังคนรุ่นต่อไป เพื่อให้การขับเคลื่อนการพัฒนาประเทศเกิดผลสัมฤทธิ์ตามเป้าหมายที่กำหนดไว้ในยุทธศาสตร์ชาติ และสอดคล้องกับแนวคิดการพัฒนาประเทศทั้งหมดตามที่กล่าวถึงข้างต้น การพลิกโฉมประเทศไทย(Thailand’s Transformation) ในระยะแผนพัฒนาฯ ฉบับที่ 13 จึงมีเป้าหมายหลักเพื่อพลิกโฉมประเทศไปสู่ “เศรษฐกิจสร้างคุณค่า สังคมเดินหน้าอย่างยั่งยืน” หรือ “Hi-Value and Eco Thailand” โดยใช้องค์ความรู้ ความคิดสร้างสรรค์ เทคโนโลยี และนวัตกรรมเป็นเครื่องมือในการขับเคลื่อนการยกระดับศักยภาพ และพัฒนาประเทศในทุกมิติ เพื่อสนับสนุน เสริมสร้างการสร้างมูลค่าเพิ่มทางเศรษฐกิจและขีดความสามารถในการแข่งขันและเพื่อส่งเสริมโอกาสและความเสมอภาคทางสังคมอย่างทั่วถึง ตลอดจนเพื่อให้เกิดการปรับเปลี่ยนรูปแบบการผลิตและการบริโภคให้เป็นมิตรกับสิ่งแวดล้อม ให้เป็นไปในทิศทางที่ประเทศ สามารถปรับตัวและรองรับกับการเปลี่ยนแปลงได้อย่างเท่าทัน ตลอดจนสามารถอยู่รอดและเติบโตได้อย่างต่อเนื่องในระยะยาวไปพร้อมกับการรักษาความยั่งยืนของทรัพยากรธรรมชาติและสิ่งแวดล้อม 3.2.2 องค์ประกอบหลักของการขับเคลื่อนประเทศสู่“เศรษฐกิจสร้างคุณค่า สังคมเดินหน้าอย่างยั่งยืน” (Hi-Value and Eco Thailand) เนื่องด้วยเป้าประสงค์ที่ต้องการให้แผนพัฒนาเศรษฐกิจและสังคมแห่งชาติ ทำหน้าที่ระบุทิศทางการพัฒนาประเทศที่ควรมุ่งเน้นได้อย่างชัดเจน การกำหนดกรอบแผนพัฒนาฯ ฉบับที่ 13 จึงมุ่งเน้น คัดเลือกประเด็นการพัฒนาที่มีลำดับความสำคัญสูงในการพลิกโฉมประเทศไทยสู่ Hi-Value and Eco Thailand ในองค์ประกอบสำคัญ4 ประการ ได้แก่

1) เศรษฐกิจมูลค่าสูงที่เป็นมิตรต่อสิ่งแวดล้อม (High Value-Added Economy)

2) สังคมแห่งโอกาสและความเสมอภาค (High Opportunity Society)

3) วิถีชีวิตที่ยั่งยืน (High Sustainability)

4) ปัจจัยขับเคลื่อนการพัฒนา (High-Leverage Enablers) โดยภายใต้องค์ประกอบในแต่ละด้าน ได้มีการกำหนด “หมุดหมาย” (Milestones) ซึ่งเป็นการบ่งบอกถึงสิ่งที่ประเทศไทยปรารถนาจะ ‘เป็น’ มุ่งหวังจะ ‘มี’ หรือต้องการจะ ‘ขจัด’ ในช่วงระยะเวลา 5 ปี ของแผนพัฒนาฯ ฉบับที่ 13 เพื่อสะท้อนประเด็นการพัฒนาที่มีความสำคัญต่อการพลิกโฉมประเทศสู่การเป็น Hi-Value and Eco Thailand ภายในปี 2570 โดยรายละเอียดขององค์ประกอบทั้ง 4 ด้าน และหมุดหมาย มีดังนี้

1) เศรษฐกิจมูลค่าสูงที่เป็นมิตรต่อสิ่งแวดล้อม (High Value-Added Economy) ไทยมีความสามารถในการแข่งขันสูง บนพื้นฐานของการสร้างมูลค่าเพิ่ม จากการพัฒนา ต่อยอดและใช้ประโยชน์จากองค์ความรู้ ความคิดสร้างสรรค์ เทคโนโลยี และนวัตกรรม พร้อมกับการลด ผลกระทบเชิงลบต่อ

สิ่งแวดล้อมและมีการใช้ทรัพยากรธรรมชาติอย่างมีประสิทธิภาพ โดยการปรับทิศทาง ของภาคการผลิตเดิมที่มีความสำคัญ แต่มีความเสี่ยงที่จะสูญเสียความสามารถในการแข่งขันในอนาคต และมีความเสี่ยงที่จะสูญเสียส่วนแบ่งทางการตลาดหรือได้รับผลกระทบเชิงลบจากกระแสการเปลี่ยนแปลงของโลกหากไม่มีการปรับตัว และส่งเสริมภาคการผลิตที่ไทยมีศักยภาพสอดรับกับทิศทางการเปลี่ยนแปลงของโลกโดยหมุดหมายที่ประเทศต้องบรรลุให้ได้ภายในระยะ 5 ปีของแผนพัฒนาฯ ฉบับที่ 13 เพื่อให้เป้าหมายของการมี “เศรษฐกิจมูลค่าสูงที่เป็นมิตรต่อสิ่งแวดล้อม” บังเกิดผลอย่างเป็นรูปธรรม ประกอบด้วย หมุดหมายที่ 1 ไทยเป็นประเทศชั้นนำด้านสินค้าเกษตรและเกษตรแปรรูปมูลค่าสูง ภาคเกษตรและอุตสาหกรรมการแปรรูปผลผลิตทางการเกษตรเป็นแหล่งรายได้และการจ้างงานที่สำคัญ อย่างไรก็ดี ภาคการเกษตรและอุตสาหกรรมแปรรูปการเกษตรของไทยกำลังเผชิญกับความท้าทายหลาย ประการที่อาจลดทอนความสามารถในการแข่งขัน อาทิ การแข่งขันด้านราคาที่รุนแรงขึ้นในกลุ่มสินค้าที่มีมูลค่าเพิ่มต่ำการเปลี่ยนแปลงสภาพภูมิอากาศ มาตรฐานด้านความปลอดภัยในระดับนานาชาติที่เข้มงวดขึ้น ต้นทุนในการจัดหาน้ำเพื่อการเกษตรและค่าจ้างแรงงานที่เพิ่มสูงขึ้น ในขณะเดียวกัน ความก้าวหน้าของเทคโนโลยี โดยเฉพาะเทคโนโลยีชีวภาพ เทคโนโลยีอัตโนมัติและเทคโนโลยีดิจิทัล จะเป็นเครื่องมือสำคัญที่ภาคการเกษตรและอุตสาหกรรมแปรรูปการเกษตรสามารถนำมาใช้จัดการกับความเสี่ยงและข้อจำกัดข้างต้น และยังเป็นโอกาสในการเพิ่มมูลค่าของผลผลิต ซึ่งจะนำไปสู่การยกระดับรายได้ของเกษตรกรและผู้ประกอบการแปรรูป รวมทั้งการใช้ทรัพยากรธรรมชาติในการเกษตรที่มีประสิทธิภาพ หมุดหมายที่ 2 ไทยเป็นจุดหมายของการท่องเที่ยวที่เน้นคุณค่าและความยั่งยืน การท่องเที่ยวเป็นภาคบริการที่สำคัญของไทยโดยสร้างมูลค่าเพิ่มสูงถึงร้อยละ 18 ของ GDP มีการจ้างงานกว่า 8.3 ล้านตำแหน่งและมีห่วงโซ่อุปทานขนาดใหญ่ที่เชื่อมโยงไปยังหลายอุตสาหกรรม การท่องเที่ยวจึงเป็นหนึ่ง ในกลไกขับเคลื่อนเศรษฐกิจที่สำคัญของประเทศมาอย่างต่อเนื่อง แต่ด้วยรูปแบบกิจกรรมและการดำเนินธุรกิจการท่องเที่ยวของประเทศไทยที่ผ่านมามักเน้นให้ความสำคัญกับการสร้างรายได้อย่างรวดเร็วจากการดึงดูดนักท่องเที่ยวต่างชาติปริมาณมาก ๆ ซึ่งส่งผลให้เกิดความเสื่อมโทรมของสิ่งแวดล้อมและแหล่งท่องเที่ยวอย่างรวดเร็ว เมื่อประกอบกับสถานการณ์แพร่ระบาดของโรคโควิด - 19 ที่ส่งผลกระทบให้กิจกรรมทางเศรษฐกิจโดยเฉพาะธุรกิจภาคบริการที่เกี่ยวเนื่องกับการท่องเที่ยวหยุดชะงักทั่วโลก และอาจทำให้รูปแบบของตลาดการท่องเที่ยวต้องเปลี่ยนแปลงไปในระยะยาว เมื่อพิจารณาประกอบกับบริบทความเปลี่ยนแปลงทางเศรษฐกิจและสังคมในระดับโลกที่ส่งผลให้รูปแบบการเดินทางและพฤติกรรมการท่องเที่ยวเปลี่ยนไป ก่อให้เกิดโอกาสในการใช้จุดเด่นและความสร้างสรรค์เพื่อพลิกฟื้นรูปแบบการท่องเที่ยวไทยสู่ท่องเที่ยวที่มีมูลค่าสูง มีเอกลักษณ์บนพื้นฐานของความรับผิดชอบต่อสังคมและสิ่งแวดล้อม เพื่อให้แหล่งท่องเที่ยวและทรัพยากรธรรมชาติได้รับการฟื้นฟูอันเป็นการมุ่งเน้นสู่การเจริญเติบโตอย่างยั่งยืน หมุดหมายที่ 3 ไทยเป็นฐานการผลิตยานยนต์ไฟฟ้าของอาเซียน ประเทศไทยเป็นฐาน การผลิตยานยนต์สันดาปภายในที่สำคัญแห่งหนึ่งของโลก อย่างไรก็ตามอุตสาหกรรมยานยนต์เป็นภาคการผลิตที่จะเผชิญการเปลี่ยนแปลงของเทคโนโลยีที่พลิกผันที่สุด ประกอบกับแนวโน้มความพยายามในการลดก๊าซเรือนกระจกระดับโลก ส่งผลให้หลายประเทศมีนโยบายที่จะยกเลิกการใช้ยานยนต์ที่ใช้เชื้อเพลิงฟอสซิลในอนาคตอันใกล้ ดังนั้น การสนับสนุนให้เกิดการปรับ

นิเวศของอุตสาหกรรมยานยนต์ของไทยไปสู่ยานยนต์ไฟฟ้า จะเป็นโอกาสในการพัฒนาขีดความสามารถในการแข่งขันและเพิ่มการจ้างงานในอนาคต นอกจากนี้ การเปลี่ยนผ่านของการใช้รถยนต์ภายในประเทศไปสู่การใช้ยานยนต์ไฟฟ้า ยังจะช่วยลดปริมาณการปล่อย มลพิษอากาศและก๊าซเรือนกระจกได้อีกด้วย หมุดหมายที่ 4 ไทยเป็นศูนย์กลางทางการแพทย์และสุขภาพมูลค่าสูง อุตสาหกรรม และบริการทางการแพทย์และสุขภาพครบวงจรเป็นการต่อยอดจากธุรกิจการรักษาพยาบาลและการท่องเที่ยวเชิงสุขภาพที่ประเทศไทยมีฐานเดิมที่แข็งแรงและมีห่วงโซ่อุปทานเชื่อมโยงต่อเนื่องครอบคลุมหลาย อุตสาหกรรม ซึ่งแม้โลกจะเกิดวิกฤตการณ์แพร่ระบาดของโรคโควิด - 19 ประเทศไทยก็ยังได้รับการยอมรับใน ระดับสากลถึงระบบสาธารณสุขที่มีประสิทธิภาพและสามารถรับมือกับการแพร่ระบาดได้เป็นอย่างดี อุตสาหกรรมและบริการทางการแพทย์และสุขภาพครบวงจรของไทยจึงมีศักยภาพที่จะเป็นกำลังหลักในการ ขับเคลื่อนเศรษฐกิจในอนาคต โดยสามารถใช้ประโยชน์จากโอกาสที่มาพร้อมกับความก้าวหน้าทางเทคโนโลยี กระแสความตระหนักถึงความสำคัญของสุขภาวะ รวมถึงการเข้าสู่สังคมสูงวัยทั่วโลกที่ส่งผลให้เกิดความ ต้องการสินค้าและบริการทางการแพทย์และการดูแลสุขภาพมีความเฉพาะทางและมีคุณภาพเพิ่มสูงขึ้น ซึ่งต้องอาศัยการสนับสนุนการลงทุนในงานวิจัยและพัฒนาผลิตภัณฑ์ทางการแพทย์ให้มีคุณภาพสูงและได้มาตรฐานสากล รวมถึงการต่อยอดองค์ความรู้และใช้ประโยชน์จากเทคโนโลยีเพื่อยกระดับการให้บริการทางการแพทย์ และการส่งเสริมสุขภาพขั้นสูงอย่างต่อเนื่องพร้อมทั้งพัฒนาคุณภาพและศักยภาพของระบบสาธารณสุขในภาพรวมให้เพียงพอและมีการกระจายตัวบุคลากรและทรัพยากรด้านสาธารณสุข อย่างเหมาะสม หมุดหมายที่ 5 ไทยเป็นประตูการค้าการลงทุนและจุดยุทธศาสตร์ทางโลจิสติกส์ที่สำคัญของภูมิภาค ความได้เปรียบด้านภูมิรัฐศาสตร์และศักยภาพทางเศรษฐกิจของประเทศไทย และแนวโน้ม การขับเคลื่อนเศรษฐกิจบนความปกติใหม่ภายใต้แนวคิดภูมิภาคนิคม (Regionalism) ประกอบกับไทยเป็นประเทศที่มีแนวระเบียงเศรษฐกิจระดับภูมิภาคพาดผ่านมากที่สุด มีเส้นทางคมนาคมขนส่งและโลจิสติกส์ที่ครอบคลุม ได้มาตรฐาน และโครงสร้างพื้นฐานที่มีคุณภาพเชื่อมโยงพื้นที่เศรษฐกิจหลักทั้งในประเทศและแนวชายแดนรอบด้าน มีฐานเศรษฐกิจเชื่อมโยงกับห่วงโซ่คุณค่าโลก พร้อมทั้งมีความพร้อมด้านสิ่งอำนวยความสะดวกทางการค้าและการลงทุนระหว่างประเทศ ส่งผลให้ประเทศไทยมีโอกาสพัฒนาสู่การเป็นประตูการค้าการลงทุนที่สำคัญของภูมิภาคหากมีการเพิ่มประสิทธิภาพการขนส่งและการเชื่อมโยงโครงข่ายโลจิสติกส์ในอาเซียนอย่างไร้รอยต่อ หมุดหมายที่ 6 ไทยเป็นฐานการผลิตอิเล็กทรอนิกส์อัจฉริยะและบริการดิจิทัลของอาเซียน ประเทศไทยมีฐานอุตสาหกรรมอิเล็กทรอนิกส์ที่เข้มแข็ง โดยมีการส่งออกสินค้าอิเล็กทรอนิกส์คิดเป็นมูลค่ากว่าร้อยละ 15.4 ของการส่งออกทั้งหมด มีโครงสร้างพื้นฐานด้านดิจิทัลที่ครอบคลุมประชากรส่วนใหญ่ของประเทศและมีคุณภาพสูง รวมทั้งมีตลาดอุปกรณ์อิเล็กทรอนิกส์และบริการด้านดิจิทัลขนาดใหญ่อันดับต้น ๆ ของอาเซียน อย่างไรก็ตาม ห่วงโซ่มูลค่าในประเทศไทยส่วนใหญ่เป็นกิจกรรมที่สร้างมูลค่าเพิ่มต่ำ อาทิ การรับจ้างผลิตและยังขาดการพัฒนาองค์ความรู้ด้านเทคโนโลยีในเชิงพาณิชย์เป็นของตัวเอง และโดยที่การเปลี่ยนผ่านสู่ยุคดิจิทัล (Digital Transformation) ได้ผลักดันให้ภาครัฐ ภาคเอกชน และภาคประชาชน ต้องมีการใช้งานเทคโนโลยีดิจิทัล ทั้งในมิติด้านเศรษฐกิจและในชีวิตประจำวันมากขึ้น ในช่วงระยะเวลาของแผนพัฒนาฯ ฉบับที่ 13 จึงเป็นโอกาสที่สำคัญของประเทศในการปรับบทบาท

จากหนึ่งในห่วงโซ่ที่เปราะบางและสร้างมูลค่าได้ต่ำ สู่การเป็นฐานการผลิตสินค้าขั้นสูงและบริการที่เกี่ยวข้องกับเทคโนโลยีดิจิทัล เพื่อยกระดับผลิตภาพสร้างมูลค่าเพิ่ม และเกื้อหนุนการเปลี่ยนแปลงทางดิจิทัลในทุกภาคส่วน โดยขอบเขตของเป้าหมายการดำเนินงานในแต่ละหมุดหมาย มีสาระสำคัญ ดังนี้

1. ไทยเป็นประเทศชั้นนำ ด้านสินค้าเกษตรและเกษตรแปรรูปมูลค่าสูงภาคการเกษตรของไทยได้รับการปรับโครงสร้างให้เป็นภาคการผลิตที่มีผลตอบแทนสูงผ่านการยกระดับผลิตภาพ การพัฒนาคุณภาพของผลผลิต และการปรับเปลี่ยนประเภทของการผลิตจากการผลิตที่มีมูลค่าเพิ่มต่ำไปสู่การผลิตที่มีมูลค่าเพิ่มสูง สอดคล้องกับศักยภาพของพื้นที่และความต้องการของตลาด โดยส่งเสริมการประยุกต์ใช้เทคโนโลยีและภูมิปัญญาในการผลิตและการพัฒนาศักยภาพของเกษตรกร ด้วยการสนับสนุนข้อมูลและองค์ความรู้ที่จำเป็น รวมทั้ง การสนับสนุนการดำเนินงานของสถาบันเกษตรกร เกษตรกรสามารถเข้าถึงช่องทางการตลาดสินค้าเกษตรที่หลากหลาย อาทิ การขายตรงให้กับผู้ค้าปลีกหรือผู้ส่งออก การขายสินค้าผ่านช่องทางออนไลน์การท่องเที่ยวเชิงเกษตรกรรม และการทำเกษตรพันธสัญญากับผู้แปรรูป โครงสร้างพื้นฐานที่มีความสำคัญต่อภาคการเกษตรและเกษตรแปรรูปได้รับการ พัฒนาให้เพียงพอต่อความต้องการและมีประสิทธิภาพ อาทิ แหล่งน้ำเพื่อการเกษตร ระบบการตรวจรับรองมาตรฐานผลิตภัณฑ์การเกษตรและโครงสร้างพื้นฐานและสิ่งอำนวยความสะดวกด้านโลจิสติกส์การเกษตร เทคโนโลยีชีวภาพเพื่อแปรรูปและสร้างมูลค่าเพิ่มให้แก่ผลผลิตและวัสดุเหลือใช้ ทางการเกษตรได้รับการวิจัยและพัฒนาอย่างต่อเนื่อง และมีกลไกการถ่ายทอด เทคโนโลยีที่ส่งเสริมให้เกิดการนำไปใช้ประโยชน์ในเชิงพาณิชย์เพื่อสนับสนุนการพัฒนาเศรษฐกิจชีวภาพ (Bioeconomy)

2. ไทยเป็นจุดหมายของการท่องเที่ยวที่เน้นคุณค่าและความยั่งยืน ประเทศไทยมีภาพลักษณ์ในฐานะจุดหมายปลายทางของการท่องเที่ยวที่เน้น คุณค่าและใส่ใจในความยั่งยืน การท่องเที่ยวไทยมีจุดเด่นด้านการท่องเที่ยวรูปแบบเฉพาะ เช่น การท่องเที่ยวเชิง นิเวศน์ เชิงเกษตร เชิงการแพทย์และการส่งเสริมสุขภาพ เชิงอาหารและ วัฒนธรรม เชิงธุรกิจ และเชิงกีฬา การท่องเที่ยวไทยมีกิจกรรมที่หลากหลายพร้อมทั้งมีบริการที่ได้มาตรฐานสากล สามารถเพิ่มมูลค่าและดึงดูดนักท่องเที่ยวเป้าหมายทั้งไทยและต่างชาติที่มีคุณภาพและมีความเต็มใจจ่ายสูง แหล่งท่องเที่ยวได้รับการดูแลรักษาให้มีความยั่งยืนและเน้นคุณค่าอย่างเหมาะสมกับพื้นที่ผ่านกระบวนการมีส่วนร่วมของทุกภาคส่วนรายได้จากการท่องเที่ยวมีสัดส่วนการกระจายตัวสู่เมืองรองในทุกภูมิภาค และกระจายตัวสู่ชุมชนและผู้ประกอบการรายย่อยในพื้นที่มากขึ้นผ่านการเพิ่มมูลค่าด้วยการสร้างอัตลักษณ์ของพื้นที่อย่างเต็มศักยภาพ

3. ไทยเป็นฐานการผลิต ยานยนต์ไฟฟ้าของอาเซียน อุตสาหกรรมยานยนต์ของไทยปรับตัวสู่การเป็นฐานการผลิตยานยนต์ไฟฟ้าของอาเซียน ประเทศไทยมีขีดความสามารถในการแข่งขันของอุตสาหกรรมยานยนต์สูงมีการ สนับสนุนการลงทุนพัฒนาเทคโนโลยีและนวัตกรรมที่เกี่ยวข้องกับยานยนต์ไฟฟ้า รวมถึงการพัฒนาทักษะแรงงานอย่างต่อเนื่อง หน่วยงานที่เกี่ยวข้องมีมาตรการลดผลกระทบที่จะมีต่อผู้ประกอบการในอุตสาหกรรมยานยนต์ดั้งเดิมและภาคการผลิตอื่นที่เกี่ยวข้อง อาทิ เกษตรกรผู้ผลิตพืชพลังงาน ปริมาณการใช้ยานยนต์ไฟฟ้าภายในประเทศไทยเพิ่มขึ้นในทุกภาคส่วน ทั้งภาครัฐ ภาคเอกชน และประชาชนทั่วไปรถ

โดยสารสาธารณะในเมืองหลักปรับสู่ระบบ การขับเคลื่อนด้วยพลังงานไฟฟ้าทั้งหมด ประเทศไทยมีสถานีอัดประจุไฟฟ้าอย่างเพียงพอครอบคลุมเส้นทางคมนาคมสำคัญทั่วประเทศ

4. ไทยเป็นศูนย์กลางทางการแพทย์และสุขภาพ มูลค่าสูง อุตสาหกรรมเครื่องมือแพทย์และบริการทางการแพทย์และสุขภาพ ที่มีพื้นฐานอยู่ บนศักยภาพและความได้เปรียบในการแข่งขันของประเทศเป็นเครื่องยนต์สำคัญที่ ขับเคลื่อนเศรษฐกิจของประเทศไทย โดยมีการลงทุนในงานวิจัยและพัฒนาต่อยอดองค์ความรู้และเทคโนโลยีขั้นสูงอย่างต่อเนื่อง ประเทศไทยมีชื่อเสียงด้านการรักษาโรคเฉพาะทางและบริการทางการแพทย์ขั้นสูง เช่น การผ่าตัดสมอง การผ่าตัดหัวใจ และการรักษาโรคมะเร็ง เป็นต้น รวมถึงเป็นจุดหมายปลายทางของบริการทางการแพทย์ บริการด้านความสวยความงาม และบริการส่งเสริมสุขภาวะระบบสาธารณสุขได้รับการพัฒนาคุณภาพและขยายศักยภาพ มีการปรับสู่ Smart Medical/Smart Healthcare โดยการนำเทคโนโลยีมาใช้เพื่อรองรับกับการดำรงชีวิตสมัยใหม่ และเป็นปัจจัยหนึ่งที่ช่วยสนับสนุนความต้องการใช้ชิ้นส่วนอิเล็กทรอนิกส์อัจฉริยะ บุคลากรและทรัพยากรด้านสาธารณสุขมีการกระจายตัวอย่างเพียงพอและเหมาะสมกับผู้รับบริการจากทั้งในและต่างประเทศ

5. ไทยเป็นประตูการค้า การลงทุนและจุด ยุทธศาสตร์ทาง โลจิสติกส์ที่สำคัญของภูมิภาค ประเทศไทยเป็นประตูการค้า บริการ และการลงทุนที่สำคัญของอาเซียน โดยมีกฎระเบียบและกระบวนการนำเข้าส่งออกที่มีประสิทธิภาพเอื้อต่อการดำเนินธุรกิจ ลดต้นทุนด้านโลจิสติกส์ และเพื่อเพิ่มความได้เปรียบในการแข่งขัน ประเทศไทยมีการพัฒนาโครงสร้างพื้นฐานและสิ่งอำนวยความสะดวกด้านการขนส่งสินค้าและการค้าผ่านโดยกระดับระบบการบริหารจัดการโลจิสติกส์และการเชื่อมโยงโครงข่ายเส้นทางคมนาคมขนส่งในอาเซียนอย่างไร้รอยต่อ

ประเทศไทยมีนโยบายและมาตรการจูงใจสนับสนุนให้เกิดการขยายตัวด้านการค้า และการลงทุน การจัดทำข้อตกลงทางการค้าระหว่างประเทศ เพื่อเสริมสร้างหมุดหมาย ขอบเขต ศักยภาพและเชื่อมโยงผู้ประกอบการในประเทศให้เป็นส่วนหนึ่งของห่วงโซ่การค้า การลงทุนโลก (Global Value Chains) ผู้ประกอบการและแรงงานด้านโลจิสติกส์ของไทยมีองค์ความรู้และทักษะที่เหมาะสมสำหรับการให้บริการที่ทันสมัยมีประสิทธิภาพ และคุณภาพสูง มีการประยุกต์ใช้เทคโนโลยีสมัยใหม่ในการปรับรูปแบบธุรกิจที่สอดคล้องต่อการเปลี่ยนแปลง และมีศักยภาพในการแข่งขันทั้งในระดับประเทศและระดับสากล

6. ไทยเป็นฐานการผลิตอิเล็กทรอนิกส์อัจฉริยะ และบริการดิจิทัลของอาเซียน ประเทศไทยเป็นฐานการผลิตอุตสาหกรรมอิเล็กทรอนิกส์อัจฉริยะที่เป็นมิตรต่อสิ่งแวดล้อม ดิจิทัลคอนเทนต์และเป็นผู้ให้บริการด้านดิจิทัลที่สำคัญของอาเซียน เทคโนโลยี องค์ความรู้ และนวัตกรรม ที่เกี่ยวข้องกับอุตสาหกรรมอิเล็กทรอนิกส์ อัจฉริยะและบริการด้านดิจิทัล ทั้งด้านซอฟแวร์และการสร้างสรรค์ดิจิทัลคอนเทนต์ ได้รับการพัฒนาอย่างต่อเนื่อง ด้วยความร่วมมือของภาครัฐ สถาบันการศึกษา และผู้ประกอบการ พร้อมทั้งมีกลไกสนับสนุนให้เกิดการนำเทคโนโลยี องค์ความรู้ และนวัตกรรมที่พัฒนาขึ้นไปใช้ประโยชน์ในเชิงพาณิชย์ ประเทศไทยมีการพัฒนาโครงสร้างพื้นฐาน และปัจจัยแวดล้อมที่ส่งเสริมการประกอบธุรกิจด้านดิจิทัล อาทิ อินเทอร์เน็ตความเร็วสูง แรงงานที่มีทักษะสอดคล้องกับความต้องการ และกฎระเบียบที่เท่าทันการเปลี่ยนแปลง

และมีประสิทธิภาพสูง ภาครัฐมีระบบเฝ้าระวังและป้องกันการโจมตีทางไซเบอร์โดยทุกภาคส่วนมีความตระหนักถึงความมั่นคงปลอดภัยทางไซเบอร์ ประชาชนและผู้ประกอบการมีทักษะในการใช้เทคโนโลยีดิจิทัลให้เกิดประโยชน์และปลอดภัย

2) สังคมแห่งโอกาสและความเสมอภาค (High Opportunity Society)ทุกกลุ่มคนในประเทศมีโอกาสในการเลื่อนสถานะทางเศรษฐกิจและสังคมอย่างเต็มศักยภาพ ประชาชนได้รับความคุ้มครองทางสังคมที่เพียงพอ เหมาะสม ทุกภาคส่วนในสังคมมีส่วนร่วมและได้รับประโยชน์จากการเจริญเติบโตทางเศรษฐกิจอย่างเสมอภาค และประเทศมีความเหลื่อมล้ำลดลงในทุกมิติ โดยการใช้เทคโนโลยี ฐานข้อมูลสารสนเทศ และดิจิทัลแพลตฟอร์มเป็นเครื่องมือในการส่งเสริมการแข่งขัน ที่เปิดกว้างและเป็นธรรมเพื่อลดความเหลื่อมล้ำในเชิงธุรกิจ และผลักดันให้เกิดการเพิ่มผลิตภาพและพัฒนานวัตกรรมอย่างต่อเนื่องการส่งเสริมกิจกรรมทางเศรษฐกิจและยกระดับคุณภาพบริการสาธารณะในเมืองหลัก และท้องถิ่นต่างจังหวัด เพื่อลดความเหลื่อมล้ำในเชิงพื้นที่ตลอดจนการช่วยเหลือผู้มีรายได้น้อยด้อยโอกาส อย่างตรงกับปัญหาความต้องการ การใช้นโยบายการเงินการคลังเพื่อสนับสนุนการกระจายรายได้ และการจัดความคุ้มครองทางสังคมอย่างมีประสิทธิภาพ เพื่อเพิ่มพลวัตการเลื่อนสถานะทางเศรษฐกิจและสังคม (socioeconomic mobility) ทั้งนี้ การมุ่งลดความเหลื่อมล้ำในเชิงธุรกิจเชิงพื้นที่ และเพิ่มพลวัตการเลื่อนสถานะทางเศรษฐกิจและสังคมดังกล่าว จะนำไปสู่การลดความเหลื่อมล้ำทางรายได้ ความมั่งคั่ง และการเข้าถึงการศึกษา สาธารณสุข และบริการสาธารณะอื่น ๆ ที่มีคุณภาพ โดยหมุดหมายที่ต้องบรรลุในห้วงระยะเวลา ของแผนพัฒนาฯ ฉบับที่ 13 เพื่อผลักดันการสร้าง “สังคมแห่งโอกาสและความเสมอภาค” อย่างเป็นรูปธรรม ประกอบด้วย หมุดหมายที่ 7 ไทยมี SMEs ที่เข้มแข็ง มีศักยภาพสูงและสามารถแข่งขันได้"เศรษฐกิจไทยขับเคลื่อนโดย SMEs ถึงร้อยละ 43.2 และมีการจ้างงานกว่า 11 ล้านคน แต่ SMEs ส่วนใหญ่มีข้อจำกัดทั้ง ในด้านการเข้าถึงแหล่งเงินทุนการจัดหาแรงงาน และการแข่งขันกับธุรกิจขนาดใหญ่ อีกทั้งยังมีแนวโน้มที่ จะต้องเผชิญการแข่งขันที่รุนแรงมากขึ้นจากการเปลี่ยนแปลงอย่างรวดเร็วของเทคโนโลยีสารสนเทศและการสื่อสาร ซึ่งอาจส่งผลให้ผู้บริโภคเปลี่ยนพฤติกรรมการบริโภคได้อย่างรวดเร็ว และยังเปิดโอกาสให้ผู้ประกอบการรายใหม่สามารถเข้ามาแข่งขันในตลาดได้ง่ายขึ้น

นอกจากนี้ สภาพเศรษฐกิจโลกที่ชะลอตัวยัง เป็นปัจจัยเสี่ยงสำคัญที่ส่งผลให้ SMEs จำนวนมาก ได้รับผลกระทบและมีแนวโน้มต้องปิดกิจการ ส่งผลต่อการจ้างงานและคุณภาพชีวิตของประชาชนในที่สุด การเพิ่มโอกาสและเร่งพัฒนาศักยภาพของ SMEs ให้สามารถ ใช้เทคโนโลยีและนวัตกรรมในการดำเนินธุรกิจตลอดกระบวนการ และสามารถปรับตัวสู่ธุรกิจใหม่ที่มีแนวโน้ม ความต้องการมากขึ้นและสอดคล้องกับทิศทางการพัฒนาประเทศ อาทิ สินค้าที่เป็นมิตรต่อสิ่งแวดล้อม จะช่วยลดทอนความเสี่ยงดังกล่าว พร้อมทั้งลดความเหลื่อมล้ำในด้านรายได้ ความมั่งคั่ง เพิ่มการแข่งขันในตลาดซึ่ง เป็นปัจจัยสำคัญที่จะนำไปสู่การยกระดับผลิตภาพ พัฒนาเทคโนโลยีและนวัตกรรมอย่างต่อเนื่อง และเสริมสร้างความสามารถในการแข่งขันของประเทศในระยะยาว หมุดหมายที่ 8 ไทยมีพื้นที่และเมืองหลักของภูมิภาคที่มีความเจริญทางเศรษฐกิจทันสมัย และน่าอยู่ ฐานเศรษฐกิจหลักโดยมีกรุงเทพมหานครเป็นเมืองโตเดี่ยว ซึ่งมีระดับการพัฒนาทางเศรษฐกิจและโครงสร้างพื้นฐานที่สูงกว่าเมืองหลักอื่น ๆ ของประเทศอย่างมาก ส่งผลให้เกิดความเหลื่อมล้ำเชิง

พื้นที่ ซึ่งนำไปสู่ความเหลื่อมล้ำในมิติด้านโอกาสอื่น ๆ ทั้งด้านการทำงาน รายได้ และการเข้าถึงการศึกษาและบริการสาธารณสุขที่มีคุณภาพ ความเหลื่อมล้ำเชิงพื้นที่จึงเป็นข้อจำกัดในการพัฒนาประเทศของไทยมาโดยตลอด อย่างไรก็ดี พื้นที่ในภาคต่าง ๆ ของประเทศมีศักยภาพและโอกาสที่สามารถนำมาสร้างมูลค่าเพิ่มเพื่อสนับสนุนการขับเคลื่อนเศรษฐกิจของภาคและประเทศโดยรวม ในขณะเดียวกัน ความก้าวหน้าเทคโนโลยีดิจิทัลที่สามารถช่วยให้การกระจายกิจกรรมทางเศรษฐกิจเป็นไปได้ง่ายขึ้น การย้ายถิ่นฐานของแรงงานกลับสู่ท้องถิ่นต่างจังหวัดจากวิกฤตโควิด - 19 และกระแสการให้ความสำคัญกับเศรษฐกิจระดับภูมิภาค (Regionalization) จะเป็นทั้งโอกาสและแรงผลักดันในการพัฒนาพื้นที่ทั้งในแง่ของการส่งเสริมการค้าการลงทุน การเสริมสร้างศักยภาพของท้องถิ่น และชุมชนเพื่อรองรับกิจกรรมทางเศรษฐกิจ การยกระดับคุณภาพของบริการสาธารณะในพื้นที่และการพัฒนาพื้นที่ให้น่าอยู่และมีคุณภาพชีวิตที่เป็นมิตรต่อสิ่งแวดล้อมหมุดหมายที่ 9 ไทยมีความยากจนข้ามรุ่นลดลง และคนไทยทุกคนมีความคุ้มครองทางสังคมที่เพียงพอ เหมาะสม แม้ว่าสัดส่วนคนจนโดยรวมจะลดลงอย่างต่อเนื่อง แต่ประเทศไทยยังคงมีคนจน จำนวนหนึ่งที่ติดอยู่ในกับดักความยากจนเรื้อรังและ/หรือข้ามรุ่น โดยที่ผลประโยชน์จากการเจริญเติบโตทางเศรษฐกิจกระจายไปไม่ถึง และยังถูกซ้ำเติมด้วยการเปลี่ยนแปลงต่าง ๆ อาทิ วิกฤตเศรษฐกิจ อัตราการพึ่งพิงในครัวเรือนที่สูงขึ้นและการเข้าไม่ถึงเทคโนโลยีที่อาจลดทอนโอกาสในการขยับสถานะ ซึ่งจะส่งผลโดยตรงต่อความเหลื่อมล้ำ โดยเฉพาะเมื่อความยากจนและขัดสนถูกส่งผ่านไปยังรุ่นลูกหลาน ในขณะเดียวกัน คนใกล้จน และกลุ่มเปราะบางโดยเฉพาะแรงงานนอกระบบซึ่งมีแนวโน้มเพิ่มสูงขึ้นทั้งแบบดั้งเดิมและแบบใหม่ (gig workers) จำเป็นต้องได้รับความคุ้มครองที่เพียงพอเหมาะสมเพื่อลดความเสี่ยงและสร้างความมั่นคงทางรายได้ ทั้งนี้ ความก้าวหน้าทางเทคโนโลยีดิจิทัลและระบบข้อมูลสารสนเทศ ถือเป็นเครื่องมือสำคัญที่จะช่วยระบุ กลุ่มเป้าหมาย ปัญหาและความจำเป็น นำไปสู่การออกแบบนโยบายช่วยเหลือครอบครัวยากจนข้ามรุ่นได้ อย่างเฉพาะเจาะจง แก้ไขปัญหาได้อย่างตรงจุดและสามารถสร้างแต้มต่อได้อย่างเหมาะสม รวมถึงสามารถออกแบบระบบประกันสังคมให้สอดคล้องเหมาะสมกับความต้องการและรูปแบบการทำงานที่เปลี่ยนไป

7. ไทยมี SMEs ที่เข้มแข็ง มีศักยภาพสูงและสามารถแข่งขันได้ ประเทศไทยมีระบบนิเวศ (Ecosystem) ที่เหมาะสมต่อการเติบโตของ SMEs โดยมีการแข่งขันทางการค้าที่เปิดกว้างและเป็นธรรม ความเหลื่อมล้ำระหว่าง SMEs และธุรกิจขนาดใหญ่ ในการเข้าถึงแหล่งเงินทุนและนวัตกรรมการเงินทางเลือกที่เหมาะสม องค์ความรู้และเทคโนโลยีที่จำเป็น รวมถึงตลาดภาครัฐและช่องทางตลาดใหม่ ๆ ลดลงโดยมีการสนับสนุนจากภาครัฐที่ตรงกับความต้องการเฉพาะของผู้ประกอบการ SMEs ไทยมีศักยภาพสูง ขับเคลื่อนด้วยเทคโนโลยีองค์ความรู้และนวัตกรรม โดยเฉพาะในการเพิ่มประสิทธิภาพการผลิต การพัฒนารูปแบบธุรกิจและการเพิ่มมูลค่าของสินค้าและบริการ ตลอดจนสามารถปรับตัวสู่ธุรกิจใหม่ที่มีแนวโน้มความต้องการมากขึ้นในอนาคต อาทิ ผลิตภัณฑ์ที่เป็นมิตรต่อสิ่งแวดล้อมหรือสินค้าและบริการทางสุขภาพ SMEs ไทยมีบทบาทในภาคการส่งออกมากขึ้น สามารถเชื่อมโยงเข้าสู่ห่วงโซ่มูลค่าโลกได้ โดยเฉพาะในภาคการผลิตและบริการเป้าหมาย วิสาหกิจชุมชนมีศักยภาพ ผลิตได้และขายเป็น สามารถนำอัตลักษณ์ วัฒนธรรม และภูมิปัญญาของชุมชนมาสร้างมูลค่าเพิ่มให้แก่สินค้าและบริการ และสามารถสร้างงาน สร้างรายได้ให้แก่คนในชุมชนวิสาหกิจเพื่อสังคม

ขยายตัวและเติบโตอย่างต่อเนื่อง รวมถึงมีบทบาทมากขึ้นในการพัฒนาชุมชน สังคม และสิ่งแวดล้อม อาทิ การสร้างการมีส่วนร่วมและกระจายผลประโยชน์จากการดำเนินธุรกิจไปสู่ชุมชน การสร้างงานในกลุ่มผู้ด้อยโอกาส และการพัฒนาสินค้าและบริการที่เป็นมิตรต่อสิ่งแวดล้อม

8. ไทยมีพื้นที่และเมืองหลักของภูมิภาคที่มีความเจริญทางเศรษฐกิจ ทันสมัย และน่าอยู่ พื้นที่และเมืองหลักของภูมิภาคได้รับการพัฒนาเศรษฐกิจอย่างเต็มศักยภาพ มีการพัฒนาเมืองหลักและการเชื่อมโยงพื้นที่เศรษฐกิจในทุกภูมิภาค โดยเฉพาะอย่างยิ่ง ตามแนวระเบียงเศรษฐกิจทั้งในระดับภายในประเทศและระดับภูมิภาค รวมถึง การเชื่อมโยงระหว่างเมืองและชนบทโดยรอบ บริการสาธารณะ โดยเฉพาะอย่างยิ่งด้านการศึกษา และบริการสาธารณสุข มีคุณภาพมาตรฐานใกล้เคียงกันระหว่างพื้นที่ รวมถึงมีการจัดสรรงบประมาณ บุคลากร และทรัพยากรที่สำคัญอื่น ๆ อย่างเพียงพอและเหมาะสม พื้นที่เศรษฐกิจและเมืองหลักทั่วประเทศมีการพัฒนาโครงสร้างพื้นฐานอย่างทั่วถึง มีประสิทธิภาพ และดำเนินงานได้อย่างยั่งยืน โดยเฉพาะอย่างยิ่งด้านการคมนาคม ขนส่งในเมือง และระบบสารสนเทศดิจิทัลที่มีความครอบคลุม สามารถเข้าถึงได้ เพื่อรองรับกิจกรรมทางเศรษฐกิจในภูมิภาค และพัฒนาปัจจัยดึงดูดการพัฒนาสู่ภูมิภาค (Pull Factors)อย่างต่อเนื่อง พร้อมทั้งมีสิ่งอำนวยความสะดวกและโครงสร้างพื้นฐานที่จำเป็นต่อการดำรงชีวิตของประชาชนให้เป็นมิตรกับสิ่งแวดล้อมและยั่งยืน (Eco - living) องค์การปกครองส่วนท้องถิ่นมีศักยภาพในการกำกับดูแลและกำหนดมาตรฐานการให้บริการสาธารณะ ขณะที่ชุมชน สถาบันการศึกษา และภาคเอกชนในพื้นที่มีส่วนร่วมในการออกแบบและขับเคลื่อนการพัฒนาที่เหมาะสมและตอบโจทย์ความต้องการของคนในท้องที่ได้อย่างจริง

9. ไทยมีความยากจนข้ามรุ่นลดลง และคนไทยทุกคนมีความคุ้มครองทางสังคมที่เพียงพอ เหมาะสม คนยากจนข้ามรุ่นลดลง จากมาตรการให้ความช่วยเหลือและแก้ไขปัญหาแบบมุ่งเป้าและเทคโนโลยีสารสนเทศที่สามารถระบุตัวบุคคล ปัญหา และความต้องการ ได้อย่างแม่นยำและมีประสิทธิภาพ นโยบายการเงินการคลัง และกฎหมายสามารถสนับสนุนการกระจายรายได้และสร้างความเป็นธรรมในสังคมได้อย่างมีประสิทธิภาพทุกกลุ่มคนสามารถเข้าถึงเทคโนโลยีดิจิทัลได้อย่างครอบคลุม ทั่วถึง และมีคุณภาพ โดยเฉพาะในชนบทและพื้นที่ห่างไกล เพื่อลดความเหลื่อมล้ำของโอกาส ทางเศรษฐกิจและสังคม และระหว่างพื้นที่ (digital divide) เด็กจากครอบครัวยากจนได้รับการช่วยเหลือให้สามารถเข้าถึงการศึกษาที่มีคุณภาพ โดยเฉพาะการศึกษาในระดับที่สูงกว่าการศึกษาภาคบังคับได้อย่างเสมอภาค เพื่อเพิ่มโอกาสการเลื่อนชั้นทางเศรษฐกิจและสังคมอันจะนำไปสู่การลดความเหลื่อมล้ำในประชากรรุ่นถัดไป คนไทยทุกคนมีความคุ้มครองทางสังคมที่เพียงพอ เหมาะสม สอดคล้องกับบริบทความจำเป็นบนฐานของความยั่งยืนทางการคลัง ระบบประกันสังคมได้รับการพัฒนาทั้งในด้านรูปแบบ เงินสมทบ และสิทธิประโยชน์ให้สอดคล้องกับความต้องการและลักษณะการทำงานที่หลากหลาย สามารถจูงใจให้แรงงานนอกระบบเข้าสู่ระบบ และสร้างหลักประกันให้แก่แรงงานในภาวะวิกฤตได้ระบบความคุ้มครองทางสังคมของไทยมีความบูรณาการ เชื่อมโยงกันตั้งแต่ระดับนโยบาย ฐานข้อมูล ระดับปฏิบัติ จนถึงการติดตามประมวลผล โดยมีระบบที่สามารถระบุชุดสิทธิของความคุ้มครองทางสังคมที่แต่ละบุคคล/ครัวเรือนพึงได้รับ

3) วิถีชีวิตที่ยั่งยืน (High Sustainability) ทุกภาคส่วนในสังคมมีรูปแบบการดำเนินชีวิตและกิจกรรมทางเศรษฐกิจที่เอื้อให้เกิดความยั่งยืนของทรัพยากรธรรมชาติ ระบบนิเวศและสภาพภูมิอากาศ พร้อมทั้งสามารถรับมือและมีภูมิคุ้มกันจากสภาพแวดล้อมที่เปลี่ยนแปลงไป โดยให้ความสำคัญกับการพัฒนาประสิทธิภาพของการบริหารจัดการ ทั้งการจัดการของภาครัฐและบทบาทของภาคส่วนต่าง ๆ ที่เกี่ยวข้องรวมถึงการประยุกต์ใช้เทคโนโลยี เพื่อมุ่งจัดการกับปัญหาที่เป็นภัยคุกคามสำคัญทั้งในประเทศไทยและในระดับโลก ซึ่งได้แก่ ปัญหาขยะ มลพิษทาง น้ำ มลพิษอากาศ ก๊าซเรือนกระจกและความเสี่ยงของภัยธรรมชาติอันเนื่องมาจากการเปลี่ยนแปลงของสภาพภูมิอากาศ ด้วยการยกระดับระบบการจัดการและโครงสร้างพื้นฐานที่เกี่ยวข้องพร้อมทั้งพัฒนากลไกที่ จูงใจให้เกิดการปรับเปลี่ยนพฤติกรรมการผลิตและบริโภคให้มีความรับผิดชอบต่อสิ่งแวดล้อม โดยหมุดหมายที่ ต้องบรรลุในห้วงระยะเวลาของแผนพัฒนาฯ ฉบับที่ 13 เพื่อผลักดันการสร้าง “วิถีชีวิตที่ยั่งยืน” อย่างเป็นรูปธรรม ประกอบด้วย หมุดหมายที่ 10 ไทยมีเศรษฐกิจหมุนเวียนและสังคมคาร์บอนต่ำ ขยะ น้ำเสีย มลพิษ อากาศ และก๊าซเรือนกระจก ถือเป็นผลพลอยได้จากกระบวนการผลิตและบริโภค ซึ่งในปัจจุบันได้ส่งผลกระทบทางสิ่งแวดล้อมในระดับที่ก่อให้เกิดอันตรายต่อสุขภาพอนามัยและทำลายความยั่งยืนของทรัพยากรธรรมชาติ โดยปริมาณขยะและน้ำเสียที่มีปริมาณสูงเกินกว่าความสามารถในการกำจัด ได้เล็ดลอดออกสู่สิ่งแวดล้อมจนเป็นผลเสียต่อคุณภาพน้ำในแหล่งน้ำและสิ่งมีชีวิตในทะเล ในขณะเดียวกัน มลพิษอากาศ PM2.5 ซึ่งมีแหล่งที่มาสำคัญจากการจราจรและเผาพื้นที่เกษตรส่งผลให้หลายพื้นที่ของประเทศไทยต้องเผชิญกับปัญหาคุณภาพอากาศที่เป็นอันต่อสุขภาพเป็นประจำทุกปี นอกจากนี้ ปริมาณก๊าซเรือนกระจกของทั้งโลกที่ยังคงมีแนวโน้มเพิ่มสูงขึ้น จะทำให้การเปลี่ยนแปลงสภาพภูมิอากาศมีความรุนแรงเพิ่มขึ้นในอนาคต อย่างไรก็ดี ความก้าวหน้าทางเทคโนโลยีหลายประการได้ส่งผลให้การจัดการปัญหาทางสิ่งแวดล้อมทั้ง 4 ประการอย่างยั่งยืนสามารถ ทำได้ด้วยต้นทุนที่ลดต่ำลงเรื่อย ๆ และยังเป็นโอกาสในการสร้างมูลค่าเพิ่มทางเศรษฐกิจได้ในอีกทางหนึ่งด้วย โดยเทคโนโลยีการรีไซเคิลและการบำบัดน้ำเสียทำให้สามารถนำวัสดุหลายประเภทและน้ำที่ใช้ แล้วมาหมุนเวียนใช้ประโยชน์ได้ใหม่เทคโนโลยีชีวภาพสามารถนำมาใช้เพิ่มมูลค่าวัสดุเหลือใช้ทางการเกษตรเพื่อลดความจำเป็นในการเผาพื้นที่ของเกษตรกร นอกจากนี้ พลังงานหมุนเวียนและยานยนต์ไฟฟ้าจะเป็นโอกาสในการลดก๊าซเรือนกระจกและมลพิษอากาศได้อย่างมหาศาล หมุดหมายที่ 11 ไทยสามารถลดความเสี่ยงและผลกระทบจากภัยธรรมชาติและการเปลี่ยนแปลงสภาพภูมิอากาศ ที่ผ่านมา ภัยธรรมชาติหลายประเภท โดยเฉพาะ อุทกภัย ภัยแล้ง วาตภัย ไฟป่า และการกัดเซาะชายฝั่ง เป็นสาเหตุที่ก่อให้เกิดความสูญเสียเป็นประจำทุกปีทั้งต่อชีวิต ทรัพย์สิน ทรัพยากรธรรมชาติ และมูลค่าทางเศรษฐกิจ นอกจากนี้ การเปลี่ยนแปลงสภาพภูมิอากาศมีแนวโน้มที่จะส่งผลให้ภัยธรรมชาติข้างต้นทวีความถี่และระดับความรุนแรงเพิ่มขึ้น พร้อมกันนั้น การเปลี่ยนแปลงสภาพภูมิอากาศยังอาจทำให้ภัยธรรมชาติประเภทอื่น ๆ ที่ไม่ได้ส่งผลกระทบต่อประเทศไทยมากเท่าใดนักในปัจจุบันกลายเป็นภัยคุกคามที่สำคัญในอนาคต อาทิ การเกิดน้ำท่วมพื้นที่ชายฝั่งอันเนื่องมาจากระดับน้ำทะเลที่เพิ่มสูงขึ้นและสภาพอากาศร้อนจัด นอกจากนี้ แนวโน้มการขยายตัวของเมืองที่เพิ่มขึ้นอาจยิ่งซ้ำเติมให้ความเสี่ยงของภัยธรรมชาติเพิ่มขึ้นได้ หากขาดการควบคุมด้านการด้านใช้ประโยชน์ที่ดินและพัฒนาสิ่งก่อสร้างอย่างเหมาะสม

ดังนั้น การลดความเสี่ยงและผลกระทบจากภัยธรรมชาติและการเปลี่ยนแปลงสภาพภูมิอากาศ ทั้งในมิติของการป้องกันและบรรเทาภัย รวมทั้งการปรับตัวเพื่อลดผลกระทบ จึงเป็นความท้าทายที่สำคัญยิ่งต่อการพัฒนาความยั่งยืนของประเทศในระยะต่อไป

10.ไทยมีเศรษฐกิจหมุนเวียนและสังคมคาร์บอนต่ำ ขยะได้รับหรือกำหนดกฎระเบียบที่จำเป็นเพิ่มเติม อาทิ การกำหนดมาตรการเชิงบังคับสำหรับการคัดแยกขยะตั้งแต่ต้นทาง การมีข้อกำหนดด้านการออกแบบบรรจุภัณฑ์พลาสติกให้เอื้อต่อการรีไซเคิล การพัฒนากลไกในการจัดการซากผลิตภัณฑ์เครื่องใช้ไฟฟ้าและอุปกรณ์ อิเล็กทรอนิกส์อย่างเป็นระบบ รวมทั้งการแก้ไขกฎระเบียบที่เป็นอุปสรรคต่อการผลิตสินค้าจากวัสดุเหลือใช้ ประเทศไทยมีศักยภาพในการรีไซเคิลน้ำทิ้ง โดยเริ่มจัดทำระบบในพื้นที่ที่มีความพร้อม อาทิ นิคมอุตสาหกรรม และชุมชนขนาดใหญ่ พลังงานหมุนเวียนเป็นแหล่งพลังงานหลักสำหรับการพัฒนากำลังการผลิตไฟฟ้า ใหม่ของประเทศ โดยการปรับเปลี่ยนตลาดการซื้อขายไฟฟ้าไปสู่รูปแบบตลาดเสรีเพื่อส่งเสริมการผลิตไฟฟ้าจากพลังงานหมุนเวียนของผู้ผลิตรายย่อยและภาคหมุดหมาย ขอบเขต ประชาชนและการปรับปรุงระบบสายส่งไฟฟ้าและการจัดการให้สามารถรองรับ ไฟฟ้าที่ผลิตจากพลังงานทดแทนสัดส่วนที่สูงขึ้น การใช้งานยานยนต์ไฟฟ้ามีสัดส่วนที่สูงขึ้นทั้งในระบบขนส่งมวลชนและยานพาหนะส่วนบุคคล ผลิตภัณฑ์ที่มาจากวัสดุเหลือใช้และมีการปล่อยคาร์บอนในปริมาณต่ำตลอดวงจรชีวิตได้รับการสนับสนุนทั้งในด้านการพัฒนาเทคโนโลยีและนวัตกรรมสำหรับการผลิต และมาตรการทางการเงินการคลังเพื่อจูงใจผู้บริโภค

11. ไทยสามารถลดความเสี่ยงและผลกระทบจากภัยธรรมชาติและการเปลี่ยนแปลงสภาพภูมิอากาศ พื้นที่ที่ประสบภัยธรรมชาติซ้ำซาก และพื้นที่ที่มีแนวโน้มจะเผชิญกับผลกระทบที่รุนแรงจากการเปลี่ยนแปลงสภาพภูมิอากาศ ได้รับการจัดการให้มีความเสี่ยงที่ลดลง ผ่านการใช้มาตรการป้องกันภัยที่ยั่งยืนและมาตรการการปรับตัวที่ เหมาะสมกับสภาพพื้นที่และการดำเนินชีวิตของประชาชน ทรัพยากรธรรมชาติที่มีความสำคัญต่อการป้องกันความเสี่ยงและผลกระทบจากภัยธรรมชาติและการเปลี่ยนแปลงสภาพภูมิอากาศ อาทิ ป่าต้นน้ำ ป่าชายเลน และพื้นที่ชุ่มน้ำ ได้รับการอนุรักษ์และฟื้นฟูให้อยู่ในสภาพดี เป้าหมายด้านการลดความเสี่ยงจากภัยธรรมชาติและการลดผลกระทบจากการเปลี่ยนแปลงสภาพภูมิอากาศ ได้รับการบูรณาการเข้ากับการวางแผนการพัฒนาพื้นที่ทั้งการใช้ประโยชน์ที่ดิน และการจัดทำโครงสร้างพื้นฐานและสิ่งก่อสร้าง ระบบการจัดการภัย ทั้งการคาดการณ์ การเตือนภัย การเผชิญเหตุและการฟื้นฟูหลังเกิดภัยในทุกระดับได้รับการปรับปรุงให้มีประสิทธิภาพและศักยภาพที่สูงขึ้น ทุกภาคส่วนได้รับการพัฒนาขีดความสามารถในการเตรียมพร้อมรับมือกับภัยธรรมชาติและการปรับตัวเพื่อลดผลกระทบจากการเปลี่ยนแปลงสภาพภูมิอากาศ โดยเฉพาะการมีมาตรการช่วยเหลือกลุ่มคนเปราะบาง อาทิ คนยากจน และเกษตรกรที่มีแนวโน้มได้รับผลกระทบมากกว่าประชากรกลุ่มอื่น

4) ปัจจัยขับเคลื่อการพัฒนา (High-Leverage Enablers) ปัจจัยขับเคลื่อนที่เอื้อต่อการเปลี่ยนผ่านประเทศไปสู่การเป็น Hi-Value and Eco Thailand โดยเฉพาะกลไกการพัฒนาทรัพยากรมนุษย์ทั้งระบบการศึกษา และการยกระดับและปรับทักษะแรงงานที่มีคุณภาพได้มาตรฐาน สอดคล้องกับความต้องการของตลาดแรงงานและโลกยุคใหม่ และส่งเสริม การเคลื่อนย้ายแรงงานไปสู่ภาคการผลิตและบริการที่มีผลิตภาพ

และมูลค่าสูงและกลไกการบริหารจัดการ ภาครัฐ ทั้งระเบียบกฎหมายระบบงบประมาณ โครงสร้างพื้นฐาน การให้บริการสาธารณะ ตลอดจนการติดตามประเมินผลที่ทันสมัย เท่าทันต่อการเปลี่ยนแปลง ตอบสนองความต้องการได้อย่างมีประสิทธิภาพและสอดคล้องกับทิศทางการพัฒนาประเทศ โดยหมุดหมายที่ต้องบรรลุในระยะเวลาของแผนพัฒนาฯ ฉบับที่ 13 เพื่อสร้าง “ปัจจัยขับเคลื่อนการพัฒนา” ประกอบด้วย หมุดหมายที่ 12 ไทยมีกำลังคนสมรรถนะสูง มุ่งเรียนรู้อย่างเนื่องตอบโจทย์การพัฒนาแห่งอนาคต คนเป็นรากฐานสำคัญในการขับเคลื่อนการพัฒนาประเทศ อย่างไรก็ตาม คุณภาพการศึกษาและระบบการพัฒนาทักษะแรงงานของไทยยังอยู่ในระดับต่ำ อีกทั้งยังประสบกับความเหลื่อมล้ำในการเข้าถึง ส่งผลให้ขาดแคลนกำลังแรงงานที่สอดคล้องกับทิศทางการพัฒนาประเทศในระยะต่อไป ปัญหาดังกล่าวมีแนวโน้มที่จะทวีความรุนแรงมากขึ้นจากอนาคตของงานและการเปลี่ยนแปลงอย่างรวดเร็วของทาง เทคโนโลยี วิถีชีวิตและวัฒนธรรมที่มาพร้อมกับความต้องการงานและทักษะประเภทใหม่ ๆ รวมถึงทักษะทางพฤติกรรม (Soft Skills) ภายใต้บริบทการเปลี่ยนแปลงโครงสร้างประชากรซึ่งส่งผลให้กำลังแรงงานลดลงอย่างต่อเนื่อง นอกจากนี้ การขาดความพร้อมทางเทคโนโลยีและความแตกต่างระหว่างพื้นที่ยังอาจทำให้ปัญหาความเหลื่อมล้ำทางการศึกษาและทักษะเพิ่มสูงมากขึ้น อย่างไรก็ดีความก้าวหน้าทางเทคโนโลยี การลดลงของประชากรและการขยายตัวของความเป็นเมืองจะนำมาซึ่งโอกาสในการพัฒนาคุณภาพการศึกษาและฝึกอบรม ตลอดจนส่งเสริมการเรียนรู้ตลอดชีวิต เพื่อให้สามารถผลิตและพัฒนากำลังคนที่มีสมรรถนะสูง เป็น ปัจจัยพื้นฐานที่สำคัญในการเปลี่ยนผ่านประเทศไปสู่การเป็น Hi-Value and Eco Thailand ต่อไป หมุดหมายที่ 13 ไทยมีภาครัฐขนาดเล็ก ยืดหยุ่น คล่องตัว และมีสมรรถนะสูง ภาครัฐมีความสำคัญต่อการขับเคลื่อนการพัฒนาประเทศในทุกมิติ อย่างไรก็ตาม ปัจจุบันภาครัฐของไทยมีขนาดใหญ่ ขาดความคล่องตัว และมีรายจ่ายประจำมาก อีกทั้งยังมีโครงสร้างการบริหารงานแบบรวมศูนย์แต่ขาดการ บูรณาการระหว่างหน่วยงาน ขาดการมีส่วนร่วมของประชาชนและมีกฎหมายจำนวนมากที่ยังล้าสมัยและขาดการบังคับใช้ที่มีประสิทธิภาพในระยะต่อไป ปัญหาดังกล่าวมีแนวโน้มที่จะขยายตัวไปสู่ปัญหาภาระทางการคลังที่เพิ่มขึ้นจากการเข้าสู่สังคมสูงวัย ความเสียหายทางเศรษฐกิจจากความล่าช้าในการปรับตัวให้เท่าทันกับ เศรษฐกิจฐานเทคโนโลยีและการทำงานรูปแบบใหม่ รวมไปถึงความสามารถในการตอบสนองต่อความต้องการ ของประชาชนที่มีอย่างจำกัด ท่ามกลางกระแสการตระหนักรู้ของสาธารณชน (Public Awareness) และการขยายตัวของความเป็นเมือง ดังนั้น ภาครัฐจึงจำเป็นต้องปรับโครงสร้างและการบริหารงานให้มีความยืดหยุ่น คล่องตัวและมีสมรรถนะสูง โดยอาศัยโอกาสจากความก้าวหน้าทางเทคโนโลยีในการปรับปรุงกระบวนงาน พัฒนาระบบข้อมูล และอำนวยความสะดวกในการให้บริการสาธารณะ ตลอดจนมุ่งปรับปรุงกฎหมายที่เป็นอุปสรรคต่อการปรับโครงสร้างและพลิกโฉมประเทศในมิติต่าง ๆ และส่งเสริมศักยภาพของทุกภาคส่วนในการเข้ามามีส่วนร่วมในการพัฒนาประเทศ

12. ไทยมีกำลังคนสมรรถนะสูง มุ่งเรียนรู้อย่างต่อเนื่อง ตอบโจทย์การพัฒนาแห่งอนาคต ระบบการศึกษาไทยตั้งแต่ระดับปฐมวัยมีคุณภาพมาตรฐานใกล้เคียงกัน ภายในประเทศและเทียบเท่าระดับสากล โดยมุ่งพัฒนาคนให้มีทักษะที่จำเป็นในโลกยุคใหม่อย่างรอบด้าน อาทิ ทักษะด้านภาษาต่างประเทศ ทักษะด้านดิจิทัล และทักษะการเป็นผู้ประกอบการ รวมถึงทักษะทางสังคม/พฤติกรรม (Soft Skills) อาทิ

ทักษะการคิดเชิงวิพากษ์ ความคิดสร้างสรรค์ ความสามารถในการปรับตัว การยอมรับความแตกต่าง และการสื่อสารและการทำงานร่วมกับผู้อื่น พร้อมทั้งส่งเสริมการสร้างสังคมแห่งการเรียนรู้ตลอดชีวิต ระบบการศึกษาและกลไกที่เกี่ยวเนื่องมีความเหมาะสมและสอดรับกับศักยภาพ ของเด็กแต่ละกลุ่ม ตั้งแต่กลุ่มผู้มีความสามารถพิเศษ จนถึงกลุ่ม NEETs (กลุ่มเด็กและเยาวชนอายุระหว่าง 15 - 24 ปีที่ไม่ได้เรียน ไม่ได้ทำงาน หรือไม่ได้อยู่ในระบบฝึกอบรมใด ๆสถาบันอุดมศึกษาสามารถปรับบทบาทในการผลิตและพัฒนากำลังคนให้มีปริมาณและคุณภาพสอดคล้องกับความต้องการของตลาดแรงงาน และสนับสนุนการมุ่งสู่การเป็น Hi-Value and Eco Thailand รวมถึงมีบทบาทในการพัฒนา ทุนมนุษย์ในทุกช่วงวัย (นอกเหนือจากวัยเรียน) ระบบการฝึกอบรมเพื่อปรับและยกระดับทักษะฝีมือแรงงาน (Reskill/Upskill/New skill) มีคุณภาพทันสมัย ได้มาตรฐาน ตอบโจทย์ความต้องการอย่างตรงจุด ทุกคนสามารถเข้าถึงได้โดยเฉพาะการฝึกอบรมเพื่อโยกย้ายแรงงานไปสู่ภาคการ ผลิตและบริการเป้าหมายภายใต้การสร้างเศรษฐกิจมูลค่าสูงที่เป็นมิตรต่อสิ่งแวดล้อม และสำหรับผู้มีความเสี่ยงจากการถูกทดแทนจากระบบอัตโนมัติ กลุ่มวัยแรงงานตอนปลาย และผู้สูงอายุ นโยบายการบริหารจัดการกำลังคนภายใต้บริบทสังคมสูงวัยมีความชัดเจนและสามารถลดทอนความเสี่ยงในการขาดแคลนกำลังแรงงาน อาทิ การขยายอายุเกษียณการยกระดับผลิตภาพแรงงานไทย และการดึงดูดแรงงานทักษะสูงจากต่างประเทศ ระบบการบริหารจัดการกำลังคนและฐานข้อมูลสารสนเทศด้านกำลังคนของประเทศมีความบูรณาการ นำไปสู่การออกแบบนโยบายที่เฉพาะเจาะจง และมีประสิทธิภาพยิ่งขึ้น สถาบันทางสังคมเอื้อต่อการพัฒนาทรัพยากรมนุษย์ ตั้งแต่การส่งเสริมการเลี้ยงดูบุตร การปฏิรูปสื่อและอุตสาหกรรมบันเทิง จนถึงมาตรการที่เอื้อต่อการมีสุขภาพดีมีความตระหนักด้านสิ่งแวดล้อม และมีจิตสำนึกที่ดีต่อสังคมส่วนรวม

13. ไทยมีภาครัฐที่มีสมรรถนะสูง การทำงานของภาครัฐมีความบูรณาการและเป็นเอกภาพตั้งแต่ระดับนโยบาย ระดับปฏิบัติ จนถึงการติดตามประเมินผล ทั้งระหว่างหน่วยงานภาครัฐ ภาครัฐและเอกชน รวมถึงการดำเนินงานร่วมกับภาคีการพัฒนาอื่น ๆ โครงสร้างของหน่วยงานภาครัฐมีความยืดหยุ่นสามารถปรับเปลี่ยน ควบรวม หรือยกเลิกภารกิจให้มีความเหมาะสมและสอดคล้องกับทิศทางการพัฒนาประเทศได้อย่างรวดเร็วและมีประสิทธิภาพ ภาครัฐมีความยั่งยืนทางการคลัง มีความสามารถในการจัดเก็บรายได้เพิ่มขึ้นและมีการบริหารจัดการรายจ่ายอย่างมีประสิทธิภาพ โดยการปรับบทบาทและลดภารกิจเหลือเพียงเท่าที่จำเป็น การบริหารงานภาครัฐและการให้บริการสาธารณะปรับเปลี่ยนสู่การเป็นรัฐบาลดิจิทัลเต็มรูปแบบ กฎหมาย ระเบียบ และมาตรการภาครัฐมีความทันสมัย ไม่ซ้ำซ้อน มีการบังคับใช้ที่มีประสิทธิภาพ เพื่อเพิ่มขีดความสามารถในการแข่งขันและสนับสนุนการพลิกโฉมประเทศไปสู่การเป็น Hi-Value and Eco Thailand ทุกภาคส่วน ทั้งภาคเอกชน ภาคประชาสังคม และภาคประชาชน มีบทบาทในการออกแบบ จัดทำและขับเคลื่อนการพัฒนาประเทศสู่การเป็น Hi-Value and Eco Thailand รวมถึงมีบทบาทในการติดตามตรวจสอบการทำงานของภาครัฐในทุกระดับอย่างเป็นรูปธรรม ทั้งนี้ การกำหนด“หมุดหมาย” (Milestones) ในช่วงระยะเวลา 5 ปี ของแผนพัฒนาฯ ฉบับที่ 13 เพื่อนำไปสู่การพลิกโฉมประเทศสู่การเป็น Hi-Value and Eco Thailand ภายในปี 2570 ได้ พัฒนาขึ้นจากการนำโอกาสและความเสี่ยงที่ได้จากการวิเคราะห์ผลกระทบ

ของแนวโน้มการเปลี่ยนแปลงระดับ โลก (Megatrends) ต่อสถานะของการพัฒนาประเทศ มาใช้เป็นกรอบในการจัดทำรายละเอียดและสาระสำคัญของหมุดหมายทั้ง 13 ประการ

(1.3.) แผนพัฒนาภาคตะวันออกเฉียงเหนือ/แผนพัฒนากลุ่มจังหวัด/แผนพัฒนาจังหวัด

แผนพัฒนาภาคตะวันออกเฉียงเหนือ

1. กรอบทิศทางการพัฒนาภาคตะวันออกเฉียงเหนือ

1.1 บทบาทของภาค ภาคตะวันออกเฉียงเหนือเป็นฐานการผลิตการเกษตรทั้งข้าว อ้อย โรงงาน มันสำปะหลัง และเป็นแหล่งผลิตข้าวหอมมะลิที่ดีที่สุดของประเทศ รวมทั้งมีทำเลที่ตั้งที่มีศักยภาพเหมาะสม กับการเชื่อมโยงทั้งในประเทศและประเทศเพื่อนบ้าน มีทรัพยากรท่องเที่ยวที่หลากหลายและมีสถาบันการศึกษาและสถาบันวิจัยที่มีความสามารถเฉพาะทางที่โดดเด่น แต่มีปัญหาพื้นฐานด้านการขาดแคลนน้ำ ดินคุณภาพต่ำ ประสบอุทกภัยและภัยแล้งซ้ำซาก คนมีปัญหาทั้งในด้านความยากจนและคุณภาพชีวิต ดังนั้น การพัฒนาเศรษฐกิจและสังคมภาคตะวันออกเฉียงเหนือจำเป็นจะต้องแก้ไขปัญหาพื้นฐานโดยใช้ความรู้ เทคโนโลยี นวัตกรรม และความคิดสร้างสรรค์รวมทั้งการใช้ประโยชน์จากการเชื่อมโยงกับประเทศเพื่อนบ้านในการเสริมสร้างความเข้มแข็งเศรษฐกิจภายในภาคให้มีการเจริญเติบโตได้อย่างเต็มศักยภาพ

1.2 ทิศทางการพัฒนาภาค ทิศทางการพัฒนาภาคตะวันออกเฉียงเหนือให้เป็น **“ศูนย์กลางเศรษฐกิจ ของอนุภูมิภาคลุ่มแม่น้ำโขง”** โดยพัฒนาภาคเกษตรไปสู่เกษตรสมัยใหม่ เพื่อต่อยอดไปสู่เศรษฐกิจ ชีวภาพ เชื่อมโยงการค้า การลงทุนในภูมิภาค ตามแนวคิดการเป็นฐานการผลิตของประเทศที่เป็นมิตรกับสิ่งแวดล้อม เป็นประตูเชื่อมโยงประเทศเพื่อนบ้านเพื่อสร้างโอกาสในการเพิ่มขีดความสามารถในการแข่งขันและยกระดับคุณภาพชีวิตประชาชน โดยกำหนดทิศทางการพัฒนาภาคตะวันออกเฉียงเหนือ (NE Direction) ที่ให้ความสำคัญกับการพัฒนา 3G ได้แก่ Green พัฒนาเกษตรปลอดภัย เกษตรอินทรีย์ พัฒนาโมเดลเศรษฐกิจสู่การพัฒนาที่ยั่งยืน (เศรษฐกิจชีวภาพ เศรษฐกิจหมุนเวียน และ เศรษฐกิจสีเขียว หรือ Bio CircularGreen Economy) และการบริหารจัดการน้ำอย่างยั่งยืน Growth โดยใช้องค์ความรู้ เทคโนโลยี นวัตกรรม และความคิดสร้างสรรค์ในการพัฒนาพื้นที่ระเบียงเศรษฐกิจ พิเศษภาคตะวันออกเฉียงเหนือ สนับสนุนการพัฒนาศูนย์กลางบริการทางการแพทย์ พัฒนาเศรษฐกิจ ฐานราก ท่องเที่ยวชุมชน และยกระดับคุณภาพชีวิต และ Gate ใช้โอกาสจากการเชื่อมโยงเศรษฐกิจ ชายแดน ระเบียงเศรษฐกิจพิเศษ พัฒนาการค้า การลงทุน การท่องเที่ยว และโลจิสติกส์

1.3 เป้าหมายรวม

1.3.1 อัตราการเจริญเติบโตทางเศรษฐกิจของภาคตะวันออกเฉียงเหนือขยายตัวเพิ่มขึ้น

1.3.2 สัมประสิทธิ์ความไม่เสมอภาค (Gini Coefficient) ในการกระจายรายได้ของภาคตะวันออกเฉียงเหนือลดลง

1.4 แนวทางการพัฒนา

การกำหนดแนวทางการพัฒนาภาคตะวันออกเฉียงเหนือได้พิจารณาถึงความเชื่อมโยงกับหมุดหมาย การพัฒนาประเทศตามกรอบแผนพัฒนาฯ ฉบับที่ 13 พร้อมทั้งพิจารณา โอกาส ศักยภาพ ปัญหา และข้อจำกัดของภาค เพื่อกำหนดกรอบแนวทางการพัฒนาไปสู่ “ศูนย์กลางเศรษฐกิจของอนุภูมิภาคลุ่มแม่น้ำโขง”

โดยใช้ความรู้ เทคโนโลยี นวัตกรรม และความคิดสร้างสรรค์ในการเสริมสร้างความเข้มแข็งของเศรษฐกิจ ภายในภาคให้มีการเจริญเติบโตได้อย่างเต็มศักยภาพ และการแสวงหาโอกาสการนำความรู้ ทุน เทคโนโลยี และนวัตกรรมมาช่วยขับเคลื่อนการพัฒนา มีแนวทางการพัฒนา ดังนี้

1.4.1 พัฒนาภาคเกษตรไปสู่เกษตรสมัยใหม่เพื่อต่อยอดไปสู่เศรษฐกิจชีวภาพ

(1) พัฒนาข้าวหอมมะลิ ทุ่งกุลาร้องไห้ ทุ่งสัมฤทธิ์ รวมทั้งพื้นที่ที่มีศักยภาพอื่น ๆ ให้ได้ มาตรฐานเกษตรปลอดภัยและอินทรีย์ โดยพัฒนากระบวนการผลิต แปรรูป และจำหน่ายสินค้าเกษตรอินทรีย์ และเกษตรชีวภาพทั้งระบบ ให้ความสำคัญกับการส่งเสริมการผลิตและแปรรูป โดยใช้วิทยาศาสตร์ เทคโนโลยี และนวัตกรรม เพื่อเพิ่มมูลค่าผลผลิตทางการเกษตร

(2) ส่งเสริมการปลูกพืชมูลค่าสูง อาทิ พืชผัก ไม้ผล และสมุนไพร โดยจัดทำฐานข้อมูลพื้นที่ปลูกเพื่อการบริหารจัดการ ส่งเสริมการปลูกและแปรรูปพืชที่สำคัญ ให้มีปริมาณมากพอและมีคุณภาพตามระบบมาตรฐานการเกษตรและตามความต้องการของตลาดทั้งในและต่างประเทศ ส่งเสริมการวิจัยและพัฒนาพืชสมุนไพร รวมทั้งการประชาสัมพันธ์และการจัดตั้งตลาดกลาง

(3) ส่งเสริมการเลี้ยงโค กระบือ แพะ แกะ โดยสนับสนุนการปรับปรุงพันธุ์ ส่งเสริมการปลูกแปลงหญ้าและปรับปรุงคุณภาพอาหารสัตว์ พัฒนาเทคโนโลยีการเลี้ยงและทักษะเกษตรกร รวมทั้งการจัดระบบมาตรฐานโรงฆ่าสัตว์ให้ได้มาตรฐานอุตสาหกรรม (GMP) และเพิ่มช่องทางการจำหน่ายและขยายตลาดไปสู่อาเซียน

(4) ส่งเสริมให้เกิดการเชื่อมโยงและถ่ายทอดเทคโนโลยีจากภาควิชาการในการสร้าง มูลค่าเพิ่มสินค้าเกษตรกรต่อยอดไปสู่อุตสาหกรรมชีวภาพอย่างเป็นรูปธรรมโดยให้สถาบันการศึกษาและสถาบันวิจัยในภาคให้มีบทบาทเป็นฐานทางวิชาการสนับสนุนการพัฒนาเชิงพื้นที่ โดยใช้ประโยชน์จากโครงสร้างพื้นฐานดิจิทัลที่กระจายอยู่ทุกพื้นที่ถ่ายทอดความรู้ และนำการวิจัยสู่การใช้ประโยชน์ในเชิงพาณิชย์

1.4.2 บริหารจัดการน้ำให้เพียงพอเพื่อรองรับการพัฒนา

(1) จัดหาแหล่งน้ำและขยายพื้นที่ชลประทานในพื้นที่ที่มีศักยภาพอย่างต่อเนื่องเพื่อรองรับการเติบโตของเมืองและกิจกรรมทางเศรษฐกิจ พร้อมกับนำเทคโนโลยีสมัยใหม่มาประยุกต์ใช้ในการบริหารจัดการน้ำให้มีประสิทธิภาพ สำหรับภาคเกษตรในระดับไร่นา ขยายผลโครงการเกษตรทฤษฎีใหม่และโคกหนองนาโมเดล เพื่อให้เกษตรกรสามารถทำการเกษตรได้ในฤดูแล้ง

(2) บริหารจัดการน้ำแบบบูรณาการเชิงลุ่มน้ำทั้งระบบ โดยดำเนินการในระดับลุ่มน้ำให้มีความสมดุลระหว่างการใช้น้ำทุกกิจกรรมกับปริมาณน้ำต้นทุน ส่งเสริมการมีส่วนร่วมของผู้เกี่ยวข้องทุกภาคส่วนและมีการจัดทำแผนบริหารจัดการน้ำทั้งในระยะเร่งด่วนและระยะยาวเพื่อป้องกันความเสียหายจากอุทกภัยและภัยแล้ง

1.4.3 พัฒนาผลิตภัณฑ์พื้นถิ่นไปสู่มาตรฐานสากลเพื่อสร้างเศรษฐกิจในชุมชน อาทิ ผ้าไหม ผ้าฝ้าย เป็นต้น

(1) ยกระดับมาตรฐานสินค้ากลุ่มผ้าไหม ผ้าฝ้าย โดยการวิจัยและพัฒนาเทคโนโลยีสร้างนวัตกรรมเพิ่มมูลค่าสินค้า สร้างอัตลักษณ์และคุณค่าของผ้าทอชัยภูมิ โดยสร้างเรื่องราวของลวดลายสีสันเชื่อมโยงกับวัฒนธรรม พัฒนาคุณภาพสินค้า ออกแบบ สี ลวดลาย ตราสัญลักษณ์ พัฒนาและยกระดับผลิตภัณฑ์ตลอดห่วงโซ่การผลิตให้หลากหลาย

(2) พัฒนาผู้ประกอบการและนักออกแบบรุ่นใหม่ ในการออกแบบและการจัดการสินค้าให้ทันสมัย พัฒนาระบบตลาด สร้างความเชื่อมโยงระหว่างวิสาหกิจชุมชนและวิสาหกิจขนาดกลาง และขนาดย่อมกับภาคอุตสาหกรรม

(3) ส่งเสริมการจับคู่ธุรกิจเพื่อสร้างโอกาสทางธุรกิจ พัฒนากระบวนการผลิตตั้งแต่การปลูกหม่อน ฝ้าย เลี้ยงไหม แปรรูป การสร้างเรื่องราวให้เชื่อมโยงกับเอกลักษณ์ ภูมิปัญญาและวัฒนธรรมการดำรงชีวิตแบบพื้นถิ่น

1.4.4 พัฒนาโครงสร้างพื้นฐานเชื่อมโยงระหว่างเมือง

(1) พัฒนาโครงสร้างพื้นฐานระหว่างเมือง เช่น นครราชสีมา ขอนแก่น ลพบุรี เพชรบูรณ์ให้มีความสะดวก ประหยัดเวลาและค่าใช้จ่ายในการเดินทาง

(2) พัฒนาพื้นที่เขตพัฒนาเศรษฐกิจพิเศษชายแดน มุกดาหาร นครพนม และหนองคาย ให้มีความพร้อมสำหรับรองรับกิจกรรมทางเศรษฐกิจและสังคมที่เชื่อมโยงกับประเทศเพื่อนบ้านและเป็นศูนย์กลางความเจริญในการกระจายความเจริญไปยังพื้นที่โดยรอบ เพื่อเสริมสร้างศักยภาพในการลงทุนและสร้างความร่วมมือกับประเทศเพื่อนบ้านในการพัฒนาเศรษฐกิจชายแดน พร้อมทั้งเร่งรัดการดำเนินงาน โครงการและมาตรการสำคัญในเขตเศรษฐกิจพิเศษ ให้มีความพร้อมด้านโครงสร้างพื้นฐานและบริการ CIQ ที่ได้มาตรฐานสากล

(3) พัฒนาพื้นที่ระเบียงเศรษฐกิจภาคตะวันออกเฉียงเหนือ (NeEC-Bioeconomy) ในพื้นที่จังหวัดหนองคาย อุดรธานี ขอนแก่น นครราชสีมา ให้เกิดความเชื่อมโยงไปยังพื้นที่ที่มีศักยภาพ อาทิ พื้นที่ภาคเหนือตอนล่าง พื้นที่ตามแนวระเบียงเศรษฐกิจตะวันออก-ตะวันตก (EWEC) เพื่อเชื่อมโยงไปยัง สปป. ลาว เวียดนาม และต่อเนื่องไปยังจีนซึ่งเป็นศูนย์กลางเศรษฐกิจของโลก และเชื่อมโยงกับพื้นที่เขต

พัฒนาพิเศษภาคตะวันออก (EEC) โดยมีโครงข่ายคมนาคมเชื่อมโยงทั้งทางบก ทางรถไฟ ทางอากาศ สู่อุตสาหกรรมต่อเนื่องจากการพัฒนาโครงสร้างพื้นฐานขนาดใหญ่ของประเทศ อาทิ อุตสาหกรรมระบบราง ท่าเรือบก (Dry Port)

1.4.5 พัฒนาแหล่งท่องเที่ยวสำคัญและแหล่งท่องเที่ยวชุมชนให้ได้มาตรฐาน

(1) พัฒนาและส่งเสริมการท่องเที่ยวเชิงประเพณีวัฒนธรรมในทุกพื้นที่ โดยส่งเสริมชุมชน ในการสร้างสรรค์กิจกรรม อาทิ ท่องเที่ยวสุขภาพ เทศกาลประจำถิ่น โฆษณาประชาสัมพันธ์แก่นักท่องเที่ยวทั้งชาวไทยและต่างประเทศ เพื่อสร้างการรับรู้สินค้า บริการ แหล่งท่องเที่ยวที่สะท้อนอัตลักษณ์ของชุมชน และเมืองเก่า พัฒนาแบรนด์และสื่อสารความแตกต่างของชุมชนต่าง ๆ ในรูปแบบการเล่าเรื่อง (Storytelling)

(2) พัฒนาและส่งเสริมการท่องเที่ยวอารยธรรมอีสานใต้ โดยบูรณาการกิจกรรมแผนท่องเที่ยวให้เชื่อมโยงแหล่งท่องเที่ยวในเขตอารยธรรมอีสานใต้ และเชื่อมโยงสู่ประเทศลาว เพื่อเพิ่มระยะเวลาพำนักและค่าใช้จ่ายเฉลี่ยต่อหัวของกลุ่มนักท่องเที่ยวคุณภาพ พัฒนาสินค้าและบริการที่มีจุดเด่นหรืออัตลักษณ์ที่สร้างจากทุนทางวัฒนธรรม พัฒนาบุคลากรและผู้ประกอบการการท่องเที่ยววิถีใหม่ รักษามาตรฐานการให้บริการ จัดทำกิจกรรมการท่องเที่ยวให้ท่องเที่ยวได้ตลอดทั้งปี พัฒนาระบบโลจิสติกส์ สนับสนุนนักท่องเที่ยวอย่างเป็นระบบไปสู่แหล่งท่องเที่ยว ดูแลความปลอดภัยและสุขลักษณะให้นักท่องเที่ยว

(3) พัฒนาและส่งเสริมการท่องเที่ยวยุคก่อนประวัติศาสตร์ โดยพัฒนาแหล่งท่องเที่ยวและพิพิธภัณฑ์ให้เป็นแหล่งเรียนรู้เชิงสร้างสรรค์ และมีชีวิต ออกแบบการจัดแสดง จัดนิทรรศการมัลติมีเดีย หรือกิจกรรมต่าง ๆ ให้ผู้ชมมีส่วนร่วม มีความสนุก รื่นรมย์เสมอ (play and learn) ทั้งภาษาไทยและต่างประเทศเพื่อขยายฐานนักท่องเที่ยวที่สนใจ ปรับปรุงสิ่งอำนวยความสะดวกในแหล่งท่องเที่ยวให้ได้มาตรฐาน โฆษณาประชาสัมพันธ์อย่างต่อเนื่อง พัฒนาระบบขนส่งสาธารณะเข้าสู่แหล่งท่องเที่ยวเพื่อให้เข้าถึงได้ง่ายและกลับมาได้บ่อยครั้ง

(4) พัฒนาแหล่งท่องเที่ยวและสิ่งอำนวยความสะดวกให้ได้มาตรฐาน ดูแลความปลอดภัย ให้นักท่องเที่ยว ประชาสัมพันธ์การท่องเที่ยว และพัฒนาเส้นทางการท่องเที่ยวที่เชื่อมโยงในลักษณะเครือข่าย เพื่อกระจายนักท่องเที่ยวจากเมืองหลักไปสู่ชุมชนและท้องถิ่น เชื่อมโยงกิจกรรมการท่องเที่ยวระหว่างภาคเอกชน กับชุมชนและท้องถิ่นทั้งในประเทศและกับประเทศเพื่อนบ้าน ที่สอดคล้องกับความต้องการของนักท่องเที่ยว รวมทั้งพัฒนาทักษะฝีมือบุคลากรในภาคบริการและการท่องเที่ยว จัดฝึกอบรมมัคคุเทศก์ด้าน ภาษาต่างประเทศ นอกจากนั้นพัฒนาสินค้า OTOP สินค้าวิสาหกิจชุมชน ของที่ระลึก ร้านอาหาร ที่พักให้มีคุณภาพดี โดยเน้นการให้บริการด้านอาหารพื้นถิ่นที่สะอาด ปลอดภัย รวมถึงระบบการจัดการสิ่งแวดล้อมในแหล่งท่องเที่ยว

1.4.6 ยกระดับคุณภาพชีวิตให้ได้มาตรฐานและแก้ปัญหาความยากจนให้กับผู้มีรายได้น้อย เพื่อลดความเหลื่อมล้ำทางสังคม

(1) พัฒนาอาชีพและรายได้ของผู้มีรายได้น้อย โดยสร้างโอกาสให้กลุ่มผู้มีรายได้น้อย มีที่ดินทำกินของตนเอง ส่งเสริมการมีอาชีพ สนับสนุนปัจจัยการผลิตและแหล่งเงินทุนในการประกอบอาชีพ ยกระดับฝีมือและอบรมให้ความรู้ เพื่อให้มีรายได้เสริมและเกิดความมั่นคงทางรายได้ ตามแนวทางโคกหนองนาโมเดล และเกษตรทฤษฎีใหม่

(2) พัฒนาโภชนาการแม่และเด็ก โดยส่งเสริมการบริโภคไอโอดีนและให้ความรู้แก่พ่อแม่หรือผู้ดูแลเด็กในด้านโภชนาการที่เหมาะสม ตั้งแต่เริ่มตั้งครรภ์ และวิธีการเลี้ยงดูเด็กที่เหมาะสม เพื่อกระตุ้นการพัฒนาเด็กในช่วง 0 - 3 ปีแรก และยกระดับศูนย์พัฒนาเด็กเล็กในชุมชนและพื้นที่ห่างไกลให้ได้มาตรฐาน เพื่อเสริมสร้างศักยภาพเด็กก่อนวัยเรียน ให้มีพัฒนาการความพร้อมทั้งทักษะสมอง ร่างกาย และสังคม

เป้าหมายการพัฒนาที่ยั่งยืน sustainable development goals (SDGs)

จังหวัดชัยภูมิได้มีการขับเคลื่อนเป้าหมายการพัฒนาที่ยั่งยืนในแต่ละเป้าหมาย โดยการเผยแพร่องค์ความรู้ การนำหลักปรัชญาของเศรษฐกิจพอเพียงไปใช้ทั้งในภาคเกษตรกรรม ภาคธุรกิจและอุตสาหกรรม เด็กและเยาวชน องค์กรปกครองส่วนท้องถิ่น โดยเน้นการพัฒนาอย่างบูรณาการในระดับพื้นที่

แผนพัฒนากลุ่มจังหวัด

แผนยุทธศาสตร์การพัฒนากลุ่มจังหวัดภาคตะวันออกเฉียงเหนือตอนล่าง 1 ระยะ 20 ปี (พ.ศ. 2560 - 2579)

กลุ่มจังหวัดภาคตะวันออกเฉียงเหนือตอนล่าง 1 ได้วัดทำโครงการวัดทำ แผนยุทธศาสตร์การ พัฒนากลุ่มวังหวัดภาคตะวันออกเฉียงเหนือตอนล่าง 1 ระยะ 20 ปี (พ.ศ. 2560 - 2579) โดยมีมหาวิทยาลัยขอนแก่นหรือศูนย์ปฏิบัติการร่วมกลุ่มวังหวัดภาคตะวันออกเฉียงเหนือ (ROC) เป็นที่ปรึกษา

มหาวิทยาลัยขอนแก่น ได้วิเคราะห์ และวัดทำภาพอนาคตของกลุ่มวังหวัดภาคตะวันออกเฉียงเหนือตอนล่าง 1 ดังนี้

โดยมีวิสัยทัศน์ คือ

“ ศูนย์กลางโลจิสติกส์ การค้า การลงทุน เกษตร อุตสาหกรรม ท่องเที่ยว และการบริการในระดับสากล ”

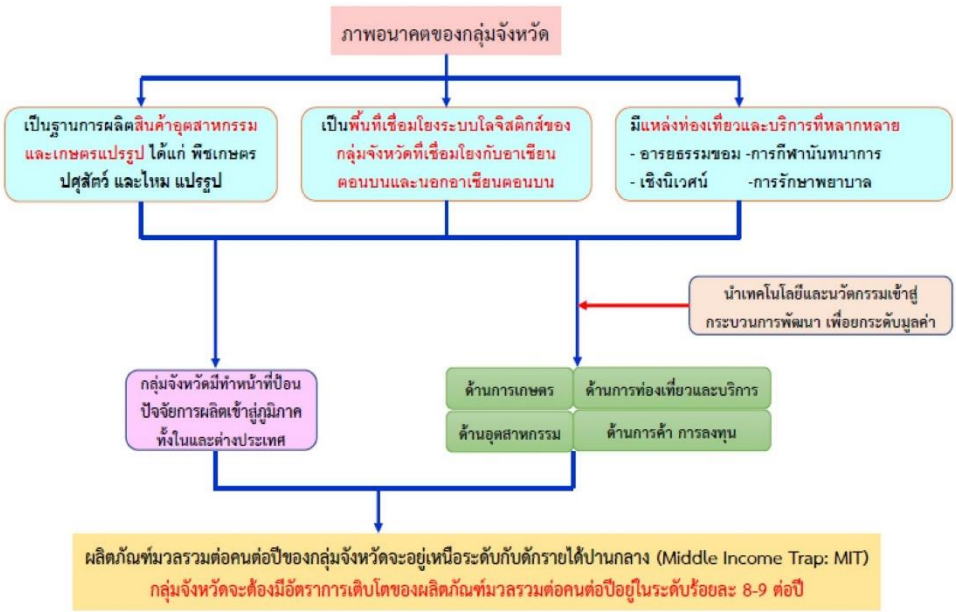

มีประเด็นยุทธศาสตร์ จำนวน 4 ยุทธศาสตร์ ดังนี้

ยุทธศาสตร์ที่ 1 การพัฒนาระบบโลจิสติกส์ให้เป็นศูนย์กลางโลจิสติกส์ เพื่อส่งเสริมการค้าการลงทุนทั้งในภาคประเทศ และต่างประเทศ

ยุทธศาสตร์ที่ 2 การส่งเสริมและยกระดับนวัตกรรมแปรรูปการผลิตที่เอื้อต่อการตลาดด้านเกษตรและอุตสาหกรรมที่เหมาะสมกับการลงทุนการผลิต

ยุทธศาสตร์ที่ 3 ยกระดับแหล่งท่องเที่ยวอารยธรรมขอม กีฬานันทนาการ และเชิงนิเวศน์สู่มาตรฐานสากล

ยุทธศาสตร์ที่ 4 ยกระดับการพัฒนาคุณภาพชีวิตทั่วถึงและมีภูมิคุ้มกันที่ดีอย่างยังยืนเพื่อสุขภาวะที่ดีของคนในกลุ่มจังหวัดตามหลักปรัชญาเศรษฐกิจพอเพียง

สรุปข้อมูลแผนพัฒนากลุ่มจังหวัดกลุ่มจังหวัดภาคตะวันออกเฉียงเหนือตอนล่าง 1 (นครราชสีมา ชัยภูมิ บุรีรัมย์ สุรินทร์)

ตำแหน่งทางยุทธศาสตร์ (Strategies Positio

เป้าหมายการพัฒนาของกลุ่มจังหวัดภาคตะวันออกเฉียงเหนือตอนล่าง 1 ระยะ 5 ปี

จากโครงสร้างเศรษฐกิจในภาพรวมของกลุ่มจังหวัดภาคตะวันออกเฉียงเหนือตอนล่าง 1 ปี พ.ศ. 2562 มีเศรษฐกิจที่สำคัญ 3 สำดับแรก โดยมีภาคอุตสาหกรรม มีสัดส่วนร้อยละ 21 รองลงมาเป็นภาคเกษตรกรรม มีสัดส่วนร้อยละ 18 และภาคการค้าร้อยละ 14 มีพื้นที่การเกษตรร้อยละ 69 ของพื้นที่ของ กลุ่มจังหวัด ประชากรส่วนใหญ่อยู่ในวัยแรงงานร้อยละ65.82ส่วนใหญ่ประกอบอาชีพเกษตรกรรมมีศักยภาพทางการเกษตรที่โดดเด่น ได้แก่ ข้าว มันสำปะ หลัง อ้อย โคเนื้อ โคนม ไก่ แพะ แกะ มีศักยภาพทางการท่องเที่ยวที่หลากหลาย ทั้งท่องเที่ยวธรรมชาติ นิเวศ อารยธรรม ประเพณี ศิลปวัฒนธรรม ศาสนา และกีฬา มีแหล่งท่องเที่ยวที่เป็นมรดกโลก เป็นแหล่งผลิตผลิตภัณฑ์ไหม และในขณะเดียวกันก็มีปัญหาในเรื่อง การขาดแคลนน้ำเพื่อการอุปโภค บริโภค และการเกษตร ราคาผลผลิตทางการเกษตรตกต่ำ สัดส่วนคนยากจน ร้อยละ 9.5 รายได้เฉลี่ยครัวเรือน/ปี 244,716 บาท หนี้สินเฉลี่ยครัวเรือน/ปี 212,163.80 บาท มีความ ไม่เสมอภาคค้านรายได้ (Gino coefficient) สูงกว่าค่าเฉลี่ยประเทศ จึงกำหนดเป้าหมายการพัฒนาในการเป็นโดยมีแนวคิดการพัฒนา ดังนี้

1. การเพิ่มประสิทธิภาพภาคการผลิตให้เป็นมาตรฐานปลอดภัย และพัฒนาจนถึงขึ้นมาตรฐานอินทรีย์ ในภาคการเกษตรทั้งพืชและสัตว์ โดยมีการนำนวัตกรรมในพื้นที่มาช่วยให้เกษตรกร โดยเฉพาะเกษตรกร รุ่นใหม่ (Smart Farmer) ให้มีการสืบทอดภูมิปัญญาดั้งเดิมให้คงอยู่ด้วยการน้อมนำปรัชญาเศรษฐกิจพอเพียง มาเป็นหลักในการดำเนินงาน เพื่อให้เกิดภูมิคุ้มกันต่อกระแสการเปลี่ยนแปลงของโลก

2. พัฒนาการบริหารจัดการน้ำให้เพียงพอ ทั้งนี้เพื่อการอุปโภค บริโภค และน้ำเพื่อการเกษตรให้ เพียงพอตลอดปี โดยการเพิ่มประสิทธิภาพการกักเก็บน้ำให้อยู่ในพื้นที่ หรือการขยายพื้นที่รับน้ำ การกระจายน้ำไปยังพื้นที่

3. ส่งเสริมการแปรรูปของสินค้าให้มากขึ้นในพื้นที่ สนับสนุนการพัฒนาอุตสาหกรรมอาหารแบบครบ วงจรในพื้นที่ โดยพัฒนาช่วงกลางทางและปลายทางให้มากขึ้น ดังจะเห็นได้จากแผนพัฒนาเศรษฐกิจ

และสังคม แห่งชาติ ฉบับที่ 12 ยุทธศาสตร์ภาค เมือง และพื้นที่เศรษฐกิจ ที่กำหนดให้กลุ่มจังหวัด โดยเฉพาะจังหวัดนครราชสีมาให้เป็นศูนย์กลางอุตสาหกรรมเกษตรแปรรูปและอาหารแบบครบวงจร

4. ส่งเสริมอาชีพ และเพิ่มทักษะฝีมือแรงงานเพื่อสร้างโอกาสในการสร้างรายได้จากภาคการเกษตร และนอกภาคเกษตร โดยเชื่อมโยงสินค้าชุมชนกับการท่องเที่ยว

5. สร้างมูลค่าเพิ่มในสาขาการท่องเที่ยว โดยการพัฒนาแหล่งท่องเที่ยวให้ได้มาตรฐาน ทั้งทางด้าน โครงสร้างพื้นฐาน สิ่งอำนวยความสะดวก และบริการเกี่ยวเนื่องกับการท่องเที่ยว การใช้ประโยชน์จากระบบ Logistic ที่รัฐบาลไว้วางรากฐานไว้ให้ การสร้างความเชื่อมั่นในด้านความปลอดภัยแก่นักท่องเที่ยว รวมถึงการ สร้างการตลาดให้เป็นที่รู้จักในวงกว้างและเป็นที่นิยมเดินทางมายังกลุ่มจังหวัด

6. การพัฒนาสังคมให้มีคุณภาพ โดยเฉพาะผู้สูงอายุให้ได้รับการดูแล มีศักยภาพ คุณภาพชีวิตที่ดีขึ้น หรือสามารถดำเนินกิจกรรมได้ตามศักยภาพ รวมทั้งการรักษาภูมิปัญญาของผู้สูงอายุเพื่อให้สืบทอดไปยังรุ่น ลูกหลาน และการเพิ่มศักยภาพของเด็ก เพื่อให้สังคมมีคุณภาพและสามารถดูแลตนเองได้ในอนาคต

ศูนย์กลางของเกษตรอุตสาหกรรม ผลิตภัณฑ์ใหม่ ท่องเที่ยวอารยธรรมขอม การค้าชายแดน และสังคมเป็นสุข

<u>พันธุกิจ (Mission)</u>

1) การส่งเสริมการผลิต และสร้างมูลค่าเพิ่ม สินค้าเกษตร ที่ได้มาตรฐาน

2) ส่งเสริมการผลิตสินค้าปศุสัตว์ ให้มีมาตรฐาน แบบครบวงจร

3) ส่งเสริมการเรียนรู้สู่การปฏิบัติตามหลักปรัชญาเศรษฐกิจพอเพียง

4) ส่งเสริมและพัฒนาแหล่งน้ำและการบริหารจัดการน้ำ ที่มีความเหมาะสมสำหรับการทำการเกษตรกรรม

5) ส่งเสริมการท่องเที่ยวอย่างปลอดภัยและได้มาตรฐาน พัฒนาสินค้าและบริการ ให้ได้รับความนิยมและบริหารจัดการให้มีศักยภาพ

6) ส่งเสริมและพัฒนาการค้าการลงทุน และค้าชายแดน

7) ส่งเสริมศักยภาพการผลิตและการตลาดผลิตภัณฑ์ใหม่

8) ส่งเสริมการพัฒนาด้านสังคมสู่ความเข้มแข็งและยั่งยืน

<u>ตัวชี้วัดความสำเร็จตามเป้าหมายของการพัฒนากลุ่มจังหวัด</u>

ตัวชี้วัดเป้าหมายการ พัฒนา	ค่าเป้าหมาย					
	พ.ศ. 2566	พ.ศ. 2567	พ.ศ. 2568	พ.ศ. 2569	พ.ศ. 2570	พ.ศ. 2566-2570
1. อัตราการขยายตัว ของผลิตภัณฑ์มวล รวมกลุ่มจังหวัด แบบ ปริมาณลูกโซ่เพิ่มขึ้น (ร้อยละ)ฐานข้อมูลจากสภา พัฒนาเศรษฐกิจและ สังคมแห่งชาติ ปี 2562 = 329,212 ล้านบาท	0.2	0.2	0.2	0.2	0.2	0.2 (ค่าเฉลี่ย 5 ปี)
2. รายได้จากการ ท่องเที่ยวเพิ่มขึ้น (ร้อยละ) ฐานข้อมูลจาก สำนักงานการท่องเที่ยว และกีฬาจังหวัดในกลุ่มจังหวัด ปี 2563 เฉพาะรายได้จากผู้มา เยี่ยมมาเยือนชาวไทย = 16,646.76 ล้านบาท	1	1.25	1.50	1.75	2.00	1.50 (ค่าเฉลี่ย 5 ปี)
3. มูลค่าการค้า ชายแดนเพิ่มขึ้น (ร้อยละ) ฐานข้อมูลจาก สำนักงานพาณิชย์จังหวัดบุรีรัมย์และ จังหวัดสุรินทร์ ปี 2563 = 17,137.06 ล้านบาท	3	3	3	3	3	3 (ค่าเฉลี่ย 5 ปี)
4.มูลค่าการ'จำหน่าย ผลิตภัณฑ์ไหมเพิ่มขึ้น (ร้อยละ)ฐานข้อมูลจากสำนักงานพัฒนาชุมชน จังหวัดในกลุ่มจังหวัด ปี 2563 = 5,267.06 ล้านบาท	1.00	1.25	1.50	1.75	2.00	1.50 (ค่าเฉลี่ย 5 ปี)
5. สัดส่วนคนยากจน ลดลง (ร้อยละ) ฐานข้อมูลจากสภา พัฒนาเศรษฐกิจและ สังคมแห่งชาติ ปี 2562 = 9.5	0.5	1.0	1.5	2.0	2.5	1.50 (ค่าเฉลี่ย 5 ปี)

<u>ประเด็นการพัฒนา</u>

1) การพัฒนาขีดความสามารถเกษตรอุตสาหกรรมครบวงจร

วัตถุประสงค์

เป็นศูนย์การด้านเกษตรปลอดภัยและอุตสาหกรรมแปรรูปสินค้าเกษตร

แนวทางการพัฒนา

แนวทางการพัฒนาตามกลยุทธ์เชิงรับ

1. ยกระดับมาตรฐานสินค้าเกษตรเพื่อเพิ่มความสามารถในการแข่งขัน
2. ส่งเสริมการบริหารจัดการพื้นที่เกษตรกรรมให้เหมาะสม
3. ส่งเสริมการใช้เทคโนโลยีและนวัตกรรมเพิ่มมูลค่าทางการเกษตร

แนวทางการพัฒนาตามกลยุทธ์เชิงรุก

1. ส่งเสริมเกษตรปลอดสาร (มาตรฐานปลอดภัยอินทรีย์) ส่งเสริมการเกษตรผสมผสานตามแนวทางเศรษฐกิจพอเพียง
2. ส่งเสริมการทำตลาดและช่องทางการจัดจำหน่ายสินค้าเกษตร
3. ส่งเสริมการใช้นวัตกรรมเพื่อการเกษตร ส่งเสริมการแปรรูปผลผลิตเพื่อสร้างมูลค่าเพิ่ม
4. ส่งเสริมการใช้นวัตกรรมผสมประสานภูมิปัญญาท้องถิ่นเพื่อการใช้ประโยชน์ ในทางอาหารและสมุนไพร
5. เพิ่มประสิทธิภาพการพัฒนาสุขภาพสัตว์ เพื่อรองรับโรคอุบัติใหม่
6. ส่งเสริมการผลิตสินค้าปศุสัตว์ที่ได้มาตรฐานเพื่อการส่งออก
7. การส่งเสริมการเลี้ยงสัตว์ที่มีมาตรฐานและปลอดภัย
8. การส่งเสริมการเลี้ยงโคเนื้อคุณภาพสูงครบวงจร

แนวทางการพัฒนาตามกลยุทธ์เชิงแก้ไข

1. ส่งเสริมเกษตรปลอดสาร (มาตรฐานปลอดภัย อินทรีย์) ส่งเสริมการเกษตรผสมผสานตามแนวทางเศรษฐกิจพอเพียง

แนวทางการพัฒนาตามกลยุทธ์เชิงป้องกัน

1. การบริหารจัดการน้ำเพื่อการเกษตร
2. ยกระดับสินค้าเกษตรเข้าสู่ระบบมาตรฐาน
3. การส่งเสริมภูมิปัญญาท้องถิ่นป้องกันและรักษาโรคระบาดอุบัติใหม่
4. การเพิ่มประสิทธิภาพการบริหารจัดการโรคอุบัติใหม่ในพืชและสัตว์

ตัวชี้วัดของประเด็นการพัฒนาที่ 1	ค่าเป้าหมาย					
	พ.ศ. 2566	พ.ศ. 2567	พ.ศ. 2568	พ.ศ. 2569	พ.ศ. 2570	พ.ศ. 2566 – พ.ศ. 2570
1.ร้อยละที่เพิ่มขึ้นของผลิตภัณฑ์มวลรวมภาค การเกษตร (ฐานข้อมูล : สภาพัฒนาเศรษฐกิจและสังคมแห่งชาติ ปี 2562 มูลค่า 98,504 ล้านบาท)	0.5	0.5	0.5	0.5	0.5	0.5 (ค่าเฉลี่ย 5 ปี)
2. จำนวนพื้นที่รับประโยชน์เพิ่มขึ้น (ไร่) (ฐานข้อมูลจากกรม ชลประทาน ปี 2562 จำนวน 2,661,956 ไร่)	341,105.8	341,105.8	341,105.8	341,105.8	341,105.8	1,705,529
3. จำนวนฟาร์มเลี้ยงสัตว์ที่ ได้รับรองมาตรฐานที่เพิ่มขึ้น (ฟาร์ม) (ฐานข้อมูลจาก สำนักงานปศุ สัตว์จังหวัดในกลุ่มจังหวัด ฟาร์ม GFM ปี 2563 =833 ฟาร์ม)	880	880	1,056	1,056	1,320	5,192

2) การพัฒนาอุตสาหกรรมการท่องเที่ยว การค้าชายแดน และผลิตภัณฑ์ไหม

วัตถุประสงค์

1. เพื่อให้การท่องเที่ยว สินค้าและบริการ มีคุณภาพ ความสะดวก ปลอดภัย และได้มาตรฐาน
2. เพื่อเพิ่มรายได้ให้ผู้ประกอบการและเพิ่มมูลค่าการท่องเที่ยวและการค้าชายแดน
3. เพื่อให้กลุ่มผู้ผลิตและผู้ประกอบการไหมมีรายได้จากการจำหน่ายผลิตภัณฑ์ไหมเพิ่มขึ้น

แนวทางการพัฒนา ด้านท่องเที่ยว และด้านการค้า การลงทุน การค้าชายแดน

แนวทางการพัฒนาตามกลยุทธ์เชิงรุก

1. ส่งเสริมการท่องเที่ยว สินค้าและบริการทางการท่องเที่ยว เพื่อรองรับการท่องเที่ยวในรูปแบบวิถีใหม่
2. ส่งเสริมนวัตกรรมการท่องเที่ยว การประชาสัมพันธ์ และการตลาด

แนวทางการพัฒนาตามกลยุทธ์เชิงแก้ไข

1. พัฒนาบุคลากรเครือข่ายด้านการท่องเที่ยว เชื่อมโยงบริการท่องเที่ยวโดยเทคโนโลยีและนวัตกรรม
2. พัฒนาโครงสร้างพื้นฐาน แหล่งท่องเที่ยว สิ่งอำนวยความสะดวก และการเชื่อมโยงโครงข่ายคมนาคม
3. พัฒนาสินค้าและบริการด้านการท่องเที่ยวให้มีคุณภาพและได้รับมาตรฐาน

แนวทางการพัฒนาตามกลยุทธ์เชิงป้องกัน

พัฒนาองค์ความรู้การบริหารภาวะวิกฤติ และสร้างความเชื่อมั่นและความปลอดภัยให้นักท่องเที่ยว

แนวทางการพัฒนาตามกลยุทธ์เชิงรุก (การค้า)

ส่งเสริมและพัฒนาการค้า การลงทุน และการค้าชายแดน

แนวทางการพัฒนา ด้านผลิตภัณฑ์ไหม

แนวทางการพัฒนาตามกลยุทธ์เชิงรุก

1.พัฒนาศักยภาพผู้ผลิตไหมและผลิตภัณฑ์จากไหม เพื่อเพิ่มขีดความสามารถในการแข่งขัน

2.พัฒนาและส่งเสริมการผลิตไหมแบบอุตสาหกรรม

แนวทางการพัฒนาตามกลยุทธ์เชิงแก้ไข

1. พัฒนานวัตกรรมการแปรรูปผลิตภัณฑ์ไหมแบบครบวงจร

2. ส่งเสริมการสืบสานภูมิปัญญาวัฒนธรรมไหม

3. ส่งเสริมและพัฒนาผลิตภัณฑ์ไหมหัตกรรมพื้นบ้านให้มีความร่วมสมัย มีคุณภาพและมาตรฐานรองรับ

แนวทางการพัฒนาตามกลยุทธ์เชิงป้องกัน

พัฒนารูปแบบการประชาสัมพันธ์ผลิตภัณฑ์ไหมผ่านสื่อบุคคล ทุกช่วงวัย

ตัวชี้วัดของประเด็นการพัฒนาที่ 2	**ค่าเป้าหมาย**					
	พ.ศ. 2566	**พ.ศ. 2567**	**พ.ศ. 2568**	**พ.ศ. 2569**	**พ.ศ. 2570**	**พ.ศ. 2566 – พ.ศ. 2570**
1. ร้อยละที่เพิ่มขึ้นของ รายได้จากการท่องเที่ยว (ฐานข้อมูลจากสำนักงาน การท่องเที่ยวและกีฬาจังหวัดในกลุ่มจังหวัด ปี 2563 เฉพาะรายได้จากผู้มา เยี่ยมมาเยือนชาวไทย = 16,646.76 ล้านบาท)	1.00	1.25	1.50	1.75	2.00	1.50 (ค่าเฉลี่ย 5 ปี)
2. ร้อยละที่เพิ่มขึ้นของ มูลค่าการค้าขายแดน (ฐานข้อมูลจากสำนักงาน พาณิชย์จังหวัดบุรีรัมย์ และ จังหวัดสุรินทร์ ปี 2563 = 17,137.06 ล้านบาท)	3	3	3	3	3	3 (ค่าเฉลี่ย 5 ปี)
3. ร้อยละที่เพิ่มขึ้นของ มูลค่าการจำหน่าย ผลิตภัณฑ์0.ไหม (ฐานข้อมูล จากสำนักงานพัฒนาชุมชน จังหวัดในกลุ่มจังหวัด ปี 2563 = 5,267.06 ล้าน บาท)	1.00	1.25	1.50	1.75	2.00	1.50 (ค่าเฉลี่ย 5 ปี)

3) ยกระดับการพัฒนาคุณภาพชีวิต

วัตถุประสงค์

เพื่อพัฒนาคุณภาพชีวิตคนทุกช่วงวัย

แนวทางการพัฒนา

แนวทางการพัฒนาตามกลยุทธ์เชิงรุก

1. ส่งเสริมการเข้าถึงการศึกษาในระบบ นอกระบบ และตามอัธยาศัยโดยมีหน่วยงานภาครัฐและเอกชน สนับสนุนเพิ่มขึ้น

2. ส่งเสริมสนับสนุน กิจกรรมการพัฒนาด้านสังคม เพื่อยกระดับคุณภาพชีวิต

แนวทางการพัฒนาตามกลยุทธ์เชิงแก้ไข

1. ส่งเสริมและสนับสนุนการจัดกิจกรรมการเรียนรู้

2. ส่งเสริมและสร้างความร่วมมือในการพัฒนาครอบครัวสู่ชุมชมเข้มแข็ง

3. ส่งเสริมและพัฒนาอาชีพ เพื่อเพิ่มรายได้

แนวทางการพัฒนาตามกลยุทธ์เชิงรับ

ส่งเสริมการพึ่งพา การดูแลสุขภาพด้วยตนเอง ตามแนวทางแพทย์แผนไทย

แนวทางการพัฒนาตามกลยุทธ์เชิงป้องกัน

สนับสนุนการให้ความรู้ความเข้าใจเกี่ยวกับการใช้เทคโนโลยีและสื่อโซเชียล

ตัวชี้วัดของประเด็นการพัฒนาที่ 3	**ค่าเป้าหมาย**					
	พ.ศ. 2566	**พ.ศ. 2567**	**พ.ศ. 2568**	**พ.ศ. 2569**	**พ.ศ. 2570**	**พ.ศ. 2566 – พ.ศ. 2570**
1. ร้อยละที่เพิ่มขึ้นของรายได้เฉลี่ยครัวเรือนต่อเดือน (ฐานข้อมูลจากสภาพัฒนาการเศรษฐกิจและสังคมแห่งชาติ ปี 2562 = 20,393 บาท/เดือน)	1.00	1.25	1.50	1.75	2.00	1.50 (ค่าเฉลี่ย 5 ปี)

แผนพัฒนาจังหวัดชัยภูมิ

จังหวัดชัยภูมิได้มีการพัฒนาเป็นลำดับอย่างต่อเนื่อง จากการเปลี่ยนแปลงทางสังคมในโลกยุคใหม่ จึงมีความจำเป็นจะต้องกำหนดวางแผน อนาคตของจังหวัดชัยภูมิเพื่อเป็นแนวทางการพัฒนาให้สอดคล้องกับบริบทของการเปลี่ยนแปลงในด้านต่าง ๆ จากการประชุมหารือทุกภาคส่วนในจังหวัดชัยภูมิ ได้มีข้อคิดเห็นในการกำหนดประเด็นการพัฒนาจังหวัดชัยภูมิ 4 ด้าน ใน 20 ปีข้างหน้า (พ.ศ. 2565-2584) ดังนี้

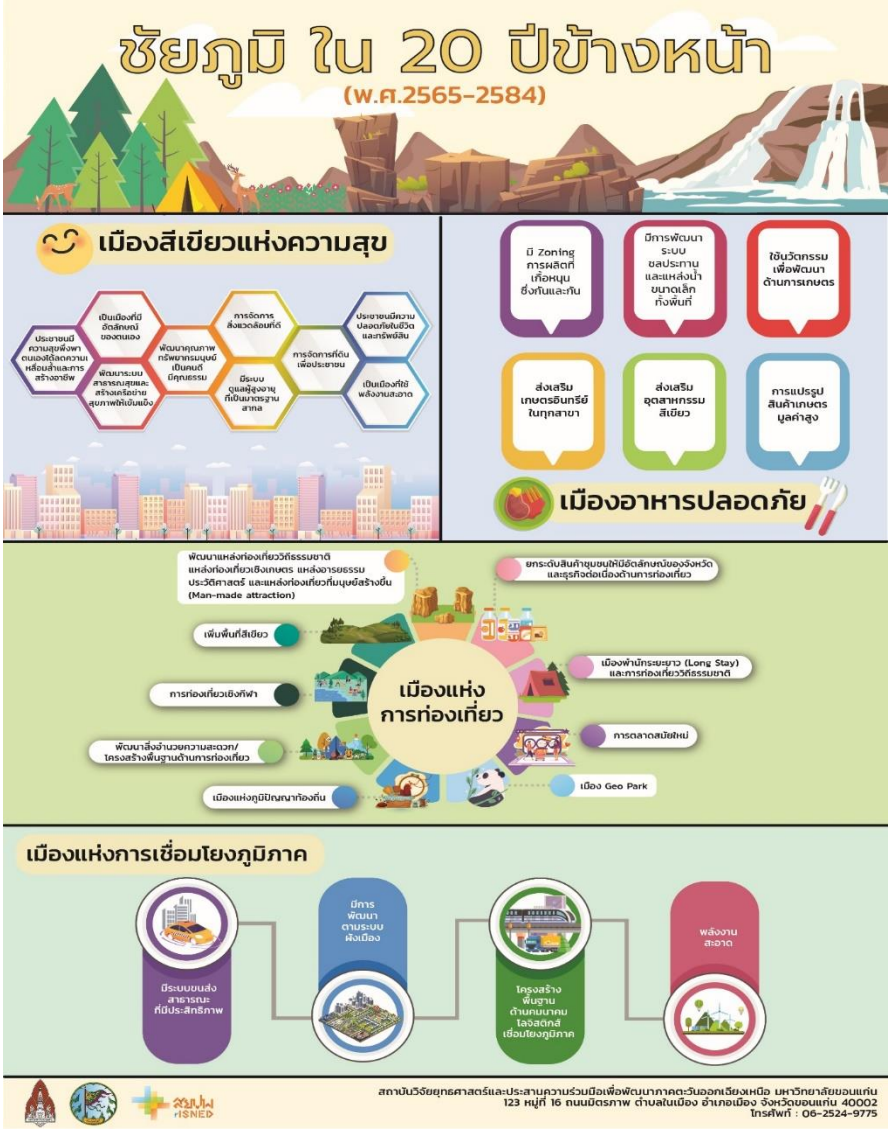

การจัดทำแผนพัฒนาจังหวัดชัยภูมิ พ.ศ. 2566 - 2570 ได้นำข้อมูลพื้นฐานที่สำคัญ ซึ่งเป็นข้อมูลสภาพทั่วไปในหลายด้าน โดยมีข้อมูลบ่งชี้ที่สำคัญ ผลการพัฒนาช่วงครึ่งแผนพัฒนาที่ผ่านมา การวิเคราะห์ศักยภาพด้านเศรษฐกิจ สังคม และทรัพยากรธรรมชาติและสิ่งแวดล้อม ปัญหาความต้องการของประชาชน ทิศทางแผนพัฒนาเศรษฐกิจและสังคมแห่งชาติ ฉบับที่ 13 (พ.ศ.2566-2570) นโยบายรัฐบาล ยุทธศาสตร์อาเซียน ข้อมูลตัวชี้วัดการพัฒนาระดับจังหวัดของ สศช. และการประเมินสภาวะแวดล้อมที่มีผลต่อการพัฒนาโอกาสในการพัฒนาในอนาคตของจังหวัด การวิเคราะห์จุดแข็ง จุดอ่อน โอกาส และข้อจำกัด เมื่อนำข้อมูลทั้งหมดที่กล่าวแล้วข้างต้นมาวิเคราะห์ร่วมแล้ว จึงได้มีการจัดประชุมหัวหน้าส่วนราชการประจำจังหวัด ทั้งส่วนกลาง ส่วนภูมิภาคในจังหวัดชัยภูมิ

ส่วนท้องถิ่น องค์กรภาคเอกชน ชุมชน เพื่อระดมความคิดเห็นในการทบทวนแผนพัฒนาจังหวัดชัยภูมิ และได้มีความคิดเห็นร่วมกันในการกำหนดวิสัยทัศน์ ประเด็นยุทธศาสตร์ เป้าประสงค์หลัก ตัวชี้วัด/ค่าเป้าหมาย และกลยุทธ์แนวทางการพัฒนา ในช่วงปีงบประมาณ พ.ศ. 2566 - 2570 ดังนี้

2.2 เป้าหมายการพัฒนาจังหวัดชัยภูมิ

"เศรษฐกิจก้าวหน้า สังคมและสิ่งแวดล้อม มีคุณภาพอย่างยั่งยืน"

2.3 ตัวชี้วัดความสำเร็จตามเป้าหมายการพัฒนาจังหวัด

(1) อัตราการขยายตัวของ GPP เพิ่มขึ้น
(2) ร้อยละที่เพิ่มขึ้นของผลิตภัณฑ์มวลรวมจังหวัดภาคการเกษตร
(3) ร้อยละที่เพิ่มขึ้นของนักท่องเที่ยว
(4) ร้อยละที่เพิ่มขึ้นของรายได้จากการท่องเที่ยว
(5) อัตราการเพิ่มของพื้นที่ป่าไม้
(6) ร้อยละที่เพิ่มขึ้นของการพัฒนาคุณภาพชีวิต
(7) ร้อยละที่ลดลงของการเกิดคดีอาชญากรรมในพื้นที่

2.4 ประเด็นการพัฒนาของจังหวัดชัยภูมิ

ประเด็นการพัฒนาที่ 1 การสร้างความเข้มแข็งทางเศรษฐกิจฐานรากและแข่งขันได้อย่างยั่งยืน

วัตถุประสงค์

ประชาชนมีรายได้เพิ่มขึ้นและกระจายอย่างเหมาะสม

เป้าหมายและตัวชี้วัด

1. ร้อยละที่เพิ่มขึ้นของผลิตภัณฑ์มวลรวม
2. อัตราการขยายตัวของ GPP ภาคการเกษตรเพิ่มขึ้น
3. รายได้ของครัวเรือนที่ผ่านเกณฑ์ จปฐ. เพิ่มขึ้น

แนวทางการพัฒนา

1. การส่งเสริมอาชีพและรายได้แก่ประชาชน
2. การเพิ่มมูลค่าสินค้าเกษตรและบริการ
3. การส่งเสริมการตลาดสินค้าเกษตรและบริการ
4. การพัฒนาโครงสร้างพื้นฐานการผลิตและบริการ

ประเด็นการพัฒนาที่ 2 การบริหารจัดการการท่องเที่ยว

วัตถุประสงค์

1. สินค้าและบริการด้านการท่องเที่ยวมีมูลค่าเพิ่มขึ้น
2. สถานที่ท่องเที่ยวมีความสมบูรณ์และมีมาตรฐาน

เป้าหมายและตัวชี้วัด

1. ร้อยละที่เพิ่มขึ้นของจำนวนนักท่องเที่ยว
2. ร้อยละที่เพิ่มขึ้นของรายได้จากสินค้าและบริการการท่องเที่ยว
3. จำนวนแหล่งท่องเที่ยวที่ได้รับการพัฒนาให้มีคุณภาพได้มาตรฐาน
4. ความพึงพอใจของนักท่องเที่ยวเพิ่มขึ้น

แนวทางการพัฒนา

1. พัฒนาคุณภาพของแหล่งท่องเที่ยว สินค้าและบริการ
2. พัฒนาและยกระดับบุคลากรด้านการท่องเที่ยว
3. ส่งเสริมการตลาดและการประชาสัมพันธ์ด้านการท่องเที่ยว

ประเด็นการพัฒนาที่ 3 การบริหารจัดการทรัพยากรธรรมชาติและสิ่งแวดล้อมแบบมีส่วนร่วม

วัตถุประสงค์

ทรัพยากรธรรมชาติและสิ่งแวดล้อมมีความอุดมสมบูรณ์และสมดุลกับการพัฒนา

เป้าหมายและตัวชี้วัด

1. ทรัพยากรธรรมชาติมีความอุดมสมบูรณ์เพิ่มขึ้นอย่างยั่งยืน
2. ระดับความสำเร็จของการบริหารจัดการสิ่งแวดล้อมอย่างมีส่วนร่วม
3. ระดับความสำเร็จในการผลิตและการบริหารจัดการพลังงานทดแทนเพิ่มขึ้นอย่างมีส่วนร่วม
4. ระดับความสำเร็จในการบริหารจัดการภัยพิบัติที่เกิดจากการเปลี่ยนแปลงทางธรรมชาติ

แนวทางการพัฒนา

1. บริหารจัดการทรัพยากรธรรมชาติและสิ่งแวดล้อม
2. อนุรักษ์ธรรมชาติและสิ่งแวดล้อมอย่างยั่งยืนและมีส่วนร่วม
3. การรับมือสาธารณภัย การเปลี่ยนแปลงสภาพภูมิอากาศอย่างมีประสิทธิภาพ

ประเด็นการพัฒนาที่ 4 การพัฒนาสังคมและคุณภาพชีวิตให้มั่นคง

วัตถุประสงค์

ประชาชนดำรงชีวิตอย่างมีคุณภาพ มั่นคง และปลอดภัย

เป้าหมายและตัวชี้วัด

1. ค่าสัมประสิทธิ์ความไม่เสมอภาคด้านรายได้
2. ผลการทดสอบทางการศึกษาระดับชาติ ทุกระดับเพิ่มขึ้น
3. ร้อยละของนักเรียนนักศึกษาที่มีงานทำหลังจบการศึกษา
4. สัดส่วนคนจนด้านรายจ่าย
5. ร้อยละที่ลดลงของการเกิดคดีอาชญากรรมในพื้นที่
6. ร้อยละของจำนวนประชาชนที่ได้รับภูมิคุ้มกันทางด้านสาธารณสุข
7. ร้อยละที่เพิ่มขึ้นของสถานบริการด้านสาธารณสุขที่ได้รับการพัฒนา

แนวทางการพัฒนา

1. การพัฒนาคุณภาพชีวิต
2. การสร้างภูมิคุ้มกันทางสังคม
3. การพัฒนาความมั่นคงและความปลอดภัยของสังคม
4. การป้องกัน แก้ไข ฟื้นฟูเยียวยาผู้ได้รับผลกระทบจากโรคระบาด

(1.4.) ยุทธศาสตร์การพัฒนาขององค์กรปกครองส่วนท้องถิ่นในเขตจังหวัด

ยุทธศาสตร์การพัฒนาขององค์กรปกครองส่วนท้องถิ่นในเขตจังหวัดชัยภูมิ พ.ศ. 2566-2570

<u>วิสัยทัศน์</u>

"เป็นศูนย์กลางการท่องเที่ยวเชิงอนุรักษ์ธรรมชาติและวัฒนธรรม แหล่งผลิตอาหาร พลังงานทดแทนสำคัญ และเป็นสังคมที่มีคุณภาพ"

<u>พันธกิจ</u>

1. ส่งเสริมการพัฒนาการศึกษา การกีฬา ศาสนา ศิลปวัฒนธรรม และภูมิปัญญาท้องถิ่น
2. พัฒนาคุณภาพชีวิตและความเป็นอยู่ที่ดีของประชาชน
3. พัฒนาศักยภาพและขีดความสามารถภาคการเกษตรและปศุสัตว์
4. พัฒนาศักยภาพด้านการท่องเที่ยว
5. ส่งเสริมการอนุรักษ์และใช้พลังงานอย่างมีคุณค่า
6. พัฒนาโครงสร้างพื้นฐานเพื่อเพิ่มขีดความสามารถและรองรับการเจริญเติบโตของจังหวัด
7. บริหารจัดการทรัพยากรธรรมชาติและสิ่งแวดล้อม
8. บริหารจัดการบ้านเมืองที่ดี มีประสิทธิภาพ

<u>เป้าประสงค์หลัก</u>

1. เด็ก เยาวชน และประชาชนของจังหวัดชัยภูมิได้รับการศึกษาที่มีคุณภาพ
2. ศาสนา ศิลปวัฒนธรรม และภูมิปัญญาท้องถิ่นได้รับการสืบสานคุณค่า
3. ประชาชนมีคุณภาพชีวิตที่ดี ครอบครัวอบอุ่น ชุมชนเข้มแข็ง
4. เกษตรกรมีรายได้สูงขึ้น
5. การท่องเที่ยวของจังหวัดชัยภูมิได้รับความนิยมเพิ่มสูงขึ้น
6. เป็นแหล่งสร้างพลังงานทดแทนที่ใหญ่ที่สุดในภาคตะวันออกเฉียงเหนือ
7. ประชาชนมีส่วนร่วมในการอนุรักษ์และใช้พลังงานอย่างมีคุณค่า
8. มีระบบโลจิสติกส์ที่รองรับการเป็นศูนย์กลางทางการตลาดและเชื่อมโยงประเทศสู่ประชาคมอาเซียน
9. ทรัพยากรธรรมชาติและสิ่งแวดล้อมได้รับการอนุรักษ์และฟื้นฟู
10. มีการบริหารจัดการบ้านเมืองที่ดี

ยุทธศาสตร์ที่ 1 การพัฒนาคนและสังคมที่มีคุณภาพ

เป้าประสงค์เชิงยุทธศาสตร์

1. เด็ก เยาวชน และประชาชนสามารถเข้าถึงและได้รับการศึกษาที่มีคุณภาพ และพัฒนาการกีฬาไปสู่ระดับอาชีพ
2. ศาสนา ศิลปวัฒนธรรม และภูมิปัญญาท้องถิ่นได้รับการสืบสานคุณค่า

มาตรการ และแนวทาง

มาตรการที่ 1.1 สร้างเสริมความเป็นเลิศทางการศึกษาที่เทียบเคียงระดับประเทศ

<u>แนวทาง</u>

1.1.1 ส่งเสริมให้สถานศึกษามีขีดความสามารถสูงในทุกด้าน เปิดโอกาสให้ครูและบุคลากรทางการศึกษาที่มีความโดดเด่นและเป็นเลิศเข้ามาร่วมดำเนินการจัดการศึกษาให้บรรลุเป้าประสงค์

1.1.2 ส่งเสริมการศึกษาให้เป็นโรงเรียนต้นแบบความเป็นเลิศให้กับสถานศึกษาในจังหวัดชัยภูมิ

1.1.3 สนับสนุนการแข่งขันทางวิชาการในระดับชาติและนานาชาติ

1.1.4 จัดสรรทุนการศึกษาให้แก่นักเรียนและนักศึกษาที่มีความสามารถสูงได้มีโอกาสศึกษาต่อและกลับมาร่วมพัฒนาจังหวัดชัยภูมิ

1.1.5 สนับสนุนสถานศึกษาให้เป็นศูนย์เรียนรู้ในเชิงนวัตกรรมทุกสาขาวิชาชีพที่เกี่ยวข้องกับการศึกษาของชนบท พร้อมตั้งกองทุนการศึกษาเด็กและเยาวชน

มาตรการที่ 1.2 สร้างแรงจูงใจให้ครูดี ครูเก่ง มาร่วมจัดการเรียนการสอนที่จังหวัดชัยภูมิมากขึ้นและส่งเสริมขีดความสามารถของครูและบุคลากรทางการศึกษาที่มีอยู่ในปัจจุบัน

<u>แนวทาง</u>

1.2.1 สนับสนุนการจัดสวัสดิการให้แก่ครูและบุคลากรทางการศึกษาเพิ่มขึ้นเพื่อสร้างแรงจูงใจให้บุคลากรที่มีความโดดเด่นให้มาปฏิบัติงานด้านการศึกษาที่จังหวัดชัยภูมิ

1.2.2 ส่งเสริมให้ครูและบุคลากรทางการศึกษา โดยให้สามารถพัฒนาตนเองด้านการศึกษา

1.2.3 สนับสนุนให้ครูและบุคลากรทางการศึกษาได้เปิดโลกทัศน์อาเซียนเพื่อนำมาถ่ายทอดให้แก่เยาวชนจังหวัดชัยภูมิ

มาตรการที่ 1.3 ส่งเสริมการใช้เทคโนโลยีและสารสนเทศ (ICT) ในการเชื่อมโยงการจัดการด้านการศึกษา คุณภาพชีวิต และทุก ๆ ด้านของประชาชนในจังหวัด

<u>แนวทาง</u>

1.3.1 พัฒนาโครงสร้างพื้นฐานด้านเทคโนโลยีและสารสนเทศให้สามารถรองรับการจัดการการเรียนรู้ในทุกพื้นที่ได้อย่างมีประสิทธิภาพ โดยสามารถเชื่อมโยงครูที่มีศักยภาพในการสอนสู่ผู้เรียนและผู้ปกครองอย่างเป็นระบบผ่านโครงการ Asean School On-line โดยจะช่วยให้ผู้เรียนสามารถเรียนรู้การเปลี่ยนแปลงทางสังคมเพื่อก้าวสู่อาเซียนและมีโอกาสเข้าถึงทุกช่วงชั้นเรียน

1.3.2 ส่งเสริมการนำอินเตอร์เน็ตความเร็วสูง และระบบ WIFI มาใช้สนับสนุนการปฏิบัติงานในหน่วยงานและสถานศึกษา

1.3.3 จัดหาบุคลากรด้านเทคโนโลยีสารสนเทศให้กับสถานศึกษา เพื่อสนับสนุนการใช้เทคโนโลยีสารสนเทศในการจัดการเรียนการสอนสำหรับผู้เรียนที่มีขีดความสามารถแตกต่างกัน

1.3.4 พัฒนาครูและผู้เรียนให้มีความสามารถในการใช้เทคโนโลยีสารสนเทศเพื่อการเรียนการสอน

1.3.5 สนับสนุนให้เกิดความร่วมมือกับสถาบันอุดมศึกษาที่มีความพร้อมทั้งด้านเครื่องมือและบุคลากรรองรับการผลิตสื่อการศึกษา เพื่อส่งเสริมการเรียนรู้ทั้งในระบบห้องเรียนและการเรียนรู้ตามอัธยาศัยของจังหวัดชัยภูมิ

1.3.6 พัฒนาระบบการรักษาความปลอดภัยของนักเรียน โดยการนำระบบเทคโนโลยีและสารสนเทศมาประยุกต์ใช้

1.3.7 ส่งเสริมและสนับสนุนนวัตกรรมและเทคโนโลยีจากเมืองต้นแบบ มาประยุกต์ใช้ในจังหวัดชัยภูมิ ซึ่งจะยกระดับ เพิ่มประสิทธิภาพ เปลี่ยนแปลงการบริหารจัดการหน่วยงาน โดยเฉพาะด้านการศึกษา คุณภาพชีวิต และในทุก ๆ ด้าน ของประชาชนในจังหวัดชัยภูมิ

มาตรการที่ 1.4 ส่งเสริมและสนับสนุนการปรับปรุงหลักสูตรและกระบวนการเรียนการสอนที่เน้นผู้เรียนเป็นสำคัญ

<u>แนวทาง</u>

1.4.1 ปรับปรุง พัฒนาหลักสูตร และกระบวนการเรียนการสอนโดยให้เน้นผู้เรียนเป็นสำคัญ

1.4.2 ส่งเสริมและสนับสนุนให้สถานศึกษานำความรู้และภูมิปัญญาท้องถิ่น มาสร้างองค์ความรู้เพื่อสนับสนุนการเรียนการสอนในชั้นเรียน

1.4.3 สร้างเวทีวิชาการเพื่อการพัฒนาขีดความสามารถและการแข่งขันให้กับนักเรียนและเยาวชนในพื้นที่ทุกระดับ

1.4.4 ส่งเสริมให้นักเรียนผลิตและสร้างผลงานจากการเรียน พัฒนาหลักสูตรที่บูรณาการการเรียการสอนในชั้นเรียนกับปฏิบัติจริง เพื่อให้นักเรียนผลิตและสร้างผลงานจากการเรียน

1.4.5 จัดให้มีพื้นที่ภายในสถานศึกษาที่เน้นการใช้ภาษาต่างประเทศ และการเรียนรู้วัฒนธรรม

1.4.6 พัฒนารูปแบบและกระบวนการเรียนรู้ที่สอดคล้องกับหลักปรัชญาเศรษฐกิจพอเพียง

มาตรการที่ 1.5 ส่งเสริมการมีส่วนร่วมของชุมชนท้องถิ่นและปราชญ์ชาวบ้านในการอนุรักษ์ศิลปวัฒนธรรมและภูมิปัญญาท้องถิ่น

<u>แนวทาง</u>

1.5.1 ส่งเสริมการมีส่วนร่วมของชุมชนในการยกระดับศิลปวัฒนธรรมให้เป็นส่วนหนึ่งของ “วิถีชุมชนชาวชัยภูมิ” โดยบูรณาการกับการท่องเที่ยวเชิงวัฒนธรรม

1.5.2 การจัดการเรียนรู้ส่งเสริมการนำศิลปวัฒนธรรมของชาวชัยภูมิมาบูรณาการ

1.5.3 ส่งเสริมผู้นำชุมชนในการเป็นแกนนำในการจัดกิจกรรมทำนุบำรุงศิลปวัฒนธรรม ในวาระและโอกาสต่าง ๆ อย่างต่อเนื่อง

1.5.4 สร้างและพัฒนาสื่อการเรียนรู้ทางศิลปะและวัฒนธรรมที่ทันสมัยและสอดคล้องกับวิถีการเรียนรู้ของประชาชน

มาตรการที่ 1.6 ส่งเสริมการพัฒนาขีดความสามารถของเยาวชนและแรงงานฝีมือในท้องถิ่น

<u>แนวทาง</u>

1.6.1 ส่งเสริมและพัฒนาหลักสูตรการเรียนการสอนในระดับอาชีวศึกษาในพื้นที่จังหวัดชัยภูมิให้มีประสิทธิภาพ และสอดคล้องกับความต้องการของท้องถิ่น

1.6.2 พัฒนาแรงงานฝีมือให้มีคุณภาพ มีศักยภาพ และมีความพร้อมในการแข่งขันในตลาดแรงงานในระดับประเทศและต่างประเทศ

1.6.3 พัฒนาฝีมือแรงงานเพื่อผลิตช่างฝีมือแรงงานมือ โดยใช้นวัตกรรมที่เข้าถึงระบบเครื่องจักรกลสมัยใหม่

มาตรการที่ 1.7 ส่งเสริมกิจกรรมที่ทำนุบำรุงสถาบันชาติ ศาสนา พระมหากษัตริย์ และระบอบประชาธิปไตยอันมีพระมหากษัตริย์ทรงเป็นประมุข

<u>แนวทาง</u>

1.7.1 เสริมสร้างความสามัคคีปรองดองเพื่อความมั่นคงของสถาบันชาติ ศาสนา พระมหากษัตริย์ และการปกครองในระบอบประชาธิปไตยอันมีพระมหากษัตริย์ทรงเป็นประมุข

1.7.2 ส่งเสริมและจัดกิจกรรมที่ทำนุบำรุงสถาบันชาติ ศาสนา พระมหากษัตริย์ และระบอบประชาธิปไตย อันมีพระมหากษัตริย์ทรงเป็นประมุข

ยุทธศาสตร์ที่ 2 การพัฒนาคุณภาพชีวิตและความเป็นอยู่ของประชาชนให้เข้มแข็งและยั่งยืน

เป้าประสงค์เชิงยุทธศาสตร์

1. ปัญหาการเจ็บป่วยด้วยโรคพื้นฐานทั่วไปของประชาชนในจังหวัดลดลง
2. รายได้ต่อครัวเรือนเพิ่มมากขึ้น
3. ปัญหาด้านยาเสพติดและอาชญากรรมลดลง

มาตรการ และแนวทาง

มาตรการที่ 2.1 ส่งเสริมการแก้ปัญหาสำคัญด้านสาธารณสุขพื้นฐานของจังหวัดชัยภูมิ

<u>แนวทาง</u>

2.1.1 สนับสนุนให้มีการเฝ้าระวัง ป้องกัน ควบคุมโรค รวมทั้งการดูแลรักษาสุขภาพของคนในชุมชนและท้องถิ่น

2.1.2 พัฒนาขีดความสามารถของบุคลากรอาสาสมัครสาธารณสุขในชุมชนและท้องถิ่น รวมถึงสร้างกองทุนส่งเสริมสนับสนุนการทำงานในพื้นที่ชุมชน ของ อสม. ครอบคลุมทุกพื้นที่

2.1.3 พัฒนาระบบการบริหารจัดการเกี่ยวกับการให้บริการสาธารณสุขแก่ชุมชนให้มีประสิทธิภาพ

2.1.4 ส่งเสริมการใช้ภูมิปัญญาท้องถิ่นด้านสาธารณสุขในชุมชนและท้องถิ่น

2.1.5 ส่งเสริมสุขภาพและยกระดับการให้บริการด้านสาธารณสุข ตลอดจนสร้างกลไกเพื่อจัดการสิ่งแวดล้อมที่เอื้อต่อสุขภาพในระดับจังหวัด

มาตรการที่ 2.2 ยกระดับมาตรฐานผลิตภัณฑ์ชุมชนโดยใช้แนวคิดเศรษฐกิจสร้างสรรค์

<u>แนวทาง</u>

2.2.1 ส่งเสริมวิสาหกิจชุมชนที่มีความพร้อมในการพัฒนาศักยภาพทางการตลาดโดยใช้แนวคิด "การตลาดนำการผลิต"

2.2.2 สร้างภาพลักษณ์และแบรนด์ผลิตภัณฑ์ของจังหวัดชัยภูมิ เช่น ข้าวหอมดง ผ้าจากใยสับปะรด บรรจุภัณฑ์หมาก ผ้าไหม สับปะรด มะม่วง มะขามหวาน หม่ำ เป็นต้น ให้เป็นผลิตภัณฑ์ของฝากที่โดดเด่นของจังหวัดชัยภูมิ

2.2.3 สนับสนุนชุมชนในการสร้างสรรค์ผลิตภัณฑ์ให้มีคุณค่าและมีมูลค่าเพิ่ม โดยพัฒนาผลิตภัณฑ์ใหม่ของชุมชนหรือต่อยอดจากผลิตภัณฑ์ชุมชนเดิมให้ดีขึ้น ทั้งนี้ เน้นการสร้างความแตกต่างความแปลกใหม่ และตรงตามความต้องการของผู้บริโภค พัฒนาบรรจุภัณฑ์ให้มีความน่าสนใจ

2.2.4 สนับสนุนการพัฒนางานศิลปหัตถกรรมและผลิตภัณฑ์ชุมชน การสร้างเอกลักษณ์ในการผลิตสินค้าของชุมชนและท้องถิ่น เพิ่มการประชาสัมพันธ์สินค้าให้มีความน่าสนใจมากยิ่งขึ้น

2.2.5 สนับสนุนให้ชุมชน วิสาหกิจชุมชนใช้ทรัพยากรและภูมิปัญญาท้องถิ่นผนวกกับการนำองค์ความรู้สมัยใหม่มาใช้ยกระดับมาตรฐานคุณภาพผลิตภัณฑ์ชุมชน

2.2.6 พัฒนาระบบการบริหารจัดการผลิตภัณฑ์ชุมชนให้มีประสิทธิภาพสูงสุดโดยเน้นการลดต้นทุนการผลิต และสร้างมูลค่าเพิ่มให้กับผลิตภัณฑ์สินค้าด้านการเกษตรของจังหวัดโดยใช้วิทยาศาสตร์และเทคโนโลยี

2.2.7 สร้างเครือข่ายการรวมกลุ่มเพื่อการพัฒนาผลิตภัณฑ์ชุมชนในเชิงการสร้างสรรค์

2.2.8 พัฒนาขีดความสามารถผู้ประกอบการผลิตภัณฑ์ทุกระดับตั้งแต่ผู้ผลิต ผู้ประกอบการแปรรูปและผู้จำหน่าย

2.2.9 ส่งเสริมการเพิ่มช่องทางการตลาดผลิตภัณฑ์ชุมชนแหล่งใหม่ ๆ โดยเน้นการเชื่อมโยงกับการท่องเที่ยวของจังหวัด

2.2.10 เสริมสร้างวิสาหกิจชุมชน (SMEs) ให้มีความเข้มแข็ง สามารถแข่งขันได้ในระดับประเทศ

2.2.11 เชื่อมโยงกองทุนพัฒนาบทบาทสตรีเพื่อเป็นแหล่งทุนในการพัฒนาอาชีพของชุมชน

มาตรการที่ 2.3 สร้างชุมชนเข้มแข็ง มีเอกภาพ และมีส่วนร่วมในการแก้ปัญหาอาชญากรรมและยาเสพติดในพื้นที่

<u>แนวทาง</u>

2.3.1 ส่งเสริมการดำเนินชีวิตของประชาชนให้เป็นไปตามหลักปรัชญาเศรษฐกิจพอเพียง

2.3.2 ส่งเสริมการจัดกิจกรรมสร้างความสัมพันธ์อันดีระหว่างครอบครัวของประชาชนในชุมชน

2.3.3 ปรับปรุงและสร้างสภาพแวดล้อมทางกายภาพ สิ่งอำนวยความสะดวกที่เหมาะสมสำหรับการอยู่อาศัยในชุมชนให้มีคุณภาพ

2.3.4 สร้างความตระหนักในความสำคัญกับผู้สูงอายุในครอบครัวเพื่อเป็นจุดเริ่มต้นของความสัมพันธ์อันเป็นรากฐานของความอบอุ่นของครอบครัว

2.3.5 ส่งเสริมความร่วมมือระหว่างองค์กรภาครัฐและผู้นำชุมชนเพื่อการพัฒนาที่ยั่งยืน

2.3.6 ส่งเสริมการสร้างสื่อที่เน้นการสร้างสรรค์สังคมและท้องถิ่นในการสร้างค่านิยมที่ถูกต้องในท้องถิ่น

2.3.7 พัฒนาเครือข่ายความร่วมมือจากภาคประชาชนในการป้องกันและแก้ไขปัญหายาเสพติดให้เข้มแข็ง

2.3.8 จัดกิจกรรมเพื่อสร้างความร่วมมือระหว่างโรงเรียนกับผู้ปกครองในการดูแลเด็กและเยาวชนเพื่อป้องกันไม่ให้ยุ่งเกี่ยวกับยาเสพติด และการมีส่วนร่วมเพื่อการแก้ไขปัญหายาเสพติดในท้องถิ่น

2.3.9 จัดทำสื่อและจัดกิจกรรมรณรงค์เผยแพร่ประชาสัมพันธ์สร้างจิตสำนึกให้แก่ประชาชนในการป้องกันและแก้ไขปัญหายาเสพติด

2.3.10 จัดกิจกรรมหรือจัดอบรมเกี่ยวกับการป้องกันและแก้ไขปัญหายาเสพติด

2.3.11 จัดกิจกรรมในการบำบัด รักษา ฟื้นฟูสมรรถภาพ ติดตาม ดูแลผู้เสพยาเสพติด ผู้ติดยาเสพติด รวมถึงจัดกิจกรรมส่งเสริมอาชีพให้ผู้ผ่านการบำบัด รักษา ฟื้นฟู ผู้เสพยาเสพติด ผู้ติดยาเสพติด

2.3.12 จัดหาและพัฒนาโครงสร้างพื้นฐานด้านการกีฬาของจังหวัดให้เพียงพอ โดยเฉพาะสิ่งอำนวยความสะดวก เช่น สนามกีฬา วัสดุ อุปกรณ์ที่ทันสมัย เพื่อการออกกำลังกายของคนในชุมชนและท้องถิ่น เพิ่มกีฬาที่สามารถทำรวมกันได้ เช่น การจัดกิจกรรมแข่งขัน E-Sport ในกลุ่มของเยาวชนที่มีความสนใจและบุคลทั่วไป

2.3.13 พัฒนาและจัดให้มีผู้ฝึกสอนและอาสาสมัครการกีฬาที่มีความรู้ประจำศูนย์และสนามกีฬาอย่างเหมาะสม

มาตรการที่ 2.4 ให้ความช่วยเหลือผู้ด้อยโอกาส ส่งเสริมสิทธิสตรีให้มีความเสมอภาค

<u>แนวทาง</u>

2.4.1 จัดตั้งกองทุนเพื่อดูแลเด็ก เยาวชน คนชรา และคนพิการที่ถูกทอดทิ้ง ขัดสนโอกาสที่จะเข้าถึงทรัพยากรในด้านต่าง ๆ ให้ได้รับโอกาสในการเข้าถึงการศึกษา และการไม่ถูกเอารัดเอาเปรียบจากขบวนการค้ามนุษย์ และความเหลื่อมล้ำทางสังคม

2.4.2 ส่งเสริมสนับสนุนให้มีกองทุนในการส่งเสริมอาชีพและส่งเสริมสิทธิสตรี สนับสนุนการสร้างงานและนวัตกรรมใหม่ ๆ และภูมิปัญญาท้องถิ่น ที่ภาคประชาสังคมได้คิดค้น

ยุทธศาสตร์ที่ 3 การพัฒนาศักยภาพและขีดความสามารถด้านการเกษตรและปศุสัตว์

เป้าประสงค์เชิงยุทธศาสตร์

1. สินค้าการเกษตรหลักมีผลผลิตต่อไร่สูงขึ้น
2. สินค้าการเกษตรที่เป็นความหวังในอนาคตมีผลผลิตต่อไร่สูงขึ้น
3. รายได้ภาคเกษตรต่อครัวเรือนเกษตรกรที่เข้าร่วมโครงการเพิ่มมากขึ้น
4. เพิ่มมูลค่าผลผลิตทางการเกษตร/ปศุสัตว์
5. สินค้าแปรรูปทางการเกษตร/ปศุสัตว์ มีมูลค่าเพิ่มขึ้น
6. ส่งเสริมสินค้าการเกษตรที่ปลอดสารพิษ มีคุณภาพปลอดภัย

มาตรการ และแนวทาง

มาตรการที่ 3.1 ส่งเสริมการถ่ายทอดเทคโนโลยีเพื่อเพิ่มผลผลิตต่อไร่ในพืชหลัก ได้แก่ ข้าว อ้อย และ มันสำปะหลัง มะพร้าว หมาก มะม่วง

<u>แนวทาง</u>

3.1.1 ส่งเสริมการนำผลงานวิจัยและใช้เทคโนโลยีมาใช้ในการปรับปรุงและเพิ่มประสิทธิภาพผลผลิตต่อไร่ของพืชหลักของจังหวัดชัยภูมิ ได้แก่ ข้าว อ้อย มันสำปะหลัง มะพร้าว หมาก และมะม่วง

3.1.2 ส่งเสริมการพัฒนาคุณภาพปัจจัยการผลิตเพื่อการเพิ่มผลผลิต

3.1.3 เร่งรัดการปรับความเชื่อและทัศนคติของเกษตรกรเกี่ยวกับวิถีการเกษตรดั้งเดิมเพื่อให้เกิดการยอมรับในวิธีการทางการเกษตรแบบใหม่ที่ได้ผลมากขึ้น

3.1.4 สรรหาและเพิ่มขีดความสามารถของบุคลากรภาครัฐในกลุ่มเจ้าหน้าที่ด้านส่งเสริมการเกษตร เพื่อให้สามารถถ่ายทอดความรู้และเทคโนโลยีแก่เกษตรกรได้อย่างมีประสิทธิภาพ

มาตรการที่ 3.2 ส่งเสริมการผลิตพืชและสัตว์เศรษฐกิจที่เป็นความหวังในอนาคต ได้แก่ พริก ยางพารา โค เนื้อโคราชวากิว และไก่บ้านโคราช

<u>แนวทาง</u>

3.2.1 ส่งเสริมการรวมกลุ่มเกษตรกรผู้เลี้ยงสัตว์เศรษฐกิจ ได้แก่ โคเนื้อโคราชวากิว และไก่บ้านโคราช ในชุมชนและพื้นที่ที่มีศักยภาพ โดยดำเนินการในรูปแบบสหกรณ์

3.2.2 ประสานให้เกิดความเชื่อมโยงกับโรงชำแหละโคเนื้อโคราชวากิว ที่มีอยู่ในพื้นที่กลุ่มจังหวัดนครชัยบุรินทร์

3.2.3 เพิ่มขีดความสามารถของบุคลากรภาครัฐ โดยเฉพาะกลุ่มเจ้าหน้าที่ปศุสัตว์เจ้าหน้าที่ส่งเสริมการเกษตร เพื่อให้การแนะนำเกษตรกรได้อย่างมีประสิทธิภาพ

3.2.4 กำหนดพื้นที่ส่งเสริมการปลูกยางพาราให้เหมาะสมและเอื้อต่อการบริหารจัดการเพื่อการเพิ่มมูลค่า

3.2.5 ส่งเสริมการนำวิทยาศาสตร์และเทคโนโลยีด้านการผลิตพืชมาส่งเสริมการผลิตลดต้นทุนการผลิต เพิ่มผลผลิตต่อไร่ให้กับพืชอนาคตของจังหวัดชัยภูมิ ได้แก่ พริก และยางพารา

มาตรการที่ 3.3 สร้างโอกาสและเพิ่มมูลค่าสินค้าเกษตรปลอดภัย

<u>แนวทาง</u>

3.3.1 สนับสนุนการแปรรูปผลผลิตทางการเกษตร (อาหารปลอดภัย) ที่ตรงกับความต้องการของตลาด โดยเชื่อมโยงกับภาคอุตสาหกรรมและสถาบันการศึกษาในรูปแบบโครงการ Northeastern Food Valley ของภาคตะวันออกเฉียงเหนือ

3.3.2 สร้างช่องทางการตลาดที่เชื่อมโยงไปสู่ผู้ประกอบการด้านการส่งออกอาหารปลอดภัย

3.3.3 ส่งเสริมการตรวจสอบคุณภาพอาหารปลอดภัยให้ได้ในระดับมาตรฐานอย่างสม่ำเสมอ

3.3.4 ส่งเสริมการประชาสัมพันธ์เชิงรุกให้ตลาดเกิดการยอมรับในคุณภาพอาหารปลอดภัยของจังหวัดชัยภูมิ

3.3.5 สร้างตลาดกลางพืชผลทางการเกษตร ให้คลอบคลุมทุกพื้นที่

ยุทธศาสตร์ที่ 4 การพัฒนาศักยภาพการท่องเที่ยว

เป้าประสงค์เชิงยุทธศาสตร์

1. นักท่องเที่ยวเดินทางเข้ามาสู่จังหวัดชัยภูมิมากขึ้น
2. รายได้จากการท่องเที่ยวเพิ่มสูงขึ้น
3. ยกระดับการบริการเพื่อรองรับผู้สูงอายุ และผู้พิการ

มาตรการ และแนวทาง

มาตรการที่ 4.1 ส่งเสริมและเร่งรัดการประชาสัมพันธ์เชิงรุกด้านการท่องเที่ยวจังหวัดชัยภูมิให้เป็นรูปธรรม

<u>แนวทาง</u>

4.1.1 ปรับปรุงระบบการบริหารจัดการด้านการประชาสัมพันธ์ให้มีประสิทธิภาพ และแข่งขันได้ในระดับประเทศ และระดับประชาคมอาเซียนมากขึ้น

4.1.2 สร้างกลยุทธ์การประชาสัมพันธ์เชิงรุกแบบก้าวกระโดด เช่น การประชาสัมพันธ์อัตลักษณ์ที่โดดเด่นของจังหวัดชัยภูมิ รวมทั้งสนับสนุนการประชาสัมพันธ์ผ่านสื่อระดับชาติและนานาชาติ

4.1.3 สร้างเวทีเพื่อการประชาสัมพันธ์การท่องเที่ยวของท้องถิ่นให้บ่อยครั้งโดยความร่วมมือของทุกภาคส่วนทั้งภาครัฐ และเอกชน เช่น จัดกิจกรรมส่งเสริมการท่องเที่ยวอย่างต่อเนื่อง ใน 9 เทศกาลสำคัญของจังหวัดชัยภูมิ เป็นต้น

4.1.4 สนับสนุนการนำระบบเทคโนโลยีสารสนเทศที่ทันสมัย มาเป็นเครื่องมือในการประชาสัมพันธ์และการบริหารจัดการการท่องเที่ยว

มาตรการที่ 4.2 ปรับปรุงแหล่งท่องเที่ยวเดิม และพัฒนาแหล่งท่องเที่ยวใหม่ให้ได้มาตรฐาน มีความปลอดภัย และมีภูมิทัศน์ที่โดดเด่นเป็นเอกลักษณ์

<u>แนวทาง</u>

4.2.1 สนับสนุนปัจจัยพื้นฐานสำคัญในแหล่งท่องเที่ยวในแต่ละพื้นที่ เพื่อให้ผู้ประกอบการ เข้ามาลงทุนด้านการท่องเที่ยว เช่น การพัฒนาและปรับปรุงระบบสาธารณูปโภคในแหล่งท่องเที่ยวให้มีความเหมาะสมรองรับนักท่องเที่ยว เป็นต้น

4.2.2 สร้างกลยุทธ์ในการบริการด้านที่พักอาศัยในพื้นที่ท่องเที่ยวของจังหวัดให้เอื้อต่อความต้องการของนักท่องเที่ยว รวมทั้งให้ความสำคัญกับการจัดระบบการรักษาความปลอดภัยแก่นักท่องเที่ยวในทุกพื้นที่

4.2.3 ส่งเสริมความร่วมมือระหว่างผู้ประกอบการการท่องเที่ยวในท้องถิ่น และส่วนราชการในการอนุรักษ์และดูแลสิ่งแวดล้อมภายในแหล่งท่องเที่ยวให้มีความสมบูรณ์

4.2.4 ร่วมมือระหว่างองค์กรปกครองส่วนท้องถิ่น และภาคเอกชนในพื้นที่ในการปรับปรุงเส้นทางและพัฒนาภูมิทัศน์ตลอดเส้นทางที่เข้าสู่แหล่งท่องเที่ยวในแต่ละพื้นที่ให้สวยงามและโดดเด่น เพื่อเพิ่มจุดเด่นของแหล่งท่องเที่ยว เชื่อมโยงเส้นทางการท่องเที่ยวของแหล่งท่องเที่ยวแต่ละแห่ง

4.2.5 จัดทำแผนปรับปรุงภูมิทัศน์ตามเส้นทางเข้าสู่แหล่งน้ำใหญ่ที่กำลังจะพัฒนาขึ้นเพื่อให้เป็นถนนสายท่องเที่ยวที่สวยงาม พร้อมมีจุดแวะพักและจุดจำหน่ายผลิตภัณฑ์ชุมชนและของที่ระลึกแก่นักท่องเที่ยว

4.2.6 เร่งรัดการพัฒนาแหล่งท่องเที่ยวแหล่งใหม่ เช่น พิพิธภัณฑ์สัตว์น้ำบึงละหาน บึงซึกวึก ป่าปรงพันปี ฯลฯ โดยมีองค์ประกอบที่สำคัญ อาทิ พิพิธภัณฑ์สัตว์ดึกดำบรรพ์และโลกล้านปี อุทยานผักพื้นบ้าน ศูนย์เรียนรู้เศรษฐกิจพอเพียง สวนเฉลิมพระเกียรติ เป็นต้น

4.2.7 บูรณาการความร่วมมือระหว่างองค์กรปกครองส่วนท้องถิ่น ภาคเอกชนและหน่วยงานที่ดูแลป่าไม้ในจังหวัดชัยภูมิในการวางแผนการท่องเที่ยวในวาระต่าง ๆ อย่างต่อเนื่อง

4.2.8 ปรับปรุงพื้นที่สวนสาธารณะขนาดใหญ่เพื่อให้บริการประชาชนในการออกมาสันทนาการ ออกกำลังกาย และสถานที่ท่องเที่ยว

มาตรการที่ 4.3 ปรับปรุงและพัฒนาชัยภูมิให้น่าอยู่ เกิดอัตลักษณ์ที่โดดเด่น และยังคงความเป็นแหล่งภูมิปัญญาดั้งเดิมเพื่อดึงดูดนักท่องเที่ยว

<u>แนวทาง</u>

4.3.1 ปรับปรุงและก่อสร้างสถานที่สำคัญทางประวัติศาสตร์ในพื้นที่ซึ่งบ่งบอกถึงถิ่นกำเนิด รากฐาน และสื่อความหมายถึงวิถีชีวิตความเป็นอยู่ของคนในท้องถิ่นจังหวัดชัยภูมิให้มีความโดดเด่นยิ่งขึ้น

4.3.2 พัฒนาจังหวัดชัยภูมิให้โดดเด่นเป็นอัตลักษณ์ที่สามารถดึงดูดนักท่องเที่ยวให้เป็นรูปธรรม

4.3.3 จัดให้มีแหล่งท่องเที่ยวในลักษณะของสถานที่จำหน่ายสินค้าพื้นเมือง สินค้าทางวัฒนธรรม และสินค้าอื่น ๆ ที่โดดเด่นของจังหวัด ในรูปแบบที่เป็นถนนคนเดินของจังหวัดชัยภูมิที่มีอัตลักษณ์ เฉพาะ

4.3.4 พัฒนามาตรฐานการบริการนักท่องเที่ยวสู่ระดับสากล มีอาสาสมัครท่องเที่ยวที่ให้บริการข้อมูลการท่องเที่ยวของจังหวัดชัยภูมิให้แก่นักท่องเที่ยวทั้งชาวไทย และชาวต่างประเทศ บุคลากร ทั้งของภาครัฐ ภาคเอกชน และบุคคลในพื้นที่ มีความรู้ความสามารถ

มาตรการที่ 4.4 พัฒนาการท่องเที่ยวเชิงประวัติศาสตร์ วัฒนธรรม วิถีชีวิต ความเคารพและศรัทธาต่อเจ้าพ่อพระยาแล

<u>แนวทาง</u>

4.4.1 เสริมสร้างการเชื่อมโยงและสร้างสื่อแสดงถึงเรื่องราวในเอกลักษณ์อันโดดเด่น ของจังหวัดชัยภูมิในแต่ละพื้นที่ และเผยแพร่ให้เป็นที่ประจักษ์และปรากฏแก่สายตาของประชาชนในประเทศและประชาคมโลก

4.4.2 ส่งเสริมการนำวิถีชีวิตความเป็นอยู่ ตลอดจนขนบธรรมเนียมและประเพณีที่ดีงามของท้องถิ่นมาพัฒนาและเสริมสร้างความโดดเด่นในเชิงประจักษ์ เพื่อนำไปสู่การท่องเที่ยวในเชิงวัฒนธรรม และการท่องเที่ยวในเชิงจิตใจ โดยจัดทำเส้นทางประวัติศาสตร์เจ้าพ่อพระยาแล เพื่อให้นักท่องเที่ยวได้มีโอกาสสัมผัสกับสถานที่จริงตามประวัติศาสตร์ของเจ้าพ่อพระยาแล

4.4.3 ส่งเสริมให้มีหมู่บ้านวิถีชีวิต “ชัยภูมิโบราณ” ที่คงเอกลักษณ์และบรรยากาศของชาวชัยภูมิ ในอดีตที่นักท่องเที่ยวสามารถชื่นชมและสัมผัสได้

4.4.4 ส่งเสริมความโดดเด่นในเรื่องราวตามรอยวิถีเส้นทางเจ้าพ่อพระยาแล เน้นการนำเสนอในเชิงประจักษ์และสามารถสัมผัสได้ในเชิงจิตใจ

มาตรการที่ 4.5 พัฒนาจังหวัดชัยภูมิให้เป็นแหล่งปลูกไม้ดอก ไม้ประดับสำคัญของประเทศ

<u>แนวทาง</u>

4.5.1 ศึกษาศักยภาพด้านการผลิตไม้ดอกไม้ประดับของจังหวัดชัยภูมิที่เหมาะสมกับสภาพภูมิประเทศ และภูมิอากาศในแต่ละพื้นที่

4.5.2 ส่งเสริมการปลูกไม้ดอกไม้ประดับเป็นอาชีพเสริมของจังหวัดชัยภูมิสู่ตลาดไม้ดอกไม้ประดับระดับประเทศ

4.5.3 ส่งเสริมการสร้างตลาดกลางไม้ดอกไม้ประดับ เพื่อสนับสนุนการนำมาเสริมสร้างภูมิทัศน์ที่สวยงามให้กับจังหวัดและแหล่งท่องเที่ยวสำคัญของจังหวัดชัยภูมิ รวมถึงเพื่อส่งออกจำหน่ายทั่วประเทศ

4.5.4 ส่งเสริมการตลาดจังหวัดชัยภูมิให้เป็น “เมืองมนต์เสน่ห์ดอกไม้” ของประเทศ

มาตรการที่ 4.6 ส่งเสริมขีดความสามารถของบุคลากร ด้านการท่องเที่ยวภาครัฐและภาคเอกชน โดยเฉพาะอย่างยิ่งในส่วนขององค์กรปกครองส่วนท้องถิ่น

<u>แนวทาง</u>

4.6.1 วิเคราะห์และปรับปรุงโครงสร้างอัตรากำลังเจ้าหน้าที่องค์กรปกครองส่วนท้องถิ่นที่รับผิดชอบด้านการท่องเที่ยวให้เพียงพอและเหมาะสมกับภารกิจความรับผิดชอบ เพื่อให้เป็นกลไกสำคัญในการผลักดันยุทธศาสตร์ด้านการท่องเที่ยวในพื้นที่

4.6.2 การพัฒนาความรู้ความสามารถ ทักษะ และสมรรถนะที่จำเป็นต่อการปฏิบัติงานของบุคลากรด้านการบริหารจัดการและการบริการการท่องเที่ยวของจังหวัดชัยภูมิ ทั้งบุคลากรของภาครัฐ องค์กรปกครองส่วนท้องถิ่น ผู้ประกอบการ และประชาชนในพื้นที่ท่องเที่ยว อย่างมีประสิทธิภาพและต่อเนื่อง

4.6.3 ส่งเสริมความร่วมมือและการสร้างเครือข่ายในการพัฒนาบุคลากรการท่องเที่ยวทั้งภาครัฐ องค์กรปกครองส่วนท้องถิ่น ผู้ประกอบการด้านการท่องเที่ยว และประชาชนในพื้นที่ให้มีความเข้มแข็งและมีขีดความสามารถสูงขึ้น

4.6.4 ส่งเสริมการจัดการความรู้เพื่อการแลกเปลี่ยนเรียนรู้ให้กับบุคลากรภาครัฐ องค์กรปกครองส่วนท้องถิ่น ผู้ประกอบการ ประชาชนในพื้นที่ท่องเที่ยวและนักท่องเที่ยว

4.6.5 จัดให้มีระบบการติดตามประเมินผลการดำเนินงานของบุคลากรด้านการท่องเที่ยวของจังหวัดเพื่อการพัฒนาขีดความสามารถอย่างต่อเนื่อง

ยุทธศาสตร์ที่ 5 การส่งเสริมการอนุรักษ์และใช้พลังงานอย่างมีคุณค่า

เป้าประสงค์เชิงยุทธศาสตร์

1. ชุมชนพึ่งพาตนเองด้านพลังงานทดแทนของชุมชนได้มากขึ้น
2. ท้องถิ่นมีรายได้จากการผลิตและจำหน่ายพลังงานทดแทน
3. ชุมชนให้ความตระหนักและร่วมมือกันใช้พลังงานอย่างประหยัดและมีคุณค่า
4. การใช้พลังงานแสงอาทิตย์ในการเกษตร
5. การนำขยะมาแปรสภาพเป็นพลังงาน
6. การนำรถ EV มาใช้

7. การนำเศษวัสดุจากการเกษตรมาปรสภาพเป็นพลังงาน

8. การส่งเสริมการปลูกพืชพลังงานเพื่อส่งโรงงานไฟฟ้าชุมชน

มาตรการ และแนวทาง

มาตรการที่ 5.1 ส่งเสริมและสนับสนุนชุมชนสร้างพลังงานเพื่อเศรษฐกิจชุมชน

<u>แนวทาง</u>

5.1.1 ส่งเสริมและพัฒนาศักยภาพการผลิตพลังงานทดแทน และพลังงานทางเลือกในท้องถิ่นและชุมชน

5.1.2 ส่งเสริมการนำเทคโนโลยีการผลิตไฟฟ้าชุมชน “โรงไฟฟ้าชีวมวล” มาใช้ในชุมชนที่มีความพร้อม เพื่อการพึ่งพาตนเองด้านพลังงาน และการสร้างมูลค่าเพิ่มด้านพลังงานในเชิงพาณิชย์

5.1.3 ส่งเสริมการนำเทคโนโลยีการผลิตพลังงานจากแสงอาทิตย์ ไปใช้ประโยชน์ในด้านการเกษตร เช่น การใช้พลังงานไฟฟ้าในการสนับสนุนการทำงานของระบบการให้น้ำพืชแบบน้ำหยด เป็นต้น

5.1.4 ส่งเสริมให้มีการเรียนการสอนด้านการจัดการพลังงานและร่วมมือกับสถาบันการศึกษา ระดับอุดมศึกษา ที่มีศักยภาพในการจัดการเรียนการสอนต่อเนื่องจนถึงระดับปริญญาตรี เพื่อผลิตบุคลากรด้านพลังงาน มาสนับสนุนการก้าวสู่การเป็นแหล่งพลังงานทดแทนที่ใหญ่ที่สุดของประเทศ

มาตรการที่ 5.2 พัฒนาการบริหารจัดการพืชพลังงานอย่างครบวงจร

<u>แนวทาง</u>

5.2.1 วางแผนและกำหนดพื้นที่สำหรับการปลูกพืชเศรษฐกิจและพืชพลังงานอย่างชัดเจน

5.2.2 สร้างระบบเชื่อมโยงการนำผลผลิตจากพืชพลังงานจากภาคการผลิตด้านเกษตรไปสู่ภาคการผลิตด้านอุตสาหกรรมพลังงานทดแทน

5.2.3 ส่งเสริมการรวมกลุ่มเกษตรกรผู้ผลิตพืชพลังงานทดแทนเพื่อให้สามารถวางแผนการพัฒนาการผลิตพืชพลังงานได้อย่างมีประสิทธิภาพและครบวงจร

5.2.4 ส่งเสริมและให้ความรู้กับชุมชนเกี่ยวกับการนำผลผลิตจากพืชมาใช้เป็นพลังงานทดแทนเพื่อลดต้นทุนค่าใช้จ่ายในภาคการเกษตร ภาคอุตสาหกรรม และภาคครัวเรือน

มาตรการที่ 5.3 ส่งเสริมและสนับสนุนการร่วมลงทุนกับภาคเอกชนในการผลิตพลังงานทดแทน

<u>แนวทาง</u>

5.3.1 ส่งเสริมการร่วมลงทุนระหว่างกลุ่มวิสาหกิจชุมชน แหล่งทุน ภาครัฐและภาคเอกชน ในการผลิตพลังงานทดแทน เช่น การผลิตไฟฟ้าจากพลังงานแสงอาทิตย์ พลังงานลม พลังงานชีวมวล เป็นต้น

5.3.2 สร้างความรู้และความเข้าใจแก่ชุมชนเกี่ยวกับกฎหมายที่เกี่ยวข้องในการดำเนินการผลิตไฟฟ้าของชุมชน เช่น กฎหมายด้านการผลิตไฟฟ้าจากพลังงานแสงอาทิตย์กฎหมายด้านการผลิตไฟฟ้าจากพลังงานลมและกฎหมายด้านการผลิตไฟฟ้าจากพลังงานชีวมวล เป็นต้น

มาตรการที่ 5.4 ส่งเสริมการสร้างความตระหนักในการใช้พลังงานอย่างมีคุณค่า

<u>แนวทาง</u>

5.4.1 รณรงค์ให้ประชาชนตระหนักถึงความสำคัญและความจำเป็นของพลังงานในการพัฒนาท้องถิ่น และการใช้พลังงานให้เกิดประโยชน์สูงสุด

ยุทธศาสตร์ที่ 6 การพัฒนาโครงสร้างพื้นฐานเพื่อเตรียมความพร้อมในการรองรับการเป็นศูนย์กลางทางการตลาดและการเชื่อมโยงสู่ประเทศในประชาคมอาเซียน

เป้าประสงค์เชิงยุทธศาสตร์

1. มีมูลค่าการค้าสูงในเขตการพัฒนาพิเศษของจังหวัดชัยภูมิ

มาตรการ และแนวทาง

มาตรการที่ 6.1 ส่งเสริมและพัฒนาโครงสร้างพื้นฐาน เพื่อการเป็นศูนย์กลางทางการตลาดและโลจิสติกส์ในภูมิภาค

<u>แนวทาง</u>

6.1.1 พัฒนาด้านโครงสร้างพื้นฐานให้ได้มาตรฐาน

6.1.2 สนับสนุนการสร้างตลาดศูนย์กลางการแลกเปลี่ยนและกระจายสินค้าระหว่างประเทศไทยกับประเทศในประชาคมอาเซียน

6.1.3 เร่งรัดการสรรหาและพัฒนาบุคลากรด้านโลจิสติกส์ให้มีความสามารถสูงในการเข้ามาบริหารจัดการ

6.1.4 จัดระบบบริหารจัดการด้านโลจิสติกส์ และการค้าในเขตการพัฒนาพิเศษให้มีประสิทธิภาพสูง

6.1.5 จัดระดมเครื่องจักรขององค์กรปกครองส่วนท้องถิ่นในจังหวัดชัยภูมิ ทุกประเภท เข้าไปฟื้นฟูและซ่อมแซมถนนเส้นทางในความรับผิดชอบ พร้อมจัดสรรเครื่องจักรกลหนัก

6.1.6 พัฒนาระบบบริหารจัดการในการแก้ไขปัญหาเกี่ยวกับงานโครงสร้างพื้นฐานขององค์กรปกครองส่วนท้องถิ่น

มาตรการที่ 6.2 สนับสนุนการพัฒนาความเชื่อมโยงของระบบการขนส่งภายในท้องถิ่นให้เชื่อมต่อกับส่วนกลาง

<u>แนวทาง</u>

6.2.1 สนับสนุนการพัฒนาถนนภายในชุมชนให้เชื่อมโยงการคมนาคมส่วนกลางเพื่อการขนถ่ายสินค้าเกษตรสู่ตลาดกระจายสินค้าส่วนกลาง

6.2.2 สนับสนุนงบประมาณเพื่อซ่อมแซมเส้นทางในแต่ละปีงบประมาณ เพื่อแก้ไขความเดือดร้อนของประชาชน

6.2.3 เร่งรัดการสำรวจและตรวจเส้นทาง ตลอดจนจัดลำดับความเสียหาย และแผนการซ่อมบำรุงรักษาเส้นทางอย่างเป็นระบบเพื่อประกอบการประเมินการซ่อมแซม

6.2.4 เตรียมความพร้อมด้านงบประมาณเพื่อให้เพียงพอในการซ่อมแซม โครงสร้างพื้นฐานในท้องถิ่น

6.2.5 ของบประมาณจากส่วนกลางเพื่อมาแก้ไขปัญหาระยะสั้นอย่างเร่งด่วน โดยให้ได้เม็ดเงินเพียงพอต่อความต้องการในท้องถิ่น

ยุทธศาสตร์ที่ 7 การบริหารจัดการทรัพยากรธรรมชาติและสิ่งแวดล้อมแบบมีส่วนร่วมและยั่งยืน

เป้าประสงค์เชิงยุทธศาสตร์

1. มีพื้นที่ป่าไม้เพิ่มขึ้น
2. ปริมาณน้ำเพื่อการเกษตรเพิ่มขึ้น
3. ปัญหาปริมาณขยะชุมชนลดลง

มาตรการ และแนวทาง

มาตรการที่ 7.1 การอนุรักษ์ฟื้นฟูทรัพยากรป่าไม้ให้มีจำนวนเพิ่มขึ้น

<u>แนวทาง</u>

7.1.1 กำหนดขอบเขตพื้นที่ป่าอนุรักษ์ที่ชัดเจนเพื่อสนับสนุนการวางแผนในการอนุรักษ์และฟื้นฟู

7.1.2 ส่งเสริมให้ยุวชนในพื้นที่มีส่วนร่วมในการอนุรักษ์ป่าไม้ของชุมชนในรูปแบบของการรวมกลุ่มเป็น “ยุวชนรุ่นใหม่รักและหวงแหนป่า”

7.1.3 สร้างเครือข่ายความร่วมมือในชุมชนในการอนุรักษ์ ฟื้นฟู และการดูแลทรัพยากรป่าไม้อย่างมีคุณภาพ ด้วยความสมดุลและยั่งยืน

7.1.4 ส่งเสริมให้มีการใช้ทรัพยากรธรรมชาติและป่าไม้ อย่างมีคุณภาพและเกิดประโยชน์สูงสุด

7.1.5 จัดกิจกรรมเพื่อการรณรงค์สร้างจิตสำนึกให้กับชุมชนตระหนักในความสำคัญของป่าไม้กับผลกระทบจากการทำลายป่าอย่างต่อเนื่อง

7.1.6 สนับสนุนการปลูกป่าในชุมชนอย่างต่อเนื่อง

7.1.7 องค์การบริหารส่วนจังหวัดชัยภูมิ เป็นศูนย์กลางเชื่อมโยงการทำงานทุกภาคส่วน ส่วนภูมิภาค ส่วนกลาง NGO ภาคประชาชน ประชาสังคม และชมรมอนุรักษ์ต่างๆ โดยยึดประชาชนเป็นศูนย์กลาง

7.1.8 สร้างองค์ความรู้ หาแนวทางปฏิบัติร่วมกันที่ถูกต้องไม่ขัดต่อกฎหมาย (ภายใต้ข้อยกเว้น)

มาตรการที่ 7.2 ส่งเสริมการมีส่วนร่วมของภาครัฐ เอกชน และท้องถิ่นในการจัดให้มีแหล่งน้ำขนาดใหญ่และแหล่งน้ำชุมชน เพื่อเพิ่มปริมาณและรองรับการใช้น้ำในภาคการเกษตร

<u>แนวทาง</u>

7.2.1 เสริมสร้างความเข้าใจกับประชาชนในพื้นที่จังหวัดชัยภูมิให้เห็นถึงความสำคัญและประโยชน์ที่จะเกิดขึ้นจากการสร้างแหล่งน้ำขนาดใหญ่ในพื้นที่

7.2.2 สร้างความร่วมมือกับภาครัฐ เอกชน และภาคประชาชนเพื่อสะท้อนความต้องการที่เป็นเอกภาพของชาวชัยภูมิ ในความจำเป็นต้องมีการพัฒนาแหล่งน้ำขนาดใหญ่ของจังหวัด

7.2.3 จัดหาและระดมทุนเพื่อใช้เป็นงบประมาณสนับสนุนการก่อสร้างแหล่งน้ำขนาดใหญ่และแหล่งน้ำของชุมชนทั้งจากรัฐบาล หน่วยงานภาครัฐ ภาคประชาชน และภาคเอกชนภายในจังหวัด

7.2.4 ผลักดันโครงการ “หนึ่งตำบล หนึ่งอ่างเก็บน้ำ” เพื่อให้แต่ละพื้นที่มีแหล่งน้ำสำรองเพื่อรองรับในช่วงฤดูที่มีปริมาณน้ำมากและไว้ใช้ในช่วงขาดแคลนน้ำ

7.2.5 วางแผนพัฒนาพื้นที่แหล่งน้ำขนาดใหญ่และเส้นทางเข้าถึงให้สวยงาม มีจุดเด่น มีจุดแวะพักผ่อนระหว่างทาง เพื่อเอื้อต่อการเป็นสถานที่ท่องเที่ยวและพักผ่อนแห่งใหม่ของจังหวัดชัยภูมิ

7.2.6 บริหารจัดการน้ำอย่างบูรณาการ เพื่อเพิ่มพื้นที่ชลประทานตลอดจนจัดวางระบบชลประทานสำหรับภาคการเกษตรและเพิ่มประสิทธิภาพการระบายน้ำสู่ภาคการเกษตร

7.2.7 พัฒนาแหล่งน้ำเดิม แหล่งน้ำธรรมชาติ และพัฒนาแหล่งน้ำใหม่เพื่อเพิ่มประสิทธิภาพการกักเก็บน้ำ รวมทั้งพัฒนาแหล่งน้ำใต้ดินตามความเหมาะสมของพื้นที่

7.2.8 พัฒนาระบบส่งและกระจายน้ำเพื่อให้เกิดผลเป็นรูปธรรม

7.2.9 ผลักดันให้มีสภาลุ่มน้ำและกลุ่มผู้ใช้น้ำภาคประชาชนเพื่อเข้าไปมีส่วนร่วมในการจัดการทรัพยากรน้ำ

มาตรการที่ 7.3 การนำเทคโนโลยีสนับสนุนการบริหารจัดการสิ่งแวดล้อมให้มีคุณภาพและเพิ่มมูลค่าทางเศรษฐกิจของท้องถิ่น / เพิ่มเติมแนวทางในการควบคุมเรื่องอากาศ (ไฟป่า , มลพิษ , ฝุ่น)

<u>แนวทาง</u>

7.3.1 ส่งเสริมการนำนวัตกรรมที่ได้จากการพัฒนาเทคโนโลยี “เตาเผาขยะชุมชน” มาใช้ในการกำจัดขยะชุมชน และก่อให้เกิดมูลค่าเพิ่มทางเศรษฐกิจในชุมชน

7.3.2 เร่งรัดการพัฒนาศักยภาพและพัฒนาความรู้ของชุมชนในการจัดการมลพิษและของเสีย

7.3.3 เสริมสร้างความตระหนักและการมีส่วนร่วมรับผิดชอบในการจัดการขยะและมลพิษสิ่งแวดล้อมในชุมชน

7.3.4 สร้างความพร้อมเพื่อรองรับภัยพิบัติจากธรรมชาติโดยเฉพาะเรื่องของภัยแล้งและน้ำท่วม

7.3.5 รณรงค์สร้างจิตสำนึกให้ประชาชนเห็นถึงความสำคัญและหวงแหนทรัพยากรธรรมชาติ

7.3.6 จัดทำข้อตกลงเงื่อนไขที่ชัดเจนให้ผู้ประกอบการ เพื่อให้เป็นข้อบังคับและมีบทลงโทษ

7.3.7 องค์การปกครองส่วนท้องถิ่น มีส่วนร่วมรับผิดชอบ (สร้างกระบวนการตรวจสอบ เสนอแนะ แก้ไขปัญหา) รายงานหน่วยงานที่เกี่ยวข้อง

ยุทธศาสตร์ที่ 8 การบริหารจัดการบ้านเมืองที่ดี มีประสิทธิภาพ

เป้าประสงค์เชิงยุทธศาสตร์

1. ประชาชนมีความพึงพอใจต่อผลงานการให้บริการขององค์กรปกครองส่วนท้องถิ่น
2. บุคลากรองค์กรปกครองส่วนท้องถิ่นมีขีดความสามารถสูงในการให้บริการ
3. ภาคประชาชนมีส่วนร่วมสูงในการบริหารจัดการองค์กรปกครองส่วนท้องถิ่น
4. หน่วยงานของภาครัฐ รัฐวิสาหกิจ และภาคเอกชน มีการบูรณาการร่วมกันในการบริหารจัดการองค์กรปกครองส่วนท้องถิ่น

มาตรการ และแนวทาง

มาตรการที่ 8.1 เพิ่มประสิทธิภาพและพัฒนาระบบคุณภาพของการบริหารจัดการองค์กรปกครองส่วนท้องถิ่นให้ได้ตามเกณฑ์มาตรฐานการบริหารกิจการบ้านเมืองที่ดี

<u>แนวทาง</u>

8.1.1 ปรับปรุงและพัฒนาระเบียบ และกฎเกณฑ์ต่าง ๆ ในการบริหารจัดการให้เอื้อต่อระบบการบริหารจัดการขององค์กรปกครองส่วนท้องถิ่นให้มีประสิทธิภาพ โปร่งใสและสามารถตรวจสอบได้

8.1.2 ทบทวนและปรับปรุงกระบวนการสนับสนุนการบริหารจัดการให้มีประสิทธิภาพยิ่งขึ้น

8.1.3 ปรับปรุงระบบการให้บริการในลักษณะการลดขั้นตอนการทำงาน และการพัฒนาให้มีลักษณะการให้บริการแบบเบ็ดเสร็จ (One Stop Service)

8.1.4 พัฒนากระบวนการติดตามประเมินผล ตลอดจนการรับฟังความคิดเห็นจากภาคประชาชนเพื่อการปรับปรุงและพัฒนาการดำเนินงานขององค์กร

8.1.5 นำเทคโนโลยีที่ทันสมัยมาสนับสนุนการตัดสินใจด้านการบริหารและการให้บริการ

8.1.6 พัฒนาดัชนีชี้วัดการให้บริการ (KPI) ในระดับองค์กร ระดับหน่วยงานและระดับบุคคล

8.1.7 ส่งเสริมให้มีกระบวนการมีส่วนร่วมระหว่างภาครัฐและภาคประชาชนในการบริหารท้องถิ่น

8.1.8 มีหน่วยงานหลักที่มีหน้าที่รับเรื่องราวร้องทุกข์ ตลอดจนให้คำปรึกษาด้านกฎหมาย

มาตรการที่ 8.2 ส่งเสริมการประชาสัมพันธ์เชิงรุกเพื่อสนับสนุนภารกิจขององค์กรปกครองส่วนท้องถิ่น

<u>แนวทาง</u>

8.2.1 เผยแพร่ข้อมูลข่าวสารจากองค์กรปกครองส่วนท้องถิ่น และสื่อสาธารณะให้กับประชาชนในพื้นที่อย่างถูกต้องและรวดเร็ว

8.2.2 สร้างเครือข่ายความร่วมมือกับสื่อมวลชนทั้งภาครัฐและเอกชนในพื้นที่เพื่อการเผยแพร่ข่าวสารให้กับประชาชน

8.2.3 จัดกิจกรรมเพื่อการประชาสัมพันธ์การดำเนินงานขององค์กรในรูปแบบต่าง ๆ

8.2.4 จัดสรรงบประมาณให้เพียงพอ

มาตรการที่ 8.3 ส่งเสริมและพัฒนาขีดความสามารถของบุคลากรองค์กรปกครองส่วนท้องถิ่นอย่างต่อเนื่อง

<u>แนวทาง</u>

8.3.1 วิเคราะห์โครงสร้างอัตรากำลังบุคลากรโดยเฉพาะสาขาเฉพาะด้านให้สอดคล้องและเอื้อต่อการปฏิบัติงานเพื่อการพัฒนาองค์กรปกครองส่วนท้องถิ่นอย่างมีประสิทธิภาพ

8.3.2 สนับสนุนการพัฒนาบุคลากรให้มีศักยภาพและมีความเชี่ยวชาญในงานที่รับผิดชอบ

8.3.3 พัฒนาบุคลากร ในหน่วยงานให้มีขีดความสามารถ ด้านภาษารองรับการก้าวสู่ประชาคมอาเซียน

8.3.4 จัดหาและพัฒนาบุคลากรด้านการประชาสัมพันธ์เชิงรุก

มาตรการที่ 8.4 สร้างความตระหนักและจิตสำนึกในการให้บริการแก่บุคลากรองค์กรปกครองส่วนท้องถิ่น

<u>แนวทาง</u>

8.4.1 ส่งเสริมการสร้างทัศนคติที่ดีในการปฏิบัติงานและความภักดีต่อองค์กรให้กับบุคลากรในองค์กรปกครองส่วนท้องถิ่น

8.4.2 ส่งเสริมคุณธรรม และจริยธรรมในการปฏิบัติงานให้กับบุคลากรขององค์กรปกครองส่วนท้องถิ่น

มาตรการที่ 8.5 ส่งเสริมการมีส่วนร่วมของประชาชนในการบริหารจัดการองค์กรปกครองส่วนท้องถิ่น

<u>แนวทาง</u>

8.5.1 ผลักดันให้มีการจัดตั้งสภาที่ปรึกษาด้านต่าง ๆ ขององค์กรปกครองส่วนท้องถิ่น

8.5.2 สนับสนุนให้งบประมาณเพื่อแก้ไขปัญหาให้กับประชาชนในเขตรับผิดชอบ โดยการสร้างการมีส่วนร่วมของสมาชิกสภาท้องถิ่น

(2) ยุทธศาสตร์การพัฒนาขององค์การบริหารส่วนจังหวัดชัยภูมิ (พ.ศ.2566 – 2570)

1) วิสัยทัศน์ การพัฒนาขององค์การบริหารส่วนจังหวัดชัยภูมิ

"พัฒนาชัยภูมิเป็นศูนย์กลางเชื่อมโยงทุกภูมิภาค ประชาชนมั่นคงเป็นสุข เศรษฐกิจพัฒนาอย่างยั่งยืน การศึกษาเป็นเลิศ สังคมมีความเป็นธรรม ใช้ทรัพยากรอย่างคุ้มค่า ดำเนินชีวิตตามหลักปรัชญาของเศรษฐกิจพอเพียง"

ยุทธศาสตร์ที่ 1 ยุทธศาสตร์การพัฒนาการศึกษา ศาสนาวัฒนธรรม และการกีฬา

ยุทธศาสตร์ที่ 2 ยุทธศาสตร์การสร้างความเข้มแข็งของชุมชนและพัฒนาคุณภาพชีวิต

ยุทธศาสตร์ที่ 3 ยุทธศาสตร์การพัฒนาด้านการท่องเที่ยว

ยุทธศาสตร์ที่ 4 ยุทธศาสตร์การบริหารจัดการทรัพยากรธรรมชาติและสิ่งแวดล้อม

ยุทธศาสตร์ที่ 5 ยุทธศาสตร์การพัฒนาโครงสร้างพื้นฐานและเพิ่มมูลค่าผลผลิตทางการเกษตร

ยุทธศาสตร์ที่ 6 ยุทธศาสตร์การบริหารจัดการบ้านเมืองที่ดี

ยุทธศาสตร์ที่ 7 ยุทธศาสตร์การส่งเสริมอนุรักษ์และใช้พลังงานอย่างมีคุณค่า

ยุทธศาสตร์ที่ 1 การพัฒนาการศึกษา ศาสนาวัฒนธรรม และการกีฬา

เป้าประสงค์

1. สถานศึกษามีการจัดการศึกษาตลอดชีวิตและรองรับประชาคมอาเซียน
2. จังหวัดชัยภูมิมีชื่อเสียงด้านกีฬาเพิ่มขึ้น
3. ศาสนา ศิลปวัฒนธรรม ประเพณี และภูมิปัญญาท้องถิ่นได้รับการสืบสาน

ตัวชี้วัด

1. จำนวนโครงการ/กิจกรรม ที่ส่งเสริมและสนับสนุนการพัฒนาด้านการศึกษา
2. ประเภทกีฬาที่ได้รับการส่งเสริมให้มีทักษะที่สูงขึ้น
3. ศิลปวัฒนธรรม ประเพณี และภูมิปัญญาท้องถิ่นที่ได้รับการสืบสาน เป็นที่รู้จักแพร่หลาย

กลยุทธ์

กลยุทธ์	ตัวชี้วัดระดับกลยุทธ์
1. ส่งเสริมและสนับสนุนการศึกษาทั้งในระบบนอกระบบและตามอัธยาศัย	จำนวนโครงการ/กิจกรรม ที่ส่งเสริมและสนับสนุนการพัฒนาด้านการศึกษา
2. ยกระดับคุณภาพการศึกษาให้ได้มาตรฐาน	จำนวนสถานศึกษาที่ผ่านเกณฑ์การประเมินระบบประกันคุณภาพภายนอก
3. สนับสนุนสิ่งอำนวยความสะดวกเพื่อการเรียนรู้ตลอดชีวิต	จำนวนโครงการที่สนับสนุนสิ่งอำนวยความสะดวกการเรียนรู้ตลอดชีวิต
4. จัดหาและพัฒนาแหล่งเรียนรู้ นวัตกรรมและเทคโนโลยีสารสนเทศเพื่อการศึกษา	จำนวนโครงการในการจัดหาและพัฒนาแหล่งเรียนรู้ นวัตกรรมและเทคโนโลยีสารสนเทศเพื่อการศึกษา
5. ส่งเสริม สนับสนุน และพัฒนาครูและบุคลากรทางการศึกษาของโรงเรียนในสังกัดให้มีคุณภาพตามมาตรฐานวิชาชีพ	จำนวนโครงการในการส่งเสริม สนับสนุน และพัฒนาครูและบุคลากรทางการศึกษาของโรงเรียนในสังกัดให้มีคุณภาพตามมาตรฐานวิชาชีพ
6. ส่งเสริม สนับสนุนการกีฬา นันทนาการและการออกกำลังกาย	จำนวนโครงการที่ส่งเสริม สนับสนุน การกีฬา นันทนาการและการออกกำลังการ
7. ส่งเสริม สนับสนุน งานศิลปวัฒนธรรมประเพณีและภูมิปัญญาท้องถิ่น	จำนวนโครงการที่ส่งเสริมสนับสนุนงานศิลปวัฒนธรรมประเพณีและภูมิปัญญาท้องถิ่น

ค่าเป้าหมาย

เป้าประสงค์ / ตัวชี้วัด	หน่วยนับ	ค่าเป้าหมาย					กลยุทธ์	ตัวชี้วัดระดับกลยุทธ์
		2566	2567	2568	2569	2570		
เป้าประสงค์ : สถานศึกษามีการจัดการศึกษาตลอดชีวิตและรองรับประชาคมอาเซียน ตัวชี้วัด : จำนวนโครงการ/กิจกรรมที่ส่งเสริมและสนับสนุนด้านการศึกษา	โครงการ	5	6	7	8	9	1. ส่งเสริมและสนับสนุนการศึกษาทั้งในระบบนอกระบบและตามอัธยาศัย	จำนวนโครงการ/กิจกรรมที่ส่งเสริมและสนับสนุนด้านการศึกษา
	จำนวน	5	10	15	20	25	2. ยกระดับคุณภาพการศึกษาให้ได้มาตรฐาน	จำนวนสถานศึกษาที่ผ่านเกณฑ์การประเมินระบบประกันคุณภาพภายนอก
	โครงการ	1	1	1	1	1	3. สนับสนุนสิ่งอำนวยความสะดวกเพื่อการเรียนรู้ตลอดชีวิต	จำนวนโครงการที่สนับสนุนสิ่งอำนวยความสะดวกการเรียนรู้ตลอดชีวิต
	โครงการ	1	2	3	4	5	4. จัดหาและพัฒนาแหล่งเรียนรู้นวัตกรรมและเทคโนโลยีสารสนเทศเพื่อการศึกษา	จำนวนโครงการในการจัดหาและพัฒนาแหล่งเรียนรู้นวัตกรรมและ

เป้าประสงค์ / ตัวชี้วัด	หน่วยนับ	ค่าเป้าหมาย					กลยุทธ์	ตัวชี้วัดระดับกลยุทธ์
		2566	2567	2568	2569	2570		
	ร้อยละ	50	55	60	65	70	5.ส่งเสริม สนับสนุน และพัฒนาครูและบุคลากรทางการศึกษาของโรงเรียนในสังกัดให้มีคุณภาพตามมาตรฐานวิชาชีพ	เทคโนโลยีสารสนเทศเพื่อการศึกษา ร้อยละของครูและบุคลากรทางการศึกษาที่ได้รับการส่งเสริม สนับสนุน และพัฒนาให้มีคุณภาพตามมาตรฐานวิชาชีพ
เป้าประสงค์ : จังหวัดชัยภูมิมีชื่อเสียงด้านกีฬาเพิ่มขึ้น ตัวชี้วัด : ประเภทกีฬาที่ได้รับการส่งเสริมให้มีทักษะที่สูงขึ้น	โครงการ	1	2	3	4	5	6. ส่งเสริม สนับสนุนการกีฬา นันทนาการและการออกกำลังกาย	จำนวนโครงการที่ส่งเสริม สนับสนุนการกีฬา นันทนาการและการออกกำลังการ
เป้าประสงค์ : ศาสนา ศิลปวัฒนธรรม ประเพณี และภูมิปัญญาท้องถิ่นได้รับการสืบสาน ตัวชี้วัด : ศิลปวัฒนธรรม ประเพณี และภูมิปัญญาท้องถิ่นที่ได้รับการสืบสานเป็นที่รู้จักแพร่หลาย	โครงการ	1	2	3	5	6	7. ส่งเสริม สนับสนุน งานศิลปวัฒนธรรม ประเพณีและภูมิปัญญาท้องถิ่น	จำนวนโครงการที่ส่งเสริม สนับสนุนงานศิลปวัฒนธรรม ประเพณีและภูมิปัญญาท้องถิ่น

ยุทธศาสตร์ที่ 2 การสร้างความเข้มแข็งของชุมชนและพัฒนาคุณภาพชีวิต

เป้าประสงค์

1. รายได้ต่อครัวเรือนเพิ่มมากขึ้น
2. สังคม ชุมชน มีความปลอดภัยในชีวิตและทรัพย์สินเพิ่มขึ้น

ตัวชี้วัด

1. ร้อยละของประชาชนที่ได้รับการส่งเสริมการประกอบอาชีพและมีรายได้เพิ่มขึ้น
2. จำนวนโครงการที่ส่งเสริมและสนับสนุนให้ประชาชนมีความปลอดภัยในชีวิตและทรัพย์สิน

กลยุทธ์

กลยุทธ์	**ตัวชี้วัดระดับกลยุทธ์**
1. ส่งเสริมอาชีพ การลงทุน การสร้างงานสร้างรายได้ ส่งเสริมและสนับสนุนสินค้า OTOP	จำนวนโครงการที่ส่งเสริมการประกอบอาชีพเพิ่มขึ้น
2. การสาธารณสุขและส่งเสริมสุขภาพพลานามัยของประชาชน	จำนวนโครงการที่ส่งเสริมสุขภาพของประชาชน
3. การรักษาความสงบเรียบร้อยและความปลอดภัยในชีวิตและทรัพย์สิน	จำนวนโครงการที่สนับสนุนการรักษาความสงบเรียบร้อยและความปลอดภัยในชีวิตและทรัพย์สิน
4. การป้องกันอุบัติเหตุ อุบัติภัย และป้องกันบรรเทาสาธารณภัย	จำนวนโครงการที่สนับสนุนการป้องกันอุบัติเหตุ อุบัติภัย และป้องกันบรรเทาสาธารณภัย
5. การเสริมสร้างความเข้มแข็งของครอบครัวและชุมชน	จำนวนครอบครัวที่ดำเนินการเสริมสร้างความเข้มแข็งของครอบครัวและชุมชน
6. ส่งเสริมและสนับสนุน เด็ก สตรี คนพิการ คนชรา ผู้ด้อยโอกาสและประชาชนในสังคมให้มีคุณภาพชีวิตที่ดี	จำนวนโครงการที่ส่งเสริมคุณภาพชีวิตให้ดีขึ้น
7. การเฝ้าระวัง ป้องกันและควบคุมโรค	จำนวนผู้ป่วยด้วยโรคสำคัญที่เป็นปัญหาสาธารณสุขในพื้นที่ลดลง (ไข้เลือดออก ไข้หวัดใหญ่)
8. การป้องกันและแก้ไขปัญหายาเสพติด และบำบัดฟื้นฟูผู้เสพ/ผู้ติดยาเสพติด	จำนวนโครงการที่ส่งเสริมและสนับสนุนการป้องกันและแก้ไขปัญหายาเสพติด

ค่าเป้าหมาย

เป้าประสงค์ / ตัวชี้วัด	หน่วยนับ	ค่าเป้าหมาย					กลยุทธ์	ตัวชี้วัดระดับกลยุทธ์
		2566	2567	2568	2569	2570		
เป้าประสงค์ : รายได้ต่อครัวเรือนเพิ่มมากขึ้น **ตัวชี้วัด** : ร้อยละของประชาชนที่ได้รับการส่งเสริมการประกอบอาชีพและมีรายได้เพิ่มขึ้น	โครงการ	6	7	8	9	10	1. ส่งเสริมอาชีพ การลงทุน การสร้างงาน สร้างรายได้ ส่งเสริมและสนับสนุนสินค้า OTOP	จำนวนโครงการที่ส่งเสริมการประกอบอาชีพเพิ่มขึ้น
เป้าประสงค์ : สังคมชุมชน มีความปลอดภัยในชีวิตและทรัพย์สินเพิ่มขึ้น **ตัวชี้วัด** : จำนวนโครงการที่ส่งเสริมและสนับสนุนให้ประชาชนมีความปลอดภัยในชีวิตและทรัพย์สิน	โครงการ	1	1	1	1	1	2. การสาธารณสุขและส่งเสริมสุขภาพพลานามัยของประชาชน	จำนวนโครงการที่ส่งเสริมสุขภาพของประชาชน
	โครงการ	1	1	1	1	1	3. การรักษาความสงบเรียบร้อยและความปลอดภัยในชีวิตและทรัพย์สิน	จำนวนโครงการที่สนับสนุนการรักษาความสงบเรียบร้อยและความปลอดภัยในชีวิตและทรัพย์สิน

เป้าประสงค์ / ตัวชี้วัด	หน่วยนับ	ค่าเป้าหมาย					กลยุทธ์	ตัวชี้วัดระดับกลยุทธ์
		2566	2567	2568	2569	2570		
	โครงการ	2	2	2	2	2	4. การป้องกันอุบัติเหตุ อุบัติภัย และป้องกันบรรเทาสาธารณภัย	จำนวนโครงการที่สนับสนุนการป้องกันอุบัติเหตุ อุบัติภัย และป้องกันบรรเทาสาธารณภัย
	จำนวน	1	1	1	1	1	5.การเสริมสร้างความเข้มแข็งของครอบครัวและชุมชน	จำนวนครอบครัวที่ดำเนินการเสริมสร้างความเข้มแข็งของครอบครัวและชุมชน
	โครงการ	2	3	6	5	6	6. ส่งเสริมและสนับสนุน เด็ก สตรี คนพิการ คนชรา ผู้ด้อยโอกาส และประชาชนในสังคมให้มีคุณภาพชีวิตที่ดี	จำนวนโครงการที่ส่งเสริมคุณภาพชีวิตให้ดีขึ้น
	จำนวน	3	3	3	3	3	7. การเฝ้าระวังป้องกันและควบคุมโรค	จำนวนผู้ป่วยด้วยโรคสำคัญที่เป็นปัญหาสาธารณสุขในพื้นที่ลดลง (ไข้เลือดออก ไข้หวัดใหญ่)
	โครงการ	2	3	4	5	6	8. การป้องกันและแก้ไขปัญหายาเสพติด และบำบัดฟื้นฟูผู้เสพ/ผู้ติดยาเสพติด	จำนวนโครงการที่ส่งเสริมและสนับสนุน การป้องปันและแก้ไขปัญหายาเสพติด

ยุทธศาสตร์ที่ 3 การพัฒนาด้านการท่องเที่ยว

เป้าประสงค์

1. นักท่องเที่ยวเดินทางเข้าสู่จังหวัดชัยภูมิมากขึ้น
2. รายได้จากการท่องเที่ยวเพิ่มสูงขึ้น

ตัวชี้วัด

1. ร้อยละที่เพิ่มขึ้นของจำนวนนักท่องเที่ยว
2. ร้อยละที่เพิ่มขึ้นของรายได้จากสินค้าและบริการการท่องเที่ยว
3. จำนวนแหล่งท่องเที่ยวได้รับการพัฒนาให้มีคุณภาพได้มาตรฐานเพิ่มขึ้น

กลยุทธ์

กลยุทธ์	ตัวชี้วัดระดับกลยุทธ์
1. พัฒนาและปรับปรุงโครงสร้างพื้นฐานเพื่อรองรับการท่องเที่ยว	จำนวนถนน แหล่งน้ำที่ได้รับการบำรุงรักษา
2. พัฒนา ปรับปรุง อนุรักษ์ฟื้นฟูแหล่งท่องเที่ยวทางธรรมชาติ ระบบนิเวศวิทยาทางประวัติศาสตร์ โบราณสถาน ให้มีศักยภาพ มาตรฐานและความปลอดภัย	จำนวนแหล่งท่องเที่ยวที่ได้รับการพัฒนา
3. ส่งเสริมการจัดกิจกรรมท่องเที่ยวและประชาสัมพันธ์การท่องเที่ยว	จำนวนกิจกรรมการท่องเที่ยวและกิจกรรมประชาสัมพันธ์การท่องเที่ยว
4. พัฒนาศักยภาพบุคลากรด้านการท่องเที่ยว	จำนวนบุคลากรที่ผ่านการเข้าอบรมในด้านการท่องเที่ยว

ค่าเป้าหมาย

เป้าประสงค์ / ตัวชี้วัด	หน่วยนับ	ค่าเป้าหมาย					กลยุทธ์	ตัวชี้วัดระดับกลยุทธ์
		2566	2567	2568	2569	2570		
เป้าประสงค์ : นักท่องเที่ยวเดินทางเข้าสู่จังหวัดชัยภูมิมากขึ้น **ตัวชี้วัด** : ร้อยละที่เพิ่มขึ้นของจำนวนนักท่องเที่ยว	โครงการ	11	12	13	14	15	1. พัฒนาและปรับปรุงโครงสร้างพื้นฐานเพื่อรองรับการท่องเที่ยว	จำนวนถนนแหล่งน้ำที่ได้รับการบำรุงรักษา
เป้าประสงค์ : รายได้จากการท่องเที่ยวเพิ่มสูงขึ้นตัวชี้วัด **ตัวชี้วัด** : - ร้อยละที่เพิ่มขึ้นของรายได้จากสินค้าและบริการการท่องเที่ยว - จำนวนแหล่งท่องเที่ยวได้รับการพัฒนาให้มีคุณภาพได้มาตรฐานเพิ่มขึ้น	โครงการ	1	2	3	4	5	2. พัฒนา ปรับปรุง อนุรักษ์ ฟื้นฟูแหล่งท่องเที่ยวทางธรรมชาติ ระบบนิเวศวิทยาทางประวัติศาสตร์ โบราณสถาน ให้มีศักยภาพมาตรฐานและความปลอดภัย	จำนวนแหล่งท่องเที่ยวที่ได้รับการพัฒนา
	โครงการ	2	3	4	5	6	3. ส่งเสริมการจัดกิจกรรมท่องเที่ยวและประชาสัมพันธ์การท่องเที่ยว	จำนวนกิจกรรมการท่องเที่ยวและกิจกรรมประชาสัมพันธ์การท่องเที่ยว
	จำนวน	2	3	4	5	6	4. พัฒนาศักยภาพบุคลากรด้านการท่องเที่ยว	จำนวนบุคลากรที่ผ่านการเข้าอบรมในด้านการท่องเที่ยว

ยุทธศาสตร์ที่ 4 การบริหารจัดการทรัพยากรธรรมชาติและสิ่งแวดล้อม

เป้าประสงค์

1. ประชาชนมีส่วนร่วมในการอนุรักษ์ทรัพยากรธรรมชาติและสิ่งแวดล้อม
2. ปัญหาการจัดการขยะลดลง

ตัวชี้วัด

1. จำนวนประชาชนที่เข้าร่วมในการอนุรักษ์ทรัพยากรธรรมชาติและสิ่งแวดล้อม
2. ร้อยละของการจัดการปัญหาขยะลดลง

กลยุทธ์

กลยุทธ์	ตัวชี้วัดระดับกลยุทธ์
1. ส่งเสริมและสนับสนุนการอนุรักษ์ทรัพยากรธรรมชาติและสิ่งแวดล้อม	จำนวนโครงการอนุรักษ์ทรัพยากรธรรมชาติและสิ่งแวดล้อม
2. การแก้ไขปัญหาการจัดการมลภาวะ การกำจัดขยะมูลฝอยและสิ่งปฏิกูล	จำนวนโครงการในการแก้ไขปัญหา การกำจัดมลภาวะ การกำจัดขยะมูลฝอย และสิ่งปฏิกูล

ค่าเป้าหมาย

เป้าประสงค์ / ตัวชี้วัด	หน่วยนับ	ค่าเป้าหมาย					กลยุทธ์	ตัวชี้วัดระดับกลยุทธ์
		2566	2567	2568	2569	2570		
เป้าประสงค์ : ประชาชนมีส่วนร่วมในการอนุรักษ์ทรัพยากรธรรมชาติและสิ่งแวดล้อม **ตัวชี้วัด** : จำนวนประชาชนที่เข้าร่วมในการอนุรักษ์ทรัพยากรธรรมชาติและสิ่งแวดล้อม	โครงการ	1	1	1	1	1	1. ส่งเสริมและสนับสนุนการอนุรักษ์ทรัพยากรธรรมชาติและสิ่งแวดล้อม	จำนวนโครงการอนุรักษ์ทรัพยากรธรรมชาติและสิ่งแวดล้อม
เป้าประสงค์ : ปัญหาการจัดการขยะลดลง **ตัวชี้วัด** : ร้อยละของการจัดการปัญหาขยะลดลง	โครงการ	1	1	1	1	1	2. การแก้ไขปัญหาการจัดการมลภาวะ การกำจัดขยะมูลฝอยและสิ่งปฏิกูล	จำนวนโครงการในการแก้ไขปัญหาการกำจัดมลภาวะ การกำจัดขยะมูลฝอย และสิ่งปฏิกูล

ยุทธศาสตร์ที่ 5 การพัฒนาโครงสร้างพื้นฐานและเพิ่มมูลค่าผลผลิตทางการเกษตร

เป้าประสงค์

1. เส้นทางคมนาคมที่ได้มาตรฐาน
2. แหล่งน้ำได้รับการบริหารจัดการ
3. รายได้ต่อครัวเรือนภาคการเกษตรสูงขึ้น

ตัวชี้วัด

1. จำนวนถนนที่ได้มาตรฐาน
2. จำนวนแหล่งน้ำที่ได้รับการบริหารจัดการ
3. ร้อยละที่เพิ่มขึ้นของมูลค่าสินค้าเกษตร

กลยุทธ์

กลยุทธ์	ตัวชี้วัดระดับกลยุทธ์
1. พัฒนาโครงสร้างพื้นฐานให้เอื้อต่อการพัฒนาในด้านต่าง ๆ	จำนวนถนนที่ได้มาตรฐานและถนนที่ได้รับการบำรุงรักษา
2. การบริหารจัดการแหล่งน้ำ	จำนวนแหล่งน้ำที่ได้รับการบริหารจัดการ
3. ส่งเสริมการเพิ่มมูลค่าผลผลิตทางการเกษตร	จำนวนโครงการที่ส่งเสริมการเพิ่มมูลค่าผลผลิตทางการเกษตร

ค่าเป้าหมาย

เป้าประสงค์ / ตัวชี้วัด	หน่วยนับ	ค่าเป้าหมาย					กลยุทธ์	ตัวชี้วัดระดับกลยุทธ์
		2566	2567	2568	2569	2570		
เป้าประสงค์ : เส้นทางคมนาคมที่ได้มาตรฐาน **ตัวชี้วัด** : จำนวนถนนที่ได้มาตรฐาน	โครงการ	40	45	50	55	60	1. พัฒนาโครงสร้างพื้นฐานให้เอื้อต่อการพัฒนาในด้านต่าง ๆ	จำนวนถนนที่ได้มาตรฐานและถนนที่ได้รับการบำรุงรักษา
เป้าประสงค์ : แหล่งน้ำได้รับการบริหารจัดการ **ตัวชี้วัด** : จำนวนแหล่งน้ำที่ได้รับการบริหารจัดการ	โครงการ	3	4	5	6	7	2. การบริหารจัดการแหล่งน้ำ	จำนวนแหล่งน้ำที่ได้รับการบริหารจัดการ
เป้าประสงค์ : รายได้ต่อครัวเรือนภาคการเกษตรสูงขึ้น **ตัวชี้วัด** : ร้อยละที่เพิ่มขึ้นของมูลค่าสินค้าเกษตร	โครงการ	1	1	1	1	1	3. ส่งเสริมการเพิ่มมูลค่าผลผลิตทางการเกษตร	จำนวนโครงการที่ส่งเสริมการเพิ่มมูลค่าผลผลิตทางการเกษตร

ยุทธศาสตร์ที่ 6 การบริหารจัดการบ้านเมืองที่ดี

เป้าประสงค์

1. ภาคประชาชนมีส่วนร่วมในการบริหารจัดการองค์การบริหารส่วนจังหวัดชัยภูมิ
2. ประชาชนมีความพึงพอใจต่อผลงานการให้บริการขององค์การบริหารส่วนจังหวัดชัยภูมิ
3. บุคลากรองค์การบริหารส่วนจังหวัดชัยภูมิได้รับการพัฒนาศักยภาพในการปฏิบัติงาน

ตัวชี้วัด

1. ระดับผลการประเมินการมีส่วนร่วมของภาคประชาชนตามเกณฑ์ที่กำหนด
2. ระดับผลการประเมินความพึงพอใจของประชาชนผู้รับบริการ
3. ระดับผลการประเมินศักยภาพในการปฏิบัติงานของบุคลากรขององค์การบริหารส่วนจังหวัดชัยภูมิ

กลยุทธ์

กลยุทธ์	ตัวชี้วัดระดับกลยุทธ์
1. ส่งเสริมการมีส่วนร่วมของประชาชนในการปกครองระบอบประชาธิปไตยและการพัฒนาท้องถิ่น	จำนวนโครงการที่ส่งเสริมการมีส่วนร่วมของประชาชน
2. การบูรณาการการพัฒนาร่วมกันระหว่างองค์กรปกครองส่วนท้องถิ่น หน่วยงานภาครัฐ ภาคเอกชน	จำนวนโครงการที่มีการบูรณาการร่วมกันกับหน่วยงานอื่น
3. ส่งเสริมและพัฒนาบุคลากรให้มีทัศนคติและจิตสำนึกในการปฏิบัติงาน สร้างความโปร่งใสตรวจสอบได้ ส่งเสริมการมีส่วนร่วมและประชาชนได้รับรู้ข้อมูลข่าวสาร	จำนวนโครงการพัฒนาศักยภาพในการปฏิบัติงานของบุคลากร

ค่าเป้าหมาย

เป้าประสงค์ / ตัวชี้วัด	หน่วยนับ	ค่าเป้าหมาย					กลยุทธ์	ตัวชี้วัดระดับกลยุทธ์
		2566	2567	2568	2569	2570		
เป้าประสงค์ : ภาคประชาชนมีส่วนร่วมในการบริหารจัดการองค์การบริหารส่วนจังหวัดชัยภูมิ **ตัวชี้วัด** : ระดับผลการประเมินการมี	โครงการ	2	2	2	2	2	1. ส่งเสริมการมีส่วนร่วมของประชาชนในการปกครองระบอบประชาธิปไตยและการพัฒนาท้องถิ่น	จำนวนโครงการที่ส่งเสริมการมีส่วนร่วมของประชาชน
เป้าประสงค์ : ประชาชนมีความพึงพอใจต่อผลงานการให้บริการขององค์การบริหารส่วนจังหวัดชัยภูมิ **ตัวชี้วัด** : ระดับผลการประเมินความพึงพอใจของประชาชนผู้รับบริการ	โครงการ	1	1	1	1	1	2.การบูรณาการการพัฒนาร่วมกันระหว่างองค์กรปกครองส่วนท้องถิ่น หน่วยงานภาครัฐ ภาคเอกชน	จำนวนโครงการที่มีการบูรณาการร่วมกันกับหน่วยงานอื่น
เป้าประสงค์ : บุคลากรองค์การบริหารส่วนจังหวัดชัยภูมิได้รับการพัฒนาศักยภาพในการปฏิบัติงาน **ตัวชี้วัด** : ระดับผลการประเมินศักยภาพในการปฏิบัติงานของบุคลากรขององค์การบริหารส่วนจังหวัดชัยภูมิ ส่วนร่วมของภาคประชาชนตามเกณฑ์ที่กำหนด	โครงการ	1	1	1	1	1	3. ส่งเสริมและพัฒนาบุคลากรให้มีทัศนคติและจิตสำนึกในการปฏิบัติงาน สร้างความโปร่งใส ตรวจสอบได้ ส่งเสริมการมีส่วนร่วมและประชาชนได้รับรู้ข้อมูลข่าวสาร	จำนวนโครงการพัฒนาศักยภาพในการปฏิบัติงานของบุคลากร

ยุทธศาสตร์ที่ 7 การส่งเสริมอนุรักษ์และใช้พลังงานอย่างมีคุณค่า

เป้าประสงค์

1. เป็นแหล่งสร้างพลังงานทดแทน
2. เป็นแหล่งเรียนรู้ด้านพลังงานทดแทน

ตัวชี้วัด

1. จำนวนโครงการที่สนับสนุนการสร้างแหล่งพลังงานทดแทน
2. จำนวนพื้นที่ที่ได้รับการส่งเสริมให้เป็นแหล่งเรียนรู้

กลยุทธ์

กลยุทธ์	ตัวชี้วัดระดับกลยุทธ์
1. ส่งเสริม สนับสนุน การผลิต การใช้พลังงานทดแทน	จำนวนโครงการที่ให้การสนับสนุนการผลิตการใช้พลังงานทดแทน
2. ส่งเสริมการให้ความรู้เรื่องพลังงานทดแทน	จำนวนโครงการที่ส่งเสริมการให้ความรู้เรื่องพลังงานทดแทน

ค่าเป้าหมาย

เป้าประสงค์ / ตัวชี้วัด	หน่วยนับ	ค่าเป้าหมาย					กลยุทธ์	ตัวชี้วัดระดับกลยุทธ์
		2566	2567	2568	2569	2570		
เป้าประสงค์ : เป็นแหล่งสร้างพลังงานทดแทน **ตัวชี้วัด** : จำนวนโครงการที่สนับสนุนการสร้างแหล่งพลังงานทดแทน	โครงการ	1	1	1	1	1	1. ส่งเสริม สนับสนุน การผลิต การใช้พลังงานทดแทน	จำนวนโครงการที่ให้การสนับสนุนการผลิตการใช้พลังงานทดแทน
เป้าประสงค์ : เป็นแหล่งเรียนรู้ด้านพลังงานทดแทน **ตัวชี้วัด** : จำนวนพื้นที่ที่ได้รับการส่งเสริมให้เป็นแหล่งเรียนรู้	โครงการ	1	1	1	1	1	2. ส่งเสริมการให้ความรู้เรื่องพลังงานทดแทน	จำนวนโครงการที่ส่งเสริมการให้ความรู้เรื่องพลังงานทดแทน

7.จุดยืนทางยุทธศาสตร์ (Positioning) ขององค์การบริหารส่วนจังหวัดชัยภูมิ

องค์การบริหารส่วนจังหวัดชัยภูมิ ให้ความสำคัญต่อการดำเนินการแก้ไขปัญหาความเดือดร้อน และพัฒนาคุณภาพชีวิตของประชาชนในพื้นที่จังหวัดชัยภูมิในด้านต่าง ๆ โดยเฉพาะการปรับปรุง ฟื้นฟู พัฒนาการจัดบริการสาธารณะ หรือโครงสร้างพื้นฐาน ซึ่งถือเป็นภารกิจหลักขององค์กรปกครองส่วนท้องถิ่น ตลอดจนการพัฒนาด้านการศึกษา ศาสนาวัฒนธรรม และการกีฬา อันเป็นรากฐานสำคัญต่อการพัฒนาคน พัฒนาประเทศ ให้มีคุณภาพสู่การพัฒนาที่ยั่งยืน ควบคู่กับการพัฒนาด้านสังคม เศรษฐกิจ สภาพแวดล้อมต่าง ๆ ที่เกี่ยวข้องโดยตรงกับชีวิตความเป็นอยู่ของประชาชน โดยยึดหลักการพัฒนาและส่งเสริมกระบวนการมีส่วนร่วมของประชาชนในการบริหารจัดการท้องถิ่น เป็นหน่วยสนับสนุนและบูรณาการร่วมกับทุกภาคส่วน ให้มีความสอดคล้องกับนโยบายรัฐบาล และแผนพัฒนาระดับต่าง ๆ รวมถึงการพิจารณา วิเคราะห์สภาพปัญหา ความต้องการของประชาชนและความพึงพอใจของประชาชนที่มีต่อการพัฒนา ดังนั้นจึงกำหนดจุดยืนทางยุทธศาสตร์ คือ **ศูนย์กลางการประสานแผนการพัฒนาท้องถิ่น ตอบสนองภารกิจการจัดบริการสาธารณะในภาพรวม เพื่อพัฒนาเมือง พัฒนาคน และพัฒนสังคมอย่างยั่งยืน**

8. ความเชื่อมโยงของยุทธศาสตร์

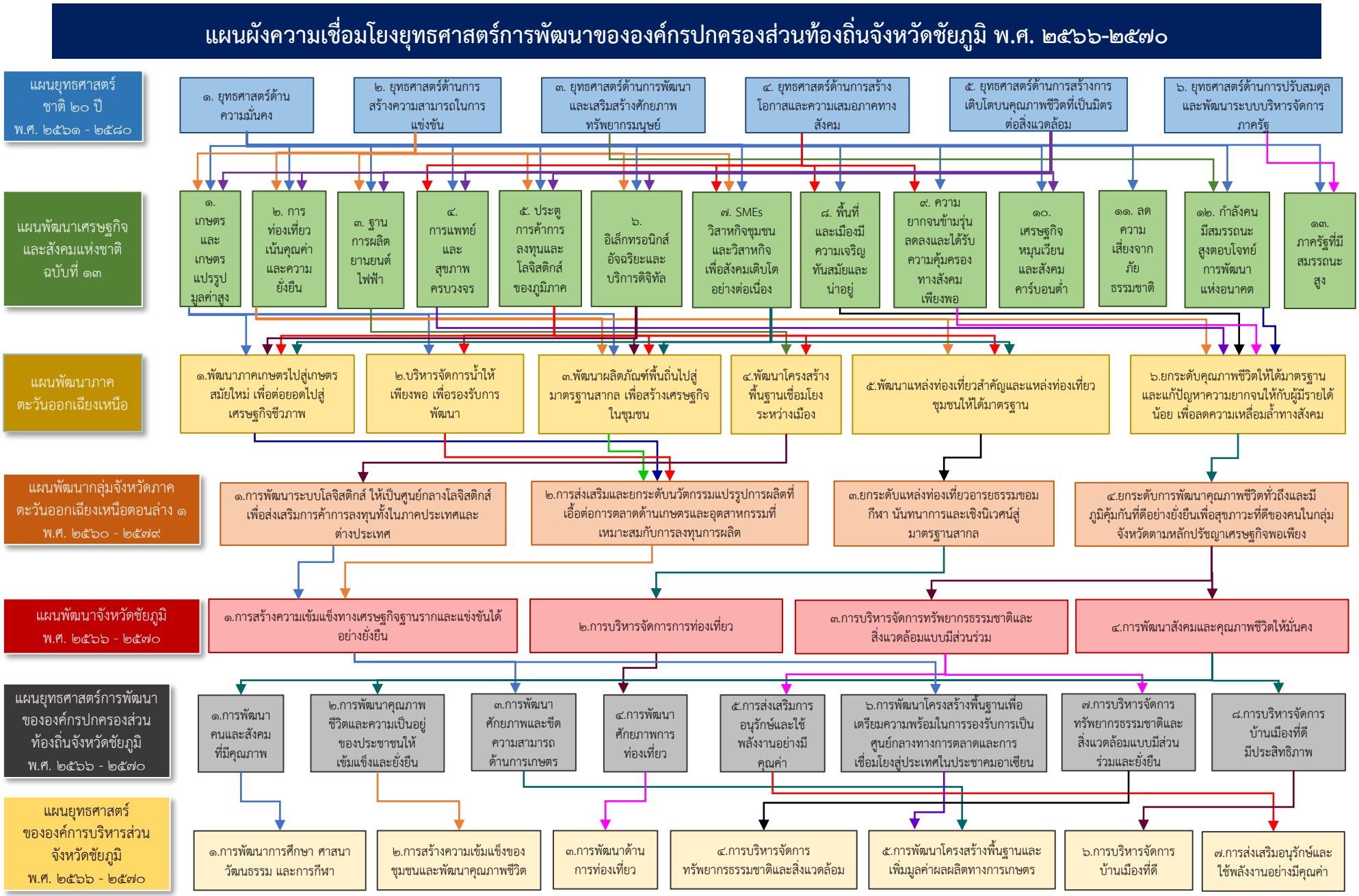

(3) การวิเคราะห์เพื่อการพัฒนาท้องถิ่น

3.1 การวิเคราะห์กรอบการจัดทำยุทธศาสตร์ขององค์กรปกครองส่วนท้องถิ่น

จากการรวบรวมข้อมูลประเด็นการพัฒนา ผลการพัฒนาที่ผ่านมา ศักยภาพการพัฒนาด้านเศรษฐกิจ สังคมและทรัพยากรธรรมชาติและสิ่งแวดล้อม แผนพัฒนาเศรษฐกิจและสังคมแห่งชาติ ฉบับที่ 13 ยุทธศาสตร์การพัฒนาภาค ความสอดคล้องกับวิสัยทัศน์ประเทศไทย นโยบาย Thailand 4.0 รวมทั้งนโยบายรัฐบาลปัจจุบัน ปัญหาความต้องการของประชาชน ข้อเสนอแนะ จากคณะกรรมการพัฒนาท้องถิ่นและประชาคมท้องถิ่นระดับจังหวัด หน่วยงานราชการ/รัฐวิสาหกิจที่เกี่ยวข้อง สามารถนำข้อมูลมาวิเคราะห์ศักยภาพโดยเครื่องมือ SWOT Analysis ประกอบด้วยการวิเคราะห์ศักยภาพด้านเศรษฐกิจ ด้านสังคม ด้านการศึกษา ด้านเทคโนโลยี ด้านทรัพยากรธรรมชาติและสิ่งแวดล้อม ได้ดังนี้

1. ปัจจัยภายใน (Internal Factors) พบว่าจุดแข็ง (S) หรือข้อได้เปรียบ และจุดอ่อน (W) หรือข้อเสียเปรียบที่สำคัญมีดังนี้

1.1 จุดแข็ง (Strength = S) ในภาพรวมของจังหวัดชัยภูมิ ประกอบด้วย

(1) มีพื้นที่ที่เหมาะสมในการทำการเกษตรประมาณ 3.4 ล้านไร่ สามารถเพาะปลูกพืชเศรษฐกิจหลายชนิด ได้แก่ ข้าว ข้าวโพด มันสำปะหลัง อ้อย พริก และพืชผักผลไม้อื่น ๆ มีอุตสาหกรรมการเกษตรรองรับ ทั้งนี้มีอัตราผลผลิตต่อไร่สูงเมื่อเทียบกับผลผลิตเฉลี่ยของประเทศ

(2) มีโรงงานอุตสาหกรรมการแปรรูปการเกษตรกระจายตัวอยู่ในทุกพื้นที่ ทำให้สินค้าทางการเกษตรมีมูลค่ามากขึ้น คิดเป็นร้อยละ 20 โรงงานในจังหวัดชัยภูมิที่สำคัญ ได้แก่ การทำผลิตภัณฑ์จากมันสำปะหลังเป็นหลัก จำนวน 81 โรงงาน โรงสีข้าว จำนวน 17 โรงงาน และอุตสาหกรรมการผลิตน้ำตาลทราย จำนวน 2 โรงงาน

(3) เป็นพื้นที่เหมาะสมต่อการพัฒนาแหล่งน้ำต้นทุนด้านการเกษตร แหล่งน้ำที่สำคัญของจังหวัดชัยภูมิ จังหวัดชัยภูมิเป็นแหล่งต้นน้ำหลายแห่ง ประมาณ 6 แห่ง ได้แก่ ต้นน้ำชี ลำน้ำพรม ลำห้วยชีลอง ลำปะทาว ลำคันฉู บึงละหาน ซึ่งบึงละหาน อำเภอ จัตุรัส เป็นบึงน้ำจืดขนาดใหญ่เป็นอันดับ 3 ของประเทศ สามารถใช้ประโยชน์จากน้ำเพื่อการเกษตรได้มากขึ้น

(4) ลักษณะภูมิประเทศของจังหวัดมีความเหมาะสมสามารถเชื่อมโยงการคมนาคมขนส่งกับภาคเหนือตอนล่าง ภาคกลาง และภาคตะวันออกเฉียงเหนือโดยรอบ และมีเส้นทางคมนาคมขนส่งเชื่อมโยงสู่อาเซียน

(5) มีทรัพยากรป่าไม้และสัตว์ป่า และมีพื้นที่ป่าเป็นจำนวนมากซึ่งเป็นอันดับสองของภาคตะวันออกเฉียงเหนือโดยมีพื้นที่ป่าสงวนแห่งชาติ 11 แห่ง อุทยานแห่งชาติ 4 แห่ง เขตรักษาพันธุ์สัตว์ป่า 2 แห่ง สวนรุกขชาติ 2 แห่ง และเขตห้ามล่าสัตว์ 1 แห่ง

(6) มีโครงการส่งเสริมสนับสนุนร่วมมือกับส่วนราชการองค์กรปกครองส่วนท้องถิ่น ภาคเอกชนในการพัฒนา ฟื้นฟูและอนุรักษ์ธรรมชาติสิ่งแวดล้อม แหลงน้ำ ลุ่มน้ำ ลำคลอง และป่าไมที่มีความอุดมสมบูรณ

(7) มีการปลูกป่าและฟนฟูทรัพยากรป่าไม้ รวมทั้งบูรณาการบริหารจัดการดิน น้ำ ขยะ และมลภาวะในเขตพื้นที่

(8) มีแหล่งท่องเที่ยวที่มีศักยภาพทางด้านการท่องเที่ยวจำนวนมากประกอบด้วยแหล่งท่องเที่ยวทางธรรมชาติ 28 แห่ง แหล่งท่องเที่ยวทางประวัติศาสตร์ โบราณวัตถุและโบราณสถาน 12 แห่ง และแหล่งท่องเที่ยวทางวัฒนธรรม 6 แห่ง ซึ่งมีสภาพสวยงามเป็นธรรมชาติ

(9) จังหวัดมีแหล่งแร่ที่มีมูลค่าทางเศรษฐกิจ คือแร่โปแตชที่คุ้มค่า ต่อการทำเหมืองแร่และอุตสาหกรรมต่อเนื่อง ซึ่งมีรายงานผลการศึกษาเรียบร้อย

(10) จังหวัดมีสถานที่ออกกำลังกายที่เพียงพอหลายแห่ง เช่นสนามกีฬากลางจังหวัด สนามกีฬาพละศึกษา สนามกีฬาเทศบาล ศูนย์เยาวชนเทศบาลเมืองชัยภูมิ สวนสาธารณะหนองปลาเฒ่า สวนสาธารณะหนองหลอด เป็นต้น สามารถรองรับการจัดการแข่งขันกีฬาได้ทุกประเภทและเป็นสถานที่พักผ่อนและออกกำลังกายของประชาชน การจัดงานและกิจกรรมการกุศลต่าง ๆ

(11) มีแหล่งผลิตพลังงานทดแทน จำนวนมาก เช่น กังหันลม โซล่าเซลล์

(12) มีศักยภาพด้านพลังงานทดแทน เช่น พลังงานจากลม น้ำ ชีวมวล ชีวภาพ เอทานอล (จังหวัดมีกำลังการผลิตเอทานอล 5 แสนลิตร/วัน) จากข้อมูลการใช้พลังงานในจังหวัดชัยภูมิ พบว่า จังหวัดมีศักยภาพการผลิตอยู่ที่ 95% โดยอีก 5% จะเป็นพลังงานทดแทน

(13) ผู้บริหารให้ความสำคัญในการแก้ไขปัญหายาเสพติดที่เป็นปัญหาสำคัญระดับชาติ โดยการส่งเสริมสนับสนุนโครงการป้องกันและแก้ไขปัญหายาเสพติด ทั้งในสถานศึกษา สถานีตำรวจ และหน่วยงานราชการอื่น

(14) มีการกำหนดแนวทางในการดำเนินงานตามยุทธศาสตรขององค์การบริหารส่วนจังหวัดชัยภูมิชัดเจน ตอเนื่อง และเปนรูปธรรม

(15) มีเส้นทางคมนาคมสามารถรองรับการขยายตัวของการลงทุนทางเศรษฐกิจ

(16) องค์การบริหารส่วนจังหวัดชัยภูมิมีตัวแทนที่เป็นสมาชิกสภาองค์การบริหารส่วนจังหวัดมีความใกลชิดกับประชาชน ทำให้รูปญหาในพื้นที่และสามารถแก้ไขปัญหาได้ตามความต้องการของประชาชน

(17) มีแผนการพัฒนาท้องถิ่นที่สอดคลองกับแนวนโยบาย ระดับชาติ

1.2 จุดอ่อน (Weakness = W) ในภาพรวมของจังหวัดชัยภูมิ ประกอบด้วย

(1) แหล่งกักเก็บน้ำต้นทุนและระบบชลประทานไม่เพียงพอต่อความต้องการของเกษตรกรและไม่ทั่วถึง โดยเฉพาะเขื่อนขนาดใหญ่ พื้นที่ที่อยู่ในระบบชลประทาน ประมาณ 148,252 ไร่ คิดเป็นร้อยละ 4.36 ของพื้นที่เกษตรกรรม

(2) สินค้าทางการเกษตรไม่มีตลาดรองรับเพียงพอ และไม่มีคุณภาพ ที่สามารถแข่งขันได้

(3) ขาดการพัฒนาความรู้ด้านเทคโนโลยี การตลาด การบริหารจัดการของผู้ประกอบการหัตถกรรมพื้นบ้าน และสินค้าพื้นเมือง

(4) แหล่งท่องเที่ยวบางแห่งขาดการบริหารจัดการและการมีส่วนร่วมจากภาครัฐ ชุมชนและท้องถิ่น ในด้านเส้นทางคมนาคมเชื่อมโยงแหล่งท่องเที่ยวต่าง ๆ ระบบสาธารณูปโภค ตลอดจน การประชาสัมพันธ์การท่องเที่ยวที่ยังไม่มีการบูรณาการที่ชัดเจน

(5) ระบบโครงสร้างพื้นฐาน สาธารณูปโภคและสาธารณูปการยังไม่ได้มาตรฐานและไม่เพียงพอ ไฟฟ้าและประปายังไม่ทั่วถึงทุกหมู่บ้าน

(6) ขาดบุคลากรผู้เชี่ยวชาญที่มีความรู้ ความสามารถเฉพาะด้าน เช่น นักวิจัย และบุคลากรทางการศึกษาที่มีความรู้เฉพาะด้าน

(7) การประสานงาน การอำนวยการความรวมมือจากภาครัฐและเอกชน ประชาชนไมทั่วถึง และระบบฐานขอมูลไมเพียงพอ

(8) ความซ้ำซ้อนของภารกิจ อำนาจหนาที่และ บทบาทที่ดำเนินการตอกลุมเปาหมาย

(9) มีองคกรที่มีภารกิจที่คลายคลึงกัน เชน พมจ. อาจเปนการซ้ำซ้อน เชน งานคนพิการ

(10) ไม่มีการพัฒนาหรือสรางแหลงท่องเที่ยวแหงใหม่

(11) ประชาชนขาดจิตสำนึกในการปองกันและแกไขปญหามลพิษ มลภาวะ ขยะมูลฝอยจนกอใหเกิดปญหาสิ่งแวดลอมของชุมชนทองถิ่น

(12) การประชาสัมพันธรณรงคและให่ความรูแก ประชาชนดานการอนุรักษทรัพยากรธรรมชาติมีไมตอเนื่อง

(13) ประชาชนยังไมมีความรู่ความเข่าใจในการรักษา การใช่ทรัพยากรธรรมชาติและสิ่งแวดล่อมเทาที่ควร มีการใช่ทรัพยากรธรรมชาติและสิ่งแวดล่อมไมเหมาะสมทำให่เกิดผลกระทบตอสภาพแวดลอมภาวะโลกรอน และสุขภาพของประชาชน

(14) กิจกรรมการอนุรักษดานตาง ๆ ไมครอบคลุมไมหลากหลายไมตอเนื่อง

(15) ลักษณะงานซ้ำซอนกับองคกรปกครองสวนทองถิ่น (ทม. ทต. อบต. ในพื้นที่จังหวัด)

(16) มีหนวยงานอื่นขอรับการสนับสนุนงบประมาณจำนวนมาก และโครงการที่ขอรับการสนับสนุนสวนมากไมใช่อำนาจหน่าที่ของ อบจ. ทำให อบจ.ไมสามารถแกไขปญหาความต่องการของประชาชนในพื้นที่ได้

(17) ขาดการบูรณาการกับหนวยงานที่เกี่ยวของอื่นๆ ในพื้นที่ทำให่เกิดความซ้ำซอนของงาน

2. ปัจจัยภายนอก (External Factors) พบว่าโอกาส (Opportunities) หรือข้อได้เปรียบของจังหวัดที่ส่งผลต่อการพัฒนา และข้อจำกัด/อุปสรรค (Threats) หรือสภาพแวดล้อมที่เป็นปัญหาต่อการพัฒนาจังหวัดสรุปดังนี้

2.1 โอกาส (O) ในภาพรวมของจังหวัดชัยภูมิ ประกอบด้วย

(1) พระราชบัญญัติการศึกษาแห่งชาติ พ.ศ.2542 สนับสนุนให้มีการจัดการศึกษาที่สอดคล้องกับความต้องการของประชาชนในท้องถิ่นอย่างเท่าเทียมกัน

(2) การเปิดประชาคมอาเซียนทำให่เกิดการสร้างความร่วมมือ แลกเปลี่ยนความรูด้านเทคโนโลยีและบุคลากรดานการศึกษา

(3) เทคโนโลยีมีความเจริญก่าวหน่าสูง ทำให่เกิดโอกาสในการพัฒนารูปแบบการเรียนการสอนทางไกล สามารถนำระบบอิเล็กทรอนิกสมาใชในการใหบริการทางการศึกษาได้อยางหลากหลาย

(4) มีเครือขายภาคีภาคประชาสังคมที่เขมแข็ง หลากหลาย และเกิดกลไกการมีสวนร่วม

บูรณาการและสรางสรรค์ภูมิปญญาทองถิ่นเพื่อการพัฒนาตามแนวทางปรัชญาเศรษฐกิจพอเพียง

(5) นโยบายรัฐบาลส่งเสริมการท่องเที่ยวของรัฐบาลโดยให้นักท่องเที่ยวต่างชาติเข้ามาเที่ยวในประเทศไทยเพิ่มมากขึ้น

(6) เกิดกระแสทางสังคม และการรณรงคทางสื่อตาง ๆ ในการอนุรักษ์ทรัพยากรธรรมชาติและสิ่งแวดลอมทำให้ประชาชนมีความตื่นตัว และใหความสำคัญในการปองกัน รักษาสิ่งแวดล่อมเพิ่มมากขึ้น

(7) การรณรงคเรื่องภาวะโลกรอนลดใชพลังงานและทำใหเกิดการใชพลังงานทดแทนมากขึ้น เชน ใชวัตถุอินทรียเพื่อการเกษตร

(8) ในปัจจุบันได้มีการกระจายอำนาจสู่องค์กรปกครองส่วนท้องถิ่น ซึ่งได้ให้อำนาจหน้าที่เกี่ยวกับบริการสาธารณะแก่องค์การบริหารส่วนจังหวัดมากขึ้น

(9) ภาครัฐใหความสำคัญกับการขยายและพัฒนาโครงสรางพื้นฐาน

(10) จังหวัดชัยภูมิ มีโรงงานอุตสาหกรรม มีกิจการตาง ๆ มากมาย กิจการทองเที่ยว และประเภทต่างๆ ซึ่งสงผลใหจังหวัดมีอัตราการขยายตัวทางเศรษฐกิจในทางที่ดี

(11) มีการบูรณาการกับหนวยงานทั้งของภาครัฐและเอกชน

(12) นโยบายของรัฐบาลมีการส่งเสริมดานการพัฒนาดานการขนสง และโลจิสติกส

(13) นโยบายรัฐบาลรัฐบาลสนับสนุนให้องค์กรปกครองส่วนท้องถิ่นมีบทบาทในการจัดบริการสาธารณะของท้องถิ่นมากขึ้น

(14) ความกาวหนาของเทคโนโลยี และการสื่อสารได้พัฒนาไปอย่างรวดเร็ว สามารถนำมาใชในการเผยแพรขอมูลขาวสาร

(15) การประกาศพระราชกฤษฎีกาวาด้วยหลักการบริหารจัดการบ่านเมืองที่ดี พ.ศ. ๒๕๔๖ มีเปาหมายมุ่งมั่นใหสวนราชการดำเนินการใหเกิดประโยชนสุขของประชาชน

(16) การปฏิรูประบบราชการไทยตามยุทธศาสตรการพัฒนา ระบบราชการนำไปสู่การให บริการประชาชนได้อย่างมีประสิทธิภาพขององคกร

(17) กระแสสังคม รัฐธรรมนูญและแผนชาติ ฯ เปดโอกาสใหประชาชนมีสวนร่วม

(18) กรมสงเสริมการปกครองท่องถิ่นมีการกำหนดมาตรฐานในการปฏิบัติงานเพื่อให อปท. ปฏิบัติไปในทิศทางเดียวกัน

(19) กระแสสังคมโลกให้ความสำคัญต่อการดูแลสุขภาพ ประกอบกับโครงสร้างประชากรสัดส่วนผู้สูงอายุเพิ่มขึ้น ทำให้ความต้องการสินค้าและบริการด้านสุขภาพสูงขึ้น เช่น อาหารมาตรฐานอินทรีย์ พืชสมุนไพร

(20) โครงการศึกษาความเหมาะสมของการก่อสร้างทางรถไฟ จากการประชุมภาคเอกชนในจังหวัดชัยภูมิ มีมติเห็นด้วยกับเส้นทางที่ 1 คือ โครงการก่อสร้างทางรถไฟ สายจัตุรัส-ชัยภูมิ-หนองบัวลำภู-เลย ที่ผ่าน 4 จังหวัด อีกทั้งเส้นทางดังกล่าวมีสภาพเป็นที่ราบ ไม่มีพื้นที่อุทยาน

2.2 ข้อจำกัด/อุปสรรค (T) ในภาพรวมของจังหวัดชัยภูมิ ประกอบด้วย

(1) อำนาจหนาที่ตามแผนกระจายอำนาจฯ ยังไม่มีความชัดเจนในภารกิจ

(2) ชุมชนมีการแพรกระจายของสารเสพติด ความเจริญของเทคโนโลยีสงผลให่นักเรียนบางสวนเปนกลุมเสี่ยงและมีพฤติกรรมที่ไม่พึงประสงค

(3) เสนทางคมนาคมที่เปนโครงขายเชื่อมโยงและเขาถึงแหล่งท่องเที่ยวยังไม่เพียงพอและทั่วถึง

(4) ประสบปัญหาภัยธรรมชาติตามฤดูกาลซ้ำซาก เช่น ภัยแล้ง น้ำท่วม และเกิดปัญหาด้านสิ่งแวดล้อม ตลอดจนความเสื่อมโทรมของทรัพยากรธรรมชาติ

(5) ข้อจำกัดด้านกฎหมาย และการแก้ไขกฎหมายบ่อยครั้งทำให้แนวทางการปฏิบัติราชการบทบาทไม่ชัดเจน

(6) ระบบ Logistics ยังไมมีความพรอมทันตอเวลา ปจจุบันเสนทางหลักในเขตเมืองคับแคบการจราจรแออัดไมสะดวกในชั่วโมงเรงดวนและชวงเทศกาลทองเที่ยว

(7) มีเขตพื้นที่รับผิดชอบทั้งจังหวัด งบประมาณในการพัฒนาจึงกระจายทุกพื้นที่ทำให้ไม่สามารถดำเนินการแก้ไขปัญหาได้ครบถ้วนตามความต้องการของประชาชน

(8) ผลกระทบหลังการแพร่ระบาดของโรคติดเชื้อไวรัสโคโรนา 2019 (COVID-19)

3.2 การประเมินสถานการณ์สภาพแวดล้อมภายนอกที่เกี่ยวข้อง

เป็นการประเมินสภาพแวดล้อมภายนอกที่เกี่ยวข้องซึ่งเป็นปัจจัยที่ส่งผลต่อการพัฒนาขององค์กรปกครองส่วนท้องถิ่น แต่องค์กรปกครองส่วนท้องถิ่นไม่สามารถควบคุมได้ มีดังนี้

1. สภาพภูมิอากาศของโลกและของประเทศไทยมีแนวโน้มที่จะนำไปสู่ความแห้งแล้งและน้ำท่วมมากขึ้น อันเป็นผลมาจากภาวะโลกร้อน การตัดไม้ทำลายป่า การทำลายธรรมชาติและการพัฒนาบ้านเมืองของประเทศต่าง ๆ

2. ความสามารถในการแข่งขันของประเทศเพื่อนบ้านและคู่ค้าเพิ่มมากขึ้น

3. จังหวัดชัยภูมิมีแนวโน้มที่จะประสบปัญหาการแข่งขันในทุกด้านจากจังหวัดนครราชสีมา และจังหวัดขอนแก่นในการดึงดูดทุนและทรัพยากรไปจากจังหวัดมากยิ่งขึ้น จังหวัดชัยภูมิต้องปรับเปลี่ยนยุทธศาสตร์การพัฒนาด้านที่มีศักยภาพสูงมาพัฒนาให้แตกต่างจากสองจังหวัดนี้จึงจะทำให้สามารถส่งเสริมเศรษฐกิจของจังหวัดให้สูงขึ้นได้

4. ราคาสินค้าเกษตรมีความผันผวนตามราคาตลาดโลก และมีการแข่งขันกับประเทศอื่นทั้งด้านราคาและคุณภาพ ในขณะที่ต้นทุนการผลิตทางเกษตรกรของจังหวัดสูง ซึ่งจะส่งผลปัญหาด้านการตลาด

5. ประเทศไทยในภูมิประเทศเอเชีย เช่น จีน เวียดนาม ฟิลิปปินส์ เป็นคู่แข่งขันทางการค้าสินค้าเกษตรและอุตสาหกรรมของไทยและของจังหวัด ทำให้การแข่งขันสูงซึ่งจะเป็นอุปสรรคต่อการผลิตของไทยที่จะต้องปรับตัวในการลดต้นทุนการผลิต และเพิ่มผลผลิตให้สูงขึ้น

6. โครงสร้างประชากรเข้าสู่สังคมผู้สูงอายุอย่างสมบูรณ์ วัยเด็กและวัยทำงานลดลง ประชากรทุกช่วงวัยมีปัญหาเชิงคุณภาพ

7. ความเหลื่อมล้ำในมิติต่าง ๆ ส่งผลต่อการสร้างความสามัคคีในสังคมและเป็นข้อจำกัดต่อการยกระดับศักยภาพทุนมนุษย์

8. เศรษกิจไทยได้รับความท้าทายจากการเป็นสังคมผู้สูงอายุ และการแข่งขัน จากประเทศเพื่อนบ้าน

9. ข้อจำกัดด้านทรัพยากร และแรงงาน ส่งผลต่อต้นทุนการผลิต และความเป็นอยู่ของประชาชน

10. ความอ่อนแอของการบริหารราชการแผ่นดิน จำเป็นต้องปฏิรูประบบราชการ และการเมืองหรือให้เกิดการบริหารที่ดี

ส่วนที่ 3

การนำแผนพัฒนาท้องถิ่น
ไปสู่การปฏิบัติ

ส่วนที่ 3 การนำแผนพัฒนาท้องถิ่นไปสู่การปฏิบัติ

1. ยุทธศาสตร์การพัฒนาและแผนงาน

ที่	ยุทธศาสตร์	ด้าน	แผนงาน	หน่วยงานรับผิดชอบ	หน่วยงานสนับสนุน
1	การพัฒนาการศึกษาศาสนา วัฒนธรรม และการกีฬา	บริการชุมชนและสังคม	- การศึกษา - การศาสนา วัฒนธรรม และนันทนาการ	กองการศึกษาฯ	
2	กาสร้างความเข้มแข็งของชุมชน และพัฒนาคุณภาพชีวิต	บริการชุมชนและสังคม	- สาธารณสุข - เคหะและชุมชน - สร้างความเข้มแข็งของชุมชน	กองสาธารณสุข กองช่าง กองสวัสดิการสังคม	อบต.สามสวน
3	การพัฒนาการท่องเที่ยว	บริการชุมชนและสังคม	- การศาสนา วัฒนธรรม และนันทนาการ	สำนักปลัดฯ	
4	การบริหารจัดการทรัพยากร ธรรมชาติและสิ่งแวดล้อม	บริการชุมชนและสังคม	- เคหะและชุมชน	กองสาธารณสุข	
5	การพัฒนาโครงสร้างพื้นฐาน และเพิ่มมูลค่าผลผลิตทางการเกษตร	การเศรษฐกิจ	- อุตสาหกรรมและการโยธา	กองช่าง	อบต.ทุ่งลุยลาย อบต.โนนคูณ ทต.คอนสาร ทต.ห้วยยาง อบต.ดงกลาง อบต.ตาเนิน อบต.หนองฉิม อบต.รังงาม อบต.หนองบัวโคก ทต.จัตุรัส อบต.บ้านกอก อบต.หนองโดน

ส่วนที่ 3 การนำแผนพัฒนาท้องถิ่นไปสู่การปฏิบัติ

1. ยุทธศาสตร์การพัฒนาและแผนงาน

ที่	ยุทธศาสตร์	ด้าน	แผนงาน	หน่วยงานรับผิดชอบ	หน่วยงานสนับสนุน
					อบต.ส้มป่อย อบต.ศรีสำราญ อบต.ยางหวาย อบต.บ้านโสก อบต.ช่องสามหมอ อบต.คอนสวรรค์ อบต.แหลมทอง อบต.บ้านเจียง อบต.เจาทอง อบต.หนองคอนไทย อบต.กวางโจน ทต.บ้านเพชรภูเขียว อบต.ธาตุทอง อบต.โคกสะอาด ทต.เกษตรสมบูรณ์ อบต.กุดเลาะ ทต.บ้านเดื่อ อบต.หนองโพนงาม อบต.บุ่งคล้า อบต.ลาดใหญ่ อบต.ท่าหินโงม อบต.นาฝาย ทต.ตลาดแร้ง ทต.บ้านเขว้า อบต.ภูแลนคา อบต.นายางกลัก อบต.บ้านไร่

ส่วนที่ 3 การนำแผนพัฒนาท้องถิ่นไปสู่การปฏิบัติ

1. ยุทธศาสตร์การพัฒนาและแผนงาน

ที่	ยุทธศาสตร์	ด้าน	แผนงาน	หน่วยงานรับผิดชอบ	หน่วยงานสนับสนุน
					อบต.โป่งนก อบต.โสกปลาดุก ทต.หนองบัวระเหว อบต.ห้วยแย้ อบต.ซับใหญ่ อบต.ตะโกทอง อบต.ท่ากูบ อบต.ท่าใหญ่ อบต.กุดชุมแสง อบต.วังชมภู ทต.หลวงศิริ ทต.บ้านเต่า อบต.หนองคู ทต.บ้านแท่น
			- การเกษตร	กองช่าง	อบต.เจาทอง อบต.โนนกอก
6	การบริหารจัดการบ้านเมืองที่ดี	บริหารทั่วไป	บริหารงานทั่วไป	กองยุทธศาสตร์ฯ สำนักปลัดฯ สำนักงานเลขานุการฯ	
7	การส่งเสริมการอนุรักษ์และใช้พลังงานอย่างมีคุณค่า	บริการชุมชนและสังคม	สร้างความเข้มแข็งของชุมชน	กองสวัสดิการสังคม	
รวม	**7 ยุทธศาสตร์**	**3 ด้าน**	**8 แผนงาน**	**7 ส่วนราชการ**	**56 หน่วยงาน**

ผ.01

ผ 01

บัญชีสรุปโครงการพัฒนา

แผนพัฒนาท้องถิ่น (พ.ศ. 2566-2570)

องค์การบริหารส่วนจังหวัดชัยภูมิ

ยุทธศาสตร์	ปี 2566		ปี 2567		ปี 2568		ปี 2569		ปี 2570		รวม 5 ปี	
	จำนวนโครงการ	งบประมาณ	จำนวนโครงการ	งบประมาณ	จำนวนโครงการ	งบประมาณ	จำนวนโครงการ	งบประมาณ	จำนวนโครงการ	งบประมาณ	จำนวนโครงการ	งบประมาณ
1. ยุทธศาสตร์ การพัฒนาการศึกษา ศาสนา วัฒนธรรมและการกีฬา												
1.3 แผนงานการศึกษา	62	141,155,000	61	149,103,700	60	148,603,700	60	148,603,700	60	148,603,700	303	736,069,800
1.8 แผนงาน การศาสนา วัฒนธรรม และนันทนาการ	12	738,750	12	738,750	12	738,750	12	738,750	12	738,750	60	3,693,750
1.9 แผนงานอุตสาหกรรม และการโยธา	25	95,331,000									25	95,331,000
รวม	**99**	**237,224,750**	**73**	**149,842,450**	**72**	**149,342,450**	**72**	**149,342,450**	**72**	**149,342,450**	**388**	**835,094,550**
2. ยุทธศาสตร์ การสร้างความเข้มแข็งของชุมชนและพัฒนาคุณภาพชีวิต												
2.4 แผนงานสาธารณสุข	22	18,455,924	22	18,455,924	22	18,455,924	22	18,455,924	22	18,455,924	110	92,279,620
2.6 แผนงานเคหะและชุมชน	1	1,763,000							1	6,000,000	2	7,763,000
2.7 แผนงานสร้างความเข้มแข็งของชุมชน	28	33,620,000	28	33,620,000	28	33,620,000	28	33,620,000	28	33,620,000	140	168,100,000
รวม	**51**	**53,838,924**	**50**	**52,075,924**	**50**	**52,075,924**	**50**	**52,075,924**	**51**	**58,075,924**	**252**	**268,142,620**
ยุทธศาสตร์ที่ 3 การพัฒนาการท่องเที่ยว												
3.8 แผนงานการศาสนา วัฒนธรรม และนันทนาการ	5	6,300,000	5	3,350,000	5	8,400,000	4	2,750,000	4	3,000,000	23	23,800,000
รวม	**5**	**6,300,000**	**5**	**3,350,000**	**5**	**8,400,000**	**4**	**2,750,000**	**4**	**3,000,000**	**23**	**23,800,000**
ยุทธศาสตร์ที่ 4 การบริหารจัดการทรัพยากรธรรมชาติและสิ่งแวดล้อม												
4.6 แผนงานเคหะและชุมชน	1	500,000	1	500,000	1	500,000	1	500,000	1	500,000	5	2,500,000
รวม	**1**	**500,000**	**1**	**500,000**	**1**	**500,000**	**1**	**500,000**	**1**	**500,000**	**5**	**2,500,000**

ผ 01

บัญชีสรุปโครงการพัฒนา

แผนพัฒนาท้องถิ่น (พ.ศ. 2566-2570)

องค์การบริหารส่วนจังหวัดชัยภูมิ

ยุทธศาสตร์	ปี 2566		ปี 2567		ปี 2568		ปี 2569		ปี 2570		รวม 5 ปี	
	จำนวนโครงการ	งบประมาณ	จำนวนโครงการ	งบประมาณ	จำนวนโครงการ	งบประมาณ	จำนวนโครงการ	งบประมาณ	จำนวนโครงการ	งบประมาณ	จำนวนโครงการ	งบประมาณ
5. ยุทธศาสตร์ การพัฒนาโครงสร้างพื้นฐานและเพิ่มมูลค่าผลผลิตทางการเกษตร												
5.9 แผนงานอุตสาหกรรม และการโยธา	57	496,875,738	38	275,723,000	34	248,855,000	23	183,444,800	22	199,326,270	174	1,404,224,808
5.10 แผนงานการเกษตร	22	128,145,000	1	4,273,000			1	2,028,000			24	134,446,000
รวม	**79**	**625,020,738**	**39**	**279,996,000**	**34**	**248,855,000**	**24**	**185,472,800**	**22**	**199,326,270**	**198**	**1,538,670,808**
ยุทธศาสตร์ที่ 6 การบริหารจัดการบ้านเมืองที่ดี												
6.1 แผนงานบริหารงานทั่วไป	16	13,581,000	16	13,581,000	16	13,581,000	16	13,581,000	16	13,581,000	80	67,905,000
รวม	**16**	**13,581,000**	**16**	**13,581,000**	**16**	**13,581,000**	**16**	**13,581,000**	**16**	**13,581,000**	**80**	**67,905,000**
7. ยุทธศาสตร์การส่งเสริมการอนุรักษ์และการใช้พลังงานอย่างมีคุณค่า												
7.7 แผนงานสร้างความเข้มแข็งชุมชน	1	1,000,000	1	1,000,000	1	1,000,000	1	1,000,000	1	1,000,000	5	5,000,000
รวม	**1**	**1,000,000**	**1**	**1,000,000**	**1**	**1,000,000**	**1**	**1,000,000**	**1**	**1,000,000**	**5**	**5,000,000**
รวมทั้งสิ้น	**252**	**937,465,412**	**185**	**500,345,374**	**179**	**473,754,374**	**168**	**404,722,174**	**167**	**424,825,644**	**951**	**2,741,112,978**

ผ.02

ยุทธศาสตร์ที่ 1
การพัฒนาการศึกษา ศาสนา
วัฒนธรรมและการกีฬา

ผ 02

รายละเอียดโครงการพัฒนา

แผนพัฒนาท้องถิ่น (พ.ศ.2566 - 2570)

องค์การบริหารส่วนจังหวัดชัยภูมิ

ก. ยุทธศาสตร์จังหวัดที่ 4 การพัฒนาสังคมและคุณภาพชีวิตให้มั่นคง

ข. ยุทธศาสตร์การพัฒนาขององค์กรปกครองส่วนท้องถิ่นในเขตจังหวัด ยุทธศาสตร์ที่ 1 การพัฒนาคนและสังคมที่มีคุณภาพ

1. ยุทธศาสตร์ การพัฒนาการศึกษา ศาสนา วัฒนธรรมและการกีฬา

1.3 แผนงานการศึกษา

ที่	โครงการ	วัตถุประสงค์	เป้าหมาย (ผลผลิตของโครงการ)	งบประมาณ 2566 (บาท)	2567 (บาท)	2568 (บาท)	2569 (บาท)	2570 (บาท)	ตัวชี้วัด (KPI)	ผลที่คาดว่าจะได้รับ	หน่วยงานรับผิดชอบหลัก
1	โครงการพัฒนาการจัดการศึกษาโดยใช้โรงเรียนเป็นฐานในการพัฒนาท้องถิ่น (SBMLD)	1.เพื่อพัฒนาและส่งเสริมการจัด กิจกรรมการเรียนการสอนกลุ่มสาระการเรียนรู้ทั้ง 5 กลุ่มสาระ ดังนี้ 1.1กลุ่มสาระการเรียนรู้ภาษาต่างประเทศ (ภาษาอังกฤษ/ภาษาจีน) 1.2กลุ่มสาระการเรียนรู้สุขศึกษาและพลศึกษา (ฟุตบอล/วอลเล่ย์บอล) 1.3กลุ่มการเรียนการสอนกลุ่มสาระการเรียนรู้วิทยาศาสตร์และเทคโนโลยี(คอมพิวเตอร์) 1.4กลุ่มสาระการเรียนรู้ศิลปะ (กีต้าร์)	<u>เป้าหมายเชิงปริมาณ</u> โรงเรียนในสังกัดองค์การบริหารส่วนจังหวัดชัยภูมิได้รับการพัฒนาและส่งเสริมการจัดการศึกษา จำนวน 26 โรงเรียน <u>เป้าหมายเชิงคุณภาพ</u> โรงเรียนในสังกัดองค์การบริหารส่วนจังหวัดชัยภูมิสามารถบริหารและจัดการศึกษาโดยใช้โรงเรียนเป็นฐานได้อย่างคล่องตัวและมีประสิทธิภาพ	19,500,000	19,500,000	19,500,000	19,500,000	19,500,000	โรงเรียนในสังกัดองค์การบริหารส่วนจังหวัดชัยภูมิได้รับการพัฒนาและส่งเสริมการจัดการศึกษา จำนวน 26 แห่ง	1.นักเรียนได้รับการพัฒนาและส่งเสริมการจัดกิจกรรมการเรียนการสอน 2.โรงเรียนมีความคล่องตัวในการบริหารจัดการด้านงบประมาณและด้านบริหารงานทั่วไป 3.นักเรียนมีผลสัมฤทธิ์ทางการเรียนที่ดีเป็นเลิศตามศักยภาพของแต่ละคนจนสามารถนำไปประกอบอาชีพได้ 4.เด็กเยาวชนและประชาชนได้เรียนรู้ตามความต้องการและตามศักยภาพของแต่ละบุคคล	กองการศึกษาฯ

ผ 02

รายละเอียดโครงการพัฒนา

แผนพัฒนาท้องถิ่น (พ.ศ.2566 - 2570)

องค์การบริหารส่วนจังหวัดชัยภูมิ

ก. ยุทธศาสตร์จังหวัดที่ 4 การพัฒนาสังคมและคุณภาพชีวิตให้มั่นคง

ข. ยุทธศาสตร์การพัฒนาขององค์กรปกครองส่วนท้องถิ่นในเขตจังหวัด ยุทธศาสตร์ที่ 1 การพัฒนาคนและสังคมที่มีคุณภาพ

1. ยุทธศาสตร์ การพัฒนาการศึกษา ศาสนา วัฒนธรรมและการกีฬา

1.3 แผนงานการศึกษา

ที่	โครงการ	วัตถุประสงค์	เป้าหมาย (ผลผลิตของโครงการ)	งบประมาณ					ตัวชี้วัด (KPI)	ผลที่คาดว่าจะได้รับ	หน่วยงานรับผิดชอบหลัก
				2566 (บาท)	2567 (บาท)	2568 (บาท)	2569 (บาท)	2570 (บาท)			
		1.5กลุ่มสาระการเรียนรู้การงานอาชีพ (อาหารไทย/งานประดิษฐ์) 2.เพื่อส่งเสริมการศึกษาในระบบ 3.เพื่อส่งเสริมการจัดการศึกษานอกระบบโดยโรงเรียนจัดการฝึกอบรมมาให้ความรู้ตามความต้องการของเด็ก เยาวชนและประชาชน 4.เพื่อส่งเสริมการจัดการศึกษาตามอัธยาศัยโดยโรงเรียนจัดหาแหล่งเรียนรู้ที่หลากหลายตามความต้องการของเด็ก เยาวชนและประชาชนในท้องถิ่น									

ผ 02

รายละเอียดโครงการพัฒนา

แผนพัฒนาท้องถิ่น (พ.ศ.2566 - 2570)

องค์การบริหารส่วนจังหวัดชัยภูมิ

ก. ยุทธศาสตร์จังหวัดที่ 4 การพัฒนาสังคมและคุณภาพชีวิตให้มั่นคง

ข. ยุทธศาสตร์การพัฒนาขององค์กรปกครองส่วนท้องถิ่นในเขตจังหวัด ยุทธศาสตร์ที่ 1 การพัฒนาคนและสังคมที่มีคุณภาพ

1. ยุทธศาสตร์ การพัฒนาการศึกษา ศาสนา วัฒนธรรมและการกีฬา

1.3 แผนงานการศึกษา

ที่	โครงการ	วัตถุประสงค์	เป้าหมาย (ผลผลิตของโครงการ)	งบประมาณ					ตัวชี้วัด (KPI)	ผลที่คาดว่าจะได้รับ	หน่วยงานรับผิดชอบหลัก
				2566 (บาท)	2567 (บาท)	2568 (บาท)	2569 (บาท)	2570 (บาท)			
2	โครงการสนับสนุนทุนการศึกษา	1. เพื่อสนับสนุนเด็กเยาวชนและผู้ด้อยโอกาสได้รับการศึกษาในระดับที่สูงขึ้น 2. เพื่อให้เด็กและเยาวชนและผู้ด้อยโอกาสได้รับการพัฒนาคุณภาพชีวิตที่ดี	<u>เป้าหมายเชิงปริมาณ</u> เด็กและเยาวชนในเขตพื้นที่จังหวัดชัยภูมิ ทั้ง 16 อำเภอได้รับการสนับสนุนทุนการศึกษาเป็นไปตามประกาศขององค์การบริหารส่วนจังหวัดชัยภูมิ <u>เป้าหมายเชิงคุณภาพ</u> เด็กและเยาวชนของครอบครัวที่ยากจนขาดโอกาสในการศึกษาได้รับการศึกษาต่อในระดับที่สูงขึ้น	330,000	330,000	330,000	330,000	330,000	นักเรียน นักศึกษาและผู้ด้อยโอกาสได้รับการสนับสนุนทุนการศึกษาตามประกาศขององค์การบริหารส่วนจังหวัดชัยภูมิ ร้อยละ100	เด็กนักเรียน นักศึกษาและผู้ด้อยโอกาสได้รับการส่งเสริมและสนับสนุนด้านศึกษาในระดับที่สูงขึ้นทำให้มีคุณภาพชีวิตที่ดี	กองการศึกษาฯ

ผ 02

รายละเอียดโครงการพัฒนา

แผนพัฒนาท้องถิ่น (พ.ศ.2566 - 2570)

องค์การบริหารส่วนจังหวัดชัยภูมิ

ก. ยุทธศาสตร์จังหวัดที่ 4 การพัฒนาสังคมและคุณภาพชีวิตให้มั่นคง

ข. ยุทธศาสตร์การพัฒนาขององค์กรปกครองส่วนท้องถิ่นในเขตจังหวัด ยุทธศาสตร์ที่ 1 การพัฒนาคนและสังคมที่มีคุณภาพ

1. ยุทธศาสตร์ การพัฒนาการศึกษา ศาสนา วัฒนธรรมและการกีฬา

1.3 แผนงานการศึกษา

ที่	โครงการ	วัตถุประสงค์	เป้าหมาย (ผลผลิตของโครงการ)	งบประมาณ					ตัวชี้วัด (KPI)	ผลที่คาดว่าจะได้รับ	หน่วยงานรับผิดชอบหลัก
				2566 (บาท)	2567 (บาท)	2568 (บาท)	2569 (บาท)	2570 (บาท)			
3	โครงการสนับสนุนการเรียนร่วมหลักสูตรอาชีวศึกษาและมัธยมศึกษาตอนปลาย (ทวิศึกษา) สถานศึกษาสังกัดองค์การบริหารส่วนจังหวัดชัยภูมิ	1. เพื่อสนับสนุนการจัดการศึกษาด้านอาชีวศึกษาแก่นักเรียน สถานศึกษาสังกัดองค์การบริหารส่วนจังหวัดชัยภูมิ ให้กว้างขวางยิ่งขึ้น 2. เพื่อสร้างโอกาสให้ผู้เรียนที่อยู่ในพื้นที่ห่างไกลยากจน ด้อยโอกาสทางการศึกษา ได้เข้าศึกษาในด้านอาชีพตามหลักสูตรอาชีวศึกษา	<u>เป้าหมายเชิงปริมาณ</u> สถานศึกษาในสังกัดที่จัดการเรียนร่วมอาชีวศึกษาและมัธยมศึกษาตอนปลาย (ทวิศึกษา) ที่มีความประสงค์จะเข้าร่วมจาก 26 แห่ง <u>เป้าหมายเชิงคุณภาพ</u> สถานศึกษาในสังกัดที่จัดการเรียนร่วมอาชีวศึกษาและมัธยมศึกษาตอนปลาย (ทวิศึกษา) ได้อย่างมีคุณภาพและมีมาตรฐาน	500,000	500,000	-	-	-	สถานศึกษาที่เข้าร่วมจัดการเรียนร่วมอาชีวศึกษาและมัธยมศึกษาตอนปลาย(ทวิศึกษา) ได้อย่างมีคุณภาพและได้มาตรฐานร้อยละ80	1.สถานศึกษามีรูปแบบและมีกระบวนการบริหารจัดการที่เหมาะสมมีแนวทางในการเปิดสอนหลักสูตรประกาศนียบัตรวิชาชีพ (ปวช.) ควบคู่กับหลักสูตรมัธยมศึกษาตอนปลายและตอบสนองความต้องการของผู้เรียน ชุมชนและท้องถิ่น 2. สถานศึกษาในสังกัดจัดการศึกษาในระดับอาชีวศึกษา เน้นบูรณาการการเรียนรู้กับการทำงานระบบการเรียนการสอนการฝึกงานการจัด	กองการศึกษาฯ

ผ 02

รายละเอียดโครงการพัฒนา

แผนพัฒนาท้องถิ่น (พ.ศ.2566 - 2570)

องค์การบริหารส่วนจังหวัดชัยภูมิ

ก. ยุทธศาสตร์จังหวัดที่ 4 การพัฒนาสังคมและคุณภาพชีวิตให้มั่นคง

ข. ยุทธศาสตร์การพัฒนาขององค์กรปกครองส่วนท้องถิ่นในเขตจังหวัด ยุทธศาสตร์ที่ 1 การพัฒนาคนและสังคมที่มีคุณภาพ

1. ยุทธศาสตร์ การพัฒนาการศึกษา ศาสนา วัฒนธรรมและการกีฬา

1.3 แผนงานการศึกษา

ที่	โครงการ	วัตถุประสงค์	เป้าหมาย (ผลผลิตของโครงการ)	งบประมาณ					ตัวชี้วัด (KPI)	ผลที่คาดว่าจะได้รับ	หน่วยงานรับผิดชอบหลัก
				2566 (บาท)	2567 (บาท)	2568 (บาท)	2569 (บาท)	2570 (บาท)			
										การเรียนการสอนในทุกรูปแบบของการจัดการอาชีวศึกษา 3.องค์การบริหารส่วนจังหวัดชัยภูมิ ได้ขยายโอกาสการจัดการศึกษาในหลักสูตรอาชีวศึกษาและมัธยมศึกษาตอนปลาย (ทวิศึกษา) ให้กว้างขวางยิ่งขึ้น และสร้างโอกาสให้ผู้เรียนในพื้นที่ห่างไกล ยากจน ด้อยโอกาสทางการศึกษา เข้าศึกษาต่อด้านอาชีพตามหลักสูตรอาชีวศึกษา	

ผ 02

รายละเอียดโครงการพัฒนา

แผนพัฒนาท้องถิ่น (พ.ศ.2566 - 2570)

องค์การบริหารส่วนจังหวัดชัยภูมิ

ก. ยุทธศาสตร์จังหวัดที่ 4 การพัฒนาสังคมและคุณภาพชีวิตให้มั่นคง

ข. ยุทธศาสตร์การพัฒนาขององค์กรปกครองส่วนท้องถิ่นในเขตจังหวัด ยุทธศาสตร์ที่ 1 การพัฒนาคนและสังคมที่มีคุณภาพ

1. ยุทธศาสตร์ การพัฒนาการศึกษา ศาสนา วัฒนธรรมและการกีฬา

1.3 แผนงานการศึกษา

ที่	โครงการ	วัตถุประสงค์	เป้าหมาย (ผลผลิตของโครงการ)	งบประมาณ 2566 (บาท)	2567 (บาท)	2568 (บาท)	2569 (บาท)	2570 (บาท)	ตัวชี้วัด (KPI)	ผลที่คาดว่าจะได้รับ	หน่วยงานรับผิดชอบหลัก
4	โครงการสนับสนุนค่าใช้จ่ายในการจัดการศึกษาตั้งแต่ระดับอนุบาลจนจบการศึกษาขั้นพื้นฐาน ค่าจัดการเรียนการสอน (รายหัว) โรงเรียนในสังกัดองค์การบริหารส่วนจังหวัดชัยภูมิ	1.เพื่อให้นักเรียนทุกคนมีความพร้อมที่จะได้รับการศึกษาตั้งแต่ระดับอนุบาลจนจบการศึกษาขั้นพื้นฐาน เป็นค่าจัดการเรียนการสอน (รายหัว) อย่างมีคุณภาพได้มาตรฐาน 2. เพื่อให้นักเรียนมีความรู้ความสามารถ ทักษะการเรียนรู้ตลอดชีวิต มีสติรู้ทัน มีปัญญารู้คิด มีสมรรถนะและมีคุณธรรม รับผิดชอบต่อครอบครัว ประเทศชาติ และเป็นพลเมืองดีของโลก 3. เพื่อให้นักเรียนได้รับโอกาส	<u>เป้าหมายเชิงปริมาณ</u> สนับสนุนเป็นค่าใช้จ่ายในการจัดการศึกษาตั้งแต่ระดับอนุบาลจนจบการศึกษาขั้นพื้นฐานเป็นค่าจัดการเรียนการสอน (รายหัว) โรงเรียนในสังกัดองค์การบริหารส่วนจังหวัดชัยภูมิ จำนวน 26 โรงเรียน ให้กับนักเรียนชั้นมัธยมศึกษาตอนต้น คนละ 3,500 บาทต่อปี และนักเรียนชั้นมัธยมศึกษาตอนปลาย คนละ 3,800 บาทต่อปี	44,875,000	49,363,500	49,363,500	49,363,500	49,363,500	นักเรียนในโรงเรียนสังกัดองค์การบริหารส่วนจังหวัดชัยภูมิ ได้รับการสนับสนุนค่าใช้จ่ายในการจัดการศึกษาขั้นพื้นฐานเป็นค่าจัดการเรียนการสอน (รายหัว)จำนวน 26 โรงเรียน	1. นักเรียนมีความรู้ความสามารถทักษะการเรียนรู้ตลอดชีวิต มีสติรู้ทัน มีปัญญารู้คิด มีสมรรถนะและมีคุณธรรม รับผิดชอบต่อครอบครัวประเทศชาติ และเป็นพลเมืองดีของโลก 2. นักเรียนได้รับโอกาสและการสนับสนุนค่าใช้จ่ายในการจัดการศึกษาขั้นพื้นฐานตามโครงการ สนับสนุนค่าใช้จ่ายในการจัดการศึกษาตั้งแต่ระดับอนุบาลจนจบการศึกษาขั้นพื้นฐาน เป็นค่าจัดการเรียนการสอน (รายหัว)	กองการศึกษาฯ

ผ 02

รายละเอียดโครงการพัฒนา

แผนพัฒนาท้องถิ่น (พ.ศ.2566 - 2570)

องค์การบริหารส่วนจังหวัดชัยภูมิ

ก. ยุทธศาสตร์จังหวัดที่ 4 การพัฒนาสังคมและคุณภาพชีวิตให้มั่นคง

ข. ยุทธศาสตร์การพัฒนาขององค์กรปกครองส่วนท้องถิ่นในเขตจังหวัด ยุทธศาสตร์ที่ 1 การพัฒนาคนและสังคมที่มีคุณภาพ

1. ยุทธศาสตร์ การพัฒนาการศึกษา ศาสนา วัฒนธรรมและการกีฬา

1.3 แผนงานการศึกษา

ที่	โครงการ	วัตถุประสงค์	เป้าหมาย (ผลผลิตของโครงการ)	งบประมาณ 2566 (บาท)	2567 (บาท)	2568 (บาท)	2569 (บาท)	2570 (บาท)	ตัวชี้วัด (KPI)	ผลที่คาดว่าจะได้รับ	หน่วยงานรับผิดชอบหลัก
		และการสนับสนุนค่าใช้จ่ายในการจัดการศึกษาขั้นพื้นฐานตามโครงการสนับสนุนค่าใช้จ่ายในการจัดการศึกษาตั้งแต่ระดับอนุบาลจนจบการศึกษาขั้นพื้นฐาน เป็นค่าจัดการเรียนการสอน (รายหัว) 4. เพื่อให้ผู้ปกครองมีความพึงพอใจที่ได้รับบริการการจัดการศึกษาขั้นพื้นฐานและสนับสนุนค่าใช้จ่ายในการจัดการศึกษาตั้งแต่ระดับอนุบาลจนจบการศึกษาขั้นพื้นฐาน เป็นค่าจัดการเรียนการสอน (รายหัว)	<u>เป้าหมายเชิงคุณภาพ</u> นักเรียนมีความรู้ความสามารถ ทักษะและคุณลักษณะที่ชัดเจนในทุกระดับชั้น							3. ผู้ปกครองมีความพึงพอใจที่ได้รับบริการการจัดการศึกษาขั้นพื้นฐานและสนับสนุนค่าใช้จ่ายในการจัดการศึกษาตั้งแต่ระดับอนุบาลจนจบการศึกษาขั้นพื้นฐานเป็นค่าจัดการเรียนการสอน (รายหัว) 4. นักเรียน ผู้ปกครอง คณะกรรมการภาคี 4 ฝ่าย และคณะกรรมการสถานศึกษาขั้นพื้นฐาน ในขั้นตอนต่างๆ มีส่วนร่วมในการติดตาม กำกับให้การดำเนินงาน	

ผ 02

รายละเอียดโครงการพัฒนา

แผนพัฒนาท้องถิ่น (พ.ศ.2566 - 2570)

องค์การบริหารส่วนจังหวัดชัยภูมิ

ก. ยุทธศาสตร์จังหวัดที่ 4 การพัฒนาสังคมและคุณภาพชีวิตให้มั่นคง

ข. ยุทธศาสตร์การพัฒนาขององค์กรปกครองส่วนท้องถิ่นในเขตจังหวัด ยุทธศาสตร์ที่ 1 การพัฒนาคนและสังคมที่มีคุณภาพ

1. ยุทธศาสตร์ การพัฒนาการศึกษา ศาสนา วัฒนธรรมและการกีฬา

1.3 แผนงานการศึกษา

ที่	โครงการ	วัตถุประสงค์	เป้าหมาย (ผลผลิตของโครงการ)	งบประมาณ					ตัวชี้วัด (KPI)	ผลที่คาดว่าจะได้รับ	หน่วยงานรับผิดชอบหลัก
				2566 (บาท)	2567 (บาท)	2568 (บาท)	2569 (บาท)	2570 (บาท)			
		5.เพื่อให้นักเรียน ผู้ปกครอง คณะกรรมการภาคี 4 ฝ่าย และคณะกรรมการสถานศึกษาขั้นพื้นฐาน ในขั้นตอนต่างๆ มีส่วนร่วมในการติดตาม กำกับให้การดำเนินงาน ตามโครงการสนับสนุนค่าใช้จ่าย ในการจัดการศึกษาตั้งแต่ระดับอนุบาลจนจบ การศึกษาขั้นพื้นฐาน ของสถานศึกษา เป็นค่าจัดการเรียนการสอน (รายหัว)							ตามโครงการสนับสนุนค่าใช้จ่าย ในการจัดการศึกษาตั้งแต่ระดับอนุบาลจนจบการศึกษาขั้นพื้นฐาน ของสถานศึกษา เป็นค่าจัดการเรียนการสอน (รายหัว)	

ผ 02

รายละเอียดโครงการพัฒนา

แผนพัฒนาท้องถิ่น (พ.ศ.2566 - 2570)

องค์การบริหารส่วนจังหวัดชัยภูมิ

ก. ยุทธศาสตร์จังหวัดที่ 4 การพัฒนาสังคมและคุณภาพชีวิตให้มั่นคง

ข. ยุทธศาสตร์การพัฒนาขององค์กรปกครองส่วนท้องถิ่นในเขตจังหวัด ยุทธศาสตร์ที่ 1 การพัฒนาคนและสังคมที่มีคุณภาพ

1. ยุทธศาสตร์ การพัฒนาการศึกษา ศาสนา วัฒนธรรมและการกีฬา

1.3 แผนงานการศึกษา

ที่	โครงการ	วัตถุประสงค์	เป้าหมาย (ผลผลิตของโครงการ)	งบประมาณ 2566 (บาท)	2567 (บาท)	2568 (บาท)	2569 (บาท)	2570 (บาท)	ตัวชี้วัด (KPI)	ผลที่คาดว่าจะได้รับ	หน่วยงานรับผิดชอบหลัก
5	โครงการสนับสนุนค่าใช้จ่ายในการจัดการศึกษาตั้งแต่ระดับอนุบาลจนการศึกษาขั้นพื้นฐาน ค่าจัดการเรียนการสอน (รายหัวส่วนเพิ่ม) โรงเรียนในสังกัดองค์การบริหารส่วนจังหวัดชัยภูมิ	1.เพื่อให้นักเรียนทุกคนมีความพร้อมที่จะได้รับการศึกษาตั้งแต่ระดับอนุบาลจนจบการศึกษาขั้นพื้นฐาน เป็นค่าจัดการเรียนการสอน (รายหัวส่วนเพิ่ม) อย่างมีคุณภาพได้มาตรฐาน 2. เพื่อให้นักเรียนมีความรู้ความสามารถ ทักษะการเรียนรู้ตลอดชีวิต มีสติรู้ทัน มีปัญญารู้คิดมีสมรรถนะและมีคุณธรรม รับผิดชอบต่อครอบครัว ประเทศชาติ และเป็นพลเมืองดีของโลก 3. เพื่อให้นักเรียนได้รับโอกาส	<u>เป้าหมายเชิงปริมาณ</u> สนับสนุนเป็นค่าใช้จ่ายในการจัดการศึกษาตั้งแต่ระดับอนุบาลจนจบการศึกษาขั้นพื้นฐาน เป็นค่าจัดการเรียนการสอน (รายหัวส่วนเพิ่ม) ให้กับนักเรียนชั้นมัธยมศึกษาตอนต้น คนละ 1,000 บาทต่อปี เฉพาะโรงเรียนที่มีจำนวนนักเรียนชั้นมัธยมศึกษาตอนต้น 300 คนลงมา <u>เป้าหมายเชิงคุณภาพ</u> นักเรียนมีความรู้ความสามารถ ทักษะและคุณลักษณะที่ชัดเจนในทุกระดับชั้น	2,492,600	2,742,700	2,742,700	2,742,700	2,742,700	นักเรียนในโรงเรียนสังกัดองค์การบริหารส่วนจังหวัดชัยภูมิ ได้รับการสนับสนุนค่าใช้จ่ายในการจัดการศึกษาขั้นพื้นฐานเป็นค่าจัดการเรียนการสอน (รายหัวส่วนเพิ่ม) เฉพาะโรงเรียนที่มีจำนวนนักเรียนชั้นมัธยมศึกษาตอนต้น 300 คนลงมา ร้อยละ 100	1. นักเรียนมีความรู้ความสามารถ ทักษะการเรียนรู้ตลอดชีวิต มีสติรู้ทันมีปัญญารู้คิด มีสมรรถนะและมีคุณธรรม รับผิดชอบต่อครอบครัว ประเทศชาติ และเป็นพลเมืองดีของโลก 2. นักเรียนได้รับโอกาสและการสนับสนุนค่าใช้จ่ายในการจัดการศึกษาขั้นพื้นฐานตามโครงการสนับสนุนค่าใช้จ่ายในการจัดการศึกษาตั้งแต่ระดับอนุบาลจนจบการศึกษา	กองการศึกษาฯ

ผ 02

รายละเอียดโครงการพัฒนา

แผนพัฒนาท้องถิ่น (พ.ศ.2566 - 2570)

องค์การบริหารส่วนจังหวัดชัยภูมิ

ก. ยุทธศาสตร์จังหวัดที่ 4 การพัฒนาสังคมและคุณภาพชีวิตให้มั่นคง

ข. ยุทธศาสตร์การพัฒนาขององค์กรปกครองส่วนท้องถิ่นในเขตจังหวัด ยุทธศาสตร์ที่ 1 การพัฒนาคนและสังคมที่มีคุณภาพ

1. ยุทธศาสตร์ การพัฒนาการศึกษา ศาสนา วัฒนธรรมและการกีฬา

1.3 แผนงานการศึกษา

ที่	โครงการ	วัตถุประสงค์	เป้าหมาย (ผลผลิตของโครงการ)	งบประมาณ 2566 (บาท)	2567 (บาท)	2568 (บาท)	2569 (บาท)	2570 (บาท)	ตัวชี้วัด (KPI)	ผลที่คาดว่าจะได้รับ	หน่วยงานรับผิดชอบหลัก
		และการสนับสนุนค่าใช้จ่ายในการจัดการศึกษาขั้นพื้นฐานตามโครงการสนับสนุน ค่าใช้จ่ายในการจัดการศึกษาตั้งแต่ระดับอนุบาลจนจบการศึกษาขั้นพื้นฐานเป็นค่าจัดการเรียนการสอน (รายหัวส่วนเพิ่ม) 4. เพื่อให้ผู้ปกครองมีความพึงพอใจที่ได้รับบริการการจัดการศึกษาขั้นพื้นฐานและสนับสนุนค่าใช้จ่ายในการจัดการศึกษาตั้งแต่ระดับอนุบาลจนจบการศึกษาขั้นพื้นฐานเป็นค่าจัดการเรียนการสอน (รายหัวส่วนเพิ่ม)							ขั้นพื้นฐาน เป็นค่าจัดการเรียนการสอน (รายหัวส่วนเพิ่ม) 3. ผู้ปกครองมีความพึงพอใจที่ได้รับบริการการจัดการศึกษาขั้นพื้นฐานและสนับสนุนค่าใช้จ่ายในการจัดการศึกษาตั้งแต่ระดับอนุบาลจนจบการศึกษาขั้นพื้นฐานเป็นค่าจัดการเรียนการสอน (รายหัวส่วนเพิ่ม) 4. นักเรียน ผู้ปกครอง คณะกรรมการภาคี 4 ฝ่าย และคณะกรรมการ	

ผ 02

รายละเอียดโครงการพัฒนา

แผนพัฒนาท้องถิ่น (พ.ศ.2566 - 2570)

องค์การบริหารส่วนจังหวัดชัยภูมิ

ก. ยุทธศาสตร์จังหวัดที่ 4 การพัฒนาสังคมและคุณภาพชีวิตให้มั่นคง

ข. ยุทธศาสตร์การพัฒนาขององค์กรปกครองส่วนท้องถิ่นในเขตจังหวัด ยุทธศาสตร์ที่ 1 การพัฒนาคนและสังคมที่มีคุณภาพ

1. ยุทธศาสตร์ การพัฒนาการศึกษา ศาสนา วัฒนธรรมและการกีฬา

1.3 แผนงานการศึกษา

ที่	โครงการ	วัตถุประสงค์	เป้าหมาย (ผลผลิตของโครงการ)	งบประมาณ					ตัวชี้วัด (KPI)	ผลที่คาดว่าจะได้รับ	หน่วยงานรับผิดชอบหลัก
				2566 (บาท)	2567 (บาท)	2568 (บาท)	2569 (บาท)	2570 (บาท)			
		5.เพื่อให้นักเรียน ผู้ปกครอง คณะกรรมการภาคี 4 ฝ่าย และคณะกรรมการสถานศึกษาขั้นพื้นฐาน ในขั้นตอนต่างๆ มีส่วนร่วมในการติดตาม กำกับให้การดำเนินงาน ตามโครงการสนับสนุนค่าใช้จ่าย ในการจัดการศึกษาตั้งแต่ ระดับอนุบาลจนจบการศึกษา ขั้นพื้นฐานของสถานศึกษา เป็นค่าจัดการเรียนการสอน (รายหัวส่วนเพิ่ม)							สถานศึกษาขั้นพื้นฐาน ในขั้นตอนต่างๆ มีส่วนร่วมในการติดตาม กำกับให้การดำเนินงาน ตามโครงการสนับสนุน ค่าใช้จ่าย ในการจัด การศึกษาตั้งแต่ ระดับอนุบาลจนจบ การศึกษาขั้นพื้นฐาน ของสถานศึกษา เป็นค่าจัดการเรียน การสอน(รายหัวส่วนเพิ่ม)	

ผ 02

รายละเอียดโครงการพัฒนา

แผนพัฒนาท้องถิ่น (พ.ศ.2566 - 2570)

องค์การบริหารส่วนจังหวัดชัยภูมิ

ก. ยุทธศาสตร์จังหวัดที่ 4 การพัฒนาสังคมและคุณภาพชีวิตให้มั่นคง

ข. ยุทธศาสตร์การพัฒนาขององค์กรปกครองส่วนท้องถิ่นในเขตจังหวัด ยุทธศาสตร์ที่ 1 การพัฒนาคนและสังคมที่มีคุณภาพ

1. ยุทธศาสตร์ การพัฒนาการศึกษา ศาสนา วัฒนธรรมและการกีฬา

1.3 แผนงานการศึกษา

ที่	โครงการ	วัตถุประสงค์	เป้าหมาย (ผลผลิตของโครงการ)	งบประมาณ 2566 (บาท)	2567 (บาท)	2568 (บาท)	2569 (บาท)	2570 (บาท)	ตัวชี้วัด (KPI)	ผลที่คาดว่าจะได้รับ	หน่วยงานรับผิดชอบหลัก
6	โครงการสนับสนุนค่าใช้จ่ายในการจัดการศึกษาตั้งแต่ระดับอนุบาลจนจบการศึกษาขั้นพื้นฐาน ค่าเครื่องแบบนักเรียนโรงเรียนในสังกัดองค์การบริหารส่วนจังหวัดชัยภูมิ	1.เพื่อให้นักเรียนทุกคนมีความพร้อมที่จะได้รับการศึกษาตั้งแต่ระดับอนุบาลจนจบการศึกษาขั้นพื้นฐาน โดยมีเครื่องแบบนักเรียนที่มีคุณภาพได้มาตรฐานเพียงพอ 2.เพื่อให้นักเรียนมีความรู้ความสามารถทักษะการเรียนรู้ตลอดชีวิต มีสติรู้ทัน มีปัญญารู้คิด มีสมรรถนะและมีคุณธรรมรับผิดชอบต่อครอบครัว ประเทศชาติ และเป็นพลเมืองดีของโลก 3.เพื่อให้นักเรียนได้รับโอกาสและการสนับสนุนค่าใช้จ่าย	<u>เป้าหมายเชิงปริมาณ</u> เพื่อสนับสนุนเป็นค่าใช้จ่ายในการจัดการศึกษาตั้งแต่ระดับอนุบาลจนจบการศึกษาขั้นพื้นฐาน เป็นค่าเครื่องแบบนักเรียนโรงเรียนในสังกัดองค์การบริหารส่วนจังหวัดชัยภูมิ จำนวน 26 โรงเรียน ให้กับนักเรียนชั้นมัธยมศึกษาตอนต้น คนละ 450 บาทต่อปี และนักเรียนชั้นมัธยมศึกษาตอนปลาย คนละ 500 บาทต่อปี <u>เป้าหมายเชิงคุณภาพ</u> นักเรียนมีเครื่องแบบนักเรียนใช้อย่างเหมาะสม	5,826,800	6,410,700	6,410,700	6,410,700	6,410,700	นักเรียนในโรงเรียนสังกัดองค์การบริหารส่วนจังหวัดชัยภูมิ ได้รับการสนับสนุนค่าใช้จ่ายในการจัดการศึกษาตั้งแต่ระดับอนุบาลจนจบการศึกษาขั้นพื้นฐาน เป็นค่าเครื่องแบบนักเรียน จำนวน 26 โรงเรียน	1.นักเรียนมีความรู้ความสามารถ ทักษะการเรียนรู้ตลอดชีวิต สติรู้ทัน มีปัญญารู้คิด มีสมรรถนะและมีคุณธรรม รับผิดชอบต่อครอบครัว ประเทศชาติ และเป็นพลเมืองดีของโลก 2.นักเรียนได้รับโอกาสและการสนับสนุนค่าใช้จ่ายในการจัดการศึกษาขั้นพื้นฐานตามโครงการสนับสนุนค่าใช้จ่ายในการจัดการศึกษาตั้งแต่ระดับอนุบาลจนจบการศึกษาขั้นพื้นฐาน	กองการศึกษาฯ

ผ 02

รายละเอียดโครงการพัฒนา

แผนพัฒนาท้องถิ่น (พ.ศ.2566 - 2570)

องค์การบริหารส่วนจังหวัดชัยภูมิ

ก. ยุทธศาสตร์จังหวัดที่ 4 การพัฒนาสังคมและคุณภาพชีวิตให้มั่นคง

ข. ยุทธศาสตร์การพัฒนาขององค์กรปกครองส่วนท้องถิ่นในเขตจังหวัด ยุทธศาสตร์ที่ 1 การพัฒนาคนและสังคมที่มีคุณภาพ

1. ยุทธศาสตร์ การพัฒนาการศึกษา ศาสนา วัฒนธรรมและการกีฬา

1.3 แผนงานการศึกษา

ที่	โครงการ	วัตถุประสงค์	เป้าหมาย (ผลผลิตของโครงการ)	งบประมาณ 2566 (บาท)	2567 (บาท)	2568 (บาท)	2569 (บาท)	2570 (บาท)	ตัวชี้วัด (KPI)	ผลที่คาดว่าจะได้รับ	หน่วยงานรับผิดชอบหลัก
		ในการจัดการศึกษาขั้นพื้นฐานตามโครงการสนับสนุน ค่าใช้จ่ายในการจัดการศึกษาตั้งแต่ระดับอนุบาลจนจบการศึกษาขั้นพื้นฐาน เป็นค่าเครื่องแบบนักเรียน 4.เพื่อให้ผู้ปกครองมีความพึงพอใจที่ได้รับบริการการจัดการศึกษาขั้นพื้นฐานและสนับสนุนค่าใช้จ่ายในการจัดการศึกษาตั้งแต่ระดับอนุบาลจนจบการศึกษาขั้นพื้นฐาน เป็นค่าเครื่องแบบนักเรียน								เป็นค่าเครื่องแบบนักเรียน 3.ผู้ปกครองมีความพึงพอใจที่ได้รับบริการการจัดการศึกษาขั้นพื้นฐานและสนับสนุนค่าใช้จ่ายในการจัดการศึกษาตั้งแต่ระดับอนุบาลจนจบการศึกษาขั้นพื้นฐาน เป็นค่าเครื่องแบบนักเรียน 4.นักเรียน ผู้ปกครอง คณะกรรมการภาคี 4 ฝ่าย และคณะกรรมการสถานศึกษาขั้นพื้นฐานในขั้นตอนต่างๆ มีส่วนร่วมในการติดตามกำกับให้การดำเนินงาน	

ผ 02

รายละเอียดโครงการพัฒนา

แผนพัฒนาท้องถิ่น (พ.ศ.2566 - 2570)

องค์การบริหารส่วนจังหวัดชัยภูมิ

ก. ยุทธศาสตร์จังหวัดที่ 4 การพัฒนาสังคมและคุณภาพชีวิตให้มั่นคง

ข. ยุทธศาสตร์การพัฒนาขององค์กรปกครองส่วนท้องถิ่นในเขตจังหวัด ยุทธศาสตร์ที่ 1 การพัฒนาคนและสังคมที่มีคุณภาพ

1. ยุทธศาสตร์ การพัฒนาการศึกษา ศาสนา วัฒนธรรมและการกีฬา

1.3 แผนงานการศึกษา

ที่	โครงการ	วัตถุประสงค์	เป้าหมาย (ผลผลิตของโครงการ)	งบประมาณ					ตัวชี้วัด (KPI)	ผลที่คาดว่าจะได้รับ	หน่วยงานรับผิดชอบหลัก
				2566 (บาท)	2567 (บาท)	2568 (บาท)	2569 (บาท)	2570 (บาท)			
		5. เพื่อให้นักเรียน ผู้ปกครอง คณะกรรมการภาคี ๔ ฝ่าย และคณะกรรมการสถานศึกษาขั้นพื้นฐานในขั้นตอนต่างๆ มีส่วนร่วมในการติดตามกำกับให้การดำเนินงานตามโครงการสนับสนุนค่าใช้จ่ายในการจัดการศึกษาตั้งแต่ระดับอนุบาลจนจบการศึกษาขั้นพื้นฐานของสถานศึกษาเป็นค่าเครื่องแบบนักเรียน								ตามโครงการสนับสนุนค่าใช้จ่าย ในการจัดการศึกษาตั้งแต่ระดับอนุบาลจนจบการศึกษาขั้นพื้นฐานของสถานศึกษาเป็นค่าเครื่องแบบนักเรียน	

ผ 02

รายละเอียดโครงการพัฒนา

แผนพัฒนาท้องถิ่น (พ.ศ.2566 - 2570)

องค์การบริหารส่วนจังหวัดชัยภูมิ

ก. ยุทธศาสตร์จังหวัดที่ 4 การพัฒนาสังคมและคุณภาพชีวิตให้มั่นคง

ข. ยุทธศาสตร์การพัฒนาขององค์กรปกครองส่วนท้องถิ่นในเขตจังหวัด ยุทธศาสตร์ที่ 1 การพัฒนาคนและสังคมที่มีคุณภาพ

1. ยุทธศาสตร์ การพัฒนาการศึกษา ศาสนา วัฒนธรรมและการกีฬา

1.3 แผนงานการศึกษา

ที่	โครงการ	วัตถุประสงค์	เป้าหมาย (ผลผลิตของโครงการ)	งบประมาณ 2566 (บาท)	2567 (บาท)	2568 (บาท)	2569 (บาท)	2570 (บาท)	ตัวชี้วัด (KPI)	ผลที่คาดว่าจะได้รับ	หน่วยงานรับผิดชอบหลัก
7	โครงการสนับสนุนค่าใช้จ่ายในการจัดการศึกษาตั้งแต่ระดับอนุบาลจนจบการศึกษาขั้นพื้นฐาน ค่าหนังสือเรียนในสังกัดองค์การบริหารส่วนจังหวัดชัยภูมิ	1.เพื่อให้นักเรียนทุกระดับมีหนังสือเรียนที่มีคุณภาพตรงตามมาตรฐานกำหนด 2.เพื่อให้นักเรียนมีความรู้ความสามารถทักษะการเรียนรู้ตลอดชีวิต มีสติรู้ทันมีปัญญารู้คิดมีสมรรถนะและมีคุณธรรมรับผิดชอบต่อครอบครัวประเทศชาติ และเป็นพลเมืองดีของโลก 3.เพื่อให้นักเรียนได้รับโอกาสและการสนับสนุนค่าใช้จ่ายในการจัดการศึกษาขั้นพื้นฐานตามโครงการ สนับสนุนค่าใช้จ่ายในการจัดการศึกษา	<u>เป้าหมายเชิงปริมาณ</u> เพื่อสนับสนุนเป็นค่าใช้จ่ายในการจัดการศึกษาตั้งแต่ระดับอนุบาลจนจบการศึกษาขั้นพื้นฐานเป็นค่าหนังสือเรียน โรงเรียนในสังกัดองค์การบริหารส่วนจังหวัดชัยภูมิ จำนวน 26 โรงเรียน ดังนี้ -นักเรียนชั้นมัธยมศึกษาปีที่ 1 คนละ 764 บาทต่อปี -นักเรียนชั้นมัธยมศึกษาปีที่ 2 คนละ 877 บาทต่อปี -นักเรียนชั้นมัธยมศึกษาปีที่ 3 คนละ 949 บาทต่อปี -นักเรียนชั้นมัธยมศึกษาปีที่ 4 คนละ 1,318 บาทต่อปี -นักเรียนชั้นมัธยมศึกษาปีที่ 5 คนละ 1,263 บาทต่อปี -นักเรียนชั้นมัธยมศึกษาปีที่ 6 คนละ 1,109 บาทต่อปี	12,490,900	13,741,300	13,741,300	13,741,300	13,741,300	นักเรียนในโรงเรียนสังกัดองค์การบริหารส่วนจังหวัดชัยภูมิได้รับการสนับสนุนค่าใช้จ่ายในการจัดการศึกษาตั้งแต่ระดับอนุบาลจนจบการศึกษาขั้นพื้นฐานเป็นค่าหนังสือเรียน จำนวน 26 โรงเรียน	1.นักเรียนมีความรู้ความสามารถ ทักษะการเรียนรู้ตลอดชีวิต มีสติรู้ทัน มีปัญญารู้คิด มีสมรรถนะและมีคุณธรรมรับผิดชอบต่อครอบครัวประเทศชาติ และเป็นพลเมืองดีของโลก 2.นักเรียนได้รับโอกาสและการสนับสนุนค่าใช้จ่ายในการจัดการศึกษาขั้นพื้นฐานตามโครงการสนับสนุนค่าใช้จ่ายในการจัดการศึกษาตั้งแต่	กองการศึกษาฯ

ผ 02

รายละเอียดโครงการพัฒนา

แผนพัฒนาท้องถิ่น (พ.ศ.2566 - 2570)

องค์การบริหารส่วนจังหวัดชัยภูมิ

ก. ยุทธศาสตร์จังหวัดที่ 4 การพัฒนาสังคมและคุณภาพชีวิตให้มั่นคง

ข. ยุทธศาสตร์การพัฒนาขององค์กรปกครองส่วนท้องถิ่นในเขตจังหวัด ยุทธศาสตร์ที่ 1 การพัฒนาคนและสังคมที่มีคุณภาพ

1. ยุทธศาสตร์ การพัฒนาการศึกษา ศาสนา วัฒนธรรมและการกีฬา

1.3 แผนงานการศึกษา

ที่	โครงการ	วัตถุประสงค์	เป้าหมาย (ผลผลิตของโครงการ)	งบประมาณ					ตัวชี้วัด (KPI)	ผลที่คาดว่าจะได้รับ	หน่วยงานรับผิดชอบหลัก
				2566 (บาท)	2567 (บาท)	2568 (บาท)	2569 (บาท)	2570 (บาท)			
		ตั้งแต่ระดับอนุบาลจนจบศึกษาขั้นพื้นฐาน เป็นค่าหนังสือเรียน 4.เพื่อให้ผู้ปกครองมีความพึงพอใจที่ได้รับบริการการจัดการศึกษาขั้นพื้นฐานและสนับสนุนค่าใช้จ่ายในการจัดการศึกษาตั้งแต่ระดับอนุบาลจนจบการศึกษาขั้นพื้นฐาน เป็นค่าหนังสือเรียน 5.เพื่อให้นักเรียน ผู้ปกครอง คณะกรรมการภาคี ๔ ฝ่าย และคณะกรรมการสถานศึกษาขั้นพื้นฐานในขั้นตอนต่างๆ มีส่วนร่วมในการติดตาม	<u>เป้าหมายเชิงคุณภาพ</u> นักเรียนมีความรู้ ความสามารถ ทักษะ และคุณลักษณะที่ชัดเจนในทุกระดับชั้น							ระดับอนุบาลจนจบการศึกษาขั้นพื้นฐาน เป็นค่าหนังสือเรียน 3.ผู้ปกครองมีความพึงพอใจที่ได้รับบริการการจัดการศึกษาขั้นพื้นฐานและสนับสนุนค่าใช้จ่ายในการจัดการศึกษาตั้งแต่ระดับอนุบาลจนจบการศึกษาขั้นพื้นฐาน เป็นค่าหนังสือเรียน 4.นักเรียน ผู้ปกครอง คณะกรรมการภาคี ๔ ฝ่าย และคณะกรรมการสถาน	

ผ 02

รายละเอียดโครงการพัฒนา

แผนพัฒนาท้องถิ่น (พ.ศ.2566 - 2570)

องค์การบริหารส่วนจังหวัดชัยภูมิ

ก. ยุทธศาสตร์จังหวัดที่ 4 การพัฒนาสังคมและคุณภาพชีวิตให้มั่นคง

ข. ยุทธศาสตร์การพัฒนาขององค์กรปกครองส่วนท้องถิ่นในเขตจังหวัด ยุทธศาสตร์ที่ 1 การพัฒนาคนและสังคมที่มีคุณภาพ

1. ยุทธศาสตร์ การพัฒนาการศึกษา ศาสนา วัฒนธรรมและการกีฬา

1.3 แผนงานการศึกษา

ที่	โครงการ	วัตถุประสงค์	เป้าหมาย (ผลผลิตของโครงการ)	งบประมาณ					ตัวชี้วัด (KPI)	ผลที่คาดว่าจะได้รับ	หน่วยงานรับผิดชอบหลัก
				2566 (บาท)	2567 (บาท)	2568 (บาท)	2569 (บาท)	2570 (บาท)			
		กำกับให้การดำเนินงาน ตามโครงการสนับสนุนค่าใช้จ่ายในการจัดการศึกษาตั้งแต่ระดับอนุบาลจนจบการศึกษาขั้นพื้นฐานของสถานศึกษาเป็นค่าหนังสือเรียน								ศึกษาขั้นพื้นฐานในขั้นตอนต่างๆ มีส่วนร่วมในการติดตามกำกับให้การดำเนินงานตามโครงการสนับสนุนค่าใช้จ่าย ในการจัดการศึกษาตั้งแต่ระดับอนุบาลจนจบการศึกษาขั้นพื้นฐานของสถานศึกษาเป็นค่าหนังสือเรียน	

ผ 02

รายละเอียดโครงการพัฒนา

แผนพัฒนาท้องถิ่น (พ.ศ.2566 - 2570)

องค์การบริหารส่วนจังหวัดชัยภูมิ

ก. ยุทธศาสตร์จังหวัดที่ 4 การพัฒนาสังคมและคุณภาพชีวิตให้มั่นคง

ข. ยุทธศาสตร์การพัฒนาขององค์กรปกครองส่วนท้องถิ่นในเขตจังหวัด ยุทธศาสตร์ที่ 1 การพัฒนาคนและสังคมที่มีคุณภาพ

1. ยุทธศาสตร์ การพัฒนาการศึกษา ศาสนา วัฒนธรรมและการกีฬา

1.3 แผนงานการศึกษา

ที่	โครงการ	วัตถุประสงค์	เป้าหมาย (ผลผลิตของโครงการ)	งบประมาณ 2566 (บาท)	2567 (บาท)	2568 (บาท)	2569 (บาท)	2570 (บาท)	ตัวชี้วัด (KPI)	ผลที่คาดว่าจะได้รับ	หน่วยงานรับผิดชอบหลัก
8	โครงการสนับสนุนค่าใช้จ่ายในการจัดการศึกษาตั้งแต่ระดับอนุบาลจนจบการศึกษาขั้นพื้นฐาน ค่าอุปกรณ์การเรียน โรงเรียนในสังกัดองค์การบริหารส่วนจังหวัดชัยภูมิ	1.เพื่อให้นักเรียนมีอุปกรณ์การเรียนใช้อย่างเหมาะสมตรงตามวัตถุประสงค์และมาตรฐานของกระทรวงศึกษาธิการ 2.เพื่อให้นักเรียนมีความรู้ความสามารถ ทักษะการเรียนรู้ตลอดชีวิต มีสติรู้ทัน มีปัญญารู้คิด มีสมรรถนะและมีคุณธรรม รับผิดชอบต่อครอบครัว ประเทศชาติ และเป็นพลเมืองดีของโลก 3.เพื่อให้นักเรียนได้รับโอกาสและการสนับสนุนค่าใช้จ่ายในการจัดการศึกษาขั้นพื้นฐานตามโครงการ	<u>เป้าหมายเชิงปริมาณ</u> เพื่อสนับสนุนเป็นค่าใช้จ่ายในการจัดการศึกษาตั้งแต่ระดับอนุบาลจนจบการศึกษาขั้นพื้นฐาน เป็นค่าอุปกรณ์การเรียนโรงเรียนในสังกัดองค์การบริหารส่วนจังหวัดชัยภูมิ จำนวน 26 โรงเรียน ให้กับนักเรียนชั้นมัธยมศึกษาตอนต้น คนละ 210 บาทต่อปี และนักเรียนชั้นมัธยมศึกษาตอนปลาย คนละ 230 บาทต่อปี <u>เป้าหมายเชิงคุณภาพ</u> นักเรียนมีอุปกรณ์การเรียนตรงตามวัตถุประสงค์	2,703,500	2,974,900	2,974,900	2,974,900	2,974,900	นักเรียนในโรงเรียนสังกัดองค์การบริหารส่วนจังหวัดชัยภูมิได้รับการสนับสนุนค่าใช้จ่ายในการจัดการศึกษาตั้งแต่ระดับอนุบาลจนจบการศึกษาขั้นพื้นฐาน เป็นค่าอุปกรณ์การเรียน จำนวน 26 โรงเรียน	1.นักเรียนมีความรู้ความสามารถ ทักษะการเรียนรู้ตลอดชีวิต สติรู้ทัน มีปัญญารู้คิด มีสมรรถนะและมีคุณธรรม รับผิดชอบต่อครอบครัว ประเทศชาติ และเป็นพลเมืองดีของโลก 2.นักเรียนได้รับโอกาสและการสนับสนุนค่าใช้จ่ายในการจัดการศึกษาขั้นพื้นฐานตามโครงการสนับสนุนค่าใช้จ่ายในการจัดการศึกษาตั้งแต่ระดับอนุบาล	กองการศึกษาฯ

ผ 02

รายละเอียดโครงการพัฒนา

แผนพัฒนาท้องถิ่น (พ.ศ.2566 - 2570)

องค์การบริหารส่วนจังหวัดชัยภูมิ

ก. ยุทธศาสตร์จังหวัดที่ 4 การพัฒนาสังคมและคุณภาพชีวิตให้มั่นคง

ข. ยุทธศาสตร์การพัฒนาขององค์กรปกครองส่วนท้องถิ่นในเขตจังหวัด ยุทธศาสตร์ที่ 1 การพัฒนาคนและสังคมที่มีคุณภาพ

1. ยุทธศาสตร์ การพัฒนาการศึกษา ศาสนา วัฒนธรรมและการกีฬา

1.3 แผนงานการศึกษา

ที่	โครงการ	วัตถุประสงค์	เป้าหมาย (ผลผลิตของโครงการ)	งบประมาณ					ตัวชี้วัด (KPI)	ผลที่คาดว่าจะได้รับ	หน่วยงานรับผิดชอบหลัก
				2566 (บาท)	2567 (บาท)	2568 (บาท)	2569 (บาท)	2570 (บาท)			
		สนับสนุน ค่าใช้จ่ายในการจัดการศึกษาตั้งแต่ระดับอนุบาลจนจบการศึกษาขั้นพื้นฐาน เป็นค่าอุปกรณ์การเรียน 4.เพื่อให้ผู้ปกครองมีความพึงพอใจที่ได้รับบริการการจัดการศึกษาขั้นพื้นฐานและสนับสนุนค่าใช้จ่ายในการจัดการศึกษาตั้งแต่ระดับอนุบาลจนจบการศึกษาขั้นพื้นฐานเป็นค่าอุปกรณ์การเรียน 5.เพื่อให้นักเรียน ผู้ปกครอง คณะกรรมการภาคี ๔ ฝ่าย และคณะกรรมการสถาน							จนจบการศึกษาขั้นพื้นฐาน เป็นค่าอุปกรณ์การเรียน 3.ผู้ปกครองมีความพึงพอใจที่ได้รับบริการการจัดการศึกษาขั้นพื้นฐานและสนับสนุนค่าใช้จ่ายในการจัดการศึกษาตั้งแต่ระดับอนุบาลจนจบการศึกษาขั้นพื้นฐานเป็นค่าอุปกรณ์การเรียน 4.นักเรียน ผู้ปกครอง คณะกรรมการภาคี ๔ ฝ่าย	

ผ 02

รายละเอียดโครงการพัฒนา

แผนพัฒนาท้องถิ่น (พ.ศ.2566 - 2570)

องค์การบริหารส่วนจังหวัดชัยภูมิ

ก. ยุทธศาสตร์จังหวัดที่ 4 การพัฒนาสังคมและคุณภาพชีวิตให้มั่นคง

ข. ยุทธศาสตร์การพัฒนาขององค์กรปกครองส่วนท้องถิ่นในเขตจังหวัด ยุทธศาสตร์ที่ 1 การพัฒนาคนและสังคมที่มีคุณภาพ

1. ยุทธศาสตร์ การพัฒนาการศึกษา ศาสนา วัฒนธรรมและการกีฬา

1.3 แผนงานการศึกษา

ที่	โครงการ	วัตถุประสงค์	เป้าหมาย (ผลผลิตของโครงการ)	งบประมาณ					ตัวชี้วัด (KPI)	ผลที่คาดว่าจะได้รับ	หน่วยงานรับผิดชอบหลัก
				2566 (บาท)	2567 (บาท)	2568 (บาท)	2569 (บาท)	2570 (บาท)			
		ศึกษาขั้นพื้นฐาน ในขั้นตอนต่างๆ มีส่วนร่วม ในการติดตามกำกับ ให้การดำเนินงาน ตามโครงการ สนับสนุนค่าใช้จ่าย ในการจัดการศึกษาตั้งแต่ ระดับอนุบาลจนจบการศึกษา ขั้นพื้นฐานของสถานศึกษา เป็นค่าอุปกรณ์การเรียน								และคณะกรรมการ สถานศึกษาขั้นพื้นฐาน ในขั้นตอนต่างๆ มีส่วนร่วมในการติดตาม กำกับให้การดำเนินงาน ตามโครงการสนับสนุน ค่าใช้จ่าย ในการจัด การศึกษาตั้งแต่ ระดับอนุบาลจนจบ การศึกษาขั้นพื้นฐาน ของสถานศึกษา เป็นค่า อุปกรณ์การเรียน	

ผ 02

รายละเอียดโครงการพัฒนา

แผนพัฒนาท้องถิ่น (พ.ศ.2566 - 2570)

องค์การบริหารส่วนจังหวัดชัยภูมิ

ก. ยุทธศาสตร์จังหวัดที่ 4 การพัฒนาสังคมและคุณภาพชีวิตให้มั่นคง

ข. ยุทธศาสตร์การพัฒนาขององค์กรปกครองส่วนท้องถิ่นในเขตจังหวัด ยุทธศาสตร์ที่ 1 การพัฒนาคนและสังคมที่มีคุณภาพ

1. ยุทธศาสตร์ การพัฒนาการศึกษา ศาสนา วัฒนธรรมและการกีฬา

1.3 แผนงานการศึกษา

ที่	โครงการ	วัตถุประสงค์	เป้าหมาย (ผลผลิตของโครงการ)	งบประมาณ 2566 (บาท)	2567 (บาท)	2568 (บาท)	2569 (บาท)	2570 (บาท)	ตัวชี้วัด (KPI)	ผลที่คาดว่าจะได้รับ	หน่วยงานรับผิดชอบหลัก
9	โครงการสนับสนุนค่าใช้จ่ายในการจัดการศึกษาตั้งแต่ระดับอนุบาลจนจบการศึกษาขั้นพื้นฐาน ค่ากิจกรรมพัฒนาคุณภาพผู้เรียนโรงเรียนในสังกัดองค์การบริหารส่วนจังหวัดชัยภูมิ	1.เพื่อให้นักเรียนทุกคนมีความพร้อมที่จะได้รับการศึกษาตั้งแต่ระดับอนุบาลจนจบการศึกษาขั้นพื้นฐานเป็นค่ากิจกรรมพัฒนาคุณภาพผู้เรียน 2.เพื่อให้นักเรียนมีความรู้ความสามารถ ทักษะการเรียนรู้ตลอดชีวิต มีสติรู้ทัน มีปัญญารู้คิด มีสมรรถนะและมีคุณธรรม รับผิดชอบต่อครอบครัว ประเทศชาติ และเป็นพลเมืองดีของโลก 3.เพื่อให้นักเรียนได้รับโอกาส	<u>เป้าหมายเชิงปริมาณ</u> เพื่อสนับสนุนเป็นค่าใช้จ่ายในการจัดการศึกษาตั้งแต่ระดับอนุบาลจนจบการศึกษาขั้นพื้นฐานเป็นค่ากิจกรรมพัฒนาคุณภาพผู้เรียนโรงเรียนในสังกัดองค์การบริหารส่วนจังหวัดชัยภูมิ จำนวน 26 โรงเรียน ให้กับนักเรียนชั้นมัธยมศึกษาตอนต้น คนละ 440 บาทต่อปี และนักเรียนชั้นมัธยมศึกษาตอนปลาย คนละ 475 บาทต่อปี <u>เป้าหมายเชิงคุณภาพ</u> นักเรียนมีความรู้ความสามารถทักษะและคุณลักษณะที่ชัดเจนในทุกระดับชั้น	5,629,200	6,193,300	6,193,300	6,193,300	6,193,300	นักเรียนในโรงเรียนสังกัดองค์การบริหารส่วนจังหวัดชัยภูมิได้รับการสนับสนุนค่าใช้จ่ายในการจัดการศึกษาตั้งแต่ระดับอนุบาลจนจบการศึกษาขั้นพื้นฐานเป็นค่ากิจกรรมพัฒนาคุณภาพผู้เรียน จำนวน 26 โรงเรียน	1.นักเรียนมีความรู้ความสามารถ ทักษะการเรียนรู้ตลอดชีวิต สติรู้ทัน มีปัญญารู้คิด มีสมรรถนะและมีคุณธรรม รับผิดชอบต่อครอบครัว ประเทศชาติ และเป็นพลเมืองดีของโลก 2.นักเรียนได้รับโอกาสและการสนับสนุนค่าใช้จ่ายในการจัดการศึกษาขั้นพื้นฐานตามโครงการสนับสนุนค่าใช้จ่ายในการจัดการ	กองการศึกษาฯ

ผ 02

รายละเอียดโครงการพัฒนา

แผนพัฒนาท้องถิ่น (พ.ศ.2566 - 2570)

องค์การบริหารส่วนจังหวัดชัยภูมิ

ก. ยุทธศาสตร์จังหวัดที่ 4 การพัฒนาสังคมและคุณภาพชีวิตให้มั่นคง

ข. ยุทธศาสตร์การพัฒนาขององค์กรปกครองส่วนท้องถิ่นในเขตจังหวัด ยุทธศาสตร์ที่ 1 การพัฒนาคนและสังคมที่มีคุณภาพ

1. ยุทธศาสตร์ การพัฒนาการศึกษา ศาสนา วัฒนธรรมและการกีฬา

1.3 แผนงานการศึกษา

ที่	โครงการ	วัตถุประสงค์	เป้าหมาย (ผลผลิตของโครงการ)	งบประมาณ 2566 (บาท)	2567 (บาท)	2568 (บาท)	2569 (บาท)	2570 (บาท)	ตัวชี้วัด (KPI)	ผลที่คาดว่าจะได้รับ	หน่วยงานรับผิดชอบหลัก
		และการสนับสนุนค่าใช้จ่ายในการจัดการศึกษาขั้นพื้นฐานตามโครงการ สนับสนุนค่าใช้จ่ายในการจัดการศึกษาตั้งแต่ระดับอนุบาลจนจบการศึกษาขั้นพื้นฐาน เป็นค่ากิจกรรมพัฒนาคุณภาพผู้เรียน 4.เพื่อให้ผู้ปกครองมีความพึงพอใจที่ได้รับบริการการจัดการศึกษาขั้นพื้นฐานและสนับสนุนค่าใช้จ่ายในการจัดการศึกษาตั้งแต่ระดับอนุบาลจนจบการศึกษาขั้นพื้นฐาน								ศึกษาตั้งแต่ระดับอนุบาลจนจบการศึกษาขั้นพื้นฐาน เป็นค่ากิจกรรมพัฒนาคุณภาพผู้เรียน 3.ผู้ปกครองมีความพึงพอใจที่ได้รับบริการการจัดการศึกษาขั้นพื้นฐานและสนับสนุนค่าใช้จ่ายในการจัดการศึกษาตั้งแต่ระดับอนุบาลจนจบการศึกษาขั้นพื้นฐาน เป็นค่ากิจกรรมพัฒนาคุณภาพผู้เรียน	

ผ 02

รายละเอียดโครงการพัฒนา

แผนพัฒนาท้องถิ่น (พ.ศ.2566 - 2570)

องค์การบริหารส่วนจังหวัดชัยภูมิ

ก. ยุทธศาสตร์จังหวัดที่ 4 การพัฒนาสังคมและคุณภาพชีวิตให้มั่นคง

ข. ยุทธศาสตร์การพัฒนาขององค์กรปกครองส่วนท้องถิ่นในเขตจังหวัด ยุทธศาสตร์ที่ 1 การพัฒนาคนและสังคมที่มีคุณภาพ

1. ยุทธศาสตร์ การพัฒนาการศึกษา ศาสนา วัฒนธรรมและการกีฬา

1.3 แผนงานการศึกษา

ที่	โครงการ	วัตถุประสงค์	เป้าหมาย (ผลผลิตของโครงการ)	งบประมาณ					ตัวชี้วัด (KPI)	ผลที่คาดว่าจะได้รับ	หน่วยงานรับผิดชอบหลัก
				2566 (บาท)	2567 (บาท)	2568 (บาท)	2569 (บาท)	2570 (บาท)			
		เป็นค่ากิจกรรมพัฒนาคุณภาพผู้เรียน 5.เพื่อให้นักเรียน ผู้ปกครอง คณะกรรมการภาคี ๔ ฝ่าย และคณะกรรมการสถานศึกษาขั้นพื้นฐานในขั้นตอนต่างๆมีส่วนร่วมในการติดตามกำกับให้การดำเนินงานตามโครงการสนับสนุนค่าใช้จ่ายในการจัดการศึกษาตั้งแต่ระดับอนุบาลจนจบการศึกษาขั้นพื้นฐานของสถานศึกษา เป็นค่ากิจกรรมพัฒนาคุณภาพผู้เรียน							4.นักเรียน ผู้ปกครอง คณะกรรมการภาคี ๔ ฝ่าย และคณะกรรมการสถานศึกษาขั้นพื้นฐานในขั้นตอนต่างๆ มีส่วนร่วมในการติดตามกำกับให้การดำเนินงานตามโครงการสนับสนุนค่าใช้จ่าย ในการจัดการศึกษาตั้งแต่ระดับอนุบาลจนจบการศึกษาขั้นพื้นฐานของสถานศึกษา เป็นค่ากิจกรรมพัฒนาคุณภาพผู้เรียน	

ผ 02

รายละเอียดโครงการพัฒนา

แผนพัฒนาท้องถิ่น (พ.ศ.2566 - 2570)

องค์การบริหารส่วนจังหวัดชัยภูมิ

ก. ยุทธศาสตร์จังหวัดที่ 4 การพัฒนาสังคมและคุณภาพชีวิตให้มั่นคง

ข. ยุทธศาสตร์การพัฒนาขององค์กรปกครองส่วนท้องถิ่นในเขตจังหวัด ยุทธศาสตร์ที่ 1 การพัฒนาคนและสังคมที่มีคุณภาพ

1. ยุทธศาสตร์ การพัฒนาการศึกษา ศาสนา วัฒนธรรมและการกีฬา

1.3 แผนงานการศึกษา

ที่	โครงการ	วัตถุประสงค์	เป้าหมาย (ผลผลิตของโครงการ)	งบประมาณ 2566 (บาท)	2567 (บาท)	2568 (บาท)	2569 (บาท)	2570 (บาท)	ตัวชี้วัด (KPI)	ผลที่คาดว่าจะได้รับ	หน่วยงานรับผิดชอบหลัก
10	โครงการส่งเสริมศักยภาพการจัดการศึกษาของท้องถิ่น (ค่าปัจจัยพื้นฐานสำหรับนักเรียนยากจน)	เพื่อให้บริการช่วยเหลือเด็กนักเรียนที่ขาดแคลนของโรงเรียนอย่างทั่วถึงทุกคน และเป็นการสนับสนุนการพัฒนาการศึกษาของโรงเรียน	<u>เป้าหมายเชิงปริมาณ</u> จำนวนนักเรียนระดับชั้นมัธยมศึกษาตอนต้นของโรงเรียนในสังกัดองค์การบริหารส่วนจังหวัดชัยภูมิ ได้รับการสนับสนุนค่าใช้จ่ายในการการจัดการศึกษาขั้นพื้นฐานสำหรับนักเรียนยากจน อัตราคนละ 1,500 บาท/ภาคเรียน(3,000 บาท/คน/ปี) โดยไม่เกินร้อยละ 30 ของจำนวนนักเรียนระดับมัธยมศึกษาตอนต้น จำนวนทั้งสิ้น 26 โรงเรียน <u>เป้าหมายเชิงคุณภาพ</u> นักเรียนไม่เกินร้อยละ 30 ของจำนวนนักเรียนระดับชั้นมัธยมศึกษาตอนต้นของโรงเรียนในสังกัดองค์การบริหารส่วนจังหวัดชัยภูมิ จำนวน 26 โรงเรียน ที่ขาดแคลนทุกคนได้รับการช่วยเหลืออย่างทั่วถึงและเพียงพอ	6,791,400	7,471,700	7,471,700	7,471,700	7,471,700	นักเรียนไม่เกินร้อยละ 30 ของจำนวนนักเรียนระดับชั้นมัธยมศึกษาตอนต้นของโรงเรียนในสังกัดองค์การบริหารส่วนจังหวัดชัยภูมิ ได้รับการสนับสนุนค่าใช้จ่ายในการจัดการศึกษาขั้นพื้นฐานสำหรับนักเรียนยากจน อัตราคนละ 1,500 บาท/ภาคเรียน (3,000 บาท/คน/ปี) จำนวน 26 โรงเรียน	นักเรียนระดับชั้นมัธยมศึกษาตอนต้นของโรงเรียนในสังกัดองค์การบริหารส่วนจังหวัดชัยภูมิ จำนวน 26 โรงเรียน ที่ขาดแคลนทุกคนได้รับการช่วยเหลืออย่างทั่วถึงและเพียงพอ	กองการศึกษาฯ

ผ 02

รายละเอียดโครงการพัฒนา

แผนพัฒนาท้องถิ่น (พ.ศ.2566 - 2570)

องค์การบริหารส่วนจังหวัดชัยภูมิ

ก. ยุทธศาสตร์จังหวัดที่ 4 การพัฒนาสังคมและคุณภาพชีวิตให้มั่นคง

ข. ยุทธศาสตร์การพัฒนาขององค์กรปกครองส่วนท้องถิ่นในเขตจังหวัด ยุทธศาสตร์ที่ 1 การพัฒนาคนและสังคมที่มีคุณภาพ

1. ยุทธศาสตร์ การพัฒนาการศึกษา ศาสนา วัฒนธรรมและการกีฬา

1.3 แผนงานการศึกษา

ที่	โครงการ	วัตถุประสงค์	เป้าหมาย (ผลผลิตของโครงการ)	งบประมาณ 2566 (บาท)	2567 (บาท)	2568 (บาท)	2569 (บาท)	2570 (บาท)	ตัวชี้วัด (KPI)	ผลที่คาดว่าจะได้รับ	หน่วยงานรับผิดชอบหลัก
11	โครงการส่งเสริมศักยภาพการจัดการศึกษาท้องถิ่น (ค่าใช้จ่ายอินเตอร์เน็ตโรงเรียน) โรงเรียนในสังกัดองค์การบริหารส่วนจังหวัดชัยภูมิ	1.เพื่อส่งเสริมศักยภาพการพัฒนาการจัดการศึกษาของโรงเรียนในสังกัดองค์การบริหารส่วนจังหวัดชัยภูมิ และตามนโยบายองค์การบริหารส่วนจังหวัดชัยภูมิ ทั้ง 26 โรงเรียน 2.สถานศึกษามีการจัดการเรียนการสอนสอดคล้องกับหลักสูตรความต้องการของผู้เรียน 3. เพื่อให้ผู้เรียนมีความรู้และทักษะที่จำเป็นตามหลักสูตร 4. สถานศึกษามีมาตรฐานเป็นที่พึงพอใจและยอมรับโดยผู้ปกครองและชุมชนมีส่วนร่วมในการพัฒนาการศึกษา	<u>เป้าหมายเชิงปริมาณ</u> สนับสนุนค่าใช้จ่ายการส่งเสริมศักยภาพการจัดการศึกษา เป็นค่าใช้จ่ายอินเตอร์เน็ตโรงเรียนให้กับโรงเรียนในสังกัดองค์การบริหารส่วนจังหวัดชัยภูมิ ระบบ Asymmetric Ditital Subscriber Line : ADSL โรงเรียนละ 9,600 บาท และ ระบบ Wireless Fidelity : WiF โรงเรียนละ 7,200 บาท จำนวน 26 โรงเรียน <u>เป้าหมายเชิงคุณภาพ</u> โรงเรียนสามารถจัดการศึกษาอย่างมีประสิทธิภาพ ได้รับการยอมรับจากผู้ปกครองและชุมชน	436,800	436,800	436,800	436,800	436,800	โรงเรียนในสังกัดองค์การบริหารส่วนจังหวัดชัยภูมิได้รับการสนับสนุนค่าใช้จ่ายอินเตอร์เน็ตโรงเรียน จำนวน 26 โรงเรียน	1.สถานศึกษามีการจัดการเรียนการสอนสอดคล้องกับหลักสูตรความต้องการของผู้เรียน 2.ผู้เรียนมีความรู้และทักษะที่จำเป็นตามหลักสูตร 3.สถานศึกษามีมาตรฐานเป็นที่พึงพอใจและยอมรับโดยผู้ปกครองและชุมชนมีส่วนร่วมในการพัฒนาการศึกษา	กองการศึกษาฯ

ผ 02

รายละเอียดโครงการพัฒนา

แผนพัฒนาท้องถิ่น (พ.ศ.2566 - 2570)

องค์การบริหารส่วนจังหวัดชัยภูมิ

ก. ยุทธศาสตร์จังหวัดที่ 4 การพัฒนาสังคมและคุณภาพชีวิตให้มั่นคง

ข. ยุทธศาสตร์การพัฒนาขององค์กรปกครองส่วนท้องถิ่นในเขตจังหวัด ยุทธศาสตร์ที่ 1 การพัฒนาคนและสังคมที่มีคุณภาพ

1. ยุทธศาสตร์ การพัฒนาการศึกษา ศาสนา วัฒนธรรมและการกีฬา

1.3 แผนงานการศึกษา

ที่	โครงการ	วัตถุประสงค์	เป้าหมาย (ผลผลิตของโครงการ)	งบประมาณ					ตัวชี้วัด (KPI)	ผลที่คาดว่าจะได้รับ	หน่วยงานรับผิดชอบหลัก
				2566 (บาท)	2567 (บาท)	2568 (บาท)	2569 (บาท)	2570 (บาท)			
12	โครงการส่งเสริมศักยภาพการจัดการศึกษาท้องถิ่น (ค่าใช้จ่ายในการพัฒนา/ปรับปรุงห้องสมุดโรงเรียน)โรงเรียนในสังกัดองค์การบริหารส่วนจังหวัดชัยภูมิ	1.เพื่อส่งเสริมพัฒนาและปรับปรุงห้องสมุดโรงเรียน 2.สถานศึกษามีการจัดการเรียนการสอนสอดคล้องกับหลักสูตรความต้องการของผู้เรียน 3. เพื่อให้ผู้เรียนมีความรู้และทักษะที่จำเป็นตามหลักสูตร 4. สถานศึกษามีมาตรฐานเป็นที่พึงพอใจและยอมรับโดยผู้ปกครองและชุมชนมีส่วนร่วมในการพัฒนาการศึกษา	<u>เป้าหมายเชิงปริมาณ</u> สนับสนุนค่าใช้จ่ายในการพัฒนาและปรับปรุงห้องสมุดโรงเรียนให้กับโรงเรียนในสังกัดองค์การบริหารส่วนจังหวัดชัยภูมิ ทั้ง 26 โรงเรียนๆ ละ 100,000 บาท <u>เป้าหมายเชิงคุณภาพ</u> โรงเรียนจัดการศึกษาอย่างมีประสิทธิภาพ ได้รับการยอมรับจากผู้ปกครองและชุมชน	2,600,000	2,600,000	2,600,000	2,600,000	2,600,000	โรงเรียนในสังกัดองค์การบริหารส่วนจังหวัดชัยภูมิได้รับการสนับสนุนค่าใช้จ่ายในการพัฒนาและปรับปรุงห้องสมุด จำนวน 26 โรงเรียน	1.สถานศึกษามีการจัดการเรียนการสอนสอดคล้องกับหลักสูตรความต้องการของผู้เรียน 2.ผู้เรียนมีความรู้และทักษะที่จำเป็นตามหลักสูตร 3.สถานศึกษามีมาตรฐานเป็นที่พึงพอใจและยอมรับโดยผู้ปกครองและชุมชนมีส่วนร่วมในการพัฒนาการศึกษา	กองการศึกษาฯ

ผ 02

รายละเอียดโครงการพัฒนา

แผนพัฒนาท้องถิ่น (พ.ศ.2566 - 2570)

องค์การบริหารส่วนจังหวัดชัยภูมิ

ก. ยุทธศาสตร์จังหวัดที่ 4 การพัฒนาสังคมและคุณภาพชีวิตให้มั่นคง

ข. ยุทธศาสตร์การพัฒนาขององค์กรปกครองส่วนท้องถิ่นในเขตจังหวัด ยุทธศาสตร์ที่ 1 การพัฒนาคนและสังคมที่มีคุณภาพ

1. ยุทธศาสตร์ การพัฒนาการศึกษา ศาสนา วัฒนธรรมและการกีฬา

1.3 แผนงานการศึกษา

ที่	โครงการ	วัตถุประสงค์	เป้าหมาย (ผลผลิตของโครงการ)	งบประมาณ 2566 (บาท)	2567 (บาท)	2568 (บาท)	2569 (บาท)	2570 (บาท)	ตัวชี้วัด (KPI)	ผลที่คาดว่าจะได้รับ	หน่วยงานรับผิดชอบหลัก
13	โครงการส่งเสริมศักยภาพการจัดการศึกษาท้องถิ่น (ค่าใช้จ่ายในการส่งเสริมกิจกรรมรักการอ่านในสถานศึกษา)โรงเรียนในสังกัดองค์การบริหารส่วนจังหวัดชัยภูมิ	1.เพื่อส่งเสริมการจัดกิจกรรมรักการอ่านของโรงเรียนในสังกัดองค์การบริหารส่วนจังหวัดชัยภูมิ 2.สถานศึกษามีการจัดการเรียนการสอนสอดคล้องกับหลักสูตรความต้องการของผู้เรียน 3. เพื่อให้ผู้เรียนมีความรู้และทักษะที่จำเป็นตามหลักสูตร 4. สถานศึกษามีมาตรฐานเป็นที่พึงพอใจและยอมรับโดยผู้ปกครองและชุมชนมีส่วนร่วมในการพัฒนาการศึกษา	<u>เป้าหมายเชิงปริมาณ</u> สนับสนุนค่าใช้จ่ายในการจัดกิจกรรมรักการอ่านในสถานศึกษาให้กับโรงเรียนในสังกัดองค์การบริหารส่วนจังหวัดชัยภูมิ ทั้ง 26 โรงเรียนๆละ 50,000 บาท <u>เป้าหมายเชิงคุณภาพ</u> โรงเรียนจัดการศึกษาอย่างมีประสิทธิภาพ ได้รับการยอมรับจากผู้ปกครองและชุมชน	1,300,000	1,300,000	1,300,000	1,300,000	1,300,000	โรงเรียนในสังกัดองค์การบริหารส่วนจังหวัดชัยภูมิได้รับการสนับสนุนค่าใช้จ่าย ในการจัดกิจกรรมรักการอ่านในสถานศึกษา จำนวน 26 โรงเรียน	1.สถานศึกษามีการจัดการเรียนการสอนสอดคล้องกับหลักสูตรความต้องการของผู้เรียน 2.ผู้เรียนมีความรู้และทักษะที่จำเป็นตามหลักสูตร 3.สถานศึกษามีมาตรฐานเป็นที่พึงพอใจและยอมรับโดยผู้ปกครองและชุมชนมีส่วนร่วมในการพัฒนาการศึกษา	กองการศึกษาฯ

ผ 02

รายละเอียดโครงการพัฒนา

แผนพัฒนาท้องถิ่น (พ.ศ.2566 - 2570)

องค์การบริหารส่วนจังหวัดชัยภูมิ

ก. ยุทธศาสตร์จังหวัดที่ 4 การพัฒนาสังคมและคุณภาพชีวิตให้มั่นคง

ข. ยุทธศาสตร์การพัฒนาขององค์กรปกครองส่วนท้องถิ่นในเขตจังหวัด ยุทธศาสตร์ที่ 1 การพัฒนาคนและสังคมที่มีคุณภาพ

1. ยุทธศาสตร์ การพัฒนาการศึกษา ศาสนา วัฒนธรรมและการกีฬา

1.3 แผนงานการศึกษา

ที่	โครงการ	วัตถุประสงค์	เป้าหมาย (ผลผลิตของโครงการ)	งบประมาณ					ตัวชี้วัด (KPI)	ผลที่คาดว่าจะได้รับ	หน่วยงานรับผิดชอบหลัก
				2566 (บาท)	2567 (บาท)	2568 (บาท)	2569 (บาท)	2570 (บาท)			
14	โครงการส่งเสริมศักยภาพการจัดการศึกษาท้องถิ่น (ค่าใช้จ่ายในการพัฒนาแหล่งเรียนรู้ในสถานศึกษา) โรงเรียนในสังกัดองค์การบริหารส่วนจังหวัดชัยภูมิ	1. เพื่อให้สถานศึกษามีแหล่งเรียนรู้ สภาพบรรยากาศที่เอื้อต่อการจัดกิจกรรมการเรียนการสอน ผู้ปกครองและชุมชนยอมรับ ศรัทธาและมีส่วนร่วมในการจัดการศึกษา 2. เพื่อให้สถานศึกษามีแหล่งเรียนรู้ที่มีคุณภาพ นำพาผู้เรียนมีการพัฒนาผลสัมฤทธิ์การการเรียนสูงขึ้น	<u>เป้าหมายเชิงปริมาณ</u> สนับสนุนค่าใช้จ่ายในการพัฒนาแหล่งเรียนรู้ในสถานศึกษา ให้กับโรงเรียนในสังกัดองค์การบริหารส่วนจังหวัดชัยภูมิ ทั้ง 26 โรงเรียนๆละ 50,000 บาท <u>เป้าหมายเชิงคุณภาพ</u> โรงเรียนจัดการศึกษาอย่างมีประสิทธิภาพ ได้รับการยอมรับจากผู้ปกครองและชุมชน	1,300,000	1,300,000	1,300,000	1,300,000	1,300,000	โรงเรียนในสังกัดองค์การบริหารส่วนจังหวัดชัยภูมิได้รับการพัฒาแหล่งเรียนรู้ในสถานศึกษา จำนวน 26โรงเรียน	1. สถานศึกษามีแหล่งเรียนรู้ สภาพบรรยากาศที่เอื้อต่อการจัดกิจกรรมการเรียนการสอน ผู้ปกครองและชุมชมยอมรับ ศรัทธาและมีส่วนร่วมในการจัดการศึกษา 2. สถานศึกษามีแหล่งเรียนรู้ที่มีคุณภาพ นำพาผู้เรียนมีการพัฒนาผลสัมฤทธิ์การการเรียนสูงขึ้น	กองการศึกษาฯ

รายละเอียดโครงการพัฒนา

แผนพัฒนาท้องถิ่น (พ.ศ.2566 - 2570)

องค์การบริหารส่วนจังหวัดชัยภูมิ

ก. ยุทธศาสตร์จังหวัดที่ 4 การพัฒนาสังคมและคุณภาพชีวิตให้มั่นคง

ข. ยุทธศาสตร์การพัฒนาขององค์กรปกครองส่วนท้องถิ่นในเขตจังหวัด ยุทธศาสตร์ที่ 1 การพัฒนาคนและสังคมที่มีคุณภาพ

1. ยุทธศาสตร์ การพัฒนาการศึกษา ศาสนา วัฒนธรรมและการกีฬา

1.3 แผนงานการศึกษา

ที่	โครงการ	วัตถุประสงค์	เป้าหมาย (ผลผลิตของโครงการ)	งบประมาณ					ตัวชี้วัด (KPI)	ผลที่คาดว่าจะได้รับ	หน่วยงานรับผิดชอบหลัก
				2566 (บาท)	2567 (บาท)	2568 (บาท)	2569 (บาท)	2570 (บาท)			
15	โครงการส่งเสริมศักยภาพการจัดการศึกษาท้องถิ่น (ค่าใช้จ่ายในการจัดทำศูนย์การเรียนรู้เฉลิมพระเกียรติในสถานศึกษา) โรงเรียนในสังกัดองค์การบริหารส่วนจังหวัดชัยภูมิ	1. เพื่อให้สถานศึกษาในสังกัดองค์การบริหารส่วนจังหวัดชัยภูมิ มีแหล่งเรียนรู้ในเรื่องศาสตร์พระราชาสู่การพัฒนาที่ยั่งยืน ที่สามารถให้บริการทางการศึกษาอย่างสมบูรณ์ 2. เพื่อให้สถานศึกษาในสังกัดองค์การบริหารส่วนจังหวัดชัยภูมิ มีสื่อการเรียนรู้ตรงตามหลักสูตรทางการศึกษา และพัฒนาการเรียนรู้ที่สนองหลักของศาสตร์พระราชาสู่การพัฒนาอย่างยั่งยืน	<u>เป้าหมายเชิงปริมาณ</u> สนับสนุนการจัดการทำศูนย์การเรียนรู้เฉลิมพระเกียรติในสถานศึกษาให้กับโรงเรียนในสังกัดองค์การบริหารส่วนจังหวัดชัยภูมิ ทั้ง 26 โรงเรียนๆละ 250,000 บาท <u>เป้าหมายเชิงคุณภาพ</u> โรงเรียนจัดการศึกษาอย่างมีประสิทธิภาพ ได้รับการยอมรับจากผู้ปกครองและชุมชน	6,500,000	6,500,000	6,500,000	6,500,000	6,500,000	โรงเรียนในสังกัดองค์การบริหารส่วนจังหวัดชัยภูมิ ได้รับการสนับสนุนการจัดการทำศูนย์การเรียนรู้เฉลิมพระเกียรติในสถานศึกษา จำนวน 26 โรงเรียน	1. สถานศึกษาในสังกัดองค์การบริหารส่วนจังหวัดชัยภูมิ มีแหล่งเรียนรู้ในเรื่องศาสตร์พระราชาสู่การพัฒนาที่ยั่งยืน ที่สามารถให้บริการทางการศึกษาอย่างสมบูรณ์ 2. สถานศึกษาในสังกัดองค์การบริหารส่วนจังหวัดชัยภูมิ มีสื่อการเรียนรู้ตรงตามหลักสูตรทางการศึกษา และพัฒนาการเรียนรู้ที่สนองหลักของศาสตร์พระราชาสู่การพัฒนาอย่างยั่งยืน	กองการศึกษาฯ

ผ 02

รายละเอียดโครงการพัฒนา

แผนพัฒนาท้องถิ่น (พ.ศ.2566 - 2570)

องค์การบริหารส่วนจังหวัดชัยภูมิ

ก. ยุทธศาสตร์จังหวัดที่ 4 การพัฒนาสังคมและคุณภาพชีวิตให้มั่นคง

ข. ยุทธศาสตร์การพัฒนาขององค์กรปกครองส่วนท้องถิ่นในเขตจังหวัด ยุทธศาสตร์ที่ 1 การพัฒนาคนและสังคมที่มีคุณภาพ

1. ยุทธศาสตร์ การพัฒนาการศึกษา ศาสนา วัฒนธรรมและการกีฬา

1.3 แผนงานการศึกษา

ที่	โครงการ	วัตถุประสงค์	เป้าหมาย (ผลผลิตของโครงการ)	งบประมาณ 2566 (บาท)	2567 (บาท)	2568 (บาท)	2569 (บาท)	2570 (บาท)	ตัวชี้วัด (KPI)	ผลที่คาดว่าจะได้รับ	หน่วยงานรับผิดชอบหลัก
16	โครงการส่งเสริมศักยภาพการจัดการศึกษาท้องถิ่น (ค่าใช้จ่ายในการส่งเสริมการจัดหาสื่อการเรียนการสอนตามหลักสูตรสำหรับโรงเรียนขนาดเล็ก) โรงเรียนในสังกัดองค์การบริหารส่วนจังหวัดชัยภูมิ	1. เพื่อให้สถานศึกษามีสื่อการเรียนการสอนสอดคล้องกับหลักสูตรความต้องการของผู้เรียน 2.เพื่อให้ผู้เรียนมีความรู้และทักษะที่จำเป็นตามหลักสูตร 3. เพื่อให้สถานศึกษามีมาตรฐานเป็นที่พึงพอใจและยอมรับโดยผู้ปกครองและชุมชนมีส่วนร่วมในการพัฒนาการศึกษา	<u>เป้าหมายเชิงปริมาณ</u> สนับสนุนค่าใช้จ่ายในการส่งเสริมการจัดหาสื่อการเรียนการสอนตามหลักสูตรสำหรับโรงเรียนขนาดเล็กให้กับโรงเรียนในสังกัดองค์การบริหารส่วนจังหวัดชัยภูมิ จำนวน 16 โรงเรียนๆละ 100,000 บาท ได้แก่ โรงเรียนกุดน้ำใสพิทยาคม,โรงเรียนโคกสะอาดวิทยา,โรงเรียนตรีประชาพัฒนศึกษา, โรงเรียนบ้านเดื่อวิทยาคม,โรงเรียนโป่งนกประชาสามัคคี,โรงเรียนภูแลนคาวิทยายน, โรงเรียนมัธยมชัยมงคลรังงาม,โรงเรียนมัธยมบ้านแก้งวิทยา,โรงเรียนมัธยมหนองศาลา, โรงเรียนลุ่มลำชีนิรมิตวิทยา,โรงเรียนสตรีชัยภูมิ 2,โรงเรียนสระพังวิทยาคม, โรงเรียนหนองขามวิทยา,โรงเรียนหนองไผ่วิทยานุสรณ์, โรงเรียนหนองสังข์วิทยายน,โรงเรียนห้วยยางวิทยาคม <u>เป้าหมายเชิงคุณภาพ</u> โรงเรียนจัดการศึกษาอย่างมีประสิทธิภาพ ได้รับการยอมรับจากผู้ปกครองและชุมชน	1,600,000	1,600,000	1,600,000	1,600,000	1,600,000	โรงเรียนในสังกัดองค์การบริหารส่วนจังหวัดชัยภูมิได้รับการสนับสนุนค่าใช้จ่ายในการส่งเสริมการจัดหาสื่อการเรียนการสอนตามหลักสูตรสำหรับโรงเรียนขนาดเล็ก จำนวน 16 โรงเรียน	1. สถานศึกษามีสื่อการเรียนการสอนสอดคล้องกับหลักสูตรความต้องการของผู้เรียน 2. ผู้เรียนมีความรู้และทักษะที่จำเป็นตามหลักสูตร 3. สถานศึกษามีมาตรฐานเป็นที่พึงพอใจและยอมรับโดยผู้ปกครองและชุมชนมีส่วนร่วมในการพัฒนาการศึกษา	กองการศึกษาฯ

ผ 02

รายละเอียดโครงการพัฒนา

แผนพัฒนาท้องถิ่น (พ.ศ.2566 - 2570)

องค์การบริหารส่วนจังหวัดชัยภูมิ

ก. ยุทธศาสตร์จังหวัดที่ 4 การพัฒนาสังคมและคุณภาพชีวิตให้มั่นคง

ข. ยุทธศาสตร์การพัฒนาขององค์กรปกครองส่วนท้องถิ่นในเขตจังหวัด ยุทธศาสตร์ที่ 1 การพัฒนาคนและสังคมที่มีคุณภาพ

1. ยุทธศาสตร์ การพัฒนาการศึกษา ศาสนา วัฒนธรรมและการกีฬา

1.3 แผนงานการศึกษา

ที่	โครงการ	วัตถุประสงค์	เป้าหมาย (ผลผลิตของโครงการ)	งบประมาณ					ตัวชี้วัด (KPI)	ผลที่คาดว่าจะได้รับ	หน่วยงานรับผิดชอบหลัก
				2566 (บาท)	2567 (บาท)	2568 (บาท)	2569 (บาท)	2570 (บาท)			
17	โครงการส่งเสริมศักยภาพการจัดการศึกษาท้องถิ่น (ค่าใช้จ่ายในกิจกรรมของศูนย์การเรียนรู้ด้านการท่องเที่ยวในสถานศึกษา) โรงเรียนในสังกัดองค์การบริหารส่วนจังหวัดชัยภูมิ	เพื่อสนับสนุนค่าใช้จ่ายการส่งเสริมศักยภาพการจัดการการศึกษาท้องถิ่น ในกิจกรรมของศูนย์การเรียนรู้ด้านการท่องเที่ยวในสถานศึกษาโรงเรียนในสังกัดองค์การบริหารส่วนจังหวัดชัยภูมิ	<u>เป้าหมายเชิงปริมาณ</u> สนับสนุนค่าใช้จ่ายการส่งเสริมศักยภาพการจัดการศึกษาในกิจกรรมของศูนย์การเรียนรู้ด้านการท่องเที่ยวในสถานศึกษาโรงเรียนในสังกัดองค์การบริหารส่วนจังหวัดชัยภูมิ ให้กับโรงเรียนตรีประชาพัฒนศึกษา จำนวน 50,000 บาท <u>เป้าหมายเชิงคุณภาพ</u> โรงเรียนจัดการศึกษาอย่างมีประสิทธิภาพ ได้รับการยอมรับจากผู้ปกครองและชุมชน	50,000	50,000	50,000	50,000	50,000	โรงเรียนตรีประชาพัฒนศึกษาได้รับการสนับสนุนกิจกรรมของศูนย์การเรียนรู้ด้านการท่องเที่ยวในสถานศึกษา จำนวน 1 แห่ง	สถานศึกษาในสังกัดองค์การบริหารส่วนจังหวัดชัยภูมิ ได้รับการส่งเสริมในกิจกรรมของศูนย์การเรียนรู้ด้านการท่องเที่ยวในสถานศึกษาโรงเรียนในสังกัดองค์การบริหารส่วนจังหวัดชัยภูมิ	กองการศึกษาฯ

ผ 02

รายละเอียดโครงการพัฒนา

แผนพัฒนาท้องถิ่น (พ.ศ.2566 - 2570)

องค์การบริหารส่วนจังหวัดชัยภูมิ

ก. ยุทธศาสตร์จังหวัดที่ 4 การพัฒนาสังคมและคุณภาพชีวิตให้มั่นคง

ข. ยุทธศาสตร์การพัฒนาขององค์กรปกครองส่วนท้องถิ่นในเขตจังหวัด ยุทธศาสตร์ที่ 1 การพัฒนาคนและสังคมที่มีคุณภาพ

1. ยุทธศาสตร์ การพัฒนาการศึกษา ศาสนา วัฒนธรรมและการกีฬา

1.3 แผนงานการศึกษา

ที่	โครงการ	วัตถุประสงค์	เป้าหมาย (ผลผลิตของโครงการ)	งบประมาณ 2566 (บาท)	2567 (บาท)	2568 (บาท)	2569 (บาท)	2570 (บาท)	ตัวชี้วัด (KPI)	ผลที่คาดว่าจะได้รับ	หน่วยงานรับผิดชอบหลัก
18	โครงการฝึกอบรมหลักสูตรวิชาผู้กำกับลูกเสือสามัญรุ่นใหญ่ ขั้นความรู้ทั่วไปและขั้นความรู้เบื้องต้น (B.T.C.)	1. เพื่อจูงใจบุคลากรทางการลูกเสือและผู้สนใจมีความเข้าใจในขบวนการลูกเสือ วัตถุประสงค์และสาระสำคัญของการลูกเสือ 2. เพื่อให้ความรู้ความเข้าใจในวิธีการฝึกอบรมลูกเสือสามัญรุ่นใหญ่ การวางแผนกำหนดการฝึกอบรมลูกเสือสามัญรุ่นใหญ่ 3.เพื่อให้ผู้บังคับบัญชาลูกเสือสามัญรุ่นใหญ่ ทำหน้าที่เป็นรองผู้กำกับกองลูกเสือสามัญรุ่นใหญ่ได้อย่างมีประสิทธิภาพตามแนวนโยบายของการลูกเสือ	<u>เป้าหมายเชิงปริมาณ</u> - ข้าราชการครูและบุคลากรในสังกัดจำนวน 120 คน <u>เป้าหมายเชิงคุณภาพ</u> - ผู้ที่ผ่านการฝึกอบรมมีทักษะความรู้ ความเข้าใจในบทบาท หน้าที่ สามารถนำความรู้ไปฝึกอบรมลูกเสือของตนได้อย่างถูกต้อง ส่งผลให้กิจการลูกเสือโรงเรียนในสังกัดมีคุณภาพยิ่งขึ้น	400,000	400,000	400,000	400,000	400,000	จำนวนผู้บังคับบัญชาลูกเสือเข้าผ่านการฝึกอบรมไม่น้อยกว่าร้อยละ 85	1.ผู้ผ่านการฝึกอบรมมีความรู้ ความเข้าใจบทบาทหน้าที่ของผู้กำกับลูกเสือสามัญรุ่นใหญ่สามารถจัดกิจกรรมการเรียนการสอนลูกเสือได้อย่างมีคุณภาพ 2.ผู้ผ่านการฝึกอบรมสามารถนำความรู้ไปพัฒนาตนเองให้มีวุฒิทางลูกเสือที่สูงขึ้นและสามารถฝึกอบรมลูกเสือในโรงเรียนของตนเอง	กองการศึกษาฯ

รายละเอียดโครงการพัฒนา

แผนพัฒนาท้องถิ่น (พ.ศ.2566 - 2570)

องค์การบริหารส่วนจังหวัดชัยภูมิ

ก. ยุทธศาสตร์จังหวัดที่ 4 การพัฒนาสังคมและคุณภาพชีวิตให้มั่นคง

ข. ยุทธศาสตร์การพัฒนาขององค์กรปกครองส่วนท้องถิ่นในเขตจังหวัด ยุทธศาสตร์ที่ 1 การพัฒนาคนและสังคมที่มีคุณภาพ

1. ยุทธศาสตร์ การพัฒนาการศึกษา ศาสนา วัฒนธรรมและการกีฬา

1.3 แผนงานการศึกษา

ที่	โครงการ	วัตถุประสงค์	เป้าหมาย (ผลผลิตของโครงการ)	งบประมาณ					ตัวชี้วัด (KPI)	ผลที่คาดว่าจะได้รับ	หน่วยงานรับผิดชอบหลัก
				2566 (บาท)	2567 (บาท)	2568 (บาท)	2569 (บาท)	2570 (บาท)			
		และยกระดับคุณภาพ การเรียนการสอน และการจัดกิจกรรมลูกเสือ								ได้อย่างมีคุณภาพ และประสิทธิภาพ 3.ผู้ที่ผ่านการฝึกอบรม ได้แลกเปลี่ยน ความรู้ประสบการณ์ ทักษะในการฝึกอบรม ซึ่งเป็นการพัฒนาศักยภาพ ผู้บังคับบัญชาลูกเสือ	

ผ 02

รายละเอียดโครงการพัฒนา

แผนพัฒนาท้องถิ่น (พ.ศ.2566 - 2570)

องค์การบริหารส่วนจังหวัดชัยภูมิ

ก. ยุทธศาสตร์จังหวัดที่ 4 การพัฒนาสังคมและคุณภาพชีวิตให้มั่นคง

ข. ยุทธศาสตร์การพัฒนาขององค์กรปกครองส่วนท้องถิ่นในเขตจังหวัด ยุทธศาสตร์ที่ 1 การพัฒนาคนและสังคมที่มีคุณภาพ

1. ยุทธศาสตร์ การพัฒนาการศึกษา ศาสนา วัฒนธรรมและการกีฬา

1.3 แผนงานการศึกษา

ที่	โครงการ	วัตถุประสงค์	เป้าหมาย (ผลผลิตของโครงการ)	งบประมาณ 2566 (บาท)	2567 (บาท)	2568 (บาท)	2569 (บาท)	2570 (บาท)	ตัวชี้วัด (KPI)	ผลที่คาดว่าจะได้รับ	หน่วยงานรับผิดชอบหลัก
19	โครงการฝึกอบรมหลักสูตรวิชาผู้กำกับลูกเสือสามัญรุ่นใหญ่ขั้นความรู้ชั้นสูง (A.T.C.)	1.เพื่อพัฒนาผู้บังคับบัญชาลูกเสือสามัญรุ่นใหญ่อย่างต่อเนื่องทั้งในด้านการเป็นผู้นำและทักษะในการฝึกอบรมในระดับสูงแก่ลูกเสือ 2.เพื่อเป็นการเพิ่มประสบการณ์ให้ผู้บังคับบัญชาลูกเสือสามัญรุ่นใหญ่ในการฝึกอบรมและเพิ่มพูนทักษะที่จำเป็นในการฝึกอบรมลูกเสือ 3.เพื่อให้ผู้บังคับบัญชาลูกเสือสามัญรุ่นใหญ่ ทำหน้าที่เป็นผู้กำกับกองลูกเสือและรองผู้กำกับในกองลูกเสือ	<u>เป้าหมายเชิงปริมาณ</u> - ผู้บังคับบัญชาลูกเสือโรงเรียนในสังกัดจำนวน 120 คน <u>เป้าหมายเชิงคุณภาพ</u> - ผู้บังคับบัญชาลูกเสือที่ผ่านการฝึกอบรม มีทักษะความรู้ ความเข้าใจในบทบาทหน้าที่ สามารถนำความรู้ไปฝึกอบรมลูกเสือของตนได้อย่างถูกต้อง ส่งผลให้กิจการลูกเสือโรงเรียนในสังกัดมีคุณภาพและประสิทธิภาพดียิ่งขึ้น	400,000	400,000	400,000	400,000	400,000	จำนวนผู้บังคับบัญชาลูกเสือเข้าผ่านการฝึกอบรมไม่น้อยกว่าร้อยละ 80	1.ผู้ผ่านการฝึกอบรมมีความรู้ ความเข้าใจบทบาทหน้าที่ของผู้กำกับลูกเสือสามัญรุ่นใหญ่ดียิ่งขึ้น สามารถจัดกิจกรรมการเรียนการสอนได้อย่างมีคุณภาพและประสิทธิภาพ 2.ผู้ผ่านการฝึกอบรมสามารถนำความรู้ไปพัฒนาตนเองให้มีวุฒิที่สูงขึ้นและสามารถทำหน้าที่ ผู้กำกับกองลูกเสือในโรงเรียนของตนเองได้	กองการศึกษาฯ

ผ 02

รายละเอียดโครงการพัฒนา

แผนพัฒนาท้องถิ่น (พ.ศ.2566 - 2570)

องค์การบริหารส่วนจังหวัดชัยภูมิ

ก. ยุทธศาสตร์จังหวัดที่ 4 การพัฒนาสังคมและคุณภาพชีวิตให้มั่นคง

ข. ยุทธศาสตร์การพัฒนาขององค์กรปกครองส่วนท้องถิ่นในเขตจังหวัด ยุทธศาสตร์ที่ 1 การพัฒนาคนและสังคมที่มีคุณภาพ

1. ยุทธศาสตร์ การพัฒนาการศึกษา ศาสนา วัฒนธรรมและการกีฬา

1.3 แผนงานการศึกษา

ที่	โครงการ	วัตถุประสงค์	เป้าหมาย (ผลผลิตของโครงการ)	งบประมาณ					ตัวชี้วัด (KPI)	ผลที่คาดว่าจะได้รับ	หน่วยงานรับผิดชอบหลัก
				2566 (บาท)	2567 (บาท)	2568 (บาท)	2569 (บาท)	2570 (บาท)			
		ได้อย่างมีประสิทธิภาพตามแนวนโยบายของการลูกเสือ และยกระดับคุณภาพการเรียนการสอนและเพิ่มประสิทธิภาพการจัดกิจกรรมลูกเสือ								อย่างมีคุณภาพและประสิทธิภาพดียิ่งขึ้น 3.ผู้ที่ผ่านการฝึกอบรมได้แลกเปลี่ยนความรู้ความคิดและประสบการณ์กับผู้บังคับบัญชาอื่นรวมทั้งมีทักษะในการฝึกอบรมซึ่งเป็นการพัฒนาศักยภาพผู้บังคับบัญชาลูกเสือให้ดียิ่งขึ้น	

ผ 02

รายละเอียดโครงการพัฒนา

แผนพัฒนาท้องถิ่น (พ.ศ.2566 - 2570)

องค์การบริหารส่วนจังหวัดชัยภูมิ

ก. ยุทธศาสตร์จังหวัดที่ 4 การพัฒนาสังคมและคุณภาพชีวิตให้มั่นคง

ข. ยุทธศาสตร์การพัฒนาขององค์กรปกครองส่วนท้องถิ่นในเขตจังหวัด ยุทธศาสตร์ที่ 1 การพัฒนาคนและสังคมที่มีคุณภาพ

1. ยุทธศาสตร์ การพัฒนาการศึกษา ศาสนา วัฒนธรรมและการกีฬา

1.3 แผนงานการศึกษา

ที่	โครงการ	วัตถุประสงค์	เป้าหมาย (ผลผลิตของโครงการ)	งบประมาณ 2566 (บาท)	2567 (บาท)	2568 (บาท)	2569 (บาท)	2570 (บาท)	ตัวชี้วัด (KPI)	ผลที่คาดว่าจะได้รับ	หน่วยงานรับผิดชอบหลัก
20	โครงการจัดกิจกรรมวันครู	1.เพื่อจัดกิจกรรมระลึกถึงพระคุณบูรพาจารย์ เทิดทูนยกย่องเชิดชูเกียรติครูและพัฒนาวิชาชีพครู 2. เพื่อธำรงไว้ซึ่งขนบธรรมเนียมประเพณีและวัฒนธรรมอันดีงามของชาติ 3. เพื่อสร้างขวัญ กำลังใจ และเสริมสร้างความสัมพันธ์ ความสามัคคีระหว่างข้าราชการครูและบุคลากรทางการศึกษา	<u>เป้าหมายเชิงปริมาณ</u> ข้าราชการครูและบุคลากรทางการศึกษาของโรงเรียนในสังกัดองค์การบริหารส่วนจังหวัดชัยภูมิ และองค์กรปกครองส่วนท้องถิ่นที่มีสถานศึกษาในสังกัด รวมจำนวนทั้งสิ้น 800 คน <u>เป้าหมายเชิงคุณภาพ</u> 1. ข้าราชการครูและบุคลากรทางการศึกษาทุกคนได้ระลึกถึงพระคุณครู 2. การจัดกิจกรรมวันครูนำไปสู่ความร่วมมือ ร่วมใจ ในการพัฒนาด้านการจัดการเรียนการสอนให้เป็นไปอย่างมีคุณภาพและประสิทธิภาพส่งผลสัมฤทธิ์ทางการเรียนของนักเรียนต่อไป	300,000	300,000	300,000	300,000	300,000	1.ครูและบุคลากรทางการศึกษาในโรงเรียนสังกัดองค์การบริหารส่วนจังหวัดชัยภูมิ เข้าร่วมกิจกรรมไม่น้อยกว่าร้อยละ 80 2.ครูและบุคลากรทางการศึกษาสังกัดองค์กรปกครองส่วนท้องถิ่นในพื้นที่จังหวัดชัยภูมิเข้าร่วมกิจกรรมไม่น้อยกว่าร้อยละ 25	1. ทำให้เกิดความภาคภูมิใจในวิชาชีพครู และส่งเสริมความกตัญญูกตเวที 2. ทำให้เข้าใจถึงขนบธรรมเนียมประเพณีและวัฒนธรรมอันดีงามของชาติ 3. ทำให้เกิดความสัมพันธ์อันดี และสร้างความรู้รักสามัคคีระหว่างข้าราชการครูและบุคลากรทางการศึกษา	กองการศึกษาฯ

ผ 02

รายละเอียดโครงการพัฒนา

แผนพัฒนาท้องถิ่น (พ.ศ.2566 - 2570)

องค์การบริหารส่วนจังหวัดชัยภูมิ

ก. ยุทธศาสตร์จังหวัดที่ 4 การพัฒนาสังคมและคุณภาพชีวิตให้มั่นคง

ข. ยุทธศาสตร์การพัฒนาขององค์กรปกครองส่วนท้องถิ่นในเขตจังหวัด ยุทธศาสตร์ที่ 1 การพัฒนาคนและสังคมที่มีคุณภาพ

1. ยุทธศาสตร์ การพัฒนาการศึกษา ศาสนา วัฒนธรรมและการกีฬา

1.3 แผนงานการศึกษา

ที่	โครงการ	วัตถุประสงค์	เป้าหมาย (ผลผลิตของโครงการ)	งบประมาณ 2566 (บาท)	2567 (บาท)	2568 (บาท)	2569 (บาท)	2570 (บาท)	ตัวชี้วัด (KPI)	ผลที่คาดว่าจะได้รับ	หน่วยงานรับผิดชอบหลัก
21	โครงการพัฒนาสมรรถนะคณะกรรมการสถานศึกษาขั้นพื้นฐานโรงเรียนสังกัดองค์การบริหารส่วนจังหวัดชัยภูมิ	1.เพื่อจัดอบรมและศึกษาดูงานการพัฒนาสมรรถนะคณะกรรมการสถานศึกษาขั้นพื้นฐานให้มีประสิทธิภาพและมีประสิทธิผลมากยิ่งขึ้น 2.เพื่อให้เกิดความร่วมมือกันระหว่างคณะกรรมการสถานศึกษาขั้นพื้นฐานและสถานศึกษาในการพัฒนาตนเองอย่างต่อเนื่อง 3. เพื่อสร้างความกระตือรือร้นเต็มใจ อุทิศ ทุ่มเทและเสียสละเวลาที่จะเข้ามามีส่วนร่วมในการพัฒนาการศึกษาร่วมกับสถานศึกษา	<u>เป้าหมายเชิงปริมาณ</u> 1) คณะกรรมการสถานศึกษาขั้นพื้นฐานของโรงเรียนในสังกัดองค์การบริหารส่วนจังหวัดชัยภูมิ จำนวน 26 โรงเรียน ๆ ละ 4 คน รวม 104 คน 2) เจ้าหน้าที่และบุคลากรทางการศึกษา จำนวน 36 คน รวมจำนวนบุคลากรที่เข้าร่วมโครงการทั้งสิ้น 140 คน <u>เป้าหมายเชิงคุณภาพ</u> คณะกรรมการสถานศึกษาขั้นพื้นฐานสามารถกำกับส่งเสริม สนับสนุนการดำเนินกิจกรรมด้านต่างๆ ของสถานศึกษา	350,000	350,000	350,000	350,000	350,000	คณะกรรมการสถานศึกษาขั้นพื้นฐานของโรงเรียนในสังกัดได้เข้าร่วมอบรมไม่น้อยกว่าร้อยละ 80	คณะกรรมการสถานศึกษาขั้นพื้นฐานในสังกัดองค์การบริหารส่วนจังหวัดชัยภูมิได้พัฒนาศักยภาพและมีความรู้เกี่ยวกับการบริหารการจัดการทางการศึกษาสามารถดำเนินงานตามแนวปฏิบัติเกี่ยวกับระเบียบต่างๆ มากยิ่งขึ้น	กองการศึกษาฯ

ผ 02

รายละเอียดโครงการพัฒนา

แผนพัฒนาท้องถิ่น (พ.ศ.2566 - 2570)

องค์การบริหารส่วนจังหวัดชัยภูมิ

ก. ยุทธศาสตร์จังหวัดที่ 4 การพัฒนาสังคมและคุณภาพชีวิตให้มั่นคง

ข. ยุทธศาสตร์การพัฒนาขององค์กรปกครองส่วนท้องถิ่นในเขตจังหวัด ยุทธศาสตร์ที่ 1 การพัฒนาคนและสังคมที่มีคุณภาพ

1. ยุทธศาสตร์ การพัฒนาการศึกษา ศาสนา วัฒนธรรมและการกีฬา

1.3 แผนงานการศึกษา

ที่	โครงการ	วัตถุประสงค์	เป้าหมาย (ผลผลิตของโครงการ)	งบประมาณ 2566 (บาท)	2567 (บาท)	2568 (บาท)	2569 (บาท)	2570 (บาท)	ตัวชี้วัด (KPI)	ผลที่คาดว่าจะได้รับ	หน่วยงานรับผิดชอบหลัก
22	โครงการแข่งขันคนเก่งในโรงเรียนสังกัดองค์การบริหารส่วนจังหวัดชัยภูมิ	1.เพื่อสอบแข่งขันคัดเลือกนักเรียน ตัวแทนองค์การบริหารส่วนจังหวัดชัยภูมิ โดยกระตุ้นให้ครูและนักเรียนมีความตื่นตัวในการค้นคว้าหาความรู้ รวมทั้งมีโอกาสแสดงความสามารถเพื่อยกระดับคุณภาพและมาตรฐานการศึกษาในโรงเรียนสังกัดองค์การบริหารส่วนจังหวัดชัยภูมิ 2. เพื่อนำตัวแทนนักเรียนพร้อมครูผู้ควบคุม องค์การบริหารส่วนจังหวัดชัยภูมิ เดินทางไปราชการ	<u>เป้าหมายเชิงปริมาณ</u> 1. นักเรียนในสังกัดองค์การบริหารส่วนจังหวัดชัยภูมิ ระดับชั้นมัธยมศึกษาปีที่ 2 จำนวน 260 คน และนักเรียนระดับชั้นมัธยมศึกษาปีที่ 5 จำนวน 260 คน พร้อมครูผู้ควบคุม จำนวน 52 คน รวมทั้งสิ้น 572 คน 2. นักเรียนในสังกัดองค์การบริหารส่วนจังหวัดชัยภูมิ ระดับชั้นมัธยมศึกษาปีที่ 2 และ 5 จำนวน 5 กลุ่มสาระการเรียนรู้ ๆ ละ 1 คน รวม 10 คน พร้อมครูผู้ควบคุม จำนวน 10 คน รวม 20 คน	300,000	300,000	300,000	300,000	300,000	1.นักเรียนที่ได้เข้าร่วมการแข่งขันในระดับประเทศ จำนวนร้อยละ 80 2.จำนวนรางวัลที่ได้รับไม่น้อยกว่า 2 รางวัล	1.ครูและนักเรียนตัวแทนองค์การบริหารส่วนจังหวัดชัยภูมิ สามารถสร้างชื่อเสียงให้กับโรงเรียนวงค์ตระกูล และองค์การบริหารส่วนจังหวัดชัยภูมิในระดับจังหวัด และระดับประเทศ 2.ครูและนักเรียน สังกัดองค์การบริหารส่วนจังหวัดชัยภูมิ มีความกระตือรือร้นในการค้นคว้าหาความรู้ เพื่อพัฒนาการศึกษาให้ก้าวหน้ายิ่งขึ้น และมีโอกาสแสดงความสามารถเพื่อยกระดับ	กองการศึกษาฯ

ผ 02

รายละเอียดโครงการพัฒนา

แผนพัฒนาท้องถิ่น (พ.ศ.2566 - 2570)

องค์การบริหารส่วนจังหวัดชัยภูมิ

ก. ยุทธศาสตร์จังหวัดที่ 4 การพัฒนาสังคมและคุณภาพชีวิตให้มั่นคง

ข. ยุทธศาสตร์การพัฒนาขององค์กรปกครองส่วนท้องถิ่นในเขตจังหวัด ยุทธศาสตร์ที่ 1 การพัฒนาคนและสังคมที่มีคุณภาพ

1. ยุทธศาสตร์ การพัฒนาการศึกษา ศาสนา วัฒนธรรมและการกีฬา

1.3 แผนงานการศึกษา

ที่	โครงการ	วัตถุประสงค์	เป้าหมาย (ผลผลิตของโครงการ)	งบประมาณ 2566 (บาท)	2567 (บาท)	2568 (บาท)	2569 (บาท)	2570 (บาท)	ตัวชี้วัด (KPI)	ผลที่คาดว่าจะได้รับ	หน่วยงานรับผิดชอบหลัก
		เข้าร่วมแข่งขันคนเก่งในโรงเรียนท้องถิ่นระดับจังหวัด ณ เขตพื้นที่อำเภอเมืองชัยภูมิ จังหวัดชัยภูมิ 3. เพื่อนำตัวแทนนักเรียนพร้อมครูผู้ควบคุม องค์การบริหารส่วนจังหวัดชัยภูมิเดินทางไปราชการเข้าร่วมแข่งขันคนเก่งในโรงเรียนท้องถิ่น ระดับประเทศ ณ จังหวัดที่เป็นเจ้าภาพจัดการแข่งขันทักษะทางวิชาการระดับประเทศ 4. เพื่อให้ครูและนักเรียนมี	เป็นตัวแทนเข้าร่วมการแข่งขันฯ ในระดับจังหวัด 3. นักเรียนในสังกัดองค์การบริหารส่วนจังหวัดชัยภูมิ ระดับชั้นมัธยมศึกษาปีที่ 2 และ 5 จำนวน 5 กลุ่มสาระการเรียนรู้ ๆ ละ 1 คน รวม 10 คน พร้อมครูผู้ควบคุม จำนวน 10 คน รวม 20 คน เป็นตัวแทนเข้าร่วมการแข่งขันฯ ในระดับประเทศ <u>เป้าหมายเชิงคุณภาพ</u> 1. นักเรียนโรงเรียนในสังกัดองค์การบริหารส่วนจังหวัดชัยภูมิ ที่เป็นตัวแทนใน 5 กลุ่มสาระการเรียนรู้ คือ ภาษาไทย คณิตศาสตร์ วิทยาศาสตร์							คุณภาพและมาตรฐานการศึกษา 3.กลุ่มสาระการเรียนรู้ที่เป็นพื้นฐานสำคัญ ได้แก่ คณิตศาสตร์ วิทยาศาสตร์ ภาษาต่างประเทศ (อังกฤษ) ภาษาไทย และสังคมศึกษา ศาสนาและวัฒนธรรม ได้รับการกระตุ้นและพัฒนาให้มีประสิทธิภาพยิ่งขึ้น 4.การจัดการศึกษาขององค์การบริหารส่วนจังหวัดชัยภูมิ เป็นที่ยอมรับของชุมชนและหน่วยงานที่เกี่ยวข้อง	

ผ 02

รายละเอียดโครงการพัฒนา

แผนพัฒนาท้องถิ่น (พ.ศ.2566 - 2570)

องค์การบริหารส่วนจังหวัดชัยภูมิ

ก. ยุทธศาสตร์จังหวัดที่ 4 การพัฒนาสังคมและคุณภาพชีวิตให้มั่นคง

ข. ยุทธศาสตร์การพัฒนาขององค์กรปกครองส่วนท้องถิ่นในเขตจังหวัด ยุทธศาสตร์ที่ 1 การพัฒนาคนและสังคมที่มีคุณภาพ

1. ยุทธศาสตร์ การพัฒนาการศึกษา ศาสนา วัฒนธรรมและการกีฬา

1.3 แผนงานการศึกษา

ที่	โครงการ	วัตถุประสงค์	เป้าหมาย (ผลผลิตของโครงการ)	งบประมาณ					ตัวชี้วัด (KPI)	ผลที่คาดว่าจะได้รับ	หน่วยงานรับผิดชอบหลัก
				2566 (บาท)	2567 (บาท)	2568 (บาท)	2569 (บาท)	2570 (บาท)			
		ความตื่นตัวในการค้นคว้าหาความรู้ รวมทั้งมีโอกาสแสดงความสามารถเพื่อยกระดับคุณภาพและมาตรฐานการศึกษาในโรงเรียนสังกัดองค์การบริหารส่วนจังหวัดชัยภูมิ	สังคมศึกษา ศาสนาและวัฒนธรรม และภาษาต่างประเทศ (ภาษาอังกฤษ) มีความกระตือรือร้นในการค้นคว้าหาความรู้ เพื่อพัฒนาการศึกษาให้ก้าวหน้ายิ่งขึ้น 2. นักเรียนโรงเรียนในสังกัดองค์การบริหารส่วนจังหวัดชัยภูมิที่เป็นตัวแทนทั้ง 2 ระดับ ใน 5 กลุ่มสาระการเรียนรู้ คือ คณิตศาสตร์ วิทยาศาสตร์ ภาษาต่างประเทศ (ภาษาอังกฤษ) ภาษาไทย และสังคมศึกษา ศาสนาและวัฒนธรรม มีความกระตือรือร้นในการค้นคว้าหาความรู้ เพื่อพัฒนาการศึกษาให้ก้าวหน้ายิ่งขึ้น							

ผ 02

รายละเอียดโครงการพัฒนา

แผนพัฒนาท้องถิ่น (พ.ศ.2566 - 2570)

องค์การบริหารส่วนจังหวัดชัยภูมิ

ก. ยุทธศาสตร์จังหวัดที่ 4 การพัฒนาสังคมและคุณภาพชีวิตให้มั่นคง

ข. ยุทธศาสตร์การพัฒนาขององค์กรปกครองส่วนท้องถิ่นในเขตจังหวัด ยุทธศาสตร์ที่ 1 การพัฒนาคนและสังคมที่มีคุณภาพ

1. ยุทธศาสตร์ การพัฒนาการศึกษา ศาสนา วัฒนธรรมและการกีฬา

1.3 แผนงานการศึกษา

ที่	โครงการ	วัตถุประสงค์	เป้าหมาย (ผลผลิตของโครงการ)	งบประมาณ 2566 (บาท)	2567 (บาท)	2568 (บาท)	2569 (บาท)	2570 (บาท)	ตัวชี้วัด (KPI)	ผลที่คาดว่าจะได้รับ	หน่วยงานรับผิดชอบหลัก
23	โครงการประกวดโครงงานนักเรียนสังกัดองค์การบริหารส่วนจังหวัดชัยภูมิ	1. เพื่อจัดประกวดโครงงานนักเรียนสังกัดองค์การบริหารส่วนจังหวัดชัยภูมิ 2. เพื่อส่งตัวแทนองค์การบริหารส่วนจังหวัดชัยภูมิเข้าร่วมประกวดโครงงานระดับจังหวัดชัยภูมิและระดับภาคตะวันออกเฉียงเหนือ 3. เพื่อส่งเสริมและพัฒนาทักษะกระบวนการการคิดของนักเรียนผ่านรูปแบบการเรียนรู้แบบโครงงาน	<u>เป้าหมายเชิงปริมาณ</u> ผู้เข้าร่วมโครงการฯ ประกอบด้วยตัวแทนนักเรียนและครูที่ปรึกษาโครงงาน จำนวน 5 ประเภท ได้แก่ โครงงานวิทยาศาสตร์, คณิตศาสตร์, ภาษาอังกฤษ, ภาษาไทย และประวัติศาสตร์ แต่ละทีมประกอบด้วยนักเรียน 3 คน และครูที่ปรึกษาโครงงาน 1 คน โครงงานละ 5 ทีม รวมทั้งสิ้น 100 คน <u>เป้าหมายเชิงคุณภาพ</u> ผู้เข้าร่วมโครงการฯ เกิดการแลกเปลี่ยนเรียนรู้เพื่อพัฒนาโครงงานของโรงเรียนและได้โครงงานที่ชนะเลิศแต่ละประเภทเพื่อเข้าร่วมประกวดโครงงานนักเรียนระดับจังหวัดต่อไป	300,000	300,000	300,000	300,000	300,000	โรงเรียนในสังกัดองค์การบริหารส่วนชัยภูมิ ส่งโครงงานเข้าร่วมประกวดครบ 5 ประเภท โครงงานละไม่ต่ำกว่า 5 โครงงาน	ตัวแทนองค์การบริหารส่วนจังหวัดชัยภูมิสามารถสร้างชื่อเสียงในระดับจังหวัดชัยภูมิ และระดับภาคตะวันออกเฉียงเหนือ	กองการศึกษาฯ

ผ 02

รายละเอียดโครงการพัฒนา

แผนพัฒนาท้องถิ่น (พ.ศ.2566 - 2570)

องค์การบริหารส่วนจังหวัดชัยภูมิ

ก. ยุทธศาสตร์จังหวัดที่ 4 การพัฒนาสังคมและคุณภาพชีวิตให้มั่นคง

ข. ยุทธศาสตร์การพัฒนาขององค์กรปกครองส่วนท้องถิ่นในเขตจังหวัด ยุทธศาสตร์ที่ 1 การพัฒนาคนและสังคมที่มีคุณภาพ

1. ยุทธศาสตร์ การพัฒนาการศึกษา ศาสนา วัฒนธรรมและการกีฬา

1.3 แผนงานการศึกษา

ที่	โครงการ	วัตถุประสงค์	เป้าหมาย (ผลผลิตของโครงการ)	งบประมาณ 2566 (บาท)	2567 (บาท)	2568 (บาท)	2569 (บาท)	2570 (บาท)	ตัวชี้วัด (KPI)	ผลที่คาดว่าจะได้รับ	หน่วยงานรับผิดชอบหลัก
24	อบรมเชิงปฏิบัติการกลุ่มสาระการเรียนรู้สุขศึกษาและพลศึกษาโรงเรียนในสังกัดองค์การบริหารส่วนจังหวัดชัยภูมิ	1.เพื่อส่งเสริมให้ครูและบุคลากรทางการศึกษามีความรู้ความเข้าใจในการนำวิทยาศาสตร์การกีฬามาใช้ในการออกกำลังกายการเล่นกีฬาอย่างถูกต้อง 2.เพื่อพัฒนาสมรรถภาพทางกายนักกีฬาได้อย่างถูกต้อง 3.เพื่อมีเกณฑ์มาตรฐานสำหรับใช้เป็นตัวชี้วัดสภาพร่างกายของนักกีฬา	**เป้าหมายเชิงปริมาณ** - ครูกลุ่มสาระการเรียนรู้สุขศึกษาและพลศึกษา และบุคลากรทางการศึกษาสังกัดองค์การบริหารส่วนจังหวัดชัยภูมิ จำนวน 100 คน **เป้าหมายเชิงคุณภาพ** - ผู้บริหาร ครูและบุคลากรทางการศึกษากลุ่มสาระการเรียนรู้สุขศึกษาและพลศึกษา สังกัดองค์การบริหารส่วนจังหวัดชัยภูมิมีความรู้เกี่ยวกับวิทยาศาสตร์การกีฬามากขึ้น - ผู้บริหาร ครูและบุคลากรทางการศึกษากลุ่มสาระการเรียนรู้สุขศึกษาและพลศึกษา สังกัดองค์การบริหารส่วนจังหวัดชัยภูมิเข้าใจหลักปฏิบัติเกี่ยวกับวิทยาศาสตร์การกีฬา	100,000	100,000	100,000	100,000	100,000	ร้อยละ 80 ของผู้เข้าร่วมโครงการมีความพึงพอใจในระดับ ดี	1.คณะครูมีความรู้ความเข้าใจในการนำวิทยาศาสตร์การกีฬามาใช้ในการออกกำลังกายการเล่นกีฬาอย่างถูกต้อง 2.คณะครูมีการพัฒนาสมรรถภาพทางกายนักกีฬาได้อย่างถูกต้อง 3.คณะครูมีเกณฑ์มาตรฐานสำหรับใช้เป็นตัวชี้วัดสภาพร่างกายของนักกีฬา	กองการศึกษาฯ

ผ 02

รายละเอียดโครงการพัฒนา

แผนพัฒนาท้องถิ่น (พ.ศ.2566 - 2570)

องค์การบริหารส่วนจังหวัดชัยภูมิ

ก. ยุทธศาสตร์จังหวัดที่ 4 การพัฒนาสังคมและคุณภาพชีวิตให้มั่นคง

ข. ยุทธศาสตร์การพัฒนาขององค์กรปกครองส่วนท้องถิ่นในเขตจังหวัด ยุทธศาสตร์ที่ 1 การพัฒนาคนและสังคมที่มีคุณภาพ

1. ยุทธศาสตร์ การพัฒนาการศึกษา ศาสนา วัฒนธรรมและการกีฬา

1.3 แผนงานการศึกษา

ที่	โครงการ	วัตถุประสงค์	เป้าหมาย (ผลผลิตของโครงการ)	งบประมาณ					ตัวชี้วัด (KPI)	ผลที่คาดว่าจะได้รับ	หน่วยงานรับผิดชอบหลัก
				2566 (บาท)	2567 (บาท)	2568 (บาท)	2569 (บาท)	2570 (บาท)			
25	อบรมเชิงปฏิบัติการกลุ่มสาระการเรียนรู้การงานอาชีพและเทคโนโลยี โรงเรียนในสังกัดองค์การบริหารส่วนจังหวัดชัยภูมิ	1.เพื่อให้ครูกลุ่มสาระการเรียนรู้การงานอาชีพและเทคโนโลยีและบุคลากรทางการศึกษาโรงเรียนในสังกัด อบจ.ชัยภูมิ ได้รับความรู้ มีทักษะการจัดการเรียนรู้ที่เน้นผู้เรียนเป็นสำคัญ การใช้เทคโนโลยีสารสนเทศและการสื่อสารเพื่อพัฒนาการเรียนการสอนในศตวรรษที่ 21 2.เพื่อยกผลสัมฤทธิ์ทางการเรียนของกลุ่มสาระการเรียนรู้การงานอาชีพและเทคโนโลยี	**เป้าหมายด้านปริมาณ** -ครูกลุ่มสาระการเรียนรู้การงานอาชีพและเทคโนโลยีและบุคลากรทางการศึกษา สังกัด อบจ.ชัยภูมิ จำนวน 100 คน **เป้าหมายด้านคุณภาพ** - ครูกลุ่มสาระการเรียนรู้การงานอาชีพและเทคโนโลยีโรงเรียนในสังกัด อบจ.ชัยภูมิ มีความรู้ ทักษะและความสามารถเกี่ยวกับการใช้เทคโนโลยีสารสนเทศและการสื่อสารเพื่อพัฒนาการเรียนการ	100,000	100,000	100,000	100,000	100,000	ร้อยละ 80 ของผู้เข้าร่วมโครงการมีความพึงพอใจ -ระดับ ดี	1. นักเรียนสังกัด อบจ.ชัยภูมิ ที่รับการพัฒนาโดยการใช้เทคโนโลยีสารสนเทศและการสื่อสารเพื่อพัฒนาการเรียนการสอนในศตวรรษที่ 21 มีผลสัมฤทธิ์ทางการเรียนสูงขึ้น - ครูกลุ่มสาระการเรียนรู้การงานอาชีพและเทคโนโลยี โรงเรียนในสังกัด อบจ.ชัยภูมิ มีคุณภาพด้านวิชาการเป็นที่ยอมรับของผู้ที่เกี่ยวข้อง	กองการศึกษาฯ

ผ 02

รายละเอียดโครงการพัฒนา

แผนพัฒนาท้องถิ่น (พ.ศ.2566 - 2570)

องค์การบริหารส่วนจังหวัดชัยภูมิ

ก. ยุทธศาสตร์จังหวัดที่ 4 การพัฒนาสังคมและคุณภาพชีวิตให้มั่นคง

ข. ยุทธศาสตร์การพัฒนาขององค์กรปกครองส่วนท้องถิ่นในเขตจังหวัด ยุทธศาสตร์ที่ 1 การพัฒนาคนและสังคมที่มีคุณภาพ

1. ยุทธศาสตร์ การพัฒนาการศึกษา ศาสนา วัฒนธรรมและการกีฬา

1.3 แผนงานการศึกษา

ที่	โครงการ	วัตถุประสงค์	เป้าหมาย (ผลผลิตของโครงการ)	งบประมาณ					ตัวชี้วัด (KPI)	ผลที่คาดว่าจะได้รับ	หน่วยงานรับผิดชอบหลัก
				2566 (บาท)	2567 (บาท)	2568 (บาท)	2569 (บาท)	2570 (บาท)			
		โรงเรียนในสังกัด อบจ.ชัยภูมิ	สอนในศตวรรษที่ 21 - คุณภาพด้านวิชาการของโรงเรียนในสังกัด อบจ.ชัยภูมิเป็นที่ยอมรับของผู้ที่เกี่ยวข้อง - ครูกลุ่มสาระการเรียนรู้การงานอาชีพและเทคโนโลยีโรงเรียนในสังกัด อบจ. ชัยภูมิ มีทักษะในการใช้เทคโนโลยีสารสนเทศและการสื่อสารในการจัดการเรียนรู้เพื่อการพัฒนาการเรียนการสอนในศตวรรษที่ 21								

ผ 02

รายละเอียดโครงการพัฒนา

แผนพัฒนาท้องถิ่น (พ.ศ.2566 - 2570)

องค์การบริหารส่วนจังหวัดชัยภูมิ

ก. ยุทธศาสตร์จังหวัดที่ 4 การพัฒนาสังคมและคุณภาพชีวิตให้มั่นคง

ข. ยุทธศาสตร์การพัฒนาขององค์กรปกครองส่วนท้องถิ่นในเขตจังหวัด ยุทธศาสตร์ที่ 1 การพัฒนาคนและสังคมที่มีคุณภาพ

1. ยุทธศาสตร์ การพัฒนาการศึกษา ศาสนา วัฒนธรรมและการกีฬา

1.3 แผนงานการศึกษา

ที่	โครงการ	วัตถุประสงค์	เป้าหมาย (ผลผลิตของโครงการ)	งบประมาณ					ตัวชี้วัด (KPI)	ผลที่คาดว่าจะได้รับ	หน่วยงานรับผิดชอบหลัก
				2566 (บาท)	2567 (บาท)	2568 (บาท)	2569 (บาท)	2570 (บาท)			
26	อบรมเชิงปฏิบัติการกลุ่มสาระการเรียนรู้ภาษาไทย โรงเรียนในสังกัดองค์การบริหารส่วนจังหวัดชัยภูมิ	1.เพื่อส่งเสริมให้ครูและบุคลากรทางการศึกษามีการพัฒนาทักษะการจัดการเรียนการสอนภาษาไทย 2.เพื่อให้ครู และบุคลากรทางการศึกษามีความสามารถในการพัฒนาศักยภาพการจัดการเรียนการสอนกลุ่มสาระการเรียนรู้ภาษาไทย	**เป้าหมายเชิงปริมาณ** - ครูผู้สอนภาษาไทยและบุคลากรทางการศึกษาโรงเรียนสังกัดองค์การบริหารส่วนจังหวัดชัยภูมิ จำนวน100 คน **เป้าหมายเชิงคุณภาพ** - ครูผู้สอนภาษาไทยและบุคลากรทางการศูนย์พัฒนาการเรียนรู้กลุ่มสาระการเรียนรู้ภาษาไทย องค์การบริหารส่วนจังหวัดชัยภูมิ มีความรู้ความสามารถในการพัฒนาการจัดการเรียนรู้	100,000	100,000	100,000	100,000	100,000	ร้อยละ 80 ของผู้เข้าร่วมโครงการมีความพึงพอใจ - ระดับ ดี	1.ครูและบุคลากรทางการศึกษามีการพัฒนาทักษะการจัดการเรียนการสอนภาษาไทย 2.ครูและบุคลากรทางการศึกษามีความสามารถในการพัฒนาศักยภาพการจัดการเรียนการสอนกลุ่มสาระการเรียนรู้ภาษาไทย	กองการศึกษาฯ

ผ 02

รายละเอียดโครงการพัฒนา

แผนพัฒนาท้องถิ่น (พ.ศ.2566 - 2570)

องค์การบริหารส่วนจังหวัดชัยภูมิ

ก. ยุทธศาสตร์จังหวัดที่ 4 การพัฒนาสังคมและคุณภาพชีวิตให้มั่นคง

ข. ยุทธศาสตร์การพัฒนาขององค์กรปกครองส่วนท้องถิ่นในเขตจังหวัด ยุทธศาสตร์ที่ 1 การพัฒนาคนและสังคมที่มีคุณภาพ

1. ยุทธศาสตร์ การพัฒนาการศึกษา ศาสนา วัฒนธรรมและการกีฬา

1.3 แผนงานการศึกษา

ที่	โครงการ	วัตถุประสงค์	เป้าหมาย (ผลผลิตของโครงการ)	งบประมาณ					ตัวชี้วัด (KPI)	ผลที่คาดว่าจะได้รับ	หน่วยงานรับผิดชอบหลัก
				2566 (บาท)	2567 (บาท)	2568 (บาท)	2569 (บาท)	2570 (บาท)			
27	อบรมเชิงปฏิบัติการกลุ่มสาระการเรียนรู้สังคมศึกษา ศาสนาและวัฒนธรรม โรงเรียนในสังกัดองค์การบริหารส่วนจังหวัดชัยภูมิ	1.เพื่อพัฒนาสมรรถนะครูและบุคลากรทางการศึกษาตามมาตรฐานวิชาชีพและปฏิบัติงานได้อย่างมีประสิทธิภาพ 2.เพื่อส่งเสริมและสนับสนุนให้ครูและบุคลากรทางการศึกษาได้สร้างเสริมการเรียนรู้สังคมศึกษา ศาสนาและวัฒนธรรม 3.เพื่อให้ครูและบุคลากรทางการศึกษาสามารถนำความรู้ไปปรับประยุกต์ใช้เพื่อพัฒนาการศึกษาของไทย	**เป้าหมายเชิงปริมาณ** - ครูผู้สอนกลุ่มสาระการเรียนรู้สังคมศึกษา ศาสนาและวัฒนธรรม และบุคลากรทางการศึกษา สังกัดองค์การบริหารส่วนจังหวัดชัยภูมิ จำนวน 100 คน **เป้าหมายเชิงคุณภาพ** - ครูผู้สอนกลุ่มสาระการเรียนรู้สังคมศึกษา ศาสนาและวัฒนธรรม และบุคลากรทางการศึกษา ได้พัฒนาสมรรถนะครูตามมาตรฐานวิชาชีพและปฏิบัติงานได้อย่างมีประสิทธิภาพ	100,000	100,000	100,000	100,000	100,000	ร้อยละ 80 ของผู้เข้าร่วมโครงการมีความพึงพอใจ - ระดับ ดี	1.ครู และบุคลากรทางการศึกษามีสมรรถนะตามมาตรฐานวิชาชีพและปฏิบัติงานได้อย่างมีประสิทธิภาพ 2.ครู และบุคลากรทางการศึกษา ได้สร้างเสริมการเรียนรู้สังคมศึกษา ศาสนาและวัฒนธรรม 3.ครู และบุคลากรทางการศึกษา สามารถนำความรู้ไปปรับประยุกต์ใช้เพื่อพัฒนาการศึกษาของไทย	กองการศึกษาฯ

ผ 02

รายละเอียดโครงการพัฒนา

แผนพัฒนาท้องถิ่น (พ.ศ.2566 - 2570)

องค์การบริหารส่วนจังหวัดชัยภูมิ

ก. ยุทธศาสตร์จังหวัดที่ 4 การพัฒนาสังคมและคุณภาพชีวิตให้มั่นคง

ข. ยุทธศาสตร์การพัฒนาขององค์กรปกครองส่วนท้องถิ่นในเขตจังหวัด ยุทธศาสตร์ที่ 1 การพัฒนาคนและสังคมที่มีคุณภาพ

1. ยุทธศาสตร์ การพัฒนาการศึกษา ศาสนา วัฒนธรรมและการกีฬา

1.3 แผนงานการศึกษา

ที่	โครงการ	วัตถุประสงค์	เป้าหมาย (ผลผลิตของโครงการ)	งบประมาณ					ตัวชี้วัด (KPI)	ผลที่คาดว่าจะได้รับ	หน่วยงานรับผิดชอบหลัก
				2566 (บาท)	2567 (บาท)	2568 (บาท)	2569 (บาท)	2570 (บาท)			
			- ครูผู้สอนกลุ่มสาระการเรียนรู้สังคมศึกษา ศาสนาและวัฒนธรรม และบุคลากรทางการศึกษา ได้สร้างเสริมการเรียนรู้สังคมศึกษา ศาสนาและวัฒนธรรม - ครูผู้สอนกลุ่มสาระการเรียนรู้สังคมศึกษา ศาสนาและวัฒนธรรม และบุคลากรทางการศึกษา สามารถนำความรู้ไปปรับประยุกต์ใช้เพื่อพัฒนาการศึกษาของไทย								

ผ 02

รายละเอียดโครงการพัฒนา

แผนพัฒนาท้องถิ่น (พ.ศ.2566 - 2570)

องค์การบริหารส่วนจังหวัดชัยภูมิ

ก. ยุทธศาสตร์จังหวัดที่ 4 การพัฒนาสังคมและคุณภาพชีวิตให้มั่นคง

ข. ยุทธศาสตร์การพัฒนาขององค์กรปกครองส่วนท้องถิ่นในเขตจังหวัด ยุทธศาสตร์ที่ 1 การพัฒนาคนและสังคมที่มีคุณภาพ

1. ยุทธศาสตร์ การพัฒนาการศึกษา ศาสนา วัฒนธรรมและการกีฬา

1.3 แผนงานการศึกษา

ที่	โครงการ	วัตถุประสงค์	เป้าหมาย (ผลผลิตของโครงการ)	งบประมาณ 2566 (บาท)	2567 (บาท)	2568 (บาท)	2569 (บาท)	2570 (บาท)	ตัวชี้วัด (KPI)	ผลที่คาดว่าจะได้รับ	หน่วยงานรับผิดชอบหลัก
28	อบรมเชิงปฏิบัติการกลุ่มสาระการเรียนรู้คณิตศาสตร์ โรงเรียนในสังกัดองค์การบริหารส่วนจังหวัดชัยภูมิ	1.เพื่อเข้าใจหลักการ แนวคิดการพัฒนาวิชาชีพครู และเกณฑ์การพัฒนาความก้าวหน้าของวิทยฐานะ 2.เพื่อเข้าใจหลักการ แนวคิดองค์ประกอบสำคัญ วิธีการและแนวทางปฏิบัติของชุมชนแห่งการเรียนรู้ทางวิชาชีพเพื่อพัฒนาวิชาชีพครูที่มุ่งเน้นการพัฒนาคุณภาพผู้เรียน 3.เพื่อสามารถนำวิธีการและแนวทางปฏิบัตาของชุมชนแห่งการเรียนรู้ทางวิชาชีพเพื่อพัฒนาวิชาชีพครูที่มุ่งเน้น	**เป้าหมายเชิงปริมาณ** -ครูผู้สอนคณิตศาสตร์โรงเรียนในสังกัดองค์การบริหารส่วนจังหวัดชัยภูมิ บุคลากรทางการศึกษา เจ้าหน้าที่ผู้ดำเนินงานและผู้เข้าร่วมโครงการ จำนวน 100 คน **เป้าหมายเชิงคุณภาพ** -ครูผู้สอนคณิตศาสตร์โรงเรียนในสังกัดองค์การบริหารส่วนจังหวัดชัยภูมิ ที่เข้ารับการอบรม	100,000	100,000	100,000	100,000	100,000	ร้อยละ 80 ของผู้เข้าร่วมโครงการมีความพึงพอใจระดับ ดี	1.ได้เรียนรู้การนำแนวทางชุมชนแห่งการเรียนรู้ทางวิชาชีพมาร่วมกันพัฒนาหลักสูตรและแผนการจัดการเรียนรู้ที่ตอบสนองความต้องการของผู้เรียนการจัดกิจกรรมการเรียนรู้ที่ส่งเสริมการเรียนรู้ของผู้เรียนที่มีความแตกต่างในความถนัดความสามารถและความสนใจ 2.ผู้สอนสามารถนำแนวทางชุมชนแห่งการเรียนรู้ทางวิชาชีพมาบูรณาการและพัฒนาเพื่อใช้ในการบริหารจัดการชั้นเรียนและร่วมกันพัฒนาระบบดูแล	กองการศึกษาฯ

ผ 02

รายละเอียดโครงการพัฒนา

แผนพัฒนาท้องถิ่น (พ.ศ.2566 - 2570)

องค์การบริหารส่วนจังหวัดชัยภูมิ

ก. ยุทธศาสตร์จังหวัดที่ 4 การพัฒนาสังคมและคุณภาพชีวิตให้มั่นคง

ข. ยุทธศาสตร์การพัฒนาขององค์กรปกครองส่วนท้องถิ่นในเขตจังหวัด ยุทธศาสตร์ที่ 1 การพัฒนาคนและสังคมที่มีคุณภาพ

1. ยุทธศาสตร์ การพัฒนาการศึกษา ศาสนา วัฒนธรรมและการกีฬา

1.3 แผนงานการศึกษา

ที่	โครงการ	วัตถุประสงค์	เป้าหมาย (ผลผลิตของโครงการ)	งบประมาณ					ตัวชี้วัด (KPI)	ผลที่คาดว่าจะได้รับ	หน่วยงานรับผิดชอบหลัก
				2566 (บาท)	2567 (บาท)	2568 (บาท)	2569 (บาท)	2570 (บาท)			
		พัฒนาคุณภาพผู้เรียนมาปฏิบัติการทำงานในสถานศึกษา	สามารถนำวิธีการและแนวทางการปฏิบัติของชุมชนแห่งการเรียนรู้ทางวิชาชีพเพื่อพัฒนาวิชาชีพครูที่มุ่งเน้นพัฒนาคุณภาพผู้เรียนนำมาวางแผนการก้าวสู่วิทยฐานุและปฏิบัติในการทำงานในสถานศึกษา							ช่วยเหลือผู้เรียนเพื่อให้เกิดการเรียนรู้อย่างแท้จริง 3.ได้เรียนรู้เกี่ยวกับวิธีการแนวทางที่ปฏิบัติในการแก้ปัญหาเพื่อพัฒนาคุณภาพผู้เรียน 4.ได้ประสบการณ์ความรู้ที่เกี่ยวข้องกับการจัดการศึกษาที่มีคุณภาพ และได้นำความรู้จากการแบ่งปันแลกเปลี่ยนมากำหนดแนวทางในการปฏิบัติงานปรับปรุงคุณภาพการสอนและการเรียนรู้ของผู้เรียนอย่างต่อเนื่อง	

ผ 02

รายละเอียดโครงการพัฒนา

แผนพัฒนาท้องถิ่น (พ.ศ.2566 - 2570)

องค์การบริหารส่วนจังหวัดชัยภูมิ

ก. ยุทธศาสตร์จังหวัดที่ 4 การพัฒนาสังคมและคุณภาพชีวิตให้มั่นคง

ข. ยุทธศาสตร์การพัฒนาขององค์กรปกครองส่วนท้องถิ่นในเขตจังหวัด ยุทธศาสตร์ที่ 1 การพัฒนาคนและสังคมที่มีคุณภาพ

1. ยุทธศาสตร์ การพัฒนาการศึกษา ศาสนา วัฒนธรรมและการกีฬา

1.3 แผนงานการศึกษา

ที่	โครงการ	วัตถุประสงค์	เป้าหมาย (ผลผลิตของโครงการ)	งบประมาณ 2566 (บาท)	2567 (บาท)	2568 (บาท)	2569 (บาท)	2570 (บาท)	ตัวชี้วัด (KPI)	ผลที่คาดว่าจะได้รับ	หน่วยงานรับผิดชอบหลัก
29	อบรมเชิงปฏิบัติการกลุ่มสาระการเรียนรู้ศิลปะ โรงเรียนในสังกัดองค์การบริหารส่วนจังหวัดชัยภูมิ	1. เพื่อพัฒนาครูและบุคลากรทางการศึกษา กลุ่มสาระการเรียนรู้ศิลปะโรงเรียนสังกัดองค์การบริหารส่วนจังหวัดชัยภูมิได้มีความรู้ มีทักษะการจัดการเรียนรู้และปฏิบัติงานได้อย่างมีประสิทธิภาพ 2. เพื่อส่งเสริมและสนับสนุนให้ครู และบุคลากรทางการศึกษาได้สร้างเสริมการเรียนรู้ด้านศิลปะ 3. เพื่อยกผลสัมฤทธิ์ของกลุ่มสาระการเรียนรู้ศิลปะโรงเรียนในสังกัดองค์การ	**เป้าหมายเชิงปริมาณ** -ครูกลุ่มสาระการเรียนรู้ศิลปะและบุคลากรทางการศึกษาสังกัดองค์การบริหารส่วนจังหวัดชัยภูมิ จำนวน 500 คน **เป้าหมายเชิงคุณภาพ** - ครูกลุ่มสาระการเรียนรู้ศิลปะโรงเรียนสังกัดองค์การบริหารส่วนจังหวัดชัยภูมิมีความรู้และทักษะในการจัดการเรียนการสอนด้วยกระบวนการสร้างชุมชนแห่งการเรียนรู้ทางวิชาชีพ (PLC) - คุณภาพด้านวิชาการของโรงเรียนสังกัดองค์การบริหารส่วนจังหวัดชัยภูมิเป็นที่	100,000	100,000	100,000	100,000	100,000	ร้อยละ 80 ของผู้เข้าร่วมโครงการมีความพึงพอใจ -ระดับ ดี	1 ครูและบุคลากรทางการ ศึกษา กลุ่มสาระการเรียนรู้ศิลปะโรงเรียนสังกัดองค์การบริหารส่วนจังหวัดชัยภูมิมีความรู้ มีทักษะการจัดการเรียนรู้และปฏิบัติได้อย่างมีประสิทธิภาพ 2 ครูและบุคลากรทางการศึกษา ได้สร้างเสริมการเรียนรู้ด้านศิลปะ 3 กลุ่มสาระการเรียนรู้ศิลปะโรงเรียนในสังกัดองค์การบริหารส่วนจังหวัดชัยภูมิ	กองการศึกษาฯ

ผ 02

รายละเอียดโครงการพัฒนา

แผนพัฒนาท้องถิ่น (พ.ศ.2566 - 2570)

องค์การบริหารส่วนจังหวัดชัยภูมิ

ก. ยุทธศาสตร์จังหวัดที่ 4 การพัฒนาสังคมและคุณภาพชีวิตให้มั่นคง

ข. ยุทธศาสตร์การพัฒนาขององค์กรปกครองส่วนท้องถิ่นในเขตจังหวัด ยุทธศาสตร์ที่ 1 การพัฒนาคนและสังคมที่มีคุณภาพ

1. ยุทธศาสตร์ การพัฒนาการศึกษา ศาสนา วัฒนธรรมและการกีฬา

1.3 แผนงานการศึกษา

ที่	โครงการ	วัตถุประสงค์	เป้าหมาย (ผลผลิตของโครงการ)	งบประมาณ					ตัวชี้วัด (KPI)	ผลที่คาดว่าจะได้รับ	หน่วยงานรับผิดชอบหลัก
				2566 (บาท)	2567 (บาท)	2568 (บาท)	2569 (บาท)	2570 (บาท)			
		บริหารส่วนจังหวัดชัยภูมิ	ยอมรับของผู้ที่เกี่ยวข้อง - ครูกลุ่มสาระศิลปะโรงเรียนในสังกัดองค์การบริหารส่วนจังหวัดชัยภูมิมีทักษะในการกระบวนการสร้างชุมชนแห่งการเรียนรู้ทางวิชาชีพ (PLC) ไปใช้ในการเรียนการสอนมากขึ้น							มีการพัฒนาการจัดการเรียนการสอนและมีผลสัมฤทธิ์ที่เพิ่มขึ้น	

ผ 02

รายละเอียดโครงการพัฒนา

แผนพัฒนาท้องถิ่น (พ.ศ.2566 - 2570)

องค์การบริหารส่วนจังหวัดชัยภูมิ

ก. ยุทธศาสตร์จังหวัดที่ 4 การพัฒนาสังคมและคุณภาพชีวิตให้มั่นคง

ข. ยุทธศาสตร์การพัฒนาขององค์กรปกครองส่วนท้องถิ่นในเขตจังหวัด ยุทธศาสตร์ที่ 1 การพัฒนาคนและสังคมที่มีคุณภาพ

1. ยุทธศาสตร์ การพัฒนาการศึกษา ศาสนา วัฒนธรรมและการกีฬา

1.3 แผนงานการศึกษา

ที่	โครงการ	วัตถุประสงค์	เป้าหมาย (ผลผลิตของโครงการ)	งบประมาณ					ตัวชี้วัด (KPI)	ผลที่คาดว่าจะได้รับ	หน่วยงานรับผิดชอบหลัก
				2566 (บาท)	2567 (บาท)	2568 (บาท)	2569 (บาท)	2570 (บาท)			
30	อบรมเชิงปฏิบัติการกลุ่มสาระการเรียนรู้วิทยาศาสตร์ โรงเรียนในสังกัดองค์การบริหารส่วนจังหวัดชัยภูมิ	1. เพื่อใช้ทักษะการคิดเชิงคำนวณในการคิดวิเคราะห์แก้ปัญหาอย่างเป็นขั้นตอนและเป็นระบบ 2. เพื่อให้บุคลากรกลุ่มสาระวิทยาศาสตร์โรงเรียนสังกัดองค์การบริหารส่วนจังหวัดชัยภูมิสามารถจัดการเรียนรู้เพื่อให้ผู้เรียนมีทักษะในการค้นหาข้อมูลหรือสารสนเทศ ประเมิน จัดการ วิเคราะห์ สังเคราะห์และนำสารสนเทศไปใช้ในการแก้ปัญหา	**เป้าหมายเชิงปริมาณ** - ผู้บริหาร คณะครูและบุคลากรทางการศึกษากลุ่มสาระวิทยาศาสตร์โรงเรียนสังกัดองค์การบริหารส่วนจังหวัดชัยภูมิเข้าร่วมกิจกรรม จำนวน 1500 คน **เป้าหมายเชิงคุณภาพ** - คณะครูและบุคลากรทางการศึกษากลุ่มสาระวิทยาศาสตร์โรงเรียนบริหารส่วนจังหวัดชัยภูมิมีความรู้และสามารถจัดการเรียนรู้ในสาระเทคโนโลยีได้	100,000	100,000	100,000	100,000	100,000	ร้อยละ 80 ของผู้เข้าร่วมโครงการมีความพึงพอใจ - ระดับ ดี	1. ครู บุคลากรกลุ่มสาระวิทยาศาสตร์โรงเรียนสังกัดองค์การบริหารส่วนจังหวัดชัยภูมิมีทักษะการสอนคิดเชิงคำนวณ ในการคิดวิเคราะห์แก้ปัญหาอย่างเป็นขั้นตอนและเป็นระบบ 2. ครู บุคลากรกลุ่มสาระวิทยาศาสตร์โรงเรียนสังกัดองค์การบริหารส่วนจังหวัดชัยภูมิ สามารถจัดการเรียนรู้เพื่อให้	กองการศึกษาฯ

รายละเอียดโครงการพัฒนา

แผนพัฒนาท้องถิ่น (พ.ศ.2566 - 2570)

องค์การบริหารส่วนจังหวัดชัยภูมิ

ก. ยุทธศาสตร์จังหวัดที่ 4 การพัฒนาสังคมและคุณภาพชีวิตให้มั่นคง

ข. ยุทธศาสตร์การพัฒนาขององค์กรปกครองส่วนท้องถิ่นในเขตจังหวัด ยุทธศาสตร์ที่ 1 การพัฒนาคนและสังคมที่มีคุณภาพ

1. ยุทธศาสตร์ การพัฒนาการศึกษา ศาสนา วัฒนธรรมและการกีฬา

1.3 แผนงานการศึกษา

ที่	โครงการ	วัตถุประสงค์	เป้าหมาย (ผลผลิตของโครงการ)	งบประมาณ					ตัวชี้วัด (KPI)	ผลที่คาดว่าจะได้รับ	หน่วยงานรับผิดชอบหลัก
				2566 (บาท)	2567 (บาท)	2568 (บาท)	2569 (บาท)	2570 (บาท)			
		3. เพื่อให้บุคลากรกลุ่มสาระวิทยาศาสตร์โรงเรียนสังกัดองค์การบริหารส่วนจังหวัดชัยภูมิสามารถจัดการเรียนรู้เพื่อให้นักเรียนสามารถประยุกต์ใช้ความรู้ด้านวิทยาการคอมพิวเตอร์ สื่อดิจิทัล เทคโนโลยีสารสนเทศและการสื่อสาร ในการแก้ปัญหาในชีวิตจริง กาทำงานร่วมกันอย่างสร้างสรรค์เพื่อประโยชน์ต่อตนเองหรือสังคม							นักเรียนสามารถประยุกต์ใช้ความรู้ด้านวิทยาศาสตร์ให้เกิดประโยชน์ในชีวิตจริง การทำงานร่วมกันอย่างสร้างสรรค์เพื่อประโยชน์ต่อตนเองหรือสังคม	

ผ 02

รายละเอียดโครงการพัฒนา

แผนพัฒนาท้องถิ่น (พ.ศ.2566 - 2570)

องค์การบริหารส่วนจังหวัดชัยภูมิ

ก. ยุทธศาสตร์จังหวัดที่ 4 การพัฒนาสังคมและคุณภาพชีวิตให้มั่นคง

ข. ยุทธศาสตร์การพัฒนาขององค์กรปกครองส่วนท้องถิ่นในเขตจังหวัด ยุทธศาสตร์ที่ 1 การพัฒนาคนและสังคมที่มีคุณภาพ

1. ยุทธศาสตร์ การพัฒนาการศึกษา ศาสนา วัฒนธรรมและการกีฬา

1.3 แผนงานการศึกษา

ที่	โครงการ	วัตถุประสงค์	เป้าหมาย (ผลผลิตของโครงการ)	งบประมาณ					ตัวชี้วัด (KPI)	ผลที่คาดว่าจะได้รับ	หน่วยงานรับผิดชอบหลัก
				2566 (บาท)	2567 (บาท)	2568 (บาท)	2569 (บาท)	2570 (บาท)			
31	อบรมเชิงปฏิบัติการกลุ่มสาระการเรียนรู้คอมพิวเตอร์และหุ่นยนต์โรงเรียนในสังกัดองค์การบริหารส่วนจังหวัดชัยภูมิ	1.เพื่อจัดอบรมเชิงปฏิบัติการคอมพิวเตอร์และหุ่นยนต์ให้ครู บุคลากรทางการศึกษาสังกัดองค์การบริหารส่วนจังหวัดชัยภูมิ 2.เพื่อให้ครู บุคลากรทางการศึกษาสังกัดองค์การบริหารส่วนจังหวัดชัยภูมิ นำความรู้ในการอบรมเชิงปฏิบัติการไปสู่การปฏิบัติในการจัดกิจกรรมการเรียนการสอนได้อย่างมีประสิทธิภาพ	**เป้าหมายเชิงปริมาณ** - ครูกลุ่มสาระการเรียนรู้คอมพิวเตอร์และหุ่นยนต์และบุคลากรทางการศึกษาสังกัดองค์การบริหารส่วนจังหวัดชัยภูมิ จำนวน 100 คน **เป้าหมายเชิงคุณภาพ** ข้าราชการครู บุคลากรทางการศึกษา โรงเรียนในสังกัดองค์การบริหารส่วนจังหวัดชัยภูมิ สามารถนำความรู้ที่ได้ไปใช้ประโยชน์ในการปฏิบัติในหน้าที่และจัดการเรียนการสอนให้มีประสิทธิภาพ	100,000	100,000	100,000	100,000	100,000	ร้อยละ 80 ของผู้เข้าร่วมโครงการมีความพึงพอใจในระดับ ดี	1. ครู บุคลากรทางการศึกษา โรงเรียนสังกัดองค์การบริหารส่วนจังหวัดชัยภูมิ มีการพัฒนาความรู้ด้านคอมพิวเตอร์และหุ่นยนต์ 2. ครู บุคลากรทางการศึกษาโรงเรียนสังกัดองค์การบริหารส่วนจังหวัดชัยภูมิ สามารถนำความรู้ในการอบรมเชิงปฏิบัติการไปสู่การปฏิบัติในการจัดกิจกรรมการเรียนการสอนได้อย่างมีประสิทธิภาพ	กองการศึกษาฯ

ผ 02

รายละเอียดโครงการพัฒนา

แผนพัฒนาท้องถิ่น (พ.ศ.2566 - 2570)

องค์การบริหารส่วนจังหวัดชัยภูมิ

ก. ยุทธศาสตร์จังหวัดที่ 4 การพัฒนาสังคมและคุณภาพชีวิตให้มั่นคง

ข. ยุทธศาสตร์การพัฒนาขององค์กรปกครองส่วนท้องถิ่นในเขตจังหวัด ยุทธศาสตร์ที่ 1 การพัฒนาคนและสังคมที่มีคุณภาพ

1. ยุทธศาสตร์ การพัฒนาการศึกษา ศาสนา วัฒนธรรมและการกีฬา

1.3 แผนงานการศึกษา

ที่	โครงการ	วัตถุประสงค์	เป้าหมาย (ผลผลิตของโครงการ)	งบประมาณ					ตัวชี้วัด (KPI)	ผลที่คาดว่าจะได้รับ	หน่วยงานรับผิดชอบหลัก
				2566 (บาท)	2567 (บาท)	2568 (บาท)	2569 (บาท)	2570 (บาท)			
32	อบรมเชิงปฏิบัติการกลุ่มสาระการเรียนรู้ภาษาต่างประเทศ โรงเรียนในสังกัดองค์การบริหารส่วนจังหวัดชัยภูมิ	1.เพื่อพัฒนาทักษะการจัดการเรียนการสอนภาษาอังกฤษโดยเน้นการสื่อสารสำหรับครูผู้สอนระดับมัธยมศึกษา 2.เพื่อยกระดับความรู้ ความเข้าใจภาษาอังกฤษที่ใช้เป็นแนวทางสำหรับจัดการเรียนการสอนและการวัดและประเมินผลการเรียนรู้	**เป้าหมายเชิงปริมาณ** - ครูผู้สอนภาษาอังกฤษ โรงเรียนสังกัดองค์การบริหารส่วนจังหวัดชัยภูมิ บุคลากรทางการศึกษา เจ้าหน้าที่ผู้ดำเนินงาน และผู้เข้าร่วมโครงการ จำนวน 100 คน **เป้าหมายเชิงคุณภาพ** -ครูผู้สอนภาษาอังกฤษ องค์การบริหารส่วนจังหวัดชัยภูมิ มีความรู้ ความเข้าใจกรอบ CEFR ที่ใช้เป็นแนวทางสำหรับจัดการเรียนการสอนและการวัดและประเมินผลการเรียนรู้	100,000	100,000	100,000	100,000	100,000	ร้อยละ 80 ของผู้เข้าร่วมโครงการมีความพึงพอใจในระดับ ดี	1.ครูมีพัฒนาทักษะการภาษาอังกฤษโดยเน้นโดยเน้นการสื่อสารมากขึ้น 2.ครูมีการยกระดับเข้าใจภาษาอังกฤษที่ใช้เป็นแนวทางสำหรับจัดการเรียนการสอนและการวัดและประเมินผลการเรียนรู้	กองการศึกษาฯ

ผ 02

รายละเอียดโครงการพัฒนา

แผนพัฒนาท้องถิ่น (พ.ศ.2566 - 2570)

องค์การบริหารส่วนจังหวัดชัยภูมิ

ก. ยุทธศาสตร์จังหวัดที่ 4 การพัฒนาสังคมและคุณภาพชีวิตให้มั่นคง

ข. ยุทธศาสตร์การพัฒนาขององค์กรปกครองส่วนท้องถิ่นในเขตจังหวัด ยุทธศาสตร์ที่ 1 การพัฒนาคนและสังคมที่มีคุณภาพ

1. ยุทธศาสตร์ การพัฒนาการศึกษา ศาสนา วัฒนธรรมและการกีฬา

1.3 แผนงานการศึกษา

ที่	โครงการ	วัตถุประสงค์	เป้าหมาย (ผลผลิตของโครงการ)	งบประมาณ 2566 (บาท)	2567 (บาท)	2568 (บาท)	2569 (บาท)	2570 (บาท)	ตัวชี้วัด (KPI)	ผลที่คาดว่าจะได้รับ	หน่วยงานรับผิดชอบหลัก
33	อบรมเชิงปฏิบัติการ กิจกรรมพัฒนาผู้เรียนโรงเรียนในสังกัดองค์การบริหารส่วนจังหวัดชัยภูมิ	1.เพื่อให้ครูและบุคลากรทางการศึกษาเกิดความรู้ ความเข้าใจเกี่ยวกับเทคนิคการจัดการเรียนรู้กิจกรรมพัฒนาผู้เรียน 2.เพื่อให้ครูและบุคลากรทางการศึกษาเกิดความรู้ความเข้าใจเกี่ยวกับการเขียนแผนการจัดการเรียนรู้กิจกรรมพัฒนาผู้เรียน 3.เพื่อให้ครูและบุคลากรทางการศึกษาสามารถนำความรู้ที่ได้รับไปพัฒนางานด้านการสอนได้อย่างมีประสิทธิภาพ	**เป้าหมายเชิงปริมาณ** - ครูกลุ่มสาระการเรียนรู้กิจกรรมพัฒนาผู้เรียนและบุคลากรทางการศึกษาสังกัดองค์การบริหารส่วนจังหวัดชัยภูมิ จำนวน 100 คน **เป้าหมายเชิงคุณภาพ** - ข้าราชการครูในโรงเรียนสังกัดองค์การบริหารส่วนจังหวัดชัยภูมิ ที่เข้ารับการอบรมมีความรู้ความเข้าใจในหลักการวิธีการจัดกิจกรรมพัฒนาผู้เรียนและจัดทำแผนการจัดการเรียนรู้	100,000	100,000	100,000	100,000	100,000	ร้อยละ 80 ของผู้เข้าร่วมโครงการมีความพึงพอใจในระดับ ดี	1.ครูและบุคลากรโรงเรียนสังกัดองค์การบริหารส่วนจังหวัดชัยภูมิมีความรู้ ความเข้าใจเทคนิคการจัดการเรียนรู้กิจกรรมพัฒนาผู้เรียน 2.ครูและบุคลากรโรงเรียนสังกัดองค์การบริหารส่วนจังหวัดชัยภูมิ เกิดความรู้ความเข้าใจการเขียนแผนจัดการเรียนรู้กิจกรรมพัฒนาผู้เรียนมีความถูกต้องและมีประสิทธิภาพ	กองการศึกษาฯ

ผ 02

รายละเอียดโครงการพัฒนา

แผนพัฒนาท้องถิ่น (พ.ศ.2566 - 2570)

องค์การบริหารส่วนจังหวัดชัยภูมิ

ก. ยุทธศาสตร์จังหวัดที่ 4 การพัฒนาสังคมและคุณภาพชีวิตให้มั่นคง

ข. ยุทธศาสตร์การพัฒนาขององค์กรปกครองส่วนท้องถิ่นในเขตจังหวัด ยุทธศาสตร์ที่ 1 การพัฒนาคนและสังคมที่มีคุณภาพ

1. ยุทธศาสตร์ การพัฒนาการศึกษา ศาสนา วัฒนธรรมและการกีฬา

1.3 แผนงานการศึกษา

ที่	โครงการ	วัตถุประสงค์	เป้าหมาย (ผลผลิตของโครงการ)	งบประมาณ 2566 (บาท)	2567 (บาท)	2568 (บาท)	2569 (บาท)	2570 (บาท)	ตัวชี้วัด (KPI)	ผลที่คาดว่าจะได้รับ	หน่วยงานรับผิดชอบหลัก
34	โครงการพัฒนาการวัดและประเมินผลการเรียนรู้ตามหลักสูตรแกนกลางการศึกษาขั้นพื้นฐาน พ.ศ. 2551 (ฉบับปรับปรุง 2560) ของสถานศึกษาสังกัดองค์การบริหารส่วนจังหวัดชัยภูมิ	1. เพื่อจัดอบรมพัฒนาการวัดและประเมินผลการเรียนรู้ ตามหลักสูตรแกนกลางการศึกษาขั้นพื้นฐาน พ.ศ. 2551 (ฉบับปรับปรุง 2560) 2. เพื่อจัดทำเครื่องมือวัดและประเมินผลอย่างหลากหลายตามมาตรฐานและตัวชี้วัด	**<u>เป้าหมายเชิงคุณภาพ</u>** ผู้บริหาร ครูและบุคลากรทางการศึกษา สังกัดองค์การบริหารส่วนจังหวัดชัยภูมิสามารถจัดทำเครื่องมือวัดและประเมินผลอย่างหลากหลายสอดคล้องกับบริบทและธรรมชาติของผู้เรียน **<u>เป้าหมายเชิงปริมาณ</u>** ผู้บริหาร ครูและบุคลากรทางการศึกษา และเจ้าหน้าที่สังกัดองค์การบริหารส่วนจังหวัดชัยภูมิ จำนวน 140 คน	200,000	200,000	200,000	200,000	200,000	องค์การบริหารส่วนจังหวัดชัยภูมิมีเครื่องมือสำหรับใช้ในการวัดและประเมินผลตรงตามมาตรฐานและตัวชี้วัด	ผู้บริหาร ครู และบุคลากรทางการศึกษาสังกัด องค์การบริหารส่วนจังหวัดชัยภูมิสามารถใช้เครื่องมือวัดและประเมินผลในการพัฒนาคุณภาพผู้เรียนอย่างหลากหลายสอดคล้องกับบริบทและธรรมชาติของผู้เรียน	กองการศึกษาฯ

ผ 02

รายละเอียดโครงการพัฒนา

แผนพัฒนาท้องถิ่น (พ.ศ.2566 - 2570)

องค์การบริหารส่วนจังหวัดชัยภูมิ

ก. ยุทธศาสตร์จังหวัดที่ 4 การพัฒนาสังคมและคุณภาพชีวิตให้มั่นคง

ข. ยุทธศาสตร์การพัฒนาขององค์กรปกครองส่วนท้องถิ่นในเขตจังหวัด ยุทธศาสตร์ที่ 1 การพัฒนาคนและสังคมที่มีคุณภาพ

1. ยุทธศาสตร์ การพัฒนาการศึกษา ศาสนา วัฒนธรรมและการกีฬา

1.3 แผนงานการศึกษา

ที่	โครงการ	วัตถุประสงค์	เป้าหมาย (ผลผลิตของโครงการ)	งบประมาณ 2566 (บาท)	2567 (บาท)	2568 (บาท)	2569 (บาท)	2570 (บาท)	ตัวชี้วัด (KPI)	ผลที่คาดว่าจะได้รับ	หน่วยงานรับผิดชอบหลัก
35	โครงการส่งเสริมการวิจัยในชั้นเรียนและในโรงเรียนเพื่อพัฒนานักเรียนของสถานศึกษาสังกัดองค์การบริหารส่วนจังหวัดชัยภูมิ	1. เพื่อจัดอบรมผู้บริหารสถานศึกษา ครู และบุคลากรทางการศึกษา ให้มีความรู้ความเข้าใจในการทำวิจัยในชั้นเรียนและในโรงเรียนเพื่อพัฒนานักเรียน 2. เพื่อส่งเสริม สนับสนุนให้ผู้บริหารสถานศึกษา ครูและบุคลากรทางการศึกษา ใช้กระบวนการวิจัยแก้ไขปัญหาการจัดการเรียนการสอน	**<u>เป้าหมายเชิงคุณภาพ</u>** ผู้บริหารสถานศึกษา ครู และบุคลากรทางการศึกษา สามารถใช้การวิจัยในชั้นเรียนและในโรงเรียนเพื่อพัฒนานักเรียน **<u>เป้าหมายเชิงปริมาณ</u>** จัดอบรมเชิงปฏิบัติการ เรื่อง การวิจัยในชั้นเรียนและในโรงเรียนเพื่อพัฒนานักเรียนของสถานศึกษาสังกัดองค์การส่วนจังหวัดชัยภูมิ ให้แก่ผู้บริหารสถานศึกษา ครู และบุคลากรทางการศึกษาของสถานศึกษาสังกัดองค์การบริหารส่วนจังหวัด ชัยภูมิ รวม 170 คน	300,000	300,000	300,000	300,000	300,000	ร้อยละ 90 ของครูจัดทำวิจัยในชั้นเรียนและในโรงเรียนเพื่อพัฒนานักเรียนภาคเรียนละ 1 เรื่อง	ผู้บริหารและครูนำกระบวนการวิจัยไปใช้ในการแก้ปัญหาการเรียนการสอนเพื่อพัฒนาคุณภาพการศึกษา	กองการศึกษาฯ

ผ 02

รายละเอียดโครงการพัฒนา

แผนพัฒนาท้องถิ่น (พ.ศ.2566 - 2570)

องค์การบริหารส่วนจังหวัดชัยภูมิ

ก. ยุทธศาสตร์จังหวัดที่ 4 การพัฒนาสังคมและคุณภาพชีวิตให้มั่นคง

ข. ยุทธศาสตร์การพัฒนาขององค์กรปกครองส่วนท้องถิ่นในเขตจังหวัด ยุทธศาสตร์ที่ 1 การพัฒนาคนและสังคมที่มีคุณภาพ

1. ยุทธศาสตร์ การพัฒนาการศึกษา ศาสนา วัฒนธรรมและการกีฬา

1.3 แผนงานการศึกษา

ที่	โครงการ	วัตถุประสงค์	เป้าหมาย (ผลผลิตของโครงการ)	งบประมาณ					ตัวชี้วัด (KPI)	ผลที่คาดว่าจะได้รับ	หน่วยงานรับผิดชอบหลัก
				2566 (บาท)	2567 (บาท)	2568 (บาท)	2569 (บาท)	2570 (บาท)			
36	โครงการประเมินคุณภาพภายในสถานศึกษาสังกัดองค์การบริหารส่วนจังหวัดชัยภูมิ	1. เพื่อดำเนินการประเมินคุณภาพภายในสถานศึกษาสังกัดองค์การบริหารส่วนจังหวัดชัยภูมิ 2. เพื่อจัดประชุมเชิงปฏิบัติการสรุปและวิเคราะห์ผลการประเมินคุณภาพภายในสถานศึกษาสังกัดองค์การบริหารส่วนจังหวัดชัยภูมิให้ถูกต้อง ครบถ้วน สมบูรณ์ พร้อมเผยแพร่หน่วยงานที่เกี่ยวข้อง	**<u>เป้าหมายเชิงคุณภาพ</u>** 1. สถานศึกษาในสังกัดองค์การบริหารส่วนจังหวัดชัยภูมิได้รับการประเมินคุณภาพภายในสถานศึกษาอย่างเป็นระบบ 2. องค์การบริหารส่วนจังหวัดชัยภูมิ สามารถสรุปผลการประเมินคุณภาพภายในสถานศึกษาได้ถูกต้องครบถ้วนสมบูรณ์ พร้อมเผยแพร่หน่วยงานที่เกี่ยวข้อง	350,000	350,000	350,000	350,000	350,000	โรงเรียนในสังกัดองค์การบริหารส่วนจังหวัดชัยภูมิ ได้รับการประเมินคุณภาพภายในครบทั้ง 26 แห่ง	1. ระบบการประกันคุณภาพการศึกษาภายในสถานศึกษาสังกัดองค์การบริหารส่วนจังหวัดชัยภูมิดำเนินการได้อย่างต่อเนื่องและเป็นระบบ 2. ผู้บริหาร ครูและบุคลากรทางการศึกษามีความรู้ความเข้าใจ สามารถถ่ายทอดและนำผลการประเมินไปใช้ในการพัฒนาคุณภาพการศึกษา	กองการศึกษาฯ

ผ 02

รายละเอียดโครงการพัฒนา

แผนพัฒนาท้องถิ่น (พ.ศ.2566 - 2570)

องค์การบริหารส่วนจังหวัดชัยภูมิ

ก. ยุทธศาสตร์จังหวัดที่ 4 การพัฒนาสังคมและคุณภาพชีวิตให้มั่นคง

ข. ยุทธศาสตร์การพัฒนาขององค์กรปกครองส่วนท้องถิ่นในเขตจังหวัด ยุทธศาสตร์ที่ 1 การพัฒนาคนและสังคมที่มีคุณภาพ

1. ยุทธศาสตร์ การพัฒนาการศึกษา ศาสนา วัฒนธรรมและการกีฬา

1.3 แผนงานการศึกษา

ที่	โครงการ	วัตถุประสงค์	เป้าหมาย (ผลผลิตของโครงการ)	งบประมาณ					ตัวชี้วัด (KPI)	ผลที่คาดว่าจะได้รับ	หน่วยงานรับผิดชอบหลัก
				2566 (บาท)	2567 (บาท)	2568 (บาท)	2569 (บาท)	2570 (บาท)			
			<u>เป้าหมายเชิงปริมาณ</u> 1. สถานศึกษาในสังกัดองค์การบริหารส่วนจังหวัดชัยภูมิ จำนวน 26 แห่ง ได้รับการประเมินคุณภาพภายในสถานศึกษา 2. จัดประชุมเชิงปฏิบัติการสรุปผลการประเมินคุณภาพภายในสถานศึกษาสังกัดองค์การบริหารส่วนจังหวัด จำนวน 2 วัน 1 คืน รวมผู้เข้าประชุมทั้งสิ้น 113 คน							ได้อย่างต่อเนื่อง	

ผ 02

รายละเอียดโครงการพัฒนา

แผนพัฒนาท้องถิ่น (พ.ศ.2566 - 2570)

องค์การบริหารส่วนจังหวัดชัยภูมิ

ก. ยุทธศาสตร์จังหวัดที่ 4 การพัฒนาสังคมและคุณภาพชีวิตให้มั่นคง

ข. ยุทธศาสตร์การพัฒนาขององค์กรปกครองส่วนท้องถิ่นในเขตจังหวัด ยุทธศาสตร์ที่ 1 การพัฒนาคนและสังคมที่มีคุณภาพ

1. ยุทธศาสตร์ การพัฒนาการศึกษา ศาสนา วัฒนธรรมและการกีฬา

1.3 แผนงานการศึกษา

ที่	โครงการ	วัตถุประสงค์	เป้าหมาย (ผลผลิตของโครงการ)	งบประมาณ 2566 (บาท)	2567 (บาท)	2568 (บาท)	2569 (บาท)	2570 (บาท)	ตัวชี้วัด (KPI)	ผลที่คาดว่าจะได้รับ	หน่วยงานรับผิดชอบหลัก
37	โครงการพัฒนาหลักสูตรสถานศึกษาในสังกัดองค์การบริหารส่วนจังหวัดชัยภูมิ	1. เพื่อจัดอบรมการพัฒนาหลักสูตรสถานศึกษาของสถานศึกษาในสังกัดองค์การบริหารส่วนจังหวัดชัยภูมิไปใช้ในการเรียนการสอน 2. เพื่อวิเคราะห์และสังเคราะห์การนำสื่อ นวัตกรรมมาใช้ในการจัดการเรียนการสอนให้สอดคล้องกับตัวชี้วัดและมาตรฐานการเรียนรู้	**<u>เป้าหมายเชิงคุณภาพ</u>** ผู้บริหาร ครูและบุคลากรทางการศึกษา สามารถนำหลักสูตรสถานศึกษาไปใช้ในการจัดการเรียนการสอนได้ถูกต้องตามกระบวนการและสังเคราะห์การนำสื่อนวัตกรรมมาใช้ในการจัดการเรียนการสอนได้สอดคล้องกับตัวชี้วัดและมาตรฐานการเรียนรู้ **<u>เป้าหมายเชิงปริมาณ</u>** ผู้บริหาร ครูและบุคลากรทางการศึกษา สังกัดองค์การบริหารส่วนจังหวัดชัยภูมิ จำนวน 260 คน	300,000	300,000	300,000	300,000	300,000	ร้อยละ 80 ของครูมีสื่อนวัตกรรมที่ใช้ในการจัดการเรียนการสอนสอดคล้องกับตัวชี้วัดและมาตรฐาน	สถานศึกษาสังกัดองค์การบริหารส่วนจังหวัดชัยภูมิสามารถนำหลักสูตรไปใช้ในการจัดการเรียนการสอนได้ถูกต้องสอดคล้องกับตัวชี้วัดและมาตรฐานการเรียนรู้	กองการศึกษาฯ

ผ 02

รายละเอียดโครงการพัฒนา

แผนพัฒนาท้องถิ่น (พ.ศ.2566 - 2570)

องค์การบริหารส่วนจังหวัดชัยภูมิ

ก. ยุทธศาสตร์จังหวัดที่ 4 การพัฒนาสังคมและคุณภาพชีวิตให้มั่นคง

ข. ยุทธศาสตร์การพัฒนาขององค์กรปกครองส่วนท้องถิ่นในเขตจังหวัด ยุทธศาสตร์ที่ 1 การพัฒนาคนและสังคมที่มีคุณภาพ

1. ยุทธศาสตร์ การพัฒนาการศึกษา ศาสนา วัฒนธรรมและการกีฬา

1.3 แผนงานการศึกษา

ที่	โครงการ	วัตถุประสงค์	เป้าหมาย (ผลผลิตของโครงการ)	งบประมาณ					ตัวชี้วัด (KPI)	ผลที่คาดว่าจะได้รับ	หน่วยงานรับผิดชอบหลัก
				2566 (บาท)	2567 (บาท)	2568 (บาท)	2569 (บาท)	2570 (บาท)			
38	โครงการมหกรรมการแข่งขันทักษะทางวิชาการ สถานศึกษาสังกัดองค์การบริหารส่วนจังหวัดชัยภูมิ	1. เพื่อจัดประกวดแข่งขันทักษะทางวิชาการ คัดเลือกนักเรียนและครู เป็นตัวแทนองค์การบริหารส่วนจังหวัดชัยภูมิ 2. เพื่อส่งนักเรียน และครูตัวแทนองค์การบริหารส่วนจังหวัดชัยภูมิ เข้าร่วมแข่งขันทักษะทางวิชาการ งานมหกรรมการจัดการศึกษาท้องถิ่นระดับภาค 3. เพื่อส่งเสริม พัฒนาและยกระดับสถานศึกษา	**<u>เป้าหมายเชิงคุณภาพ</u>** 1. นักเรียนและครู สังกัด องค์การบริหารส่วนจังหวัดชัยภูมิ ได้รับการส่งเสริมและพัฒนาศักยภาพด้านความรู้ความสามารถ ทักษะ และคุณลักษณะอันพึงประสงค์ 2. คุณภาพการศึกษาสถานศึกษาสังกัดองค์การบริหารส่วนจังหวัดชัยภูมิ เป็นที่ยอมรับ ของบุคคลทั่วไป	1,000,000	1,000,000	1,000,000	1,000,000	1,000,000	นักเรียนและครูได้เป็นตัวแทนระดับภาค ไม่น้อยกว่า 14 รายการ	1. ครูและนักเรียนสังกัดองค์การบริหารส่วนจังหวัดชัยภูมิ ได้รับการพัฒนาศักยภาพด้านความรู้ ความสามารถ ทักษะ และคุณลักษณะอันพึงประสงค์ 2. ครูและนักเรียนสามารถสร้างชื่อเสียงให้กับสถานศึกษาและองค์การบริหารส่วนจังหวัดชัยภูมิ ทั้งในระดับภาค	กองการศึกษาฯ

รายละเอียดโครงการพัฒนา

แผนพัฒนาท้องถิ่น (พ.ศ.2566 - 2570)

องค์การบริหารส่วนจังหวัดชัยภูมิ

ก. ยุทธศาสตร์จังหวัดที่ 4 การพัฒนาสังคมและคุณภาพชีวิตให้มั่นคง

ข. ยุทธศาสตร์การพัฒนาขององค์กรปกครองส่วนท้องถิ่นในเขตจังหวัด ยุทธศาสตร์ที่ 1 การพัฒนาคนและสังคมที่มีคุณภาพ

1. ยุทธศาสตร์ การพัฒนาการศึกษา ศาสนา วัฒนธรรมและการกีฬา

1.3 แผนงานการศึกษา

ที่	โครงการ	วัตถุประสงค์	เป้าหมาย (ผลผลิตของโครงการ)	งบประมาณ					ตัวชี้วัด (KPI)	ผลที่คาดว่าจะได้รับ	หน่วยงานรับผิดชอบหลัก
				2566 (บาท)	2567 (บาท)	2568 (บาท)	2569 (บาท)	2570 (บาท)			
		สังกัดองค์การบริหารส่วนจังหวัดชัยภูมิ 4. เพื่อประชาสัมพันธ์และเผยแพร่ผลงานด้านการจัดการศึกษาขององค์การบริหารส่วนจังหวัดชัยภูมิผ่านการจัดนิทรรศการแสดงผลงานทางวิชาการ	3. ครูและนักเรียน สามารถสร้างชื่อเสียงให้กับสถานศึกษาและองค์การบริหารส่วนจังหวัดชัยภูมิ ทั้งในระดับจังหวัด และระดับภาค **<u>เป้าหมายเชิงปริมาณ</u>** 1. ผู้บริหาร ครูและนักเรียนสังกัดองค์การบริหารส่วนจังหวัดชัยภูมิ พร้อมคณะกรรมการจากหน่วยงานเอกชนและส่วนราชการที่เกี่ยวข้อง จำนวน 2,000 คน ได้รับการพัฒนาศักยภาพด้านความรู้ ความสามารถ ทักษะ และคุณลักษณะอันพึงประสงค์							และระดับประเทศ 3. คุณภาพการศึกษาสถานศึกษาสังกัดองค์การบริหารส่วนจังหวัดชัยภูมิเป็นที่ยอมรับของบุคคลทั่วไป	

ผ 02

รายละเอียดโครงการพัฒนา

แผนพัฒนาท้องถิ่น (พ.ศ.2566 - 2570)

องค์การบริหารส่วนจังหวัดชัยภูมิ

ก. ยุทธศาสตร์จังหวัดที่ 4 การพัฒนาสังคมและคุณภาพชีวิตให้มั่นคง

ข. ยุทธศาสตร์การพัฒนาขององค์กรปกครองส่วนท้องถิ่นในเขตจังหวัด ยุทธศาสตร์ที่ 1 การพัฒนาคนและสังคมที่มีคุณภาพ

1. ยุทธศาสตร์ การพัฒนาการศึกษา ศาสนา วัฒนธรรมและการกีฬา

1.3 แผนงานการศึกษา

ที่	โครงการ	วัตถุประสงค์	เป้าหมาย (ผลผลิตของโครงการ)	งบประมาณ					ตัวชี้วัด (KPI)	ผลที่คาดว่าจะได้รับ	หน่วยงานรับผิดชอบหลัก
				2566 (บาท)	2567 (บาท)	2568 (บาท)	2569 (บาท)	2570 (บาท)			
			2. คัดเลือกนักเรียนและครูเป็นตัวแทนองค์การบริหารส่วนจังหวัดชัยภูมิ จำนวน 59 รายการ จาก 8 กลุ่มสาระการเรียนรู้ ได้แก่ ภาษาไทย, คณิตศาสตร์, วิทยาศาสตร์และเทคโนโลยี, สังคมศึกษาศาสนาและวัฒนธรรม, สุขศึกษาและพลศึกษา, การงานอาชีพ, ภาษาต่างประเทศ และศิลปะ 3. เข้าร่วมจัดแสดงผลงานทางวิชาการ จำนวน 3 บูธ								

ผ 02

รายละเอียดโครงการพัฒนา

แผนพัฒนาท้องถิ่น (พ.ศ.2566 - 2570)

องค์การบริหารส่วนจังหวัดชัยภูมิ

ก. ยุทธศาสตร์จังหวัดที่ 4 การพัฒนาสังคมและคุณภาพชีวิตให้มั่นคง

ข. ยุทธศาสตร์การพัฒนาขององค์กรปกครองส่วนท้องถิ่นในเขตจังหวัด ยุทธศาสตร์ที่ 1 การพัฒนาคนและสังคมที่มีคุณภาพ

1. ยุทธศาสตร์ การพัฒนาการศึกษา ศาสนา วัฒนธรรมและการกีฬา

1.3 แผนงานการศึกษา

ที่	โครงการ	วัตถุประสงค์	เป้าหมาย (ผลผลิตของโครงการ)	งบประมาณ 2566 (บาท)	2567 (บาท)	2568 (บาท)	2569 (บาท)	2570 (บาท)	ตัวชี้วัด (KPI)	ผลที่คาดว่าจะได้รับ	หน่วยงานรับผิดชอบหลัก
39	โครงการสนับสนุนและส่งเสริมผู้บริหาร ครู นักเรียน และบุคลากรสังกัดองค์การบริหารส่วนจังหวัดชัยภูมิเข้าร่วมงานมหกรรมการจัดการศึกษาท้องถิ่นระดับประเทศ	1. เพื่อส่งผู้บริหาร ครู นักเรียน และบุคลากรสังกัดองค์การบริหารส่วนจังหวัดชัยภูมิเข้าร่วมแข่งขันทักษะทางวิชาการและจัดนิทรรศการแสดงผลงานทางวิชาการ ในงานมหกรรมการจัดการศึกษาท้องถิ่นระดับประเทศ 2. เพื่อเผยแพร่ผลงานด้านการจัดการศึกษาขององค์การบริหารส่วนจังหวัดชัยภูมิ	**<u>เป้าหมายเชิงคุณภาพ</u>** ผู้บริหาร ครู นักเรียนและบุคลากรสังกัดองค์การบริหารส่วนจังหวัดชัยภูมิได้รับการส่งเสริมและพัฒนาศักยภาพด้านความรู้ความสามารถ ทักษะและคุณลักษณะอันพึงประสงค์ และสามารถสร้างชื่อเสียงให้กับสถานศึกษาและองค์การบริหารส่วนจังหวัดชัยภูมิ ในระดับประเทศ **<u>เป้าหมายเชิงปริมาณ</u>** ผู้บริหาร ครู นักเรียนและบุคลากรสังกัดองค์การบริหารส่วนจังหวัดชัยภูมิ จำนวน 250 คน ได้รับการพัฒนาศักยภาพด้านความรู้ ความสามารถ ทักษะและคุณลักษณะอันพึงประสงค์	970,000	970,000	970,000	970,000	970,000	นักเรียน และครูได้รับรางวัลไม่น้อยกว่า 5 รายการ	ผู้บริหาร ครู นักเรียนและบุคลากร สังกัดองค์การบริหารส่วนจังหวัดชัยภูมิ ได้รับการพัฒนาศักยภาพด้านความรู้ ความสามารถ ทักษะและคุณลักษณะอันพึงประสงค์ และสร้างชื่อเสียงให้กับสถานศึกษาและองค์การบริหารส่วนจังหวัดชัยภูมิ ทั้งในระดับภาคและระดับประเทศ	กองการศึกษาฯ

ผ 02

รายละเอียดโครงการพัฒนา

แผนพัฒนาท้องถิ่น (พ.ศ.2566 - 2570)

องค์การบริหารส่วนจังหวัดชัยภูมิ

ก. ยุทธศาสตร์จังหวัดที่ 4 การพัฒนาสังคมและคุณภาพชีวิตให้มั่นคง

ข. ยุทธศาสตร์การพัฒนาขององค์กรปกครองส่วนท้องถิ่นในเขตจังหวัด ยุทธศาสตร์ที่ 1 การพัฒนาคนและสังคมที่มีคุณภาพ

1. ยุทธศาสตร์ การพัฒนาการศึกษา ศาสนา วัฒนธรรมและการกีฬา

1.3 แผนงานการศึกษา

ที่	โครงการ	วัตถุประสงค์	เป้าหมาย (ผลผลิตของโครงการ)	งบประมาณ 2566 (บาท)	2567 (บาท)	2568 (บาท)	2569 (บาท)	2570 (บาท)	ตัวชี้วัด (KPI)	ผลที่คาดว่าจะได้รับ	หน่วยงานรับผิดชอบหลัก
40	โครงการพัฒนานวัตกรรมการเรียนรู้สู่กระบวนการจัดการเรียนการสอนสถานศึกษาในสังกัดองค์การบริหารส่วนจังหวัดชัยภูมิ	1. เพื่อจัดอบรมพัฒนานวัตกรรมการเรียนรู้สู่กระบวนการจัดการเรียนการสอนที่เน้นทักษะกระบวนการคิด 2. เพื่อส่งเสริมให้ผู้บริหารและครูสามารถใช้นวัตกรรมการเรียนรู้ แก้ปัญหาและพัฒนาการจัดการเรียนการสอนที่เน้นกระบวนการคิด	**<u>เป้าหมายเชิงคุณภาพ</u>** ผู้บริหาร ครู และบุคลากรทางการศึกษาสามารถใช้นวัตกรรมการเรียนรู้แก้ปัญหาและพัฒนานวัตกรรมการจัดการเรียนการสอน **<u>เป้าหมายเชิงปริมาณ</u>** จัดอบรมเชิงปฏิบัติการ เรื่องการพัฒนานวัตกรรมการเรียนรู้สู่กระบวนการจัดการเรียนการสอนที่เน้นกระบวนการคิดให้แก่ผู้บริหารสถานศึกษา ครูและบุคลากรทางการศึกษา สังกัดองค์การบริหารส่วนจังหวัดชัยภูมิ จำนวน 26 แห่ง รวม 170 คน	300,000	300,000	300,000	300,000	300,000	ผู้บริหารสถานศึกษา ครู และบุคลากรทางการศึกษาที่ผ่านการอบรมสามารถใช้นวัตกรรมการเรียนรู้ แก้ไขปัญหาและพัฒนาการจัดการเรียนการสอนไม่น้อยกว่าร้อยละ 80	1. ผู้เข้ารับการอบรมสามารถสร้างนวัตกรรมการเรียนรู้ในรายวิชาที่สอนได้ 2. ผู้เข้าอบรมสามารถใช้นวัตกรรมการเรียนรู้แก้ปัญหาและพัฒนาการจัดการเรียนการสอน	กองการศึกษาฯ

ผ 02

รายละเอียดโครงการพัฒนา

แผนพัฒนาท้องถิ่น (พ.ศ.2566 - 2570)

องค์การบริหารส่วนจังหวัดชัยภูมิ

ก. ยุทธศาสตร์จังหวัดที่ 4 การพัฒนาสังคมและคุณภาพชีวิตให้มั่นคง

ข. ยุทธศาสตร์การพัฒนาขององค์กรปกครองส่วนท้องถิ่นในเขตจังหวัด ยุทธศาสตร์ที่ 1 การพัฒนาคนและสังคมที่มีคุณภาพ

1. ยุทธศาสตร์ การพัฒนาการศึกษา ศาสนา วัฒนธรรมและการกีฬา

1.3 แผนงานการศึกษา

ที่	โครงการ	วัตถุประสงค์	เป้าหมาย (ผลผลิตของโครงการ)	งบประมาณ					ตัวชี้วัด (KPI)	ผลที่คาดว่าจะได้รับ	หน่วยงานรับผิดชอบหลัก
				2566 (บาท)	2567 (บาท)	2568 (บาท)	2569 (บาท)	2570 (บาท)			
41	โครงการขับเคลื่อนของเศรษฐกิจพอเพียงสู่สถานศึกษาในสังกัดองค์การบริหารส่วนจังหวัดชัยภูมิ	1. เพื่อส่งเสริมให้สถานศึกษาในสังกัดองค์การบริหารส่วนจังหวัดชัยภูมิ เข้าร่วมการประเมินเพื่อเป็นสถานศึกษาพอเพียงและศูนย์การเรียนรู้ตามหลักปรัชญาของเศรษฐกิจพอเพียงด้านการศึกษา (ศรร.) 2. เพื่อฝึกอบรมให้ความรู้เกี่ยวกับหลักปรัชญาของเศรษฐกิจพอเพียงให้กับผู้บริหาร ครู นักเรียน และบุคลากรในสังกัดองค์การบริหารส่วนจังหวัดชัยภูมิ	**<u>เป้าหมายเชิงคุณภาพ</u>** 1. สถานศึกษาในสังกัดองค์การบริหารส่วนจังหวัดชัยภูมิเป็นสถานศึกษาพอเพียงและศูนย์การเรียนรู้ตามหลักปรัชญาของเศรษฐกิจพอเพียงด้านการศึกษา (ศรร.) 2. ครูในสังกัดองค์การบริหารส่วนจังหวัดชัยภูมิ จัดทำหลักสูตรเศรษฐกิจพอเพียงใช้เป็นแนวทางในการจัดการเรียนการสอน	5,087,200	5,087,200	5,087,200	5,087,200	5,087,200	1.จำนวน 8 สถานศึกษาในสังกัดองค์การบริหารส่วนจังหวัดชัยภูมิเป็นสถานศึกษาพอเพียง 2.ร้อยละ 80 ของครูผู้เข้ารับการอบรมมีความพึงพอใจในระดับดี 3. ร้อยละ 70 ของครูแกนนำที่สามารถถ่ายทอดและขยายผลกิจกรรมการเรียนรู้ตามปรัชญาเศรษฐกิจพอเพียงด้านการศึกษา	1.สถานศึกษาในสังกัดองค์การบริหารส่วนจังหวัดชัยภูมิเข้าร่วมการประเมินเพื่อเป็นสถานศึกษาพอเพียง และศูนย์การเรียนรู้ตามหลักปรัชญาของเศรษฐกิจพอเพียงด้านการศึกษา (ศรร.) 2.ครูในสังกัดองค์การบริหารส่วนจังหวัดชัยภูมิมีความรู้หลักสูตรเศรษฐกิจพอเพียง	กองการศึกษาฯ

รายละเอียดโครงการพัฒนา

แผนพัฒนาท้องถิ่น (พ.ศ.2566 - 2570)

องค์การบริหารส่วนจังหวัดชัยภูมิ

ก. ยุทธศาสตร์จังหวัดที่ 4 การพัฒนาสังคมและคุณภาพชีวิตให้มั่นคง

ข. ยุทธศาสตร์การพัฒนาขององค์กรปกครองส่วนท้องถิ่นในเขตจังหวัด ยุทธศาสตร์ที่ 1 การพัฒนาคนและสังคมที่มีคุณภาพ

1. ยุทธศาสตร์ การพัฒนาการศึกษา ศาสนา วัฒนธรรมและการกีฬา

1.3 แผนงานการศึกษา

ที่	โครงการ	วัตถุประสงค์	เป้าหมาย (ผลผลิตของโครงการ)	งบประมาณ					ตัวชี้วัด (KPI)	ผลที่คาดว่าจะได้รับ	หน่วยงานรับผิดชอบหลัก
				2566 (บาท)	2567 (บาท)	2568 (บาท)	2569 (บาท)	2570 (บาท)			
		3. เพื่อฝึกอบรมให้ความรู้ครูแกนนำเศรษฐกิจพอเพียงโรงเรียนในสังกัดองค์การบริหารส่วนจังหวัดชัยภูมิ 4. เพื่อฝึกอบรมให้ความรู้นักเรียนเป็นแกนนำเศรษฐกิจพอเพียงสังกัดองค์การบริหารส่วนจังหวัดชัยภูมิ 5. เพื่อส่งเสริมการจัดการเรียนรู้ตามหลักปรัชญาของเศรษฐกิจพอเพียง 6. เพื่อให้ประชาชนได้เรียนรู้หลักปรัชญาของเศรษฐกิจพอเพียงจากฐานการเรียนรู้ตามหลักปรัชญาของเศรษฐกิจพอเพียง	3. ประชาชนน้อมนำหลักปรัชญาของเศรษฐกิจพอเพียงไปใช้ในการดำเนินชีวิต **<u>เป้าหมายเชิงปริมาณ</u>** 1. สถานศึกษาในสังกัดองค์การบริหารส่วนจังหวัดชัยภูมิ จำนวน 26 แห่ง 2. ครูในสังกัดองค์การบริหารส่วนจังหวัดชัยภูมิ จำนวน 750 คน 3. ประชาชนในเขตพื้นที่บริการไม่น้อยกว่า 150 คน								

ผ 02

รายละเอียดโครงการพัฒนา

แผนพัฒนาท้องถิ่น (พ.ศ.2566 - 2570)

องค์การบริหารส่วนจังหวัดชัยภูมิ

ก. ยุทธศาสตร์จังหวัดที่ 4 การพัฒนาสังคมและคุณภาพชีวิตให้มั่นคง

ข. ยุทธศาสตร์การพัฒนาขององค์กรปกครองส่วนท้องถิ่นในเขตจังหวัด ยุทธศาสตร์ที่ 1 การพัฒนาคนและสังคมที่มีคุณภาพ

1. ยุทธศาสตร์ การพัฒนาการศึกษา ศาสนา วัฒนธรรมและการกีฬา

1.3 แผนงานการศึกษา

ที่	โครงการ	วัตถุประสงค์	เป้าหมาย (ผลผลิตของโครงการ)	งบประมาณ					ตัวชี้วัด (KPI)	ผลที่คาดว่าจะได้รับ	หน่วยงานรับผิดชอบหลัก
				2566 (บาท)	2567 (บาท)	2568 (บาท)	2569 (บาท)	2570 (บาท)			
42	โครงการแข่งขันหุ่นยนต์โดยองค์การบริหารส่วนจังหวัดชัยภูมิ	1. เพื่อให้ครูและนักเรียนจากสถานศึกษาในระดับประถมศึกษา มัธยมศึกษาตอนต้น มัธยมศึกษาตอนปลายและระดับอุดมศึกษาที่สนใจเทคโนโลยีด้านหุ่นยนต์ 2. มีโลกทัศน์ในการเรียนรู้เทคโนโลยีใหม่ ๆ ที่กว้างไกล 3. ได้รับความรู้และพัฒนาตนเองตามความถนัดและความสามารถที่มี 4. ได้ใช้เวลาว่างให้เกิดประโยชน์ต่อตนเอง โรงเรียน และประเทศชาติ	1. มีผู้เข้าแข่งขันจากสถานศึกษาในระดับประถมศึกษา มัธยมศึกษาตอนต้น มัธยมศึกษาตอนปลายและระดับอุดมศึกษาจากทั่วจังหวัดชัยภูมิครบทุกระดับชั้น 2. จัดการแข่งขันหุ่นยนต์เป็นเวลา 3 วัน 3. มีการแข่งขันหุ่นยนต์ 2 ประเภท ดังนี้ 3.1 การแข่งขันหุ่นยนต์อัตโนมัติ 3.2 การแข่งขันหุ่นยนต์บังคับมือ	500,000	500,000	500,000	500,000	500,000	มีผู้สนใจเข้าร่วมการแข่งขันหุ่นยนต์ร้อยละ 80	1. นักเรียนได้มีโอกาสได้แสดงออกทางด้านความรู้ความสามารถในสิ่งที่ถูกต้องเหมาะสม 2. นักเรียนนำความรู้และประสบการณ์ไปใช้พัฒนาความรู้และต่อยอดความคิดในอนาคตได้	กองการศึกษาฯ

ผ 02

รายละเอียดโครงการพัฒนา

แผนพัฒนาท้องถิ่น (พ.ศ.2566 - 2570)

องค์การบริหารส่วนจังหวัดชัยภูมิ

ก. ยุทธศาสตร์จังหวัดที่ 4 การพัฒนาสังคมและคุณภาพชีวิตให้มั่นคง

ข. ยุทธศาสตร์การพัฒนาขององค์กรปกครองส่วนท้องถิ่นในเขตจังหวัด ยุทธศาสตร์ที่ 1 การพัฒนาคนและสังคมที่มีคุณภาพ

1. ยุทธศาสตร์ การพัฒนาการศึกษา ศาสนา วัฒนธรรมและการกีฬา

1.3 แผนงานการศึกษา

ที่	โครงการ	วัตถุประสงค์	เป้าหมาย (ผลผลิตของโครงการ)	งบประมาณ 2566 (บาท)	2567 (บาท)	2568 (บาท)	2569 (บาท)	2570 (บาท)	ตัวชี้วัด (KPI)	ผลที่คาดว่าจะได้รับ	หน่วยงานรับผิดชอบหลัก
43	โครงการอบรมพัฒนาครู และบุคลากรทางการศึกษา ก่อนแต่งตั้งให้มีหรือเลื่อนวิทยฐานะสูงขึ้นของสถานศึกษาในสังกัดองค์การบริหารส่วนจังหวัดชัยภูมิ	1. เพื่อจัดอบรมพัฒนาครูและบุคลากรทางการศึกษาให้มีความรู้ความเข้าใจเกี่ยวกับหลักเกณฑ์และเงื่อนไขการประเมินผลงานเพื่อให้มีหรือเลื่อนวิทยฐานะสูงขึ้น 2. เพื่อพัฒนาครูและบุคลากรทางการศึกษา ให้มีศักยภาพทั้งทางด้านความรู้และประสบการณ์ในวิชาชีพตามมาตรฐานตำแหน่งและสมรรถนะทางวิชาชีพครู	**<u>เป้าหมายเชิงคุณภาพ</u>** ครูและบุคลากรทางการศึกษามีความรู้ความเข้าใจเกี่ยวกับหลักเกณฑ์และเงื่อนไขการประเมินผลงาน สามารถเขียนคำขอและเขียนรายงานการเสนอขอได้ถูกต้อง ครบถ้วนและสมบูรณ์ ตามมาตรฐานตำแหน่งและสมรรถนะทางวิชาชีพครู **<u>เป้าหมายเชิงปริมาณ</u>** ครูและบุคลากรทางการศึกษาสถานศึกษาในสังกัดองค์การบริหารส่วนจังหวัดชัยภูมิ	200,000	200,000	200,000	200,000	200,000	องค์การบริหารส่วนจังหวัดชัยภูมิ มีเครื่องมือสำหรับใช้ในการวัดและประเมินผลตรงตามมาตรฐานและตัวชี้วัด	ครูและบุคลากรทางการศึกษามีความรู้ความเข้าใจในหลักเกณฑ์และเงื่อนไขการประเมินผลงาน เพื่อให้มีหรือเลื่อนวิทยฐานะครูชำนาญการ สามารถเขียนคำขอและเขียนรายงานการเสนอขอตามที่กำหนดและขยายผลต่อผู้เกี่ยวข้องได้ถูกต้องครบถ้วน และสมบูรณ์	กองการศึกษาฯ

ผ 02

รายละเอียดโครงการพัฒนา

แผนพัฒนาท้องถิ่น (พ.ศ.2566 - 2570)

องค์การบริหารส่วนจังหวัดชัยภูมิ

ก. ยุทธศาสตร์จังหวัดที่ 4 การพัฒนาสังคมและคุณภาพชีวิตให้มั่นคง

ข. ยุทธศาสตร์การพัฒนาขององค์กรปกครองส่วนท้องถิ่นในเขตจังหวัด ยุทธศาสตร์ที่ 1 การพัฒนาคนและสังคมที่มีคุณภาพ

1. ยุทธศาสตร์ การพัฒนาการศึกษา ศาสนา วัฒนธรรมและการกีฬา

1.3 แผนงานการศึกษา

ที่	โครงการ	วัตถุประสงค์	เป้าหมาย (ผลผลิตของโครงการ)	งบประมาณ					ตัวชี้วัด (KPI)	ผลที่คาดว่าจะได้รับ	หน่วยงานรับผิดชอบหลัก
				2566 (บาท)	2567 (บาท)	2568 (บาท)	2569 (บาท)	2570 (บาท)			
			พร้อมเจ้าหน้าที่ เข้ารับการอบรมพัฒนาความรู้ความเข้าใจเกี่ยวกับหลักเกณฑ์และเงื่อนไขการประเมินผลงาน เพื่อให้มีหรือเลื่อนวิทยฐานะสูงขึ้นตามมาตรฐานตำแหน่งและสมรรถนะทางวิชาชีพครู จำนวน 160 คน								

ผ 02

รายละเอียดโครงการพัฒนา

แผนพัฒนาท้องถิ่น (พ.ศ.2566 - 2570)

องค์การบริหารส่วนจังหวัดชัยภูมิ

ก. ยุทธศาสตร์จังหวัดที่ 4 การพัฒนาสังคมและคุณภาพชีวิตให้มั่นคง

ข. ยุทธศาสตร์การพัฒนาขององค์กรปกครองส่วนท้องถิ่นในเขตจังหวัด ยุทธศาสตร์ที่ 1 การพัฒนาคนและสังคมที่มีคุณภาพ

1. ยุทธศาสตร์ การพัฒนาการศึกษา ศาสนา วัฒนธรรมและการกีฬา

1.3 แผนงานการศึกษา

ที่	โครงการ	วัตถุประสงค์	เป้าหมาย (ผลผลิตของโครงการ)	งบประมาณ					ตัวชี้วัด (KPI)	ผลที่คาดว่าจะได้รับ	หน่วยงานรับผิดชอบหลัก
				2566 (บาท)	2567 (บาท)	2568 (บาท)	2569 (บาท)	2570 (บาท)			
44	โครงการพัฒนารูปแบบการสอน STEM Education สถานศึกษาในสังกัดองค์การบริหารส่วนจังหวัดชัยภูมิ	1. เพื่อพัฒนาทักษะผู้เรียนให้ครอบคลุม 3 กลุ่ม ได้แก่ ทักษะที่จำเป็นต่อการดำรงชีวิตทักษะเพื่อทำงาน และทักษะเฉพาะอาชีพ 2. เพื่อยกระดับความสามารถของครูผู้สอนในการวางแผนและจัดการเรียนการสอนแบบ STEM ศึกษา 3. เพื่อพัฒนากิจกรรมการเรียนรู้ STEM ศึกษาในสถานศึกษาสังกัดองค์การบริหารส่วนจังหวัดชัยภูมิ	**เป้าหมายเชิงปริมาณ** จัดอบรมเชิงปฏิบัติการ เรื่อง การพัฒนารูปแบบการสอน STEM Education สถานศึกษาในสังกัด อบจ.ชัยภูมิ ให้แก่ ครู และบุคลากรทางการศึกษาสังกัด อบจ.ชัยภูมิ จำนวน 166 คน **เป้าหมายเชิงคุณภาพ** 1. ครู และบุคลากรทางการศึกษาสังกัด อบจ.ชัยภูมิ ได้รับการพัฒนาสู่มาตรฐานวิชาชีพ 2. สถานศึกษาสังกัด อบจ.ชัยภูมิ มีการพัฒนาคุณภาพการศึกษาสอดคล้องกับแนวทางการจัดทักษะการเรียนรู้ในศตวรรษที่ 21	300,000	300,000	300,000	300,000	300,000	องค์การบริหารส่วนจังหวัดชัยภูมิมีเครื่องมือสำหรับใช้ในการวัดและประเมินผลตรงตามมาตรฐานและตัวชี้วัด	1. ผู้เรียนได้รับการพัฒนาเต็มศักยภาพและมีความสามารถในการแข่งขัน 2. สถานศึกษามีกระบวนการจัดกิจกรรมการเรียนรู้บูรณาการในการพัฒนาต้นแบบโรงเรียนสู่ความเป็นเลิศ	กองการศึกษาฯ

ผ 02

รายละเอียดโครงการพัฒนา

แผนพัฒนาท้องถิ่น (พ.ศ.2566 - 2570)

องค์การบริหารส่วนจังหวัดชัยภูมิ

ก. ยุทธศาสตร์จังหวัดที่ 4 การพัฒนาสังคมและคุณภาพชีวิตให้มั่นคง

ข. ยุทธศาสตร์การพัฒนาขององค์กรปกครองส่วนท้องถิ่นในเขตจังหวัด ยุทธศาสตร์ที่ 1 การพัฒนาคนและสังคมที่มีคุณภาพ

1. ยุทธศาสตร์ การพัฒนาการศึกษา ศาสนา วัฒนธรรมและการกีฬา

1.3 แผนงานการศึกษา

ที่	โครงการ	วัตถุประสงค์	เป้าหมาย (ผลผลิตของโครงการ)	งบประมาณ 2566 (บาท)	2567 (บาท)	2568 (บาท)	2569 (บาท)	2570 (บาท)	ตัวชี้วัด (KPI)	ผลที่คาดว่าจะได้รับ	หน่วยงานรับผิดชอบหลัก
45	โครงการพัฒนาศักยภาพครูและบุคลากรทางการศึกษา สู่ชุมชนการเรียนรู้ทางวิชาชีพ (Professional Learning Community : PLC)	1. เพื่อจัดอบรมพัฒนาศักยภาพครู และบุคลากรทางการศึกษาสู่ชุมชนการเรียนรู้ทางวิชาชีพ (Professional Learning Community : PLC) 2. เพื่อสร้างความรู้ความเข้าใจในการร่วมสร้างสรรค์ชุมชนการเรียนรู้ทางวิชาชีพให้เหมาะสมกับบริบทของโรงเรียน 3. เพื่อสร้างแรงบันดาลใจของครูและบุคลากรทางการศึกษาในการพัฒนาผู้เรียนจนเป็นวิถีปฏิบัติและวัฒนธรรมขององค์กรที่ยั่งยืน	**<u>เป้าหมายเชิงคุณภาพ</u>** ครูและบุคลากรทางการศึกษา 8 กลุ่มสาระการเรียนรู้ สังกัดองค์การบริหารส่วนจังหวัดชัยภูมิ มีความรู้ความเข้าใจที่ถูกต้องเกี่ยวกับชุมชนการเรียนรู้ทางวิชาชีพ และสามารถนำองค์ความรู้ที่ได้ไปร่วมสร้างสรรค์ชุมชนการเรียนรู้ทางวิชาชีพได้เหมาะสมกับบริบทของโรงเรียน **<u>เป้าหมายเชิงปริมาณ</u>** ครูและบุคลากรทางการศึกษา 8 กลุ่มสาระการเรียนรู้, วิทยากร และเจ้าหน้าที่ดำเนินงาน รวมจำนวนทั้งสิ้น 350 คน	500,000	500,000	500,000	500,000	500,000	องค์การบริหารส่วนจังหวัดชัยภูมิ มีเครื่องมือสำหรับใช้ในการวัดและประเมินผลตรงตามมาตรฐานและตัวชี้วัด	ผู้บริหาร ครูและบุคลากรทางการศึกษา สังกัดองค์การบริหารส่วนจังหวัดชัยภูมิ สามารถสร้าง องค์ความรู้และนำไปปรับใช้ในการจัดการศึกษา	กองการศึกษาฯ

ผ 02

รายละเอียดโครงการพัฒนา

แผนพัฒนาท้องถิ่น (พ.ศ.2566 - 2570)

องค์การบริหารส่วนจังหวัดชัยภูมิ

ก. ยุทธศาสตร์จังหวัดที่ 4 การพัฒนาสังคมและคุณภาพชีวิตให้มั่นคง

ข. ยุทธศาสตร์การพัฒนาขององค์กรปกครองส่วนท้องถิ่นในเขตจังหวัด ยุทธศาสตร์ที่ 1 การพัฒนาคนและสังคมที่มีคุณภาพ

1. ยุทธศาสตร์ การพัฒนาการศึกษา ศาสนา วัฒนธรรมและการกีฬา

1.3 แผนงานการศึกษา

ที่	โครงการ	วัตถุประสงค์	เป้าหมาย (ผลผลิตของโครงการ)	งบประมาณ					ตัวชี้วัด (KPI)	ผลที่คาดว่าจะได้รับ	หน่วยงานรับผิดชอบหลัก
				2566 (บาท)	2567 (บาท)	2568 (บาท)	2569 (บาท)	2570 (บาท)			
46	โครงการปรับปรุงหลักสูตรสถานศึกษาในสังกัดองค์การบริหารส่วนจังหวัดชัยภูมิ	เพื่อสนับสนุนค่าใช้จ่ายการบริหารสถานศึกษาในการปรับปรุงหลักสูตรสถานศึกษาในสังกัดองค์การบริหารส่วนจังหวัดชัยภูมิ และสามารถนำหลักสูตรไปใช้ในการจัดการเรียนการสอนได้ถูกต้อง สอดคล้องกับตัวชี้วัด และมาตรฐานการเรียนรู้	**<u>เป้าหมายเชิงคุณภาพ</u>** สถานศึกษาในสังกัดองค์การบริหารส่วนจังหวัดชัยภูมิ มีหลักสูตรที่นำไปใช้ในการจัดการเรียนการสอนได้ถูกต้องสอดคล้องกับตัวชี้วัดและมาตรฐานการเรียนรู้ **<u>เป้าหมายเชิงปริมาณ</u>** สนับสนุนเป็นค่าใช้จ่ายการบริหารสถานศึกษาโรงเรียนในสังกัดองค์การบริหารส่วนจังหวัดชัยภูมิ จำนวน 26 โรงเรียนๆ ละ 20,000 บาท	520,000	520,000	520,000	520,000	520,000	สถานศึกษาในสังกัดองค์การบริหารส่วนจังหวัดชัยภูมิ มีหลักสูตรที่นำไปใช้ในการจัดการเรียนการสอนได้ถูกต้อง จำนวน 26 โรงเรียน	สถานศึกษาสังกัดองค์การบริหารส่วนจังหวัดชัยภูมิ สามารถนำหลักสูตรไปใช้ในการจัดการเรียนการสอนได้ถูกต้องสอดคล้องกับตัวชี้วัดและมาตรฐานการเรียนรู้	กองการศึกษาฯ

ผ 02

รายละเอียดโครงการพัฒนา

แผนพัฒนาท้องถิ่น (พ.ศ.2566 - 2570)

องค์การบริหารส่วนจังหวัดชัยภูมิ

ก. ยุทธศาสตร์จังหวัดที่ 4 การพัฒนาสังคมและคุณภาพชีวิตให้มั่นคง

ข. ยุทธศาสตร์การพัฒนาขององค์กรปกครองส่วนท้องถิ่นในเขตจังหวัด ยุทธศาสตร์ที่ 1 การพัฒนาคนและสังคมที่มีคุณภาพ

1. ยุทธศาสตร์ การพัฒนาการศึกษา ศาสนา วัฒนธรรมและการกีฬา

1.3 แผนงานการศึกษา

ที่	โครงการ	วัตถุประสงค์	เป้าหมาย (ผลผลิตของโครงการ)	งบประมาณ 2566 (บาท)	2567 (บาท)	2568 (บาท)	2569 (บาท)	2570 (บาท)	ตัวชี้วัด (KPI)	ผลที่คาดว่าจะได้รับ	หน่วยงานรับผิดชอบหลัก
47	โครงการอบรมสัมมนาการจัดระบบประกันคุณภาพการศึกษาภายในสถานศึกษาขั้นพื้นฐานขององค์กรปกครองส่วนท้องถิ่น ตามกฎกระทรวงการประกันคุณภาพการศึกษา พ.ศ.2561	เพื่อสนับสนุนค่าใช้จ่ายการส่งเสริมศักยภาพการจัดการศึกษาท้องถิ่นในการอบรมสัมมนา การจัดระบบประกันคุณภาพการศึกษาภายในสถานศึกษาขั้นพื้นฐานขององค์กรปกครองส่วนท้องถิ่น ตามกฎกระทรวง การประกันคุณภาพการศึกษา พ.ศ.2561	**<u>เป้าหมายเชิงคุณภาพ</u>** สถานศึกษาในสังกัดองค์การบริหารส่วนจังหวัดชัยภูมิ มีการจัดระบบประกันคุณภาพการศึกษาภายในสถานศึกษาขั้นพื้นฐานขององค์กรปกครองส่วนท้องถิ่น ตามกฎกระทรวงการประกันคุณภาพการศึกษา พ.ศ.2561 **<u>เป้าหมายเชิงปริมาณ</u>** สนับสนุนเป็นค่าใช้จ่ายการส่งเสริมศักยภาพการจัดการศึกษาท้องถิ่นในการอบรมสัมมนาสถานศึกษาขั้นพื้นฐานขององค์กรปกครองส่วนท้องถิ่น ตามกฎกระทรวงการประกันคุณภาพการศึกษา พ.ศ.2561 ให้กับองค์การบริหารส่วนจังหวัดชัยภูมิ จำนวน 2 คนๆละ 11,000 บาท และสถานศึกษาในสังกัดองค์การบริหารส่วนจังหวัดชัยภูมิ จำนวน 26 โรงเรียนๆละ 4 คน รวมเป็น 104 คนๆละ 11,000 บาท	1,166,000	1,166,000	1,166,000	1,166,000	1,166,000	สถานศึกษาในสังกัดองค์การบริหารส่วนชัยภูมิ มีการจัดระบบประกันคุณภาพการศึกษาภายในสถานศึกษาขั้นพื้นฐานขององค์กรปกครองส่วนท้องถิ่น ตามกฎกระทรวงการประกันคุณภาพการศึกษา พ.ศ.2561 จำนวน 26 โรงเรียน	สถานศึกษาสังกัดองค์การบริหารส่วนจังหวัดชัยภูมิ จัดระบบประกันคุณภาพการศึกษาภายในสถานศึกษาขั้นพื้นฐานขององค์กรปกครองส่วนท้องถิ่น ตามกฎกระทรวงการประกันคุณภาพการศึกษา พ.ศ.2561	กองการศึกษาฯ

รายละเอียดโครงการพัฒนา

แผนพัฒนาท้องถิ่น (พ.ศ.2566 - 2570)

องค์การบริหารส่วนจังหวัดชัยภูมิ

ก. ยุทธศาสตร์จังหวัดที่ 4 การพัฒนาสังคมและคุณภาพชีวิตให้มั่นคง

ข. ยุทธศาสตร์การพัฒนาขององค์กรปกครองส่วนท้องถิ่นในเขตจังหวัด ยุทธศาสตร์ที่ 1 การพัฒนาคนและสังคมที่มีคุณภาพ

1. ยุทธศาสตร์ การพัฒนาการศึกษา ศาสนา วัฒนธรรมและการกีฬา

1.3 แผนงานการศึกษา

ที่	โครงการ	วัตถุประสงค์	เป้าหมาย (ผลผลิตของโครงการ)	งบประมาณ 2566 (บาท)	2567 (บาท)	2568 (บาท)	2569 (บาท)	2570 (บาท)	ตัวชี้วัด (KPI)	ผลที่คาดว่าจะได้รับ	หน่วยงานรับผิดชอบหลัก
48	โครงการพัฒนาหลักสูตรสถานศึกษาตามมาตรฐานการเรียนรู้และตัวชี้วัด (ฉบับปรับปรุง พ.ศ.2560)	เพื่อสนับสนุนค่าใช้จ่ายการส่งเสริมศักยภาพการจัดการศึกษาท้องถิ่นในการพัฒนาหลักสูตรสถานศึกษาตามมาตรฐานการเรียนรู้และตัวชี้วัด (ฉบับปรับปรุง พ.ศ.2560) และสามารถนำหลักสูตรไปใช้ในการจัดการเรียนการสอนได้ถูกต้องสอดคล้องกับตัวชี้วัดและมาตรฐานการเรียนรู้	**<u>เป้าหมายเชิงคุณภาพ</u>** องค์การบริหารส่วนจังหวัดชัยภูมิและสถานศึกษาในสังกัดองค์การบริหารส่วนจังหวัดชัยภูมิมีการพัฒนาหลักสูตรที่นำไปใช้ในการจัดการเรียนการสอนได้ถูกต้องสอดคล้องกับตัวชี้วัดและมาตรฐานหลักสูตรการเรียนรู้ **<u>เป้าหมายเชิงปริมาณ</u>** สนับสนุนเป็นค่าใช้จ่ายการส่งเสริมศักยภาพการจัดการศึกษาท้องถิ่นในการพัฒนาหลักสูตรสถานศึกษาตามมาตรฐานการเรียนรู้และตัวชี้วัด (ฉบับปรับปรุง พ.ศ.2560) ให้กับกองการศึกษา ศาสนาและวัฒนธรรม จำนวน 1 คน เป็นเงิน 11,000 บาท และโรงเรียนในสังกัดองค์การบริหารส่วนจังหวัดชัยภูมิ จำนวน 26 โรงเรียนๆละ 1 คน รวมเป็น 26 คนๆละ 11,000 บาท	297,000	297,000	297,000	297,000	297,000	โรงเรียนในสังกัดองค์การบริหารส่วนจังหวัดชัยภูมิ มีหลักสูตรที่นำไปใช้ในการจัดการเรียนการสอนได้ถูกต้อง สอดคล้องกับตัวชี้วัดและมาตรฐานการเรียนรู้ จำนวน 26 โรงเรียน	โรงเรียนในสังกัดองค์การบริหารส่วนจังหวัดชัยภูมิสามารถนำหลักสูตรไปใช้ในการจัดการเรียนการสอนได้ถูกต้องสอดคล้องกับตัวชี้วัดและมาตรฐานการเรียนรู้	กองการศึกษาฯ

ผ 02

รายละเอียดโครงการพัฒนา

แผนพัฒนาท้องถิ่น (พ.ศ.2566 - 2570)

องค์การบริหารส่วนจังหวัดชัยภูมิ

ก. ยุทธศาสตร์จังหวัดที่ 4 การพัฒนาสังคมและคุณภาพชีวิตให้มั่นคง

ข. ยุทธศาสตร์การพัฒนาขององค์กรปกครองส่วนท้องถิ่นในเขตจังหวัด ยุทธศาสตร์ที่ 1 การพัฒนาคนและสังคมที่มีคุณภาพ

1. ยุทธศาสตร์ การพัฒนาการศึกษา ศาสนา วัฒนธรรมและการกีฬา

1.3 แผนงานการศึกษา

ที่	โครงการ	วัตถุประสงค์	เป้าหมาย (ผลผลิตของโครงการ)	งบประมาณ 2566 (บาท)	2567 (บาท)	2568 (บาท)	2569 (บาท)	2570 (บาท)	ตัวชี้วัด (KPI)	ผลที่คาดว่าจะได้รับ	หน่วยงานรับผิดชอบหลัก
49	โครงการอบรมเชิงปฏิบัติการการจัดทำหลักสูตรสถานศึกษาตามหลักสูตรการศึกษาขั้นพื้นฐานปรับปรุงใหม่	เพื่อสนับสนุนค่าใช้จ่ายการส่งเสริมศักยภาพการจัดการศึกษาท้องถิ่นในการอบรมเชิงปฏิบัติการการจัดทำหลักสูตรสถานศึกษาตามหลักสูตรการศึกษาขั้นพื้นฐานปรับปรุงใหม่ และสามารถนำหลักสูตรไปใช้ในการจัดการเรียนการสอนได้ถูกต้อง สอดคล้องกับตัวชี้วัดและมาตรฐานการเรียนรู้	**<u>เป้าหมายเชิงคุณภาพ</u>** องค์การบริหารส่วนจังหวัดชัยภูมิและสถานศึกษาในสังกัดองค์การบริหารส่วนจังหวัดชัยภูมิมีหลักสูตรที่นำไปใช้ในการจัดการเรียนการสอนได้ถูกต้องสอดคล้องกับตัวชี้วัดและมาตรฐานการเรียนรู้ **<u>เป้าหมายเชิงปริมาณ</u>** สนับสนุนเป็นค่าใช้จ่ายการส่งเสริมศักยภาพการจัดการศึกษาท้องถิ่นในการอบรมเชิงปฏิบัติการ การจัดทำหลักสูตรสถานศึกษาตามหลักสูตรการศึกษาขั้นพื้นฐานปรับปรุงใหม่ให้กับกองการศึกษา ศาสนาและวัฒนธรรม จำนวน 1 แห่ง เป็นเงิน 20,000 บาท และสถานศึกษาในสังกัดองค์การบริหารส่วนจังหวัดชัยภูมิ จำนวน 26 โรงเรียนๆละ 20,000 บาท	540,000	540,000	540,000	540,000	540,000	สถานศึกษาในสังกัดองค์การบริหารส่วนจังหวัดชัยภูมิ มีหลักสูตรที่นำไปใช้ในการจัดการเรียนการสอนได้ถูกต้อง สอดคล้องกับตัวชี้วัดและมาตรฐานการเรียนรู้ จำนวน 26 โรงเรียน	องค์การบริหารส่วนจังหวัดชัยภูมิและสถานศึกษาในสังกัดองค์การบริหารส่วนจังหวัดชัยภูมิ สามารถนำหลักสูตรไปใช้ในการจัดการเรียนการสอนได้ถูกต้องสอดคล้องกับตัวชี้วัดและมาตรฐานการเรียนรู้	กองการศึกษาฯ

รายละเอียดโครงการพัฒนา

แผนพัฒนาท้องถิ่น (พ.ศ.2566 - 2570)

องค์การบริหารส่วนจังหวัดชัยภูมิ

ก. ยุทธศาสตร์จังหวัดที่ 4 การพัฒนาสังคมและคุณภาพชีวิตให้มั่นคง

ข. ยุทธศาสตร์การพัฒนาขององค์กรปกครองส่วนท้องถิ่นในเขตจังหวัด ยุทธศาสตร์ที่ 1 การพัฒนาคนและสังคมที่มีคุณภาพ

1. ยุทธศาสตร์ การพัฒนาการศึกษา ศาสนา วัฒนธรรมและการกีฬา

1.3 แผนงานการศึกษา

ที่	โครงการ	วัตถุประสงค์	เป้าหมาย (ผลผลิตของโครงการ)	งบประมาณ 2566 (บาท)	2567 (บาท)	2568 (บาท)	2569 (บาท)	2570 (บาท)	ตัวชี้วัด (KPI)	ผลที่คาดว่าจะได้รับ	หน่วยงานรับผิดชอบหลัก
50	โครงการส่งเสริมการจัดกระบวนการเรียนการสอน การบริหารตามหลักปรัชญาของเศรษฐกิจพอเพียง “สถานศึกษาพอเพียง” สู่“ศูนย์การเรียนรู้ตามหลักปรัชญาของเศรษฐกิจพอเพียง”	เพื่อสนับสนุนค่าใช้จ่ายการส่งเสริมศักยภาพการจัดการศึกษาท้องถิ่นในการส่งเสริมการจัดกระบวนการเรียนการสอน การบริหารตามหลักปรัชญาของเศรษฐกิจพอเพียง “สถานศึกษาพอเพียง” สู่ “ศูนย์การเรียนรู้ตามหลักปรัชญาของเศรษฐกิจพอเพียง”	**<u>เป้าหมายเชิงคุณภาพ</u>** สถานศึกษาในสังกัดองค์การบริหารส่วนจังหวัดชัยภูมิเป็นสถานศึกษาพอเพียง **<u>เป้าหมายเชิงปริมาณ</u>** สนับสนุนเป็นค่าใช้จ่ายการส่งเสริมศักยภาพการจัดการศึกษาท้องถิ่นในการส่งเสริมการจัดกระบวนการเรียนการสอน การบริหารตามหลักปรัชญาของเศรษฐกิจพอเพียง “สถานศึกษาพอเพียง” สู่ “ศูนย์การเรียนรู้ตามหลักปรัชญาของเศรษฐกิจพอเพียง” จำนวน 26 โรงเรียนๆละ 100,000 บาท	2,600,000	2,600,000	2,600,000	2,600,000	2,600,000	สถานศึกษาในสังกัดองค์การบริหารส่วนจังหวัดชัยภูมิ มีหลักสูตรที่นำไปใช้ในการจัดการเรียนการสอนได้ถูกต้อง สอดคล้องกับตัวชี้วัดและมาตรฐานการเรียนรู้ จำนวน 26 โรงเรียน	สถานศึกษาในสังกัดองค์การบริหารส่วนจังหวัดชัยภูมิ ได้รับการส่งเสริมการจัดกระบวนการเรียนการสอน การบริหารตามหลักปรัชญาของเศรษฐกิจพอเพียง “สถานศึกษาพอเพียง”สู่ “ศูนย์การเรียนรู้ตามหลักปรัชญาของเศรษฐกิจพอเพียง”	กองการศึกษาฯ

ผ 02

รายละเอียดโครงการพัฒนา

แผนพัฒนาท้องถิ่น (พ.ศ.2566 - 2570)

องค์การบริหารส่วนจังหวัดชัยภูมิ

ก. ยุทธศาสตร์จังหวัดที่ 4 การพัฒนาสังคมและคุณภาพชีวิตให้มั่นคง

ข. ยุทธศาสตร์การพัฒนาขององค์กรปกครองส่วนท้องถิ่นในเขตจังหวัด ยุทธศาสตร์ที่ 1 การพัฒนาคนและสังคมที่มีคุณภาพ

1. ยุทธศาสตร์ การพัฒนาการศึกษา ศาสนา วัฒนธรรมและการกีฬา

1.3 แผนงานการศึกษา

ที่	โครงการ	วัตถุประสงค์	เป้าหมาย (ผลผลิตของโครงการ)	งบประมาณ					ตัวชี้วัด (KPI)	ผลที่คาดว่าจะได้รับ	หน่วยงานรับผิดชอบหลัก
				2566 (บาท)	2567 (บาท)	2568 (บาท)	2569 (บาท)	2570 (บาท)			
51	โครงการประสานแผนพัฒนาการศึกษาขององค์กรปกครองส่วนท้องถิ่นในเขตจังหวัดชัยภูมิ	1. เพื่อให้องค์กรปกครองส่วนท้องถิ่นทุกแห่งในเขตจังหวัดชัยภูมิได้ร่วมกันประสาน และบูรณาการจัดทำแผนพัฒนาการศึกษา (พ.ศ. 2566 - 2570) ขององค์กรปกครองส่วนท้องถิ่นในเขตจังหวัดชัยภูมิ 2. เพื่อให้คณะกรรมการศึกษาธิการจังหวัดนำไปใช้เป็นข้อมูลในการจัดทำแผนพัฒนาการศึกษาของจังหวัดชัยภูมิ	องค์กรปกครองส่วนท้องถิ่นและสถานศึกษาในสังกัดฯ ในจังหวัดชัยภูมิ รวมทั้งสิ้นประมาณ 200 คน ประกอบด้วย 1. องค์การบริหารส่วนจังหวัดชัยภูมิ 2. เทศบาลเมืองชัยภูมิ 3. เทศบาลตำบลในเขตจังหวัดชัยภูมิ 4. องค์การบริหารส่วนตำบลในเขตจังหวัดชัยภูมิ 5. วิทยากร 6. เจ้าหน้าที่ผู้เกี่ยวข้อง	362,600	362,600	362,600	362,600	362,600	1.องค์กรปกครองส่วนท้องถิ่นในจังหวัดชัยภูมิมีการประสานแผนพัฒนาการศึกษาไม่น้อยกว่า 1 ครั้งต่อปี 2. ร้อยละ 80 ของผู้เข้ารับการอบรมมีความพึงพอใจอยู่ในระดับดี	จังหวัดชัยภูมิมีการประสานแผนพัฒนาการศึกษา (พ.ศ. 2566-2570) ขององค์กรปกครองส่วนท้องถิ่นและสถานศึกษาในสังกัดองค์กรปกครองส่วนท้องถิ่นสอดคล้องกันและเป็นไปในทิศทางเดียวกัน	กองการศึกษาฯ

ผ 02

รายละเอียดโครงการพัฒนา

แผนพัฒนาท้องถิ่น (พ.ศ.2566 - 2570)

องค์การบริหารส่วนจังหวัดชัยภูมิ

ก. ยุทธศาสตร์จังหวัดที่ 4 การพัฒนาสังคมและคุณภาพชีวิตให้มั่นคง

ข. ยุทธศาสตร์การพัฒนาขององค์กรปกครองส่วนท้องถิ่นในเขตจังหวัด ยุทธศาสตร์ที่ 1 การพัฒนาคนและสังคมที่มีคุณภาพ

1. ยุทธศาสตร์ การพัฒนาการศึกษา ศาสนา วัฒนธรรมและการกีฬา

1.3 แผนงานการศึกษา

ที่	โครงการ	วัตถุประสงค์	เป้าหมาย (ผลผลิตของโครงการ)	งบประมาณ					ตัวชี้วัด (KPI)	ผลที่คาดว่าจะได้รับ	หน่วยงานรับผิดชอบหลัก
				2566 (บาท)	2567 (บาท)	2568 (บาท)	2569 (บาท)	2570 (บาท)			
52	โครงการประกวดแผนพัฒนาการศึกษาดีเด่น	1. เพื่อจัดประกวดแผนพัฒนาการศึกษา 2. เพื่อประกาศและเชิดชูเกียรติหน่วยงานที่จัดทำแผนพัฒนาการศึกษาดีเด่น	ดำเนินการจัดการประกวดแผนพัฒนาการศึกษา ดีเด่น ประกอบด้วย 1. กองการศึกษาศาสนาและวัฒนธรรม จำนวน 1 แห่ง 2. สถานศึกษาในสังกัดองค์การบริหารส่วนจังหวัดชัยภูมิ จำนวน 26 แห่ง	1,350,000	1,350,000	1,350,000	1,350,000	1,350,000	โรงเรียนในสังกัดองค์การบริหารส่วนจังหวัดชัยภูมิเข้าร่วมโครงการ 100%	1. สถานศึกษาได้รับการประกาศและยกย่องในการจัดทำแผนพัฒนาการศึกษาดีเด่น 2. แผนพัฒนาการศึกษาของสถานศึกษามีความสอดคล้องกับแผนพัฒนาการศึกษาแห่งชาติ (พ.ศ. 2560-2579) และแผนยุทธศาสตร์ชาติ (พ.ศ. 2561-2580)	กองการศึกษาฯ

ผ 02

รายละเอียดโครงการพัฒนา

แผนพัฒนาท้องถิ่น (พ.ศ.2566 - 2570)

องค์การบริหารส่วนจังหวัดชัยภูมิ

ก. ยุทธศาสตร์จังหวัดที่ 4 การพัฒนาสังคมและคุณภาพชีวิตให้มั่นคง

ข. ยุทธศาสตร์การพัฒนาขององค์กรปกครองส่วนท้องถิ่นในเขตจังหวัด ยุทธศาสตร์ที่ 1 การพัฒนาคนและสังคมที่มีคุณภาพ

1. ยุทธศาสตร์ การพัฒนาการศึกษา ศาสนา วัฒนธรรมและการกีฬา

1.3 แผนงานการศึกษา

ที่	โครงการ	วัตถุประสงค์	เป้าหมาย (ผลผลิตของโครงการ)	งบประมาณ 2566 (บาท)	2567 (บาท)	2568 (บาท)	2569 (บาท)	2570 (บาท)	ตัวชี้วัด (KPI)	ผลที่คาดว่าจะได้รับ	หน่วยงานรับผิดชอบหลัก
53	โครงการหนึ่งโรงเรียนหนึ่งนวัตกรรม (One School One Innovation : OSOI) โรงเรียนในสังกัดองค์การบริหารส่วนจังหวัดชัยภูมิ	1. เพื่อสนับสนุนให้สถานศึกษาได้สร้างสรรค์นวัตกรรมและกระบวนการเรียนรู้ที่เหมาะสมกับบริบทของสถานศึกษาและเป้าหมายการพัฒนา เกิดการมีส่วนร่วมของผู้ที่เกี่ยวข้องในสถานศึกษา 2. เพื่อเผยแพร่ผลงานนวัตกรรมต้นแบบที่มีคุณภาพ มีคุณค่าทางวิชาการและเป็นประโยชน์ต่อการพัฒนาการศึกษาและการพัฒนาวิชาชีพ	ดำเนินโครงการ “หนึ่งโรงเรียน หนึ่งนวัตกรรม” (One School One Innovation : OSOI) ดังนี้ 1. โรงเรียนในสังกัดองค์การบริหารส่วนจังหวัดชัยภูมิ จำนวน 26 โรงเรียน 2. ผู้บริหาร ครู และบุคลากรทางการศึกษา จำนวน 300 คน	200,000	200,000	200,000	200,000	200,000	ร้อยละ 80 ของผู้รับการอบรมมีความพึงพอใจในระดับดี	1. การสร้างสรรค์ผลงานนวัตกรรมของสถานศึกษาตามความต้องการและบริบทของสถานศึกษาจะส่งผลต่อคุณภาพการศึกษาของผู้เรียนโดยตรง 2. ผู้เรียน ครู ผู้บริหารสถานศึกษาและผู้เกี่ยวข้องเกิดทักษะ กระบวนการเรียนรู้และกระบวนการมีส่วนร่วมในการสร้างสรรค์นวัตกรรมทางการศึกษาที่เหมาะสมกับบริบทอย่างต่อเนื่อง	กองการศึกษาฯ

ผ 02

รายละเอียดโครงการพัฒนา

แผนพัฒนาท้องถิ่น (พ.ศ.2566 - 2570)

องค์การบริหารส่วนจังหวัดชัยภูมิ

ก. ยุทธศาสตร์จังหวัดที่ 4 การพัฒนาสังคมและคุณภาพชีวิตให้มั่นคง

ข. ยุทธศาสตร์การพัฒนาขององค์กรปกครองส่วนท้องถิ่นในเขตจังหวัด ยุทธศาสตร์ที่ 1 การพัฒนาคนและสังคมที่มีคุณภาพ

1. ยุทธศาสตร์ การพัฒนาการศึกษา ศาสนา วัฒนธรรมและการกีฬา

1.3 แผนงานการศึกษา

ที่	โครงการ	วัตถุประสงค์	เป้าหมาย (ผลผลิตของโครงการ)	งบประมาณ					ตัวชี้วัด (KPI)	ผลที่คาดว่าจะได้รับ	หน่วยงานรับผิดชอบหลัก
				2566 (บาท)	2567 (บาท)	2568 (บาท)	2569 (บาท)	2570 (บาท)			
		3. เพื่อยกย่องสถานศึกษาและผู้ประกอบวิชาชีพทางการศึกษาที่ได้รับรางวัล “หนึ่งโรงเรียน หนึ่งนวัตกรรม” 4. เพื่อส่งเสริมให้สถานศึกษาได้นำเสนอผลงานนวัตกรรมในระดับภูมิภาคและระดับประเทศต่อไป								3. ผลงานนวัตกรรมที่ได้รับการยกย่องและเผยแพร่จะเป็นต้นแบบนวัตกรรมสำหรับสถานศึกษาและผู้เกี่ยวข้องนำไปปรับประยุกต์ใช้เพื่อประโยชน์ต่อการพัฒนาการศึกษาได้	

ผ 02

รายละเอียดโครงการพัฒนา

แผนพัฒนาท้องถิ่น (พ.ศ.2566 - 2570)

องค์การบริหารส่วนจังหวัดชัยภูมิ

ก. ยุทธศาสตร์จังหวัดที่ 4 การพัฒนาสังคมและคุณภาพชีวิตให้มั่นคง

ข. ยุทธศาสตร์การพัฒนาขององค์กรปกครองส่วนท้องถิ่นในเขตจังหวัด ยุทธศาสตร์ที่ 1 การพัฒนาคนและสังคมที่มีคุณภาพ

1. ยุทธศาสตร์ การพัฒนาการศึกษา ศาสนา วัฒนธรรมและการกีฬา

1.3 แผนงานการศึกษา

ที่	โครงการ	วัตถุประสงค์	เป้าหมาย (ผลผลิตของโครงการ)	งบประมาณ 2566 (บาท)	2567 (บาท)	2568 (บาท)	2569 (บาท)	2570 (บาท)	ตัวชี้วัด (KPI)	ผลที่คาดว่าจะได้รับ	หน่วยงานรับผิดชอบหลัก
54	โครงการพัฒนาการจัดทำแผนพัฒนาการศึกษาของโรงเรียนในสังกัดองค์การบริหารส่วนจังหวัดชัยภูมิ	1.เพื่อฝึกอบรมครูให้มีความรู้เกี่ยวกับการจัดทำแผนพัฒนาการศึกษา 2.เพื่อส่งเสริมให้สถานศึกษาเข้าประกวดแผนพัฒนาการศึกษาดีเด่น 3.เพื่อพัฒนาให้โรงเรียนสามารถจัดทำแผนพัฒนาการศึกษาโดยใช้โรงเรียนเป็นฐานในการพัฒนาท้องถิ่น	<u>เป้าหมายเชิงปริมาณ</u> 1.ครูในโรงเรียนสังกัดองค์การบริหารส่วนจังหวัดชัยภูมิมีหน้าที่ในการจัดทำแผนจำนวน 100 คน 2.สถานศึกษาในสังกัดองค์การบริหารส่วนจังหวัดชัยภูมิ จำนวน 26 โรงเรียน <u>เป้าหมายเชิงคุณภาพ</u> 1.ครูมีความรู้ในการจัดทำแผน สามารถทำแผนได้ถูกต้องตามระเบียบ 2.โรงเรียนใช้แผนเป็นเครื่องมือในการแก้ปัญหาและตอบสนองความต้องการของผู้มีส่วนเกี่ยวข้อง	400,000	400,000	400,000	400,000	400,000	ร้อยละ 80 ของผู้เข้ารับการอบรมมีความพึงพอใจในระดับดี	1.ครูมีความรู้ความสามารถในการจัดทำแผนพัฒนาการศึกษา 2.สถานศึกษาได้รับรางวัลแผนดีเด่น	กองการศึกษาฯ

ผ 02

รายละเอียดโครงการพัฒนา

แผนพัฒนาท้องถิ่น (พ.ศ.2566 - 2570)

องค์การบริหารส่วนจังหวัดชัยภูมิ

ก. ยุทธศาสตร์จังหวัดที่ 4 การพัฒนาสังคมและคุณภาพชีวิตให้มั่นคง

ข. ยุทธศาสตร์การพัฒนาขององค์กรปกครองส่วนท้องถิ่นในเขตจังหวัด ยุทธศาสตร์ที่ 1 การพัฒนาคนและสังคมที่มีคุณภาพ

1. ยุทธศาสตร์ การพัฒนาการศึกษา ศาสนา วัฒนธรรมและการกีฬา

1.3 แผนงานการศึกษา

ที่	โครงการ	วัตถุประสงค์	เป้าหมาย (ผลผลิตของโครงการ)	งบประมาณ					ตัวชี้วัด (KPI)	ผลที่คาดว่าจะได้รับ	หน่วยงานรับผิดชอบหลัก
				2566 (บาท)	2567 (บาท)	2568 (บาท)	2569 (บาท)	2570 (บาท)			
55	โครงการพัฒนาข้าราชการครูในสังกัดองค์การบริหารส่วนจังหวัดชัยภูมิ	1.เพื่อพัฒนาข้าราชการครูในสังกัดองค์การบริหารส่วนจังหวัดชัยภูมิให้มีคุณภาพในวิชาชีพ 2.เพื่อส่งครูเข้าร่วมฝึกอบรมตามโครงการที่กำหนด	<u>เป้าหมายเชิงปริมาณ</u> 1.ครูในสังกัด จำนวน 869 คน จากโรงเรียนในสังกัด จำนวน 26 โรงเรียน <u>เป้าหมายเชิงคุณภาพ</u> ครูในสังกัดมีคุณภาพได้รับการยอมรับจากผู้ปกครองและชุมชน	2,607,000	2,607,000	2,607,000	2,607,000	2,607,000	ร้อยละ 80 ของผู้เข้ารับการอบรมมีความพึงพอใจในระดับดี	1.ครูได้รับการพัฒนาความรู้และทักษะวิชาชีพ 2.สถานศึกษามีมาตรฐานเป็นที่พึงพอใจและยอมรับโดยผู้ปกครองและชุมชนมีส่วนร่วมในการพัฒนาการศึกษา	กองการศึกษาฯ

ผ 02

รายละเอียดโครงการพัฒนา

แผนพัฒนาท้องถิ่น (พ.ศ.2566 - 2570)

องค์การบริหารส่วนจังหวัดชัยภูมิ

ก. ยุทธศาสตร์จังหวัดที่ 4 การพัฒนาสังคมและคุณภาพชีวิตให้มั่นคง

ข. ยุทธศาสตร์การพัฒนาขององค์กรปกครองส่วนท้องถิ่นในเขตจังหวัด ยุทธศาสตร์ที่ 1 การพัฒนาคนและสังคมที่มีคุณภาพ

1. ยุทธศาสตร์ การพัฒนาการศึกษา ศาสนา วัฒนธรรมและการกีฬา

1.3 แผนงานการศึกษา

ที่	โครงการ	วัตถุประสงค์	เป้าหมาย (ผลผลิตของโครงการ)	งบประมาณ 2566 (บาท)	2567 (บาท)	2568 (บาท)	2569 (บาท)	2570 (บาท)	ตัวชี้วัด (KPI)	ผลที่คาดว่าจะได้รับ	หน่วยงานรับผิดชอบหลัก
56	โครงการผู้นำการศึกษายุคใหม่ ใจตื่นรู้	1. เพื่อจัดอบรมผู้บริหารสถานศึกษาในสังกัดองค์การบริหารส่วนจังหวัดชัยภูมิให้มีความรู้ ความเข้าใจเกี่ยวกับการศึกษายุคใหม่ 2. เพื่อให้ผู้บริหารสถานศึกษามีใจตื่นรู้รองรับการเปลี่ยนแปลงจากสภาวการณ์ต่าง ๆ ได้	**<u>1.เป้าหมายเชิงปริมาณ</u>** จัดอบรมผู้บริหารสถานศึกษาโรงเรียนในสังกัดองค์การบริหารงบประมาณ 300,000 บาท จำนวน 60 คน ประกอบด้วย 1.ผู้บริหารสถานศึกษา 2. รองผู้บริหารสถานศึกษา 3. วิทยากร 4. เจ้าหน้าที่ผู้เกี่ยวข้อง **<u>2. เป้าหมายเชิงคุณภาพ</u>** ผู้บริหารสถานศึกษาได้นำความรู้จากการอบรมไปพัฒนาคุณภาพการศึกษาของโรงเรียนให้มีคุณภาพและมีประสิทธิภาพมากยิ่งขึ้น	300,000	300,000	300,000	300,000	300,000	ร้อยละ 80 ของผู้รับการอบรมมีความพึงพอใจในระดับดี	1. ผู้บริหารสถานศึกษาในสังกัดนำความรู้และทักษะไปใช้ในการจัดการศึกษาได้ 2. สถานศึกษาในสังกัดได้รับการยกระดับคุณภาพเป็นที่พึงพอใจต่อผู้ปกครองชุมชน	กองการศึกษาฯ

ผ 02

รายละเอียดโครงการพัฒนา

แผนพัฒนาท้องถิ่น (พ.ศ.2566 - 2570)

องค์การบริหารส่วนจังหวัดชัยภูมิ

ก. ยุทธศาสตร์จังหวัดที่ 4 การพัฒนาสังคมและคุณภาพชีวิตให้มั่นคง

ข. ยุทธศาสตร์การพัฒนาขององค์กรปกครองส่วนท้องถิ่นในเขตจังหวัด ยุทธศาสตร์ที่ 1 การพัฒนาคนและสังคมที่มีคุณภาพ

1. ยุทธศาสตร์ การพัฒนาการศึกษา ศาสนา วัฒนธรรมและการกีฬา

1.3 แผนงานการศึกษา

ที่	โครงการ	วัตถุประสงค์	เป้าหมาย (ผลผลิตของโครงการ)	งบประมาณ					ตัวชี้วัด (KPI)	ผลที่คาดว่าจะได้รับ	หน่วยงานรับผิดชอบหลัก
				2566 (บาท)	2567 (บาท)	2568 (บาท)	2569 (บาท)	2570 (บาท)			
57	โครงการหนึ่งโรงเรียนหนึ่งผลิตภัณฑ์ (OSOP)	1. เพื่อให้นักเรียนในสังกัดองค์การบริหารส่วนจังหวัดชัยภูมิจัดทำการผลิตสินค้าหรือผลิตภัณฑ์ที่สามารถจำหน่ายได้จริง 2. เพื่อให้โรงเรียนจัดแหล่งเรียนรู้ตามอัธยาศัยด้านการประกอบอาชีพให้แก่ชุมชนในท้องถิ่น	**เป้าหมายเชิงปริมาณ** 1. แต่ละโรงเรียนมีผลิตภัณฑ์อย่างน้อย 1 ประเภท รวมอย่างน้อย 26 ผลิตภัณฑ์ 2. โรงเรียนจัดแหล่งเรียนรู้ตามอัธยาศัยด้านการประกอบอาชีพให้แก่ชุมชนในท้องถิ่นอย่างน้อยโรงเรียนละ 1 การเรียนรู้ ภาพรวมทั้งจังหวัดอย่างน้อย 26 แหล่งการเรียนรู้	2,118,000	2,118,000	2,118,000	2,118,000	2,118,000	1.จำนวน OSOP 26 รายการ 2. จำนวนแหล่งการเรียนรู้ด้านประกอบอาชีพ 26 แหล่งการเรียนรู้	1. สถานศึกษาในสังกัดองค์การบริหารส่วนจังหวัดชัยภูมิมีคุณภาพการศึกษาผ่านเกณฑ์การประเมินในโอกาสการประเมินภายในและภายนอก 2. สถานศึกษาในสังกัดองค์การบริหารส่วนจังหวัดชัยภูมิได้รับการยอมรับด้านคุณภาพการศึกษาจากผู้มีส่วนได้ส่วนเสีย	กองการศึกษาฯ

ผ 02

รายละเอียดโครงการพัฒนา

แผนพัฒนาท้องถิ่น (พ.ศ.2566 - 2570)

องค์การบริหารส่วนจังหวัดชัยภูมิ

ก. ยุทธศาสตร์จังหวัดที่ 4 การพัฒนาสังคมและคุณภาพชีวิตให้มั่นคง

ข. ยุทธศาสตร์การพัฒนาขององค์กรปกครองส่วนท้องถิ่นในเขตจังหวัด ยุทธศาสตร์ที่ 1 การพัฒนาคนและสังคมที่มีคุณภาพ

1. ยุทธศาสตร์ การพัฒนาการศึกษา ศาสนา วัฒนธรรมและการกีฬา

1.3 แผนงานการศึกษา

ที่	โครงการ	วัตถุประสงค์	เป้าหมาย (ผลผลิตของโครงการ)	งบประมาณ					ตัวชี้วัด (KPI)	ผลที่คาดว่าจะได้รับ	หน่วยงานรับผิดชอบหลัก
				2566 (บาท)	2567 (บาท)	2568 (บาท)	2569 (บาท)	2570 (บาท)			
			<u>เป้าหมายเชิงคุณภาพ</u> 1. นักเรียนในสังกัดองค์การบริหารส่วนจังหวัดชัยภูมิ สามารถสร้างงานอาชีพได้ในระหว่างเรียน 2. ประชาชนในท้องถิ่นสามารถดำรงชีพด้วยอาชีพท้องถิ่นได้							3. ประชาชนในท้องถิ่นจังหวัดชัยภูมิมีคุณภาพชีวิตด้านเศรษฐกิจที่มั่นคงขึ้น 4. เด็กเยาวชนและประชาชนได้เรียนรู้ตามความต้องการและตามศักยภาพของแต่ละบุคคล	

ผ 02

รายละเอียดโครงการพัฒนา

แผนพัฒนาท้องถิ่น (พ.ศ.2566 - 2570)

องค์การบริหารส่วนจังหวัดชัยภูมิ

ก. ยุทธศาสตร์จังหวัดที่ 4 การพัฒนาสังคมและคุณภาพชีวิตให้มั่นคง

ข. ยุทธศาสตร์การพัฒนาขององค์กรปกครองส่วนท้องถิ่นในเขตจังหวัด ยุทธศาสตร์ที่ 1 การพัฒนาคนและสังคมที่มีคุณภาพ

1. ยุทธศาสตร์ การพัฒนาการศึกษา ศาสนา วัฒนธรรมและการกีฬา

1.3 แผนงานการศึกษา

ที่	โครงการ	วัตถุประสงค์	เป้าหมาย (ผลผลิตของโครงการ)	งบประมาณ 2566 (บาท)	2567 (บาท)	2568 (บาท)	2569 (บาท)	2570 (บาท)	ตัวชี้วัด (KPI)	ผลที่คาดว่าจะได้รับ	หน่วยงานรับผิดชอบหลัก
58	โครงการฝึกอบรมการจัดทำรายงานการเงินประจำปีในระบบบัญชีคอมพิวเตอร์ขององค์กรปกครองส่วนท้องถิ่น (E-LAAS)	1.เพื่อให้ผู้เข้ารับการฝึกอบรมมีความรู้ความเข้าใจกฎหมาย ระเบียบ และหนังสือสั่งการ 2.เพื่อให้ผู้เข้ารับการฝึกอบรมสามารถบันทึกระบบบัญชีคอมพิวเตอร์ขององค์กรปกครองส่วนท้องถิ่นได้อย่างถูกต้อง ครบถ้วน	**<u>เป้าหมายเชิงปริมาณ</u>** 1.ฝึกอบรมให้เจ้าหน้าที่ จำนวน 10 คน 2.ฝึกอบรมให้ครูและบุคลากรของโรงเรียนในสังกัดองค์การบริหารส่วนจังหวัดชัยภูมิ จำนวน 26 โรงเรียนๆละ 5 คน รวมเป็นจำนวน 130 คน รวมทั้งสิ้น จำนวน 140 คน **<u>เป้าหมายเชิงคุณภาพ</u>** เจ้าหน้าที่ ครูและบุคลากรของโรงเรียนในสังกัดองค์การบริหารส่วนจังหวัดชัยภูมิมีความรู้ความเข้าใจและสามารถบันทึกระบบบัญชีคอมพิวเตอร์ขององค์กรปกครองส่วนท้องถิ่นได้อย่างถูกต้อง ครบถ้วน	140,000	-	-	-	-	ร้อยละ 80 ของเจ้าหน้าที่ ครูและบุคลากรทางการศึกษาของโรงเรียนในสังกัดองค์การบริหารส่วนจังหวัดชัยภูมิ ที่เข้ารับการฝึกอบรม มีความพึงพอใจอยู่ในระดับดี	1.ผู้เข้ารับการฝึกอบรมมีความรู้ความเข้าใจกฎหมาย ระเบียบ และหนังสือสั่งการ 2.ผู้เข้ารับการฝึกอบรมสามารถบันทึกระบบบัญชีคอมพิวเตอร์ขององค์กรปกครองส่วนท้องถิ่นได้อย่างถูกต้อง ครบถ้วน	กองการศึกษาฯ

ผ 02

รายละเอียดโครงการพัฒนา

แผนพัฒนาท้องถิ่น (พ.ศ.2566 - 2570)

องค์การบริหารส่วนจังหวัดชัยภูมิ

ก. ยุทธศาสตร์จังหวัดที่ 4 การพัฒนาสังคมและคุณภาพชีวิตให้มั่นคง

ข. ยุทธศาสตร์การพัฒนาขององค์กรปกครองส่วนท้องถิ่นในเขตจังหวัด ยุทธศาสตร์ที่ 1 การพัฒนาคนและสังคมที่มีคุณภาพ

1. ยุทธศาสตร์ การพัฒนาการศึกษา ศาสนา วัฒนธรรมและการกีฬา

1.3 แผนงานการศึกษา

ที่	โครงการ	วัตถุประสงค์	เป้าหมาย (ผลผลิตของโครงการ)	งบประมาณ 2566 (บาท)	2567 (บาท)	2568 (บาท)	2569 (บาท)	2570 (บาท)	ตัวชี้วัด (KPI)	ผลที่คาดว่าจะได้รับ	หน่วยงานรับผิดชอบหลัก
59	โครงการสนับสนุนค่าใช้จ่ายการบริหารสถานศึกษาค่าใช้จ่ายในการรณรงค์ป้องกันยาเสพติดในสถานศึกษา สำหรับสถานศึกษาดีเด่น	1 เพื่อส่งเสริมและสนับสนุนกิจกรรมรณรงค์ป้องกันยาเสพติด ภายในสถานศึกษา 2.เพื่อให้ความรู้และสร้างความเข้าใจกับนักเรียนถึงโทษที่จะได้รับจากยาเสพติด 3เพื่อให้นักเรียนสามารถรับมือกับการเปลี่ยนแปลงทางสังคมและไม่นำพาตนเองไปยุ่งเกี่ยวกับยาเสพติด	<u>เชิงปริมาณ</u> โรงเรียนในสังกัดองค์การบริหารส่วนจังหวัดชัยภูมิ จำนวน 1 แห่ง <u>เชิงคุณภาพ</u> <u>โรงเรียนที่ได้รับรางวัล</u> การรณรงค์ป้องกับยาเสพติดในสถานศึกษาดีเด่น สามารถเป็นโรงเรียนต้นแบบในการดำเนินกิจกรรมดังกล่าว ให้กับโรงเรียนต่างๆ ภายในจังหวัดชัยภูมิ	100,000	100,000	100,000	100,000	100,000	โรงเรียนที่ได้รับรางวัลไม่พบเจอนักเรียนที่เข้าไปยุ่งเกี่ยวกับยาเสพติด ร้อยละ 100	1.นักเรียนมีความรู้ความเข้าใจในการรณรงค์และตระหนักถึงโทษอันร้ายแรงที่เกิดจากยาเสพติด 2. สถานศึกษาในสังกัดฯ เป็นโรงเรียนต้นแบบในการรณรงค์ป้องกันปัญหายาเสพติด 3.มีแกนนำนักเรียนที่ทำการรณรงค์ให้ห่างไกลจากยาเสพติด	กองการศึกษาฯ

ผ 02

รายละเอียดโครงการพัฒนา

แผนพัฒนาท้องถิ่น (พ.ศ.2566 - 2570)

องค์การบริหารส่วนจังหวัดชัยภูมิ

ก. ยุทธศาสตร์จังหวัดที่ 4 การพัฒนาสังคมและคุณภาพชีวิตให้มั่นคง

ข. ยุทธศาสตร์การพัฒนาขององค์กรปกครองส่วนท้องถิ่นในเขตจังหวัด ยุทธศาสตร์ที่ 1 การพัฒนาคนและสังคมที่มีคุณภาพ

1. ยุทธศาสตร์ การพัฒนาการศึกษา ศาสนา วัฒนธรรมและการกีฬา

1.3 แผนงานการศึกษา

ที่	โครงการ	วัตถุประสงค์	เป้าหมาย (ผลผลิตของโครงการ)	งบประมาณ					ตัวชี้วัด (KPI)	ผลที่คาดว่าจะได้รับ	หน่วยงานรับผิดชอบหลัก
				2566 (บาท)	2567 (บาท)	2568 (บาท)	2569 (บาท)	2570 (บาท)			
60	โครงการสนับสนุนค่าใช้จ่ายการบริหารสถานศึกษา ค่าใช้จ่ายในการรณรงค์ป้องกันยาเสพติดในสถานศึกษา	1.เพื่อให้นักเรียนได้รับรู้และรับทราบถึงปัญหาและพิษภัยของยาเสพติด 2.เพื่อสร้างผู้นำเยาวชนในการต่อต้านและป้องกันการแพร่ระบาดของยาเสพติดในสถานศึกษาและ ชุมชน 3.เพื่อพัฒนาคุณภาพของนักเรียนให้มีภูมิคุ้มกันต่อการเปลี่ยนแปลงทางสังคม มีความพร้อมทางด้านร่างกายและจิตใจ	<u>เชิงปริมาณ</u> โรงเรียนในสังกัดองค์การบริหารส่วนจังหวัดชัยภูมิ ทั้ง 26 โรงเรียน <u>เชิงคุณภาพ</u> โรงเรียนในสังกัดฯ สามารถเป็นโรงเรียนต้นแบบในการดำเนินกิจกรรม ดังกล่าวให้กับโรงเรียนต่างๆ ภายในจังหวัดชัยภูมิ	390,000	390,000	390,000	390,000	390,000	โรงเรียนในสังกัดฯ ใช้งบประมาณได้อย่างถูกต้องตามระเบียบ ตรงตามวัตถุประสงค์ และเป็นประโยชน์กับนักเรียนร้อยละ90	1. นักเรียนมีความรู้ความเข้าใจและตระหนักถึงโทษภัยของยาเสพติด 2. สถานศึกษาในสังกัดฯ เป็นโรงเรียนต้นแบบในการรณรงค์ป้องกันปัญหายาเสพติด 3. นักเรียนมีภูมิคุ้มกันต่อการ เปลี่ยนแปลงทางสังคม	กองการศึกษาฯ

ผ 02

รายละเอียดโครงการพัฒนา

แผนพัฒนาท้องถิ่น (พ.ศ.2566 - 2570)

องค์การบริหารส่วนจังหวัดชัยภูมิ

ก. ยุทธศาสตร์จังหวัดที่ 4 การพัฒนาสังคมและคุณภาพชีวิตให้มั่นคง

ข. ยุทธศาสตร์การพัฒนาขององค์กรปกครองส่วนท้องถิ่นในเขตจังหวัด ยุทธศาสตร์ที่ 1 การพัฒนาคนและสังคมที่มีคุณภาพ

1. ยุทธศาสตร์ การพัฒนาการศึกษา ศาสนา วัฒนธรรมและการกีฬา

1.3 แผนงานการศึกษา

ที่	โครงการ	วัตถุประสงค์	เป้าหมาย (ผลผลิตของโครงการ)	งบประมาณ					ตัวชี้วัด (KPI)	ผลที่คาดว่าจะได้รับ	หน่วยงานรับผิดชอบหลัก
				2566 (บาท)	2567 (บาท)	2568 (บาท)	2569 (บาท)	2570 (บาท)			
61	โครงการรณรงค์ป้องกันยาเสพติดในสถานศึกษา สำหรับเจ้าหน้าที่ อปท.	1.เพื่อให้เจ้าหน้าที่ อปท. มีความรู้ความเข้าใจเกี่ยวกับยาเสพติดทั้งในด้านลักษณะและชนิดของสารเสพติด 2.เพื่อให้เจ้าหน้าที่ อปท. เข้าใจถึงสถานการณ์การแพร่ระบาด วิธีป้องกัน รวมทั้งการบำบัดรักษาผู้ติดสารเสพติด 3.เพื่อสร้างผู้นำในการต่อต้านและป้องกันการแพร่ระบาดของยาเสพติดในสถานศึกษาและชุมชน	<u>เป้าหมาย</u> เจ้าหน้าที่ อปท. จำนวน 1 คน	3,000	3,000	3,000	3,000	3,000	เจ้าหน้าที่ อปท. ผ่านการอบรม จำนวน 1 ราย	1.เจ้าหน้าที่ อปท. มีความรู้ ความเข้าใจเกี่ยวกับเรื่องยาเสพติดให้โทษ และสามารถเผยแพร่ให้กับนักเรียนและชุมชนได้ 2.เจ้าหน้าที่ อปท. สามารถปฏิบัติตนในแนวทางที่ถูกต้องเหมาะสม และเป็นแบบอย่างที่ดีแก่ผู้อื่นทั้งในชุมชนและสังคม	กองการศึกษาฯ

ผ 02

รายละเอียดโครงการพัฒนา

แผนพัฒนาท้องถิ่น (พ.ศ.2566 - 2570)

องค์การบริหารส่วนจังหวัดชัยภูมิ

ก. ยุทธศาสตร์จังหวัดที่ 4 การพัฒนาสังคมและคุณภาพชีวิตให้มั่นคง

ข. ยุทธศาสตร์การพัฒนาขององค์กรปกครองส่วนท้องถิ่นในเขตจังหวัด ยุทธศาสตร์ที่ 1 การพัฒนาคนและสังคมที่มีคุณภาพ

1. ยุทธศาสตร์ การพัฒนาการศึกษา ศาสนา วัฒนธรรมและการกีฬา

1.3 แผนงานการศึกษา

ที่	โครงการ	วัตถุประสงค์	เป้าหมาย (ผลผลิตของโครงการ)	งบประมาณ 2566 (บาท)	2567 (บาท)	2568 (บาท)	2569 (บาท)	2570 (บาท)	ตัวชี้วัด (KPI)	ผลที่คาดว่าจะได้รับ	หน่วยงานรับผิดชอบหลัก
62	โครงการรณรงค์ป้องกันยาเสพติดในสถานศึกษาสำหรับครูแกนนำ	1.เพื่อให้ครูแกนนำมีความรู้ความเข้าใจเกี่ยวกับยาเสพติดทั้งในด้านลักษณะและชนิดของสารเสพติด 2.เพื่อให้ครูแกนนำเข้าใจถึงสถานการณ์การแพร่ระบาด วิธีป้องกัน รวมทั้งการบำบัดรักษาผู้ติดสารเสพติด 3.เพื่อสร้างผู้นำในการต่อต้านและป้องกันการแพร่ระบาดของยาเสพติดในสถานศึกษาและชุมชน	<u>เป้าหมายเชิงปริมาณ</u> ครู บุคลากรทางการศึกษาของโรงเรียนในสังกัดฯ จำนวน 26 โรงเรียน ๆ ละ 1 คน <u>เชิงคุณภาพ</u> โรงเรียนในสังกัดฯ สามารถเป็นโรงเรียนต้นแบบในการดำเนินกิจกรรมดังกล่าวให้กับโรงเรียนต่างๆ ภายในจังหวัดชัยภูมิ	78,000	78,000	78,000	78,000	78,000	โรงเรียนในสังกัดฯ ใช้งบประมาณได้อย่างถูกต้องตามระเบียบ ตรงตามวัตถุประสงค์และเป็นประโยชน์กับนักเรียนร้อยละ90	1.ครูแกนนำมีความรู้ความเข้าใจ เกี่ยวกับเรื่องยาเสพติด ให้โทษและสามารถเผยแพร่ให้กับนักเรียนและชุมชนได้ 2.ครูแกนนำสามารถปฏิบัติตนในแนวทางที่ถูกต้อง เหมาะสมและเป็นแบบอย่างที่ดีแก่ผู้อื่นทั้งในชุมชนและสังคม 3.สถานศึกษาในสังกัดฯ เป็นโรงเรียนต้นแบบในการรณรงค์ป้องกันปัญหายาเสพติด	กองการศึกษาฯ
	รวม 62 โครงการ			141,155,000	149,103,700	148,603,700	148,603,700	148,603,700			
	รวมทั้งสิ้น			736,069,800							

ผ 02

รายละเอียดโครงการพัฒนา

แผนพัฒนาท้องถิ่น (พ.ศ.2566 - 2570)

องค์การบริหารส่วนจังหวัดชัยภูมิ

ก. ยุทธศาสตร์จังหวัดที่ 4 การพัฒนาสังคมและคุณภาพชีวิตให้มั่นคง

ข. ยุทธศาสตร์การพัฒนาขององค์กรปกครองส่วนท้องถิ่นในเขตจังหวัด ยุทธศาสตร์ที่ 1 การพัฒนาคนและสังคมที่มีคุณภาพ

1. ยุทธศาสตร์ การพัฒนาการศึกษา ศาสนา วัฒนธรรมและการกีฬา

1.8 แผนงานการศาสนา วัฒนธรรม และนันทนาการ

ที่	โครงการ	วัตถุประสงค์	เป้าหมาย (ผลผลิตของโครงการ)	งบประมาณ					ตัวชี้วัด (KPI)	ผลที่คาดว่าจะได้รับ	หน่วยงานที่รับผิดชอบหลัก
				2566 (บาท)	2567 (บาท)	2568 (บาท)	2569 (บาท)	2570 (บาท)			
1	โครงการเดินธรรมยาตราฟื้นฟูชีวิตและธรรมชาติลุ่มน้ำปะทาว	1.เพื่อให้ประชาชน เยาวชน และกลุ่มคนที่สนใจได้เรียนรู้ ถึงหลักธรรมและนำมาประยุกต์ใช้ในชีวิตประจำวัน 2.เพื่อรณรงค์เผยแพร่ข้อมูลสถานการณ์ด้านสิ่งแวดล้อม ธรรมชาติ สังคมและวิถีชีวิตของชุมชนลุ่มน้ำปะทาว 3.เพื่อให้เกิดการเรียนรู้วิถีชีวิต วัฒนธรรมและทรัพยากรธรรมชาติใน	<u>เป้าหมาย</u> พระภิกษุ สามเณร ประชาชน นักเรียน นักศึกษา ชมรมและหน่วยงานต่างๆ รวม 500 คน	50,000	50,000	50,000	50,000	50,000	ร้อยละ 75 ของจำนวนประชาชน เยาวชน และกลุ่มคนที่สนใจสามารถนำหลักธรรมไปประยุกต์ใช้ในชีวิตประจำวันและมีส่วนร่วมในการอนุรักษ์ทรัพยากรธรรมชาติและสิ่งแวดล้อม	1.ประชาชนเกิดศรัทธาและมีเจตคติที่ดีต่อพระพุทธศาสนาตามแนวอนุรักษ์มากขึ้น ผู้เข้าร่วมโครงการหรือผู้พบเห็นสามารถนำหลักการปฏิบัติไปปรับใช้ในการดำเนินชีวิตได้ 2.ประชาชน คณะของพระสงฆ์และคณะธุดงค์หมู่ใหญ่ได้แลกเปลี่ยน	กองการศึกษาฯ

ผ 02

รายละเอียดโครงการพัฒนา

แผนพัฒนาท้องถิ่น (พ.ศ.2566 - 2570)

องค์การบริหารส่วนจังหวัดชัยภูมิ

ก. ยุทธศาสตร์จังหวัดที่ 4 การพัฒนาสังคมและคุณภาพชีวิตให้มั่นคง

ข. ยุทธศาสตร์การพัฒนาขององค์กรปกครองส่วนท้องถิ่นในเขตจังหวัด ยุทธศาสตร์ที่ 1 การพัฒนาคนและสังคมที่มีคุณภาพ

1. ยุทธศาสตร์ การพัฒนาการศึกษา ศาสนา วัฒนธรรมและการกีฬา

1.8 แผนงานการศาสนา วัฒนธรรม และนันทนาการ

ที่	โครงการ	วัตถุประสงค์	เป้าหมาย (ผลผลิตของโครงการ)	งบประมาณ					ตัวชี้วัด (KPI)	ผลที่คาดว่าจะได้รับ	หน่วยงานที่รับผิดชอบหลัก
				2566 (บาท)	2567 (บาท)	2568 (บาท)	2569 (บาท)	2570 (บาท)			
		ท้องถิ่นลุ่มน้ำลำปะทาวอันจะนำไปสู่แนวทางในการพัฒนาที่ยั่งยืนต่อไป 4.เพื่อให้เกิดการประสานความร่วมมือกับทุกภาคส่วนองค์กร หน่วยงานที่เกี่ยวข้องในการหาแนวทางการอนุรักษ์ ฟื้นฟูสภาพแวดล้อมของพื้นที่ลุ่มน้ำลำปะทาวและการใช้ประโยชน์จากแหล่งทรัพยากรทางธรรมชาติในเขตพื้นที่จังหวัดชัยภูมิต่อไปในอนาคต							แนวทางการอนุรักษ์และการแก้ปัญหาต่างๆ อันเป็นสิ่งที่จะต้องเรียนแก้ไข 3.เป็นการสืบทอดต่ออายุพระพุทธศาสนาให้ยาวนานและเข้าถึงประชาชนได้ดียิ่งขึ้น	

ผ 02

รายละเอียดโครงการพัฒนา

แผนพัฒนาท้องถิ่น (พ.ศ.2566 - 2570)

องค์การบริหารส่วนจังหวัดชัยภูมิ

ก. ยุทธศาสตร์จังหวัดที่ 4 การพัฒนาสังคมและคุณภาพชีวิตให้มั่นคง

ข. ยุทธศาสตร์การพัฒนาขององค์กรปกครองส่วนท้องถิ่นในเขตจังหวัด ยุทธศาสตร์ที่ 1 การพัฒนาคนและสังคมที่มีคุณภาพ

1. ยุทธศาสตร์ การพัฒนาการศึกษา ศาสนา วัฒนธรรมและการกีฬา

1.8 แผนงานการศาสนา วัฒนธรรม และนันทนาการ

ที่	โครงการ	วัตถุประสงค์	เป้าหมาย (ผลผลิตของโครงการ)	งบประมาณ					ตัวชี้วัด (KPI)	ผลที่คาดว่าจะได้รับ	หน่วยงานที่รับผิดชอบหลัก
				2566 (บาท)	2567 (บาท)	2568 (บาท)	2569 (บาท)	2570 (บาท)			
		5.เพื่อเปิดโอกาสสร้างสรรค์กิจกรรมที่ดีที่จะเกิดในสังคม จากการสร้างสิ่งแวดล้อมให้ดีได้ด้วยตัวเรา									

ผ 02

รายละเอียดโครงการพัฒนา

แผนพัฒนาท้องถิ่น (พ.ศ.2566 - 2570)

องค์การบริหารส่วนจังหวัดชัยภูมิ

ก. ยุทธศาสตร์จังหวัดที่ 4 การพัฒนาสังคมและคุณภาพชีวิตให้มั่นคง

ข. ยุทธศาสตร์การพัฒนาขององค์กรปกครองส่วนท้องถิ่นในเขตจังหวัด ยุทธศาสตร์ที่ 1 การพัฒนาคนและสังคมที่มีคุณภาพ

1. ยุทธศาสตร์ การพัฒนาการศึกษา ศาสนา วัฒนธรรมและการกีฬา

1.8 แผนงานการศาสนา วัฒนธรรม และนันทนาการ

ที่	โครงการ	วัตถุประสงค์	เป้าหมาย (ผลผลิตของโครงการ)	งบประมาณ					ตัวชี้วัด (KPI)	ผลที่คาดว่าจะได้รับ	หน่วยงานที่รับผิดชอบหลัก
				2566 (บาท)	2567 (บาท)	2568 (บาท)	2569 (บาท)	2570 (บาท)			
2	โครงการส่งเสริมงานเจ้าพ่อพญาแล	1. เพื่อให้เด็ก เยาวชนและประชาชนเข้าใจประวัติศาสตร์และภาคภูมิใจในจังหวัดชัยภูมิโดยร่วมสืบสานวัฒนธรรม ประเพณีและรำลึกถึงคุณงามความดีของพระยาภักดีชุมพล(แล) 2. เพื่อส่งเสริมการจัดกิจกรรมในการอนุรักษ์ศิลปะวัฒนธรรม ประเพณีอันดีงามและภูมิปัญญาท้องถิ่น 3. เพื่อส่งเสริมการท่องเที่ยวจังหวัดชัยภูมิ	<u>เป้าหมายเชิงปริมาณ</u> 1.เด็ก เยาวชน ประชาชน และนักท่องเที่ยวในจังหวัดชัยภูมิ ร่วมสืบทอดวัฒนธรรมประเพณี ได้เข้าร่วมโครงการไม่น้อยกว่า 10,000 คน 2.หน่วยงานทั้งภาครัฐและเอกชนในจังหวัดชัยภูมิเข้าร่วมกิจกรรมทุกภาคส่วน <u>เป้าหมายเชิงคุณภาพ</u> ในการจัดกิจกรรมส่งเสริมงานเจ้าพ่อพญาแล ระหว่างวันที่ 12-20 มกราคม รายละเอียด ดังนี้	1,000,000	1,000,000	1,000,000	1,000,000	1,000,000	ร้อยละ 80 ของผู้เข้าร่วมโครงการมีความพึงพอใจในระดับดี	1.เด็ก เยาวชน และประชาชนรู้คุณค่าและมีจิตสำนึกในการอนุรักษ์ศิลปวัฒนธรรมประเพณีและภูมิปัญญาท้องถิ่น และสืบสานงานเจ้าพ่อพญาแลให้คงอยู่สืบไป 2.ประชาชนทั่วไปรับรู้และเข้าใจผลงานการพัฒนาด้านต่างๆขององค์การบริหารส่วนจังหวัดชัยภูมิ	กองการศึกษาฯ

ผ 02

รายละเอียดโครงการพัฒนา

แผนพัฒนาท้องถิ่น (พ.ศ.2566 - 2570)

องค์การบริหารส่วนจังหวัดชัยภูมิ

ก. ยุทธศาสตร์จังหวัดที่ 4 การพัฒนาสังคมและคุณภาพชีวิตให้มั่นคง

ข. ยุทธศาสตร์การพัฒนาขององค์กรปกครองส่วนท้องถิ่นในเขตจังหวัด ยุทธศาสตร์ที่ 1 การพัฒนาคนและสังคมที่มีคุณภาพ

1. ยุทธศาสตร์ การพัฒนาการศึกษา ศาสนา วัฒนธรรมและการกีฬา

1.8 แผนงานการศาสนา วัฒนธรรม และนันทนาการ

ที่	โครงการ	วัตถุประสงค์	เป้าหมาย (ผลผลิตของโครงการ)	งบประมาณ 2566 (บาท)	2567 (บาท)	2568 (บาท)	2569 (บาท)	2570 (บาท)	ตัวชี้วัด (KPI)	ผลที่คาดว่าจะได้รับ	หน่วยงานที่รับผิดชอบหลัก
		4. เพื่อเป็นการประชาสัมพันธ์เผยแพร่ผลงานขององค์การบริหารส่วนจังหวัดชัยภูมิ	1.มีการจัดทำแผ่นพับเพื่อเผยแพร่เกียรติประวัติและรำลึกถึงคุณงามความดีของเจ้าพ่อพญาแล 2.มีการจัดกิจกรรมการประกวดสุดยอดชัยภูมิโดยส่วนราชการทั้ง 16 อำเภอ ในจังหวัดชัยภูมิส่งทีมเข้าประกวด จำนวนผู้เข้าร่วมกิจกรรมไม่น้อยกว่า 1,000 คน/วัน 3.มีการจัดกิจกรรมการแสดงเวทีท้องถิ่นโดยผู้เข้าร่วมกิจกรรมได้แก่ เด็กและเยาวชนจากโรงเรียนในสังกัดองค์การบริหารส่วนจังหวัดชัยภูมิและภาคส่วนอื่นๆจำนวนผู้เข้าร่วมกิจกรรม ไม่น้อยกว่า 100 คน/วัน							3.ชาวชัยภูมิภาคภูมิใจในจังหวัดชัยภูมิได้รำลึกถึงคุณงามความดีและเกียรติประวัติของเจ้าพ่อพญาแล	

ผ 02

รายละเอียดโครงการพัฒนา

แผนพัฒนาท้องถิ่น (พ.ศ.2566 - 2570)

องค์การบริหารส่วนจังหวัดชัยภูมิ

ก. ยุทธศาสตร์จังหวัดที่ 4 การพัฒนาสังคมและคุณภาพชีวิตให้มั่นคง

ข. ยุทธศาสตร์การพัฒนาขององค์กรปกครองส่วนท้องถิ่นในเขตจังหวัด ยุทธศาสตร์ที่ 1 การพัฒนาคนและสังคมที่มีคุณภาพ

1. ยุทธศาสตร์ การพัฒนาการศึกษา ศาสนา วัฒนธรรมและการกีฬา

1.8 แผนงานการศาสนา วัฒนธรรม และนันทนาการ

ที่	โครงการ	วัตถุประสงค์	เป้าหมาย (ผลผลิตของโครงการ)	งบประมาณ					ตัวชี้วัด (KPI)	ผลที่คาดว่าจะได้รับ	หน่วยงานที่รับผิดชอบหลัก
				2566 (บาท)	2567 (บาท)	2568 (บาท)	2569 (บาท)	2570 (บาท)			
3	โครงการส่งเสริมงานประเพณีบุญเดือน 6	1. เพื่อเป็นการสืบสานจารีตประเพณี และวัฒธรรมอันดีงามของประเพณีบุญเดือน 6 2. ส่งเสริมการประกวดบายศรีเพื่ออนุรักษ์ประเพณี 3. เพื่อให้ชาวจังหวัดชัยภูมิ องค์กรภาครัฐและเอกชนได้จัดกิจกรรมระลึกถึงคุณงามความดีของเจ้าพ่อพญาแลที่ได้เป็นผู้ตั้งเมืองคนแรกของจังหวัดชัยภูมิ	<u>เป้าหมายเชิงปริมาณ</u> 1. เยาวชนและประชาชนองค์กรปกครองส่วนท้องถิ่นในพื้นที่จังหวัดชัยภูมิและพื้นที่จังหวัดใกล้เคียง จำนวน 10,000 คน 2. ผู้บริหารองค์การบริหารส่วนจังหวัดชัยภูมิ ผู้บริหารสถานศึกษา ข้าราชการ ครู พนักงาน และลูกจ้างองค์การบริหารส่วนจังหวัดชัยภูมิ จำนวน 400 คน <u>เป้าหมายเชิงคุณภาพ</u> 1. ผู้เข้าร่วมโครงการทราบถึง	500,000	500,000	500,000	500,000	500,000	1. จัดการประกวดบายศรี 2. สนับสนุนเงินรางวัลการประกวดบายศรี	1. ผู้เข้าร่วมงานได้เห็นความสำคัญและร่วมสืบสานจารีตประเพณี และวัฒนธรรมอันดีงามของประเพณีบุญเดือน 6 2. ชาวจังหวัดชัยภูมิ หน่วยงานภาครัฐและเอกชนได้ระลึกถึงคุณงามความดีของเจ้าพ่อพญาแล 3. ข้าราชการและพนักงานขององค์การ	กองการศึกษาฯ

ผ 02

รายละเอียดโครงการพัฒนา

แผนพัฒนาท้องถิ่น (พ.ศ.2566 - 2570)

องค์การบริหารส่วนจังหวัดชัยภูมิ

ก. ยุทธศาสตร์จังหวัดที่ 4 การพัฒนาสังคมและคุณภาพชีวิตให้มั่นคง

ข. ยุทธศาสตร์การพัฒนาขององค์กรปกครองส่วนท้องถิ่นในเขตจังหวัด ยุทธศาสตร์ที่ 1 การพัฒนาคนและสังคมที่มีคุณภาพ

1. ยุทธศาสตร์ การพัฒนาการศึกษา ศาสนา วัฒนธรรมและการกีฬา

1.8 แผนงานการศาสนา วัฒนธรรม และนันทนาการ

ที่	โครงการ	วัตถุประสงค์	เป้าหมาย (ผลผลิตของโครงการ)	งบประมาณ					ตัวชี้วัด (KPI)	ผลที่คาดว่าจะได้รับ	หน่วยงานที่รับผิดชอบหลัก
				2566 (บาท)	2567 (บาท)	2568 (บาท)	2569 (บาท)	2570 (บาท)			
		4. เพื่อให้ข้าราชการ พนักงาน ขององค์การบริหารส่วนจังหวัดชัยภูมิ ได้เข้าร่วมประเพณีและสร้างความสัมพันธ์อันดีกับชุมชนในท้องถิ่น	ประวัติความเป็นมา และระลึกถึงคุณงามความดีของท่านเจ้าพ่อพญาแล 2. ผู้เข้าร่วมโครงการได้สืบสานจารีตประเพณี และวัฒนธรรมอันดีงาม							บริหารส่วนจังหวัดชัยภูมิ ได้สร้างความสัมพันธ์อันดีกับชุมชนในท้องถิ่น	

ผ 02

รายละเอียดโครงการพัฒนา

แผนพัฒนาท้องถิ่น (พ.ศ.2566 - 2570)

องค์การบริหารส่วนจังหวัดชัยภูมิ

ก. ยุทธศาสตร์จังหวัดที่ 4 การพัฒนาสังคมและคุณภาพชีวิตให้มั่นคง

ข. ยุทธศาสตร์การพัฒนาขององค์กรปกครองส่วนท้องถิ่นในเขตจังหวัด ยุทธศาสตร์ที่ 1 การพัฒนาคนและสังคมที่มีคุณภาพ

1. ยุทธศาสตร์ การพัฒนาการศึกษา ศาสนา วัฒนธรรมและการกีฬา

1.8 แผนงานการศาสนา วัฒนธรรม และนันทนาการ

ที่	โครงการ	วัตถุประสงค์	เป้าหมาย (ผลผลิตของโครงการ)	งบประมาณ					ตัวชี้วัด (KPI)	ผลที่คาดว่าจะได้รับ	หน่วยงานที่รับผิดชอบหลัก
				2566 (บาท)	2567 (บาท)	2568 (บาท)	2569 (บาท)	2570 (บาท)			
4	โครงการจัดทำทะเบียนปราชญ์ชาวบ้าน	1.เพื่อจัดทำทะเบียนปราชญ์ชาวบ้าน ชุมชนในท้องถิ่นจังหวัดชัยภูมิให้เป็นหมวดหมู่ 2.เพื่อส่งเสริมให้เด็ก เยาวชนและประชาชน ในท้องถิ่นจังหวัดชัยภูมิได้เรียนรู้จากปราชญ์ชาวบ้านในท้องถิ่นตนเอง 3.เพื่อส่งเสริมสนับสนุนปราชญ์ชาวบ้าน ชุมชนในท้องถิ่นจังหวัดชัยภูมิ ให้เป็นที่ปรากฏแก่สาธารณะชน	<u>เป้าหมายเชิงปริมาณ</u> 1. โรงเรียนในสังกัด อบจ.ชัยภูมิมีทะเบียนปราชญ์ชาวบ้าน อำเภอละ 1 แหล่ง รวมแล้วไม่น้อยกว่า 16 แหล่ง <u>เป้าหมายเชิงคุณภาพ</u> 1. โรงเรียนในสังกัด อบจ.ชัยภูมิมีทะเบียนปราชญ์ชาวบ้านที่มีคุณภาพได้มาตรฐานและปรากฏแก่สาธารณะชน 2. เด็ก เยาวชน และประชาชนในท้องถิ่น จังหวัดชัยภูมิมีแหล่งเรียนรู้จากปราชญ์ชาวบ้านในท้องถิ่นตนเอง ได้อย่างมีคุณภาพและได้มาตรฐาน	250,000	250,000	250,000	250,000	250,000	โรงเรียนในสังกัดองค์การบริหารส่วนจังหวัดชัยภูมิมีทะเบียนปราชญ์ชาวบ้าน เด็กเยาวชนและประชาชนในจังหวัดชัยภูมิที่เข้าร่วมโครงการไม่น้อยกว่าร้อยละ 80	1. ปราชญ์ชาวบ้านชุมชนในท้องถิ่นจังหวัดชัยภูมิได้รับการอนุรักษ์สืบสานต่อไป 2. เด็ก เยาวชน และประชาชนในท้องถิ่นจังหวัดชัยภูมิได้เรียนรู้จากปราชญ์ชาวบ้านในท้องถิ่นตนเอง 3. ปราชญ์ชาวบ้าน ชุมชนในท้องถิ่นจังหวัดชัยภูมิเป็นที่ปรากฏแก่สาธารณะชนและพร้อมให้บริการความรู้	กองการศึกษา

ผ 02

รายละเอียดโครงการพัฒนา

แผนพัฒนาท้องถิ่น (พ.ศ.2566 - 2570)

องค์การบริหารส่วนจังหวัดชัยภูมิ

ก. ยุทธศาสตร์จังหวัดที่ 4 การพัฒนาสังคมและคุณภาพชีวิตให้มั่นคง

ข. ยุทธศาสตร์การพัฒนาขององค์กรปกครองส่วนท้องถิ่นในเขตจังหวัด ยุทธศาสตร์ที่ 1 การพัฒนาคนและสังคมที่มีคุณภาพ

1. ยุทธศาสตร์ การพัฒนาการศึกษา ศาสนา วัฒนธรรมและการกีฬา

1.8 แผนงานการศาสนา วัฒนธรรม และนันทนาการ

ที่	โครงการ	วัตถุประสงค์	เป้าหมาย (ผลผลิตของโครงการ)	งบประมาณ					ตัวชี้วัด (KPI)	ผลที่คาดว่าจะได้รับ	หน่วยงานที่รับผิดชอบหลัก
				2566 (บาท)	2567 (บาท)	2568 (บาท)	2569 (บาท)	2570 (บาท)			
5	ส่งเสริมคุณธรรม จริยธรรม ครู บุคลากรทางการศึกษา และนักเรียน สังกัดองค์การบริหารส่วนจังหวัดชัยภูมิ	1.เพื่อส่งเสริมให้ครู บุคลากรทางการศึกษา และนักเรียน มีคุณธรรม จริยธรรม และสามารถดำเนินชีวิตได้อย่างมีความสุข 2.เพื่อส่งเสริมและพัฒนาให้ครู บุคลากรทางการศึกษา และนักเรียน มีทัศนคติที่ดีต่อการเรียน การทำงาน เกิดทักษะในการเรียนหรือการทำงานอย่างมีความสุข พัฒนาศักยภาพในการเรียนหรือทำงานให้เกิดประโยชน์สูงสุด	เป้าหมายเชิงปริมาณ -ครู บุคลากรทางการศึกษา และนักเรียน มีความสนใจและต้องการส่งเสริมและพัฒนาคุณธรรม จริยธรรม ไม่น้อยกว่า 500 คน เป้าหมายเชิงคุณภาพ -ครู บุคลากรทางการศึกษา และนักเรียนมีคุณธรรม จริยธรรม สามารถแก้ปัญหาชีวิตโดยนำธรรมะมาประยุกต์ใช้ในชีวิตประจำวันอย่างมีประสิทธิภาพและเกิดทักษะในการอยู่ร่วมกันในสังคมอย่างมีความสุข	1,000,000	1,000,000	1,000,000	1,000,000	1,000,000	จำนวนผู้เข้าร่วมโครงการฯ ไม่น้อยกว่าร้อยละ 80 ของเป้าหมาย	ครู บุคลากรทางการศึกษา และนักเรียน มีคุณธรรม จริยธรรม สามารถดำเนินชีวิตได้อย่างมีความสุข	กองการศึกษา

ผ 02

รายละเอียดโครงการพัฒนา

แผนพัฒนาท้องถิ่น (พ.ศ.2566 - 2570)

องค์การบริหารส่วนจังหวัดชัยภูมิ

ก. ยุทธศาสตร์จังหวัดที่ 4 การพัฒนาสังคมและคุณภาพชีวิตให้มั่นคง

ข. ยุทธศาสตร์การพัฒนาขององค์กรปกครองส่วนท้องถิ่นในเขตจังหวัด ยุทธศาสตร์ที่ 1 การพัฒนาคนและสังคมที่มีคุณภาพ

1. ยุทธศาสตร์ การพัฒนาการศึกษา ศาสนา วัฒนธรรมและการกีฬา

1.8 แผนงานการศาสนา วัฒนธรรม และนันทนาการ

ที่	โครงการ	วัตถุประสงค์	เป้าหมาย (ผลผลิตของโครงการ)	งบประมาณ					ตัวชี้วัด (KPI)	ผลที่คาดว่าจะได้รับ	หน่วยงานที่รับผิดชอบหลัก
				2566 (บาท)	2567 (บาท)	2568 (บาท)	2569 (บาท)	2570 (บาท)			
6	โครงการเสริมสร้างคุณธรรมจริยธรรมในสถานศึกษาของโรงเรียนในสังกัดองค์การบริหารส่วนจังหวัดชัยภูมิ	1.เพื่อพัฒนาสถานศึกษาให้เป็นแหล่งเรียนรู้ที่มีคุณภาพ มีความสุจริต มีคุณธรรมจริยธรรมในการบริหารจัดการทุกมิติภายในสถานศึกษา 2.เพื่อพัฒนากระบวนการเรียนรู้ ทักษะกระบวนการคิด วินัย ซื่อสัตย์ อยู่อย่างพอเพียง มีจิตสาธารณะ มีคุณธรรมจริยธรรม และป้องกันการทุจริต	<u>เป้าหมายเชิงปริมาณ</u> 1.บุคลากรทางการศึกษา จำนวน 5 คน 2. เจ้าหน้าที่องค์การบริหารส่วนจังหวัดชัยภูมิ จำนวน 1 คน รวมทั้งสิ้น 6 คน <u>เป้าหมายเชิงคุณภาพ</u> ผู้บริหาร ครู และนักเรียนเข้าใจกระบวนการคิด การมีวินัย มีความซื่อสัตย์ สุจริต มีคุณธรรมและจริยธรรม มีการป้องกันการทุจริตในสถานศึกษา	24,000	24,000	24,000	24,000	24,000	ร้อยละ 80 ของของผู้เข้ารับการอบรมมีความพึงพอใจอยู่ในระดับ ดี	1.บุคลากรทางการศึกษาจากโรงเรียนในสังกัด อบจ.ชัยภูมิ เข้ารับการอบรมเรียนรู้ ทักษะกระบวนการคิด มีวินัย ซื่อสัตย์ อยู่อย่างพอเพียง มีจิตสาธารณะ มีคุณธรรม จริยธรรม และป้องกันการทุจริต เพื่อนำมาปรับใช้ในการปฏิบัติงานรวมทั้งถ่ายทอดต่อให้กับนักเรียน	กองการศึกษา

ผ 02

รายละเอียดโครงการพัฒนา

แผนพัฒนาท้องถิ่น (พ.ศ.2566 - 2570)

องค์การบริหารส่วนจังหวัดชัยภูมิ

ก. ยุทธศาสตร์จังหวัดที่ 4 การพัฒนาสังคมและคุณภาพชีวิตให้มั่นคง

ข. ยุทธศาสตร์การพัฒนาขององค์กรปกครองส่วนท้องถิ่นในเขตจังหวัด ยุทธศาสตร์ที่ 1 การพัฒนาคนและสังคมที่มีคุณภาพ

1. ยุทธศาสตร์ การพัฒนาการศึกษา ศาสนา วัฒนธรรมและการกีฬา

1.8 แผนงานการศาสนา วัฒนธรรม และนันทนาการ

ที่	โครงการ	วัตถุประสงค์	เป้าหมาย (ผลผลิตของโครงการ)	งบประมาณ					ตัวชี้วัด (KPI)	ผลที่คาดว่าจะได้รับ	หน่วยงานที่รับผิดชอบหลัก
				2566 (บาท)	2567 (บาท)	2568 (บาท)	2569 (บาท)	2570 (บาท)			
		3. เพื่อพัฒนาครู ผู้บริหาร นักเรียนและบุคลากรทางการศึกษามีส่วนร่วมในการป้องกันการทุจริต เพื่อให้นักเรียนมีคุณธรรมจริยธรรม และคุณลักษณะอันพึงประสงค์ 4. เพื่อให้นักเรียนสามารถนำไปปรับใช้ในการดำเนินชีวิตอยู่กับครอบครัว และในสังคมได้อย่างมีความสุข								ในสถานศึกษาต่อไป 2. นักเรียนในสถานศึกษาจำนวน 26 โรงเรียนในสังกัด อบจ.ชัยภูมิ ได้รับการเรียนรู้ ทักษะกระบวนการคิด มีวินัย ซื่อสัตย์ อยู่อย่างพอเพียง มีจิตสาธารณะ มีคุณธรรม จริยธรรม และป้องกันการทุจริต จากบุคลากรทางการศึกษาที่ได้รับมอบหมาย	

ผ 02

รายละเอียดโครงการพัฒนา

แผนพัฒนาท้องถิ่น (พ.ศ.2566 - 2570)

องค์การบริหารส่วนจังหวัดชัยภูมิ

ก. ยุทธศาสตร์จังหวัดที่ 4 การพัฒนาสังคมและคุณภาพชีวิตให้มั่นคง

ข. ยุทธศาสตร์การพัฒนาขององค์กรปกครองส่วนท้องถิ่นในเขตจังหวัด ยุทธศาสตร์ที่ 1 การพัฒนาคนและสังคมที่มีคุณภาพ

1. ยุทธศาสตร์ การพัฒนาการศึกษา ศาสนา วัฒนธรรมและการกีฬา

1.8 แผนงานการศาสนา วัฒนธรรม และนันทนาการ

ที่	โครงการ	วัตถุประสงค์	เป้าหมาย (ผลผลิตของโครงการ)	งบประมาณ					ตัวชี้วัด (KPI)	ผลที่คาดว่าจะได้รับ	หน่วยงานที่รับผิดชอบหลัก
				2566 (บาท)	2567 (บาท)	2568 (บาท)	2569 (บาท)	2570 (บาท)			
										3. บุคลากรทางการศึกษาที่ได้เรียนรู้ทักษะกระบวนการคิด มีวินัย ซื่อสัตย์ อยู่อย่างพอเพียง มีจิตสาธารณะ มีคุณธรรม จริยธรรม และป้องกันการทุจริต เพื่อนำมาปรับใช้ในการปฏิบัติงานอย่างสุจริต ซื่อสัตย์ไม่มีพฤติกรรมส่อไปในทางทุจริต	

ผ 02

รายละเอียดโครงการพัฒนา

แผนพัฒนาท้องถิ่น (พ.ศ.2566 - 2570)

องค์การบริหารส่วนจังหวัดชัยภูมิ

ก. ยุทธศาสตร์จังหวัดที่ 4 การพัฒนาสังคมและคุณภาพชีวิตให้มั่นคง

ข. ยุทธศาสตร์การพัฒนาขององค์กรปกครองส่วนท้องถิ่นในเขตจังหวัด ยุทธศาสตร์ที่ 1 การพัฒนาคนและสังคมที่มีคุณภาพ

1. ยุทธศาสตร์ การพัฒนาการศึกษา ศาสนา วัฒนธรรมและการกีฬา

1.8 แผนงานการศาสนา วัฒนธรรม และนันทนาการ

ที่	โครงการ	วัตถุประสงค์	เป้าหมาย (ผลผลิตของโครงการ)	งบประมาณ					ตัวชี้วัด (KPI)	ผลที่คาดว่าจะได้รับ	หน่วยงานที่รับผิดชอบหลัก
				2566 (บาท)	2567 (บาท)	2568 (บาท)	2569 (บาท)	2570 (บาท)			
										4. สถานศึกษาในสังกัด อบจ.ชัยภูมิ มีการดำเนินงานบริหารงานอย่างมีคุณธรรม จริยธรรม ซื่อสัตย์สุจริต ไม่มีปัญหาเรื่องการทุจริตในองค์กร	

ผ 02

รายละเอียดโครงการพัฒนา

แผนพัฒนาท้องถิ่น (พ.ศ.2566 - 2570)

องค์การบริหารส่วนจังหวัดชัยภูมิ

ก. ยุทธศาสตร์จังหวัดที่ 4 การพัฒนาสังคมและคุณภาพชีวิตให้มั่นคง

ข. ยุทธศาสตร์การพัฒนาขององค์กรปกครองส่วนท้องถิ่นในเขตจังหวัด ยุทธศาสตร์ที่ 1 การพัฒนาคนและสังคมที่มีคุณภาพ

1. ยุทธศาสตร์ การพัฒนาการศึกษา ศาสนา วัฒนธรรมและการกีฬา

1.8 แผนงานการศาสนา วัฒนธรรม และนันทนาการ

ที่	โครงการ	วัตถุประสงค์	เป้าหมาย (ผลผลิตของโครงการ)	งบประมาณ					ตัวชี้วัด (KPI)	ผลที่คาดว่าจะได้รับ	หน่วยงานที่รับผิดชอบหลัก
				2566 (บาท)	2567 (บาท)	2568 (บาท)	2569 (บาท)	2570 (บาท)			
7	โครงการจัดการแข่งขันฟุตบอล "อาวุโสคัพ"	1. เพื่อเป็นการส่งเสริมให้ประชาชนผู้สูงอายุ จังหวัดชัยภูมิ หันมาออกกำลังกายเพื่อสุขภาพที่ดี มากยิ่งขึ้น 2. เพื่อเป็นการส่งเสริมให้ประชาชนผู้สูงอายุจังหวัดชัยภูมิสามารถพัฒนาทักษะกีฬา เป็นตัวแทนระดับจังหวัด และระดับประเทศ 3. เพื่อเป็นการส่งเสริมให้ประชาชนผู้สูงอายุ จังหวัดชัยภูมิเป็นแบบอย่างที่ดีให้กับเยาวชนรุ่นหลัง	<u>เป้าหมายเชิงปริมาณ</u> นักกีฬาประชาชนผู้สูงอายุในจังหวัดชัยภูมิ ทั้ง 16 อำเภอ เข้าร่วมกิจกรรม ไม่น้อยกว่า 500 คน <u>เป้าหมายเชิงคุณภาพ</u> นักกีฬาประชาชนผู้สูงอายุในจังหวัดชัยภูมิ มีรายการแข่งขันเพื่อแสดงออกทางทักษะกีฬาฟุตบอล และได้เข้าร่วมกิจกรรมที่เป็นประโยชน์	249,750	249,750	249,750	249,750	249,750	ร้อยละ 80 ของผู้เข้าร่วมกิจกรรมมีความพึงพอใจในระดับดี	1.ประชาชนผู้สูงอายุ จังหวัดชัยภูมิใช้เวลาว่างให้เกิดประโยชน์ มีความสามัคคีกันในหมู่คณะ และมีสุขภาพร่างกายที่แข็งแรง 2.ประชาชนผู้สูงอายุจังหวัดชัยภูมิมีส่วนร่วมในการแข่งขัน และได้แสดงออกถึงความมีระเบียบวินัย การมีน้ำใจเป็นนักกีฬาอย่างแท้จริง	กองการศึกษาฯ

ผ 02

รายละเอียดโครงการพัฒนา

แผนพัฒนาท้องถิ่น (พ.ศ.2566 - 2570)

องค์การบริหารส่วนจังหวัดชัยภูมิ

ก. ยุทธศาสตร์จังหวัดที่ 4 การพัฒนาสังคมและคุณภาพชีวิตให้มั่นคง

ข. ยุทธศาสตร์การพัฒนาขององค์กรปกครองส่วนท้องถิ่นในเขตจังหวัด ยุทธศาสตร์ที่ 1 การพัฒนาคนและสังคมที่มีคุณภาพ

1. ยุทธศาสตร์ การพัฒนาการศึกษา ศาสนา วัฒนธรรมและการกีฬา

1.8 แผนงานการศาสนา วัฒนธรรม และนันทนาการ

ที่	โครงการ	วัตถุประสงค์	เป้าหมาย (ผลผลิตของโครงการ)	งบประมาณ					ตัวชี้วัด (KPI)	ผลที่คาดว่าจะได้รับ	หน่วยงานที่รับผิดชอบหลัก
				2566 (บาท)	2567 (บาท)	2568 (บาท)	2569 (บาท)	2570 (บาท)			
										3.ประชาชนผู้สูงอายุจังหวัดชัยภูมิ สามารถพัฒนาทักษะฟุตบอลเป็นตัวแทนจังหวัดและระดับประเทศ	

ผ 02

รายละเอียดโครงการพัฒนา

แผนพัฒนาท้องถิ่น (พ.ศ.2566 - 2570)

องค์การบริหารส่วนจังหวัดชัยภูมิ

ก. ยุทธศาสตร์จังหวัดที่ 4 การพัฒนาสังคมและคุณภาพชีวิตให้มั่นคง

ข. ยุทธศาสตร์การพัฒนาขององค์กรปกครองส่วนท้องถิ่นในเขตจังหวัด ยุทธศาสตร์ที่ 1 การพัฒนาคนและสังคมที่มีคุณภาพ

1. ยุทธศาสตร์ การพัฒนาการศึกษา ศาสนา วัฒนธรรมและการกีฬา

1.8 แผนงานการศาสนา วัฒนธรรม และนันทนาการ

ที่	โครงการ	วัตถุประสงค์	เป้าหมาย (ผลผลิตของโครงการ)	งบประมาณ					ตัวชี้วัด (KPI)	ผลที่คาดว่าจะได้รับ	หน่วยงานที่รับผิดชอบหลัก
				2566 (บาท)	2567 (บาท)	2568 (บาท)	2569 (บาท)	2570 (บาท)			
8	โครงการกีฬา นันทนาการ เพื่อสร้างความรู้รักสามัคคีของประชาชนในชุมชนจังหวัดชัยภูมิ	1.เพื่อจัดโครงการกีฬา นันทนาการ สร้างความรู้รัก สามัคคีของประชาชนในชุมชนจังหวัดชัยภูมิ 2 เพื่อส่งเสริมและปลูกฝังให้ประชาชนจังหวัดชัยภูมิรักในการออกกำลังกาย เล่นกีฬา ดูแลสุขภาพใช้เวลาว่างให้เกิดประโยชน์ และห่างไกลจากยาเสพติด 3 เพื่อพัฒนาวงการกีฬาในจังหวัดชัยภูมิให้มีประสิทธิภาพมากยิ่งขึ้น	<u>เป้าหมายเชิงปริมาณ</u> จัดการแข่งขันทั้งหมด 3 ชนิดกีฬา ดังนี้ -กีฬาฟุตบอลชายรุ่นอายุไม่เกิน 18ปี/ รุ่นประชาชนทั่วไป และรุ่นอาวุโส -กีฬาวอลเล่ย์บอลรุ่นอายุไม่เกิน 18 ปี/ และรุ่นประชาชนทั่วไป (ชาย,หญิง) -กีฬาเปตองรุ่นอายุไม่เกิน 18 ปี/ และ รุ่นประชาชนทั่วไป (ชาย,หญิง) <u>เป้าหมายเชิงคุณภาพ</u> - เด็ก เยาวชน และประชาชนในจังหวัดชัยภูมิ ที่เข้าร่วมแข่งขันมีสุขภาพ ร่างกายที่แข็งแรง มีน้ำใจเป็นนักกีฬา - เด็ก เยาวชน และประชาชน	500,000	500,000	500,000	500,000	500,000	เยาวชนและประชนให้ความสนใจส่งนักกีฬาเข้าร่วมการแข่งขันไม่น้อยกว่า 1,000 คน	1.เด็ก เยาวชน และประชาชนทุกอำเภอในจังหวัดชัยภูมิได้เข้าร่วมการแข่งขันรู้แพ้ รู้ชนะ รู้อภัยและมีน้ำใจเป็นนักกีฬาอย่างแท้จริง 2.เด็ก เยาวชน และประชาชน มีสุขภาพร่างกายแข็งแรงปราศจากโรคภัยและเป็นพลังสำคัญในการต่อต้านกับยาเสพติด 3.เด็ก เยาวชน และประชาชนทุกอำเภอในจังหวัดชัยภูมิ	กองการศึกษาฯ

ผ 02

รายละเอียดโครงการพัฒนา

แผนพัฒนาท้องถิ่น (พ.ศ.2566 - 2570)

องค์การบริหารส่วนจังหวัดชัยภูมิ

ก. ยุทธศาสตร์จังหวัดที่ 4 การพัฒนาสังคมและคุณภาพชีวิตให้มั่นคง

ข. ยุทธศาสตร์การพัฒนาขององค์กรปกครองส่วนท้องถิ่นในเขตจังหวัด ยุทธศาสตร์ที่ 1 การพัฒนาคนและสังคมที่มีคุณภาพ

1. ยุทธศาสตร์ การพัฒนาการศึกษา ศาสนา วัฒนธรรมและการกีฬา

1.8 แผนงานการศาสนา วัฒนธรรม และนันทนาการ

ที่	โครงการ	วัตถุประสงค์	เป้าหมาย (ผลผลิตของโครงการ)	งบประมาณ					ตัวชี้วัด (KPI)	ผลที่คาดว่าจะได้รับ	หน่วยงานที่รับผิดชอบหลัก
				2566 (บาท)	2567 (บาท)	2568 (บาท)	2569 (บาท)	2570 (บาท)			
			ในจังหวัดชัยภูมิ ที่เข้าร่วมแข่งขันได้แสดงความสามารถทางด้านทักษะกีฬา และรักการออกกำลังกาย							มีทักษะกีฬาที่ดีขึ้น สามารถพัฒนาตนเองให้เป็นนักกีฬาอาชีพต่อไปได้	

ผ 02

รายละเอียดโครงการพัฒนา

แผนพัฒนาท้องถิ่น (พ.ศ.2566 - 2570)

องค์การบริหารส่วนจังหวัดชัยภูมิ

ก. ยุทธศาสตร์จังหวัดที่ 4 การพัฒนาสังคมและคุณภาพชีวิตให้มั่นคง

ข. ยุทธศาสตร์การพัฒนาขององค์กรปกครองส่วนท้องถิ่นในเขตจังหวัด ยุทธศาสตร์ที่ 1 การพัฒนาคนและสังคมที่มีคุณภาพ

1. ยุทธศาสตร์ การพัฒนาการศึกษา ศาสนา วัฒนธรรมและการกีฬา

1.8 แผนงานการศาสนา วัฒนธรรม และนันทนาการ

ที่	โครงการ	วัตถุประสงค์	เป้าหมาย (ผลผลิตของโครงการ)	งบประมาณ					ตัวชี้วัด (KPI)	ผลที่คาดว่าจะได้รับ	หน่วยงานที่รับผิดชอบหลัก
				2566 (บาท)	2567 (บาท)	2568 (บาท)	2569 (บาท)	2570 (บาท)			
9	โครงการแข่งขันกีฬานักเรียนองค์กรปกครองส่วนท้องถิ่นแห่งประเทศไทย	1. เพื่อจัดส่งนักเรียนเป็นตัวแทน อบจ.ชัยภูมิ เข้าร่วมการแข่งขันกีฬานักเรียน อปท. แห่งประเทศไทย (ระดับภาคตะวันออกเฉียงเหนือ) 2.. เพื่อจัดส่งนักเรียนตัวแทน อบจ.ชัยภูมิ ที่ผ่านการคัดเลือกระดับภาคเข้าร่วมการแข่งขันกีฬานักเรียน อปท. แห่งประเทศไทย	<u>เป้าหมายเชิงปริมาณ</u> นักเรียนในสังกัดองค์การบริการบริหารส่วนจังหวัดชัยภูมิ เข้าร่วมกิจกรรมการแข่งขันกีฬาไม่น้อยกว่า 5,000 คน <u>เป้าหมายเชิงคุณภาพ</u> นักเรียนในสังกัดองค์การบริหารส่วนจังหวัดชัยภูมิ มีสุขภาพร่างกายแข็งแรง และมีกิจกรรมกีฬาได้ฝึกฝนใช้เวลาว่างให้เกิดประโยชน์ และห่างไกลจากอบายมุข ทั้งปวง	2,500,000	2,500,000	2,500,000	2,500,000	2,500,000	1. นักเรียนที่เป็นตัวแทนนักกีฬาองค์การบริหารส่วนจังหวัดชัยภูมิ ได้อันดับของเหรียญรางวัลรวมไม่เกินอันดับที่ 10 ของภาคอีสาน	1.ครูและนักเรียนสังกัด องค์การบริหารส่วนจังหวัดชัยภูมิ มีสุขภาพร่างกายที่แข็งแรง ปราศจากโรคภัย 2.กีฬาระดับนักเรียนสังกัด อบจ.ชัยภูมิ เป็นที่ยอมรับจากชุมชน ผู้ปกครอง และบุคคลภายนอก 3.ครูและนักเรียนตัวแทน อบจ.ชัยภูมิ สามารถสร้างชื่อเสียงให้กับสถานศึกษา และ อบจ.ชัยภูมิ	กองการศึกษาฯ

ผ 02

รายละเอียดโครงการพัฒนา

แผนพัฒนาท้องถิ่น (พ.ศ.2566 - 2570)

องค์การบริหารส่วนจังหวัดชัยภูมิ

ก. ยุทธศาสตร์จังหวัดที่ 4 การพัฒนาสังคมและคุณภาพชีวิตให้มั่นคง

ข. ยุทธศาสตร์การพัฒนาขององค์กรปกครองส่วนท้องถิ่นในเขตจังหวัด ยุทธศาสตร์ที่ 1 การพัฒนาคนและสังคมที่มีคุณภาพ

1. ยุทธศาสตร์ การพัฒนาการศึกษา ศาสนา วัฒนธรรมและการกีฬา

1.8 แผนงานการศาสนา วัฒนธรรม และนันทนาการ

ที่	โครงการ	วัตถุประสงค์	เป้าหมาย (ผลผลิตของโครงการ)	งบประมาณ					ตัวชี้วัด (KPI)	ผลที่คาดว่าจะได้รับ	หน่วยงานที่รับผิดชอบหลัก
				2566 (บาท)	2567 (บาท)	2568 (บาท)	2569 (บาท)	2570 (บาท)			
		3. เพื่อคัดเลือกนักเรียนเป็นตัวแทน อบจ.ชัยภูมิ เจ้าร่วมการแข่งขันกีฬานักเรียน อปท. แห่งประเทศไทย									

ผ 02

รายละเอียดโครงการพัฒนา

แผนพัฒนาท้องถิ่น (พ.ศ.2566 - 2570)

องค์การบริหารส่วนจังหวัดชัยภูมิ

ก. ยุทธศาสตร์จังหวัดที่ 4 การพัฒนาสังคมและคุณภาพชีวิตให้มั่นคง

ข. ยุทธศาสตร์การพัฒนาขององค์กรปกครองส่วนท้องถิ่นในเขตจังหวัด ยุทธศาสตร์ที่ 1 การพัฒนาคนและสังคมที่มีคุณภาพ

1. ยุทธศาสตร์ การพัฒนาการศึกษา ศาสนา วัฒนธรรมและการกีฬา

1.8 แผนงานการศาสนา วัฒนธรรม และนันทนาการ

ที่	โครงการ	วัตถุประสงค์	เป้าหมาย (ผลผลิตของโครงการ)	งบประมาณ 2566 (บาท)	2567 (บาท)	2568 (บาท)	2569 (บาท)	2570 (บาท)	ตัวชี้วัด (KPI)	ผลที่คาดว่าจะได้รับ	หน่วยงานที่รับผิดชอบหลัก
10	โครงการส่งเสริมความเป็นเลิศทางด้านกีฬาให้กับโรงเรียนสังกัดองค์การบริหารส่วนจังหวัดชัยภูมิ	1. เพื่อส่งเสริมและพัฒนาทักษะด้านกีฬาให้นักเรียนในสังกัดมุ่งสู่ความเป็นเลิศในแต่ละชนิดกีฬาที่ตนถนัด 2. เพื่อจัดอบรม และส่งเสริมให้บุคลากร ได้มีความรู้ความสามารถเพิ่มมากขึ้นเพื่อนำไปพัฒนาการกีฬาของโรงเรียนในสังกัดฯ ให้เกิดประโยชน์สูงสุด 3. เพื่อจัดการแข่งขันกีฬาตามรายการที่มุ่งเน้นการแข่งขันเพื่อความเป็นเลิศ อาทิเช่น การแข่งขัน	<u>เป้าหมายเชิงปริมาณ</u> ครู บุคลากรด้านกีฬาและนักเรียนในสังกัดฯ ทั้ง 26 โรงเรียน จำนวน 1,000 คน โดยแบ่งออกเป็น 2 กิจกรรม ดังนี้ 1. จัดอบรมด้านการส่งเสริมความเป็นเลิศด้านกีฬาให้กับครู บุคลากรด้านกีฬาและนักเรียนในสังกัดฯ 2. เก็บตัวฝึกซ้อม และส่งทีมนักกีฬาเข้าร่วมการแข่งขันฯ	1,000,000	1,000,000	1,000,000	1,000,000	1,000,000	1.ตัวแทนนักกีฬาขององค์การบริหารส่วนจังหวัดชัยภูมิ ผ่านเข้ารอบระดับประเทศไม่น้อยกว่า 2 ประเภทกีฬา 2.ตัวแทนนักกีฬาขององค์การบริหารส่วนจังหวัดชัยภูมิ ได้รับ	1 นักเรียนในสังกัดฯมีความสามารถทางด้านกีฬาที่มีประสิทธิภาพสูงขึ้น 2. บุคลากรทางด้านกีฬามีความรู้มากขึ้นและนำมาพัฒนาการกีฬาของโรงเรียนในสังกัดฯ ให้เกิดคุณภาพสูงสุด 3. นักกีฬาตัวแทนองค์การบริหารส่วนจังหวัดชัยภูมิได้อันดับที่	กองการศึกษาฯ

ผ 02

รายละเอียดโครงการพัฒนา

แผนพัฒนาท้องถิ่น (พ.ศ.2566 - 2570)

องค์การบริหารส่วนจังหวัดชัยภูมิ

ก. ยุทธศาสตร์จังหวัดที่ 4 การพัฒนาสังคมและคุณภาพชีวิตให้มั่นคง

ข. ยุทธศาสตร์การพัฒนาขององค์กรปกครองส่วนท้องถิ่นในเขตจังหวัด ยุทธศาสตร์ที่ 1 การพัฒนาคนและสังคมที่มีคุณภาพ

1. ยุทธศาสตร์ การพัฒนาการศึกษา ศาสนา วัฒนธรรมและการกีฬา

1.8 แผนงานการศาสนา วัฒนธรรม และนันทนาการ

ที่	โครงการ	วัตถุประสงค์	เป้าหมาย (ผลผลิตของโครงการ)	งบประมาณ					ตัวชี้วัด (KPI)	ผลที่คาดว่าจะได้รับ	หน่วยงานที่รับผิดชอบหลัก
				2566 (บาท)	2567 (บาท)	2568 (บาท)	2569 (บาท)	2570 (บาท)			
		ชิงชนะเลิศระดับภาค ระดับประเทศ และรายการต่างๆที่ได้รับการรับรองจากสมาคมกีฬานั้นๆ	<u>เป้าหมายเชิงคุณภาพ</u> ครู บุคลากรด้านกีฬา นักเรียนในสังกัดองค์การบริหารส่วนจังหวัดชัยภูมิ ได้รับการส่งเสริมความเป็นเลิศทางด้านกีฬาและพัฒนาขีดความสามารถตนเองให้มีความสำเร็จในอนาคต						เหรียญรางวัลในการแข่งขันแต่ละระดับ ไม่น้อยกว่า 2 เหรียญรางวัล	ดีขึ้นจากการแข่งขันกีฬานักเรียน อปท. แห่งประเทศไทย และในรายการต่างๆ ที่ส่งเข้าร่วมการแข่งขัน	

ผ 02

รายละเอียดโครงการพัฒนา

แผนพัฒนาท้องถิ่น (พ.ศ.2566 - 2570)

องค์การบริหารส่วนจังหวัดชัยภูมิ

ก. ยุทธศาสตร์จังหวัดที่ 4 การพัฒนาสังคมและคุณภาพชีวิตให้มั่นคง

ข. ยุทธศาสตร์การพัฒนาขององค์กรปกครองส่วนท้องถิ่นในเขตจังหวัด ยุทธศาสตร์ที่ 1 การพัฒนาคนและสังคมที่มีคุณภาพ

1. ยุทธศาสตร์ การพัฒนาการศึกษา ศาสนา วัฒนธรรมและการกีฬา

1.8 แผนงานการศาสนา วัฒนธรรม และนันทนาการ

ที่	โครงการ	วัตถุประสงค์	เป้าหมาย (ผลผลิตของโครงการ)	งบประมาณ					ตัวชี้วัด (KPI)	ผลที่คาดว่าจะได้รับ	หน่วยงานที่รับผิดชอบหลัก
				2566 (บาท)	2567 (บาท)	2568 (บาท)	2569 (บาท)	2570 (บาท)			
11	โครงการจัดการแข่งขันกีฬาเพื่อส่งเสริมให้เยาวชนห่างไกลจากยาเสพติด	1. เพื่อจัดการแข่งขันกีฬาฟุตซอลและกีฬาวอลเลย์บอล 2. เพื่อส่งเสริมกิจกรรมการแข่งขันกีฬา 3. เพื่อให้เด็กเยาวชน และประชาชน มีกิจกรรมกีฬา และใช้เวลาว่างในการออกกำลังกาย ไม่ไปยุ่งเกี่ยวกับยาเสพติด และอบายมุข	<u>เป้าหมายเชิงปริมาณ</u> - จัดการแข่งขันกีฬาฟุตซอลและกีฬาวอลเลย์บอลรุ่นเยาวชน (ชนิดกีฬาละ 1 รุ่น) - เยาวชนในจังหวัดชัยภูมิเข้าร่วมการแข่งขัน ไม่น้อยกว่า 500 คน <u>เป้าหมายเชิงคุณภาพ</u> เยาวชน ในจังหวัดชัยภูมิให้ความสนใจในการเล่นกีฬาเพิ่มมากขึ้น	300,000	300,000	300,000	300,000	300,000	ร้อยละ 90 ของเยาวชนและประชาชน จังหวัดชัยภูมิเกิดความพึงพอใจในระดับดี	1. เยาวชนจังหวัดชัยภูมิ ให้ความสนใจในการเล่นกีฬา เพิ่มมากขึ้น 2. เยาวชนจังหวัดชัยภูมิห่างไกลจากยาเสพติด 3. เด็ก เยาวชน และประชาชน มีสุขภาพร่างกายที่แข็งแรง	กองการศึกษาฯ

ผ 02

รายละเอียดโครงการพัฒนา

แผนพัฒนาท้องถิ่น (พ.ศ.2566 - 2570)

องค์การบริหารส่วนจังหวัดชัยภูมิ

ก. ยุทธศาสตร์จังหวัดที่ 4 การพัฒนาสังคมและคุณภาพชีวิตให้มั่นคง

ข. ยุทธศาสตร์การพัฒนาขององค์กรปกครองส่วนท้องถิ่นในเขตจังหวัด ยุทธศาสตร์ที่ 1 การพัฒนาคนและสังคมที่มีคุณภาพ

1. ยุทธศาสตร์ การพัฒนาการศึกษา ศาสนา วัฒนธรรมและการกีฬา

1.8 แผนงานการศาสนา วัฒนธรรม และนันทนาการ

ที่	โครงการ	วัตถุประสงค์	เป้าหมาย (ผลผลิตของโครงการ)	งบประมาณ 2566 (บาท)	2567 (บาท)	2568 (บาท)	2569 (บาท)	2570 (บาท)	ตัวชี้วัด (KPI)	ผลที่คาดว่าจะได้รับ	หน่วยงานที่รับผิดชอบหลัก
12	โครงการฝึกอบรมและพัฒนาบุคลากรด้านกีฬา	1.เพื่อพัฒนาบุคลากรให้มีความสามารถทางด้านกีฬาเพิ่มมากขึ้น 2.เพื่อให้บุคลากรนำความรู้ที่ได้ มาพัฒนาการกีฬาในจังหวัดชัยภูมิ 3.เพื่อให้บุคลากรได้เสริมสร้างความรู้ทางด้านกีฬาอย่างต่อเนื่อง	บุคลากรได้รับการอบรมเพื่อเพิ่มความรู้ ความสามารถ ทางด้านกีฬา จำนวน 2 ราย	12,000	12,000	12,000	12,000	12,000	บุคลากรผ่านการอบรม จำนวน 2 ราย	1.บุคลากรมีความรู้ความสามารถทางด้านกีฬาเพิ่มมากขึ้น 2. มีการพัฒนาด้านกีฬาให้กับเด็ก เยาวชน และประชาชนอย่างต่อเนื่อง 3.วงการกีฬาจังหวัดชัยภูมิ มีการพัฒนาไปในทางที่ดีขึ้น	กองการศึกษาฯ
	รวม 12 โครงการ			7,385,750	7,385,750	7,385,750	7,385,750	7,385,750			
รวมทั้งสิ้น				36,928,750							

ผ 02

รายละเอียดโครงการพัฒนา

แผนพัฒนาท้องถิ่น (พ.ศ.2566 - 2570)

องค์การบริหารส่วนจังหวัดชัยภูมิ

ก. ยุทธศาสตร์จังหวัดที่ 4 การพัฒนาสังคมและคุณภาพชีวิตให้มั่นคง

ข. ยุทธศาสตร์การพัฒนาขององค์กรปกครองส่วนท้องถิ่นในเขตจังหวัด ยุทธศาสตร์ที่ 1 การพัฒนาคนและสังคมที่มีคุณภาพ

1. ยุทธศาสตร์ การพัฒนาการศึกษา ศาสนา วัฒนธรรมและการกีฬา

1.9 แผนงานอุตสาหกรรมและการโยธา

ที่	โครงการ	วัตถุประสงค์	เป้าหมาย (ผลผลิตของโครงการ)	งบประมาณ					ตัวชี้วัด (KPI)	ผลที่คาดว่าจะได้รับ	หน่วยงานที่รับผิดชอบหลัก
				2566 (บาท)	2567 (บาท)	2568 (บาท)	2569 (บาท)	2570 (บาท)			
1	โครงการก่อสร้างอาคารเรียน คสล. 4 ชั้น 12 ห้องเรียน (ใต้ถุนโล่ง) โรงเรียนบำเหน็จณรงค์วิทยาคม	1. เพื่อก่อสร้างอาคารเรียน คสล.4 ชั้น 12 ห้องเรียน (ใต้ถุนโล่ง) โรงเรียนบำเหน็จณรงค์วิทยาคม 2. เพื่อแก้ไขปัญหาห้องเรียนไม่เพียงพอต่อจำนวนเด็กนักเรียนที่เพิ่มขึ้น	ดำเนินการก่อสร้างอาคารเรียน คสล. 4 ชั้น 12 ห้องเรียน (ใต้ถุนโล่ง) โรงเรียนบำเหน็จณรงค์วิทยาคม ตามแบบองค์การบริหารส่วนจังหวัดชัยภูมิ พิกัด N=15.503889,E=101.689144	11,819,000	-	-	-	-	โรงเรียนบำเหน็จณรงค์วิทยาคม มีอาคารเรียนที่ได้มาตรฐานใช้งานได้ ร้อยละ 80	โรงเรียนมีอาคารเรียนที่มีความพร้อมในการจัดการเรียนรู้ที่จะส่งผลดีต่อนักเรียน ครู ผู้ปกครองและชุมชน	กองการศึกษาฯ

ผ 02

รายละเอียดโครงการพัฒนา

แผนพัฒนาท้องถิ่น (พ.ศ.2566 - 2570)

องค์การบริหารส่วนจังหวัดชัยภูมิ

ก. ยุทธศาสตร์จังหวัดที่ 4 การพัฒนาสังคมและคุณภาพชีวิตให้มั่นคง

ข. ยุทธศาสตร์การพัฒนาขององค์กรปกครองส่วนท้องถิ่นในเขตจังหวัด ยุทธศาสตร์ที่ 1 การพัฒนาคนและสังคมที่มีคุณภาพ

1. ยุทธศาสตร์ การพัฒนาการศึกษา ศาสนา วัฒนธรรมและการกีฬา

1.9 แผนงานอุตสาหกรรมและการโยธา

ที่	โครงการ	วัตถุประสงค์	เป้าหมาย (ผลผลิตของโครงการ)	งบประมาณ					ตัวชี้วัด (KPI)	ผลที่คาดว่าจะได้รับ	หน่วยงานที่รับผิดชอบหลัก
				2566 (บาท)	2567 (บาท)	2568 (บาท)	2569 (บาท)	2570 (บาท)			
2	โครงการก่อสร้างหลังคาโดมอเนกประสงค์ โรงเรียนสตรีชัยภูมิ 2	1. เพื่อสร้างหลังคาโดมอเนกประสงค์ให้นักเรียนได้ใช้ในกิจกรรมการเรียนการสอน กิจกรรมกีฬา นันทนาการ วิชาการ และอื่นๆ ของโรงเรียน 2. เพื่อเพิ่มศักยภาพและประสิทธิภาพของผู้เรียนให้เทียบเท่าโรงเรียนมาตรฐานสากล	ก่อสร้างหลังคาโดมอเนกประสงค์ โรงเรียนสตรีชัยภูมิ 2 ขนาดกว้าง 20 เมตร ยาว 54 เมตร ตามแบบองค์การบริหารส่วนจังหวัดชัยภูมิ พิกัด N=15.851195,E=102.065630	2,976,000	-	-	-	-	โรงเรียนสตรีชัยภูมิ 2 มีหลังคาโดมอเนกประสงค์ ที่ได้มาตรฐาน ใช้งานได้ร้อยละ 80	1. โรงเรียนมีหลังคาโดมอเนกประสงค์ ที่ใช้ในการจัดกิจกรรมการเรียนการสอน กิจกรรมกีฬา นันทนาการ วิชาการ และอื่นๆ ได้อย่างมีประสิทธิภาพ 2. ผู้ปกครอง ชุมชน ประชาชนทั่วไป ได้ใช้ประโยชน์ในการจัดกิจกรรมต่างๆ	กองการศึกษาฯ

ผ 02

รายละเอียดโครงการพัฒนา

แผนพัฒนาท้องถิ่น (พ.ศ.2566 - 2570)

องค์การบริหารส่วนจังหวัดชัยภูมิ

ก. ยุทธศาสตร์จังหวัดที่ 4 การพัฒนาสังคมและคุณภาพชีวิตให้มั่นคง

ข. ยุทธศาสตร์การพัฒนาขององค์กรปกครองส่วนท้องถิ่นในเขตจังหวัด ยุทธศาสตร์ที่ 1 การพัฒนาคนและสังคมที่มีคุณภาพ

1. ยุทธศาสตร์ การพัฒนาการศึกษา ศาสนา วัฒนธรรมและการกีฬา

1.9 แผนงานอุตสาหกรรมและการโยธา

ที่	โครงการ	วัตถุประสงค์	เป้าหมาย (ผลผลิตของโครงการ)	งบประมาณ					ตัวชี้วัด (KPI)	ผลที่คาดว่าจะได้รับ	หน่วยงานที่รับผิดชอบหลัก
				2566 (บาท)	2567 (บาท)	2568 (บาท)	2569 (บาท)	2570 (บาท)			
3	โครงการก่อสร้างอาคารเรียน คสล.3 ชั้น 12 ห้องเรียน (ตอกเสาเข็ม) โรงเรียนห้วยต้อนพิทยาคม	1. เพื่อก่อสร้างอาคารเรียน คสล.3 ชั้น 12 ห้องเรียน (ตอกเสาเข็ม) โรงเรียนห้วยต้อนพิทยาคม 2. เพื่อแก้ไขปัญหาห้องเรียนไม่เพียงพอ ต่อจำนวนเด็กนักเรียนที่เพิ่มขึ้น	ดำเนินการก่อสร้างอาคารเรียน คสล. 3 ชั้น 12 ห้องเรียน (ตอกเสาเข็ม) โรงเรียนห้วยต้อนพิทยาคม พื้นที่ประมาณ 1,206.00 ตารางเมตร ตามแบบองค์การบริหารส่วนจังหวัดชัยภูมิ พิกัด N=15.883026 , E=101.935689	9,470,000	-	-	-	-	โรงเรียนห้วยต้อนพิทยาคม มีอาคารเรียนที่ได้มาตรฐานใช้งานได้ ร้อยละ 80	โรงเรียนมีอาคารเรียนที่มี ความพร้อมในการจัดการเรียนรู้ที่จะส่งผลดีต่อนักเรียน ครู ผู้ปกครองและชุมชน	กองการศึกษาฯ

ผ 02

รายละเอียดโครงการพัฒนา

แผนพัฒนาท้องถิ่น (พ.ศ.2566 - 2570)

องค์การบริหารส่วนจังหวัดชัยภูมิ

ก. ยุทธศาสตร์จังหวัดที่ 4 การพัฒนาสังคมและคุณภาพชีวิตให้มั่นคง

ข. ยุทธศาสตร์การพัฒนาขององค์กรปกครองส่วนท้องถิ่นในเขตจังหวัด ยุทธศาสตร์ที่ 1 การพัฒนาคนและสังคมที่มีคุณภาพ

1. ยุทธศาสตร์ การพัฒนาการศึกษา ศาสนา วัฒนธรรมและการกีฬา

1.9 แผนงานอุตสาหกรรมและการโยธา

ที่	โครงการ	วัตถุประสงค์	เป้าหมาย (ผลผลิตของโครงการ)	งบประมาณ					ตัวชี้วัด (KPI)	ผลที่คาดว่าจะได้รับ	หน่วยงานที่รับผิดชอบหลัก
				2566 (บาท)	2567 (บาท)	2568 (บาท)	2569 (บาท)	2570 (บาท)			
4	โครงการก่อสร้างอาคารอเนกประสงค์ขนาดเล็กมีชั้นลอย โรงเรียนลุ่มลำชีนิรมิตวิทยา	1. เพื่อก่อสร้างอาคารอเนกประสงค์มีชั้นลอยที่มีคุณภาพและได้มาตรฐาน 2. เพื่อให้โรงเรียนมีอาคารที่เพียงพอต่อความต้องการครูและนักเรียน	ก่อสร้างอเนกประสงค์ขนาดเล็กมีชั้นลอย โรงเรียนลุ่มลำชีนิรมิตวิทยา ขนาด กว้าง 20 เมตร ยาว 50 เมตร ตามแบบองค์การบริหารส่วนจังหวัดชัยภูมิ พิกัด N=15.707543 , E=101.937563	7,617,000	-	-	-	-	โรงเรียนลุ่มลำชีนิรมิตวิทยา มีอาคารอเนกประสงค์ที่ปลอดภัย มั่นคง ได้มาตรฐาน ใช้งานได้ ร้อยละ 80	1.นักเรียน ครูและบุคลากรทางการศึกษามีคุณภาพชีวิตที่ดีขึ้น ส่งผลต่อการจัดกิจกรรมการเรียนรู้อย่างมีประสิทธิภาพ 2. ผู้ปกครอง ชุมชนและประชาชนที่เข้ามาใช้บริการ มีความประทับใจและให้การยอมรับโรงเรียน	กองการศึกษาฯ

ผ 02

รายละเอียดโครงการพัฒนา

แผนพัฒนาท้องถิ่น (พ.ศ.2566 - 2570)

องค์การบริหารส่วนจังหวัดชัยภูมิ

ก. ยุทธศาสตร์จังหวัดที่ 4 การพัฒนาสังคมและคุณภาพชีวิตให้มั่นคง

ข. ยุทธศาสตร์การพัฒนาขององค์กรปกครองส่วนท้องถิ่นในเขตจังหวัด ยุทธศาสตร์ที่ 1 การพัฒนาคนและสังคมที่มีคุณภาพ

1. ยุทธศาสตร์ การพัฒนาการศึกษา ศาสนา วัฒนธรรมและการกีฬา

1.9 แผนงานอุตสาหกรรมและการโยธา

ที่	โครงการ	วัตถุประสงค์	เป้าหมาย (ผลผลิตของโครงการ)	งบประมาณ					ตัวชี้วัด (KPI)	ผลที่คาดว่าจะได้รับ	หน่วยงานที่รับผิดชอบหลัก
				2566 (บาท)	2567 (บาท)	2568 (บาท)	2569 (บาท)	2570 (บาท)			
5	โครงการก่อสร้างหลังคาโดมอเนกประสงค์ โรงเรียนหนองไผ่วิทยานุสรณ์	1.เพื่อสร้างหลังคาโดมอเนกประสงค์ ให้นักเรียนได้ใช้ในกิจกรรมการเรียนการสอน กิจกรรมกีฬา นันทนาการ วิชาการ และอื่นๆ ของโรงเรียน 2.เพื่อเพิ่มศักยภาพและประสิทธิภาพของผู้เรียนให้เทียบเท่าโรงเรียนมาตรฐานสากล	ก่อสร้างหลังคาโดมอเนกประสงค์ โรงเรียนหนองไผ่วิทยานุสรณ์ ขนาดกว้าง 12.00 เมตร ยาว 35.00 เมตร ตามแบบองค์การบริหารส่วนจังหวัดชัยภูมิ พิกัด N=15.720124 , E=102.095740	1,298,000	-	-	-	-	โรงเรียนหนองไผ่วิทยานุสรณ์ มีหลังคาโดมอเนกประสงค์ที่ได้มาตรฐาน ใช้งานได้ร้อยละ 80	1.โรงเรียนมีหลังคาโดมอเนกประสงค์ที่ใช้ในการจัดกิจกรรมการเรียนการสอน กิจกรรมกีฬา นันทนาการ วิชาการ และอื่นๆ ได้อย่างมีประสิทธิภาพ 2.ผู้ปกครอง ชุมชนและประชาชนทั่วไป ได้ใช้ประโยชน์ในการจัดกิจกรรมต่างๆ	กองการศึกษาฯ

ผ 02

รายละเอียดโครงการพัฒนา

แผนพัฒนาท้องถิ่น (พ.ศ.2566 - 2570)

องค์การบริหารส่วนจังหวัดชัยภูมิ

ก. ยุทธศาสตร์จังหวัดที่ 4 การพัฒนาสังคมและคุณภาพชีวิตให้มั่นคง

ข. ยุทธศาสตร์การพัฒนาขององค์กรปกครองส่วนท้องถิ่นในเขตจังหวัด ยุทธศาสตร์ที่ 1 การพัฒนาคนและสังคมที่มีคุณภาพ

1. ยุทธศาสตร์ การพัฒนาการศึกษา ศาสนา วัฒนธรรมและการกีฬา

1.9 แผนงานอุตสาหกรรมและการโยธา

ที่	โครงการ	วัตถุประสงค์	เป้าหมาย (ผลผลิตของโครงการ)	งบประมาณ					ตัวชี้วัด (KPI)	ผลที่คาดว่าจะได้รับ	หน่วยงานที่รับผิดชอบหลัก
				2566 (บาท)	2567 (บาท)	2568 (บาท)	2569 (บาท)	2570 (บาท)			
6	โครงการก่อสร้างหลังคาโดมอเนกประสงค์ โรงเรียนกวางโจนศึกษา	1.เพื่อสร้างหลังคาโดมอเนกประสงค์ ให้นักเรียนได้ใช้ในกิจกรรมการเรียนการสอน กิจกรรมกีฬา นันทนาการ วิชาการ และอื่นๆ ของโรงเรียน 2.เพื่อเพิ่มศักยภาพและประสิทธิภาพของผู้เรียนให้เทียบเท่าโรงเรียนมาตรฐานสากล	ก่อสร้างหลังคาโดมอเนกประสงค์ โรงเรียนกวางโจนศึกษา ขนาดกว้าง 12.00 เมตร ยาว 35.00 เมตร ตามแบบองค์การบริหารส่วนจังหวัดชัยภูมิ พิกัด N=16.263936 , E=102.200361	1,298,000	-	-	-	-	โรงเรียนกวางโจนศึกษา มีหลังคาโดมอเนกประสงค์ ที่ได้มาตรฐาน ใช้งานได้ร้อยละ 80	1.โรงเรียนมีหลังคาโดมอเนกประสงค์ที่ใช้ในการจัดกิจกรรมการเรียนการสอน กิจกรรมกีฬา นันทนาการ วิชาการ และอื่นๆ ได้อย่างมีประสิทธิภาพ 2.ผู้ปกครอง ชุมชนและประชาชนทั่วไป ได้ใช้ประโยชน์ในการจัดกิจกรรมต่างๆ	กองการศึกษาฯ

ผ 02

รายละเอียดโครงการพัฒนา

แผนพัฒนาท้องถิ่น (พ.ศ.2566 - 2570)

องค์การบริหารส่วนจังหวัดชัยภูมิ

ก. ยุทธศาสตร์จังหวัดที่ 4 การพัฒนาสังคมและคุณภาพชีวิตให้มั่นคง

ข. ยุทธศาสตร์การพัฒนาขององค์กรปกครองส่วนท้องถิ่นในเขตจังหวัด ยุทธศาสตร์ที่ 1 การพัฒนาคนและสังคมที่มีคุณภาพ

1. ยุทธศาสตร์ การพัฒนาการศึกษา ศาสนา วัฒนธรรมและการกีฬา

1.9 แผนงานอุตสาหกรรมและการโยธา

ที่	โครงการ	วัตถุประสงค์	เป้าหมาย (ผลผลิตของโครงการ)	งบประมาณ					ตัวชี้วัด (KPI)	ผลที่คาดว่าจะได้รับ	หน่วยงานที่รับผิดชอบหลัก
				2566 (บาท)	2567 (บาท)	2568 (บาท)	2569 (บาท)	2570 (บาท)			
7	โครงการก่อสร้างอาคารอเนกประสงค์ขนาดเล็กมีชั้นลอย โรงเรียนบ้านเดื่อวิทยาคม	1. เพื่อก่อสร้างอาคารอเนกประสงค์ มีชั้นลอยที่มีคุณภาพและได้มาตรฐาน 2. เพื่อให้โรงเรียนมีอาคารที่เพียงพอต่อความต้องการครูและนักเรียน	ก่อสร้างอเนกประสงค์ขนาดเล็กมีชั้นลอย โรงเรียนบ้านเดื่อวิทยาคม ขนาด กว้าง 20 เมตร ยาว 50 เมตร ตามแบบองค์การบริหารส่วนจังหวัดชัยภูมิ พิกัด N=16.114260 , E=101.887856	7,617,000	-	-	-	-	โรงเรียนบ้านเดื่อวิทยาคม มีอาคารอเนกประสงค์ ที่ปลอดภัย มั่นคง ได้มาตรฐาน ใช้งานได้ ร้อยละ 80	1.นักเรียน ครูและบุคลากรทางการศึกษามีคุณภาพชีวิตที่ดีขึ้น ส่งผลต่อการจัดกิจกรรมการเรียนรู้อย่างมีประสิทธิภาพ 2. ผู้ปกครอง ชุมชนและประชาชนที่เข้ามาใช้บริการ มีความประทับใจและให้การยอมรับโรงเรียน	กองการศึกษาฯ

ผ 02

รายละเอียดโครงการพัฒนา

แผนพัฒนาท้องถิ่น (พ.ศ.2566 - 2570)

องค์การบริหารส่วนจังหวัดชัยภูมิ

ก. ยุทธศาสตร์จังหวัดที่ 4 การพัฒนาสังคมและคุณภาพชีวิตให้มั่นคง

ข. ยุทธศาสตร์การพัฒนาขององค์กรปกครองส่วนท้องถิ่นในเขตจังหวัด ยุทธศาสตร์ที่ 1 การพัฒนาคนและสังคมที่มีคุณภาพ

1. ยุทธศาสตร์ การพัฒนาการศึกษา ศาสนา วัฒนธรรมและการกีฬา

1.9 แผนงานอุตสาหกรรมและการโยธา

ที่	โครงการ	วัตถุประสงค์	เป้าหมาย (ผลผลิตของโครงการ)	งบประมาณ					ตัวชี้วัด (KPI)	ผลที่คาดว่าจะได้รับ	หน่วยงานที่รับผิดชอบหลัก
				2566 (บาท)	2567 (บาท)	2568 (บาท)	2569 (บาท)	2570 (บาท)			
8	ก่อสร้างอาคารห้องส้วมนักเรียนหญิง 6 ที่/49 โรงเรียนมัธยมบ้านแก้งวิทยา	1.เพื่อก่อสร้างอาคารห้องส้วมที่ถูกสุขลักษณะ 2.เพื่อให้มีห้องส้วมเพียงพอต่อนักเรียนที่มีจำนวนเพิ่มขึ้นและประชาชนชุมชน ผู้ปกครองที่มาใช้บริการ	ก่อสร้างอาคารห้องส้วมนักเรียนหญิง 6 ที่/49 ขนาด 6.40X9.5 เมตร จำนวน 1 หลัง ตามแบบองค์การบริหารส่วนจังหวัดชัยภูมิ พิกัด N=16.180872 , E=102.324274	547,000	-	-	-	-	โรงเรียนมัธยมบ้านแก้งวิทยา มีอาคารห้องส้วมที่ได้มาตรฐาน ใช้งานได้ร้อยละ 80	1. โรงเรียนมีห้องส้วมที่ถูกสุขลักษณะ 2. โรงเรียนมีห้องส้วมเพียงพอสำหรับนักเรียน ครู ผู้ปกครอง และเพื่อบริการประชาชนทั่วไป	กองการศึกษาฯ

ผ 02

รายละเอียดโครงการพัฒนา

แผนพัฒนาท้องถิ่น (พ.ศ.2566 - 2570)

องค์การบริหารส่วนจังหวัดชัยภูมิ

ก. ยุทธศาสตร์จังหวัดที่ 4 การพัฒนาสังคมและคุณภาพชีวิตให้มั่นคง

ข. ยุทธศาสตร์การพัฒนาขององค์กรปกครองส่วนท้องถิ่นในเขตจังหวัด ยุทธศาสตร์ที่ 1 การพัฒนาคนและสังคมที่มีคุณภาพ

1. ยุทธศาสตร์ การพัฒนาการศึกษา ศาสนา วัฒนธรรมและการกีฬา

1.9 แผนงานอุตสาหกรรมและการโยธา

ที่	โครงการ	วัตถุประสงค์	เป้าหมาย (ผลผลิตของโครงการ)	งบประมาณ					ตัวชี้วัด (KPI)	ผลที่คาดว่าจะได้รับ	หน่วยงานที่รับผิดชอบหลัก
				2566 (บาท)	2567 (บาท)	2568 (บาท)	2569 (บาท)	2570 (บาท)			
9	ก่อสร้างอาคารห้องส้วมนักเรียนชาย 6 ที่/49 โรงเรียนเกษตรสมบูรณ์วิทยาคม	1.เพื่อก่อสร้างอาคารห้องส้วมที่ถูกสุขลักษณะ 2เพื่อให้มีห้องส้วมเพียงพอต่อนักเรียนที่มีจำนวนเพิ่มขึ้นและประชาชนชุมชน ผู้ปกครองที่มาใช้บริการ	ก่อสร้างอาคารห้องส้วมนักเรียนชาย 6 ที่/49 ขนาด กว้าง 6.40 เมตร ยาว 9.5 เมตร จำนวน 2 หลังๆละ 631,000 บาท ตามแบบองค์การบริหารส่วนจังหวัดชัยภูมิ พิกัด N=16.298279 , E=101.934231	1,262,000	-	-	-	-	โรงเรียนเกษตรสมบูรณ์วิทยาคม มีอาคารห้องส้วมที่ได้มาตรฐาน ใช้งานได้ร้อยละ 80	1. โรงเรียนมีห้องส้วมที่ถูกสุขลักษณะ 2. โรงเรียนมีห้องส้วมเพียงพอสำหรับนักเรียน ครู ผู้ปกครอง และเพื่อบริการประชาชนทั่วไป	กองการศึกษาฯ

ผ 02

รายละเอียดโครงการพัฒนา

แผนพัฒนาท้องถิ่น (พ.ศ.2566 - 2570)

องค์การบริหารส่วนจังหวัดชัยภูมิ

ก. ยุทธศาสตร์จังหวัดที่ 4 การพัฒนาสังคมและคุณภาพชีวิตให้มั่นคง

ข. ยุทธศาสตร์การพัฒนาขององค์กรปกครองส่วนท้องถิ่นในเขตจังหวัด ยุทธศาสตร์ที่ 1 การพัฒนาคนและสังคมที่มีคุณภาพ

1. ยุทธศาสตร์ การพัฒนาการศึกษา ศาสนา วัฒนธรรมและการกีฬา

1.9 แผนงานอุตสาหกรรมและการโยธา

ที่	โครงการ	วัตถุประสงค์	เป้าหมาย (ผลผลิตของโครงการ)	งบประมาณ 2566 (บาท)	2567 (บาท)	2568 (บาท)	2569 (บาท)	2570 (บาท)	ตัวชี้วัด (KPI)	ผลที่คาดว่าจะได้รับ	หน่วยงานที่รับผิดชอบหลัก
10	โครงการก่อสร้างหลังคาโดมอเนกประสงค์ โรงเรียนมัธยมหนองศาลา	1.เพื่อสร้างหลังคาโดมอเนกประสงค์ ให้นักเรียนได้ใช้ในกิจกรรมการเรียนการสอน กิจกรรมกีฬา นันทนาการ วิชาการ และอื่นๆ ของโรงเรียน 2.เพื่อเพิ่มศักยภาพและประสิทธิภาพของผู้เรียนให้เทียบเท่าโรงเรียนมาตรฐานสากล	ก่อสร้างหลังคาโดมอเนกประสงค์ โรงเรียนมัธยมหนองศาลา ขนาดกว้าง 20 เมตร ยาว 54 เมตร ตามแบบองค์การบริหารส่วนจังหวัดชัยภูมิ พิกัด N=16.236334 , E=102.289504	2,976,000	-	-	-	-	โรงเรียนมัธยมหนองศาลา มีหลังคาโดมอเนกประสงค์ที่ได้มาตรฐาน ใช้งานได้ร้อยละ 80	1.โรงเรียนมีหลังคาโดมอเนกประสงค์ที่ใช้ในการจัดกิจกรรมการเรียนการสอน กิจกรรมกีฬา นันทนาการ วิชาการ และอื่นๆ ได้อย่างมีประสิทธิภาพ 2.ผู้ปกครอง ชุมชนและประชาชนทั่วไป ได้ใช้ประโยชน์ในการจัดกิจกรรมต่างๆ	กองการศึกษาฯ

ผ 02

รายละเอียดโครงการพัฒนา

แผนพัฒนาท้องถิ่น (พ.ศ.2566 - 2570)

องค์การบริหารส่วนจังหวัดชัยภูมิ

ก. ยุทธศาสตร์จังหวัดที่ 4 การพัฒนาสังคมและคุณภาพชีวิตให้มั่นคง

ข. ยุทธศาสตร์การพัฒนาขององค์กรปกครองส่วนท้องถิ่นในเขตจังหวัด ยุทธศาสตร์ที่ 1 การพัฒนาคนและสังคมที่มีคุณภาพ

1. ยุทธศาสตร์ การพัฒนาการศึกษา ศาสนา วัฒนธรรมและการกีฬา

1.9 แผนงานอุตสาหกรรมและการโยธา

ที่	โครงการ	วัตถุประสงค์	เป้าหมาย (ผลผลิตของโครงการ)	งบประมาณ					ตัวชี้วัด (KPI)	ผลที่คาดว่าจะได้รับ	หน่วยงานที่รับผิดชอบหลัก
				2566 (บาท)	2567 (บาท)	2568 (บาท)	2569 (บาท)	2570 (บาท)			
11	โครงการก่อสร้างหลังคาโดมอเนกประสงค์ โรงเรียนบ้านหันวิทยา	1.เพื่อสร้างหลังคาโดมอเนกประสงค์ ให้นักเรียนได้ใช้ในกิจกรรมการเรียนการสอน กิจกรรมกีฬา นันทนาการ วิชาการ และอื่นๆ ของโรงเรียน 2.เพื่อเพิ่มศักยภาพและประสิทธิภาพของผู้เรียนให้เทียบเท่าโรงเรียนมาตรฐานสากล	ก่อสร้างหลังคาโดมอเนกประสงค์ โรงเรียนบ้านหันวิทยา ขนาดกว้าง 20 เมตร ยาว 54 เมตร ตามแบบองค์การบริหารส่วนจังหวัดชัยภูมิ พิกัด N=16.299811, E=102.023621	2,976,000	-	-	-	-	โรงเรียนบ้านหันวิทยา มีหลังคาโดมอเนกประสงค์ที่ได้มาตรฐาน ใช้งานได้ร้อยละ 80	1.โรงเรียนมีหลังคาโดมอเนกประสงค์ที่ใช้ในการจัดกิจกรรมการเรียนการสอน กิจกรรมกีฬา นันทนาการ วิชาการ และอื่นๆ ได้อย่างมีประสิทธิภาพ 2.ผู้ปกครอง ชุมชนและประชาชนทั่วไป ได้ใช้ประโยชน์ในการจัดกิจกรรมต่างๆ	กองการศึกษาฯ

ผ 02

รายละเอียดโครงการพัฒนา

แผนพัฒนาท้องถิ่น (พ.ศ.2566 - 2570)

องค์การบริหารส่วนจังหวัดชัยภูมิ

ก. ยุทธศาสตร์จังหวัดที่ 4 การพัฒนาสังคมและคุณภาพชีวิตให้มั่นคง

ข. ยุทธศาสตร์การพัฒนาขององค์กรปกครองส่วนท้องถิ่นในเขตจังหวัด ยุทธศาสตร์ที่ 1 การพัฒนาคนและสังคมที่มีคุณภาพ

1. ยุทธศาสตร์ การพัฒนาการศึกษา ศาสนา วัฒนธรรมและการกีฬา

1.9 แผนงานอุตสาหกรรมและการโยธา

ที่	โครงการ	วัตถุประสงค์	เป้าหมาย (ผลผลิตของโครงการ)	งบประมาณ 2566 (บาท)	2567 (บาท)	2568 (บาท)	2569 (บาท)	2570 (บาท)	ตัวชี้วัด (KPI)	ผลที่คาดว่าจะได้รับ	หน่วยงานที่รับผิดชอบหลัก
12	โครงการก่อสร้างหลังคาโดมอเนกประสงค์ โรงเรียนหนองสังข์วิทยายน	1.เพื่อสร้างหลังคาโดมอเนกประสงค์ ให้นักเรียนได้ใช้ในกิจกรรมการเรียนการสอน กิจกรรมกีฬา นันทนาการ วิชาการ และอื่นๆ ของโรงเรียน 2.เพื่อเพิ่มศักยภาพและประสิทธิภาพของผู้เรียนให้เทียบเท่าโรงเรียนมาตรฐานสากล	ก่อสร้างหลังคาโดมอเนกประสงค์ โรงเรียนหนองสังข์วิทยายน ขนาดกว้าง 20 เมตร ยาว 54 เมตร ตามแบบองค์การบริหารส่วนจังหวัดชัยภูมิ พิกัด N=16.263895 , E=102.365811	2,976,000	-	-	-	-	โรงเรียนหนองสังข์วิทยายน มีหลังคาโดมอเนกประสงค์ที่ได้มาตรฐาน ใช้งานได้ร้อยละ 80	1.โรงเรียนมีหลังคาโดมอเนกประสงค์ที่ใช้ในการจัดกิจกรรมการเรียนการสอน กิจกรรมกีฬา นันทนาการ วิชาการ และอื่นๆ ได้อย่างมีประสิทธิภาพ 2.ผู้ปกครอง ชุมชนและประชาชนทั่วไป ได้ใช้ประโยชน์ในการจัดกิจกรรมต่างๆ	กองการศึกษาฯ

ผ 02

รายละเอียดโครงการพัฒนา

แผนพัฒนาท้องถิ่น (พ.ศ.2566 - 2570)

องค์การบริหารส่วนจังหวัดชัยภูมิ

ก. ยุทธศาสตร์จังหวัดที่ 4 การพัฒนาสังคมและคุณภาพชีวิตให้มั่นคง

ข. ยุทธศาสตร์การพัฒนาขององค์กรปกครองส่วนท้องถิ่นในเขตจังหวัด ยุทธศาสตร์ที่ 1 การพัฒนาคนและสังคมที่มีคุณภาพ

1. ยุทธศาสตร์ การพัฒนาการศึกษา ศาสนา วัฒนธรรมและการกีฬา

1.9 แผนงานอุตสาหกรรมและการโยธา

ที่	โครงการ	วัตถุประสงค์	เป้าหมาย (ผลผลิตของโครงการ)	งบประมาณ					ตัวชี้วัด (KPI)	ผลที่คาดว่าจะได้รับ	หน่วยงานที่รับผิดชอบหลัก
				2566 (บาท)	2567 (บาท)	2568 (บาท)	2569 (บาท)	2570 (บาท)			
13	โครงการก่อสร้างหลังคาโดมอเนกประสงค์ โรงเรียนโคกสะอาดวิทยา	1.เพื่อสร้างหลังคาโดมอเนกประสงค์ ให้นักเรียนได้ใช้ในกิจกรรมการเรียนการสอน กิจกรรมกีฬา นันทนาการ วิชาการ และอื่นๆ ของโรงเรียน 2.เพื่อเพิ่มศักยภาพและประสิทธิภาพของผู้เรียนให้เทียบเท่าโรงเรียนมาตรฐานสากล	ก่อสร้างหลังคาโดมอเนกประสงค์ โรงเรียนโคกสะอาดวิทยา ขนาดกว้าง 12 เมตร ยาว 35 เมตร ตามแบบองค์การบริหารส่วนจังหวัดชัยภูมิ พิกัด N=16.482945 , E=102.081559	1,298,000	-	-	-	-	โรงเรียนโคกสะอาดวิทยา มีหลังคาโดมอเนกประสงค์ ที่ได้มาตรฐาน ใช้งานได้ร้อยละ 80	1.โรงเรียนมีหลังคาโดมอเนกประสงค์ที่ใช้ในการจัดกิจกรรมการเรียนการสอน กิจกรรมกีฬา นันทนาการ วิชาการ และอื่นๆ ได้อย่างมีประสิทธิภาพ 2.ผู้ปกครอง ชุมชนและประชาชนทั่วไป ได้ใช้ประโยชน์ในการจัดกิจกรรมต่างๆ ในการจัดกิจกรรมต่างๆ	กองการศึกษาฯ

ผ 02

รายละเอียดโครงการพัฒนา

แผนพัฒนาท้องถิ่น (พ.ศ.2566 - 2570)

องค์การบริหารส่วนจังหวัดชัยภูมิ

ก. ยุทธศาสตร์จังหวัดที่ 4 การพัฒนาสังคมและคุณภาพชีวิตให้มั่นคง

ข. ยุทธศาสตร์การพัฒนาขององค์กรปกครองส่วนท้องถิ่นในเขตจังหวัด ยุทธศาสตร์ที่ 1 การพัฒนาคนและสังคมที่มีคุณภาพ

1. ยุทธศาสตร์ การพัฒนาการศึกษา ศาสนา วัฒนธรรมและการกีฬา

1.9 แผนงานอุตสาหกรรมและการโยธา

ที่	โครงการ	วัตถุประสงค์	เป้าหมาย (ผลผลิตของโครงการ)	งบประมาณ					ตัวชี้วัด (KPI)	ผลที่คาดว่าจะได้รับ	หน่วยงานที่รับผิดชอบหลัก
				2566 (บาท)	2567 (บาท)	2568 (บาท)	2569 (บาท)	2570 (บาท)			
14	โครงการก่อสร้างหลังคาโดมอเนกประสงค์ โรงเรียนสระพังวิทยาคม	1.เพื่อสร้างหลังคาโดมอเนกประสงค์ให้นักเรียนได้ใช้ในกิจกรรมการเรียนการสอน กิจกรรมกีฬา นันทนาการ วิชาการ และอื่นๆ ของโรงเรียน 2.เพื่อเพิ่มศักยภาพและประสิทธิภาพของผู้เรียนให้เทียบเท่าโรงเรียนมาตรฐานสากล	ก่อสร้างหลังคาโดมอเนกประสงค์ โรงเรียนสระพังวิทยาคม ขนาดกว้าง 12 เมตร ยาว 35 เมตร ตามแบบองค์การบริหารส่วนจังหวัดชัยภูมิ พิกัด N=16.392705 , E=102.399128	1,298,000	-	-	-	-	โรงเรียนสระพังวิทยาคม มีหลังคาโดมอเนกประสงค์ที่ได้มาตรฐาน ใช้งานได้ร้อยละ 80	1.โรงเรียนมีหลังคาโดมอเนกประสงค์ที่ใช้ในการจัดกิจกรรมการเรียนการสอน กิจกรรมกีฬา นันทนาการ วิชาการ และอื่นๆ ได้อย่างมีประสิทธิภาพ 2.ผู้ปกครอง ชุมชนและประชาชนทั่วไป ได้ใช้ประโยชน์ในการจัดกิจกรรมต่างๆ	กองการศึกษาฯ

ผ 02

รายละเอียดโครงการพัฒนา

แผนพัฒนาท้องถิ่น (พ.ศ.2566 - 2570)

องค์การบริหารส่วนจังหวัดชัยภูมิ

ก. ยุทธศาสตร์จังหวัดที่ 4 การพัฒนาสังคมและคุณภาพชีวิตให้มั่นคง

ข. ยุทธศาสตร์การพัฒนาขององค์กรปกครองส่วนท้องถิ่นในเขตจังหวัด ยุทธศาสตร์ที่ 1 การพัฒนาคนและสังคมที่มีคุณภาพ

1. ยุทธศาสตร์ การพัฒนาการศึกษา ศาสนา วัฒนธรรมและการกีฬา

1.9 แผนงานอุตสาหกรรมและการโยธา

ที่	โครงการ	วัตถุประสงค์	เป้าหมาย (ผลผลิตของโครงการ)	งบประมาณ 2566 (บาท)	2567 (บาท)	2568 (บาท)	2569 (บาท)	2570 (บาท)	ตัวชี้วัด (KPI)	ผลที่คาดว่าจะได้รับ	หน่วยงานที่รับผิดชอบหลัก
15	โครงการก่อสร้างหลังคาโดมอเนกประสงค์ โรงเรียนห้วยยางวิทยาคม	1.เพื่อสร้างหลังคาโดมอเนกประสงค์ ให้นักเรียนได้ใช้ในกิจกรรมการเรียนการสอน กิจกรรมกีฬา นันทนาการ วิชาการ และอื่นๆ ของโรงเรียน 2.เพื่อเพิ่มศักยภาพและประสิทธิภาพของผู้เรียนให้เทียบเท่าโรงเรียนมาตรฐานสากล	ก่อสร้างหลังคาโดมอเนกประสงค์ โรงเรียนห้วยยางวิทยาคม ขนาดกว้าง 20 เมตร ยาว 54 เมตร ตามแบบองค์การบริหารส่วนจังหวัดชัยภูมิ พิกัด N=16.549867 , E=101.867425	2,976,000	-	-	-	-	โรงเรียนห้วยยางวิทยาคม มีหลังคาโดมอเนกประสงค์ที่ได้มาตรฐาน ใช้งานได้ร้อยละ 80	1.โรงเรียนมีหลังคาโดมอเนกประสงค์ที่ใช้ในการจัดกิจกรรมการเรียนการสอน กิจกรรมกีฬา นันทนาการ วิชาการ และอื่นๆ ได้อย่างมีประสิทธิภาพ 2.ผู้ปกครอง ชุมชนและประชาชนทั่วไป ได้ใช้ประโยชน์ในการจัดกิจกรรมต่างๆ	กองการศึกษาฯ

ผ 02

รายละเอียดโครงการพัฒนา

แผนพัฒนาท้องถิ่น (พ.ศ.2566 - 2570)

องค์การบริหารส่วนจังหวัดชัยภูมิ

ก. ยุทธศาสตร์จังหวัดที่ 4 การพัฒนาสังคมและคุณภาพชีวิตให้มั่นคง

ข. ยุทธศาสตร์การพัฒนาขององค์กรปกครองส่วนท้องถิ่นในเขตจังหวัด ยุทธศาสตร์ที่ 1 การพัฒนาคนและสังคมที่มีคุณภาพ

1. ยุทธศาสตร์ การพัฒนาการศึกษา ศาสนา วัฒนธรรมและการกีฬา

1.9 แผนงานอุตสาหกรรมและการโยธา

ที่	โครงการ	วัตถุประสงค์	เป้าหมาย (ผลผลิตของโครงการ)	งบประมาณ					ตัวชี้วัด (KPI)	ผลที่คาดว่าจะได้รับ	หน่วยงานที่รับผิดชอบหลัก
				2566 (บาท)	2567 (บาท)	2568 (บาท)	2569 (บาท)	2570 (บาท)			
16	โครงการก่อสร้างหลังคาโดมอเนกประสงค์ โรงเรียนโนนกอกวิทยา	1.เพื่อสร้างหลังคาโดมอเนกประสงค์ ให้นักเรียนได้ใช้ในกิจกรรมการเรียนการสอน กิจกรรมกีฬา นันทนาการ วิชาการ และอื่นๆ ของโรงเรียน 2.เพื่อเพิ่มศักยภาพและประสิทธิภาพของผู้เรียนให้เทียบเท่าโรงเรียนมาตรฐานสากล	ก่อสร้างหลังคาโดมอเนกประสงค์ โรงเรียนโนนกอกวิทยา ขนาดกว้าง 20 เมตร ยาว 54 เมตร ตามแบบองค์การบริหารส่วนจังหวัดชัยภูมิ พิกัด N=16.179762 , E=101.924807	2,976,000	-	-	-	-	โรงเรียนโนนกอกวิทยามีหลังคาโดมอเนกประสงค์ที่ได้มาตรฐาน ใช้งานได้ร้อยละ 80	1.โรงเรียนมีหลังคาโดมอเนกประสงค์ที่ใช้ในการจัดกิจกรรมการเรียนการสอน กิจกรรมกีฬา นันทนาการ วิชาการ และอื่นๆ ได้อย่างมีประสิทธิภาพ 2.ผู้ปกครอง ชุมชนและประชาชนทั่วไป ได้ใช้ประโยชน์ในการจัดกิจกรรมต่างๆ	กองการศึกษาฯ

ผ 02

รายละเอียดโครงการพัฒนา

แผนพัฒนาท้องถิ่น (พ.ศ.2566 - 2570)

องค์การบริหารส่วนจังหวัดชัยภูมิ

ก. ยุทธศาสตร์จังหวัดที่ 4 การพัฒนาสังคมและคุณภาพชีวิตให้มั่นคง

ข. ยุทธศาสตร์การพัฒนาขององค์กรปกครองส่วนท้องถิ่นในเขตจังหวัด ยุทธศาสตร์ที่ 1 การพัฒนาคนและสังคมที่มีคุณภาพ

1. ยุทธศาสตร์ การพัฒนาการศึกษา ศาสนา วัฒนธรรมและการกีฬา

1.9 แผนงานอุตสาหกรรมและการโยธา

ที่	โครงการ	วัตถุประสงค์	เป้าหมาย (ผลผลิตของโครงการ)	งบประมาณ					ตัวชี้วัด (KPI)	ผลที่คาดว่าจะได้รับ	หน่วยงานที่รับผิดชอบหลัก
				2566 (บาท)	2567 (บาท)	2568 (บาท)	2569 (บาท)	2570 (บาท)			
17	ก่อสร้างอาคารห้องส้วมนักเรียนชาย 6 ที่/49 โรงเรียนหนองขามวิทยา	1.เพื่อก่อสร้างอาคารห้องส้วมที่ถูกสุขลักษณะ 2.เพื่อให้มีห้องส้วมเพียงพอต่อนักเรียนที่มีจำนวนเพิ่มขึ้นและประชาชน ชุมชน ผู้ปกครองที่มาใช้บริการ	ก่อสร้างอาคารห้องส้วมนักเรียนชาย 6/ที่ 49 ขนาด กว้าง 6.40 เมตร ยาว 9.5 เมตร จำนวน 1 หลัง ตามแบบองค์การบริหารส่วนจังหวัดชัยภูมิ พิกัด N=16.163002 , E=102.183223	631,000	-	-	-	-	โรงเรียนหนองขามวิทยา มีอาคารห้องส้วมที่ได้มาตรฐาน ใช้งานได้ร้อยละ 80	1. โรงเรียนมีห้องส้วมที่ถูกสุขลักษณะ 2. โรงเรียนมีห้องส้วมเพียงพอสำหรับนักเรียน ครู ผู้ปกครอง และเพื่อบริการประชาชนทั่วไป	กองการศึกษาฯ

ผ 02

รายละเอียดโครงการพัฒนา

แผนพัฒนาท้องถิ่น (พ.ศ.2566 - 2570)

องค์การบริหารส่วนจังหวัดชัยภูมิ

ก. ยุทธศาสตร์จังหวัดที่ 4 การพัฒนาสังคมและคุณภาพชีวิตให้มั่นคง

ข. ยุทธศาสตร์การพัฒนาขององค์กรปกครองส่วนท้องถิ่นในเขตจังหวัด ยุทธศาสตร์ที่ 1 การพัฒนาคนและสังคมที่มีคุณภาพ

1. ยุทธศาสตร์ การพัฒนาการศึกษา ศาสนา วัฒนธรรมและการกีฬา

1.9 แผนงานอุตสาหกรรมและการโยธา

ที่	โครงการ	วัตถุประสงค์	เป้าหมาย (ผลผลิตของโครงการ)	งบประมาณ					ตัวชี้วัด (KPI)	ผลที่คาดว่าจะได้รับ	หน่วยงานที่รับผิดชอบหลัก
				2566 (บาท)	2567 (บาท)	2568 (บาท)	2569 (บาท)	2570 (บาท)			
18	โครงการก่อสร้างอาคารเรียน คสล.3 ชั้น 12 ห้องเรียน (ตอกเสาเข็ม) โรงเรียนเพชรวิทยาคาร	1. เพื่อก่อสร้างอาคารเรียน คสล.3 ชั้น 12 ห้องเรียน (ตอกเสาเข็ม) โรงเรียนเพชรวิทยาคาร 2. เพื่อแก้ไขปัญหาห้องเรียนไม่เพียงพอต่อจำนวนเด็กนักเรียนที่เพิ่มขึ้น	ก่อสร้างอาคารเรียน คสล. 3 ชั้น 12 ห้องเรียน (ตอกเสาเข็ม) พื้นที่ประมาณ 1,206.00 ตารางเมตร ตามแบบองค์การบริหารส่วนจังหวัดชัยภูมิ พิกัด N=16.343013, E=102.275289	9,470,000	-	-	-	-	โรงเรียนเพชรวิทยาคารมีอาคารเรียนที่ได้มาตรฐานใช้งานได้ ร้อยละ 80	โรงเรียนมีอาคารเรียนที่มีความพร้อมในการจัดการเรียนรู้ที่จะส่งผลดีต่อนักเรียน ครู ผู้ปกครองและชุมชน	กองการศึกษาฯ

ผ 02

รายละเอียดโครงการพัฒนา

แผนพัฒนาท้องถิ่น (พ.ศ.2566 - 2570)

องค์การบริหารส่วนจังหวัดชัยภูมิ

ก. ยุทธศาสตร์จังหวัดที่ 4 การพัฒนาสังคมและคุณภาพชีวิตให้มั่นคง

ข. ยุทธศาสตร์การพัฒนาขององค์กรปกครองส่วนท้องถิ่นในเขตจังหวัด ยุทธศาสตร์ที่ 1 การพัฒนาคนและสังคมที่มีคุณภาพ

1. ยุทธศาสตร์ การพัฒนาการศึกษา ศาสนา วัฒนธรรมและการกีฬา

1.9 แผนงานอุตสาหกรรมและการโยธา

ที่	โครงการ	วัตถุประสงค์	เป้าหมาย (ผลผลิตของโครงการ)	งบประมาณ					ตัวชี้วัด (KPI)	ผลที่คาดว่าจะได้รับ	หน่วยงานที่รับผิดชอบหลัก
				2566 (บาท)	2567 (บาท)	2568 (บาท)	2569 (บาท)	2570 (บาท)			
19	โครงการก่อสร้างอาคารอเนกประสงค์ขนาดเล็กมีชั้นลอย โรงเรียนบ้านเป้าวิทยา	1. เพื่อก่อสร้างอาคารอเนกประสงค์ มีชั้นลอยที่มีคุณภาพและได้มาตรฐาน 2. เพื่อให้โรงเรียนมีอาคารที่เพียงพอต่อความต้องการครูและนักเรียน	ก่อสร้างอาคารอเนกประสงค์ขนาดเล็กมีชั้นลอย โรงเรียนบ้านเป้าวิทยา ขนาด กว้าง 20 เมตร ยาว 50 เมตร ตามแบบองค์การบริหารส่วนจังหวัดชัยภูมิ พิกัด N=16.377856 , E=101.970386	7,617,000	-	-	-	-	โรงเรียนบ้านเป้าวิทยา มีอาคารอเนกประสงค์ที่ปลอดภัย มั่นคง ได้มาตรฐาน ใช้งานได้ ร้อยละ 80	1.นักเรียน ครู และบุคลากรทางการศึกษามีคุณภาพชีวิตที่ดีขึ้น ส่งผลต่อการจัดกิจกรรมการเรียนรู้อย่างมีประสิทธิภาพ 2. ผู้ปกครอง ชุมชน และประชาชนที่เข้ามาใช้บริการ มีความประทับใจและให้การยอมรับโรงเรียน	กองการศึกษาฯ

ผ 02

รายละเอียดโครงการพัฒนา

แผนพัฒนาท้องถิ่น (พ.ศ.2566 - 2570)

องค์การบริหารส่วนจังหวัดชัยภูมิ

ก. ยุทธศาสตร์จังหวัดที่ 4 การพัฒนาสังคมและคุณภาพชีวิตให้มั่นคง

ข. ยุทธศาสตร์การพัฒนาขององค์กรปกครองส่วนท้องถิ่นในเขตจังหวัด ยุทธศาสตร์ที่ 1 การพัฒนาคนและสังคมที่มีคุณภาพ

1. ยุทธศาสตร์ การพัฒนาการศึกษา ศาสนา วัฒนธรรมและการกีฬา

1.9 แผนงานอุตสาหกรรมและการโยธา

ที่	โครงการ	วัตถุประสงค์	เป้าหมาย (ผลผลิตของโครงการ)	งบประมาณ					ตัวชี้วัด (KPI)	ผลที่คาดว่าจะได้รับ	หน่วยงานที่รับผิดชอบหลัก
				2566 (บาท)	2567 (บาท)	2568 (บาท)	2569 (บาท)	2570 (บาท)			
20	โครงการก่อสร้างหลังคาโดมอเนกประสงค์ โรงเรียนกุดน้ำใสพิทยาคม	1.เพื่อสร้างหลังคาโดมอเนกประสงค์ให้นักเรียนได้ใช้ในกิจกรรมการเรียนการสอน กิจกรรมกีฬา นันทนาการ วิชาการ และอื่นๆ ของโรงเรียน 2.เพื่อเพิ่มศักยภาพและประสิทธิภาพของผู้เรียนให้เทียบเท่าโรงเรียนมาตรฐานสากล	ก่อสร้างหลังคาโดมอเนกประสงค์ โรงเรียนกุดน้ำใสพิทยาคม ขนาดกว้าง 12 เมตร ยาว 35 เมตร ตามแบบองค์การบริหารส่วนจังหวัดชัยภูมิ พิกัด N=15.549317, E=101.813392	1,298,000	-	-	-	-	โรงเรียนกุดน้ำใสพิทยาคม มีหลังคาโดมอเนกประสงค์ที่ได้มาตรฐาน ใช้งานได้ร้อยละ 80	1.โรงเรียนมีหลังคาโดมอเนกประสงค์ที่ใช้ในการจัดกิจกรรมการเรียนการสอน กิจกรรมกีฬา นันทนาการ วิชาการ และอื่นๆ ได้อย่างมีประสิทธิภาพ 2.ผู้ปกครอง ชุมชนและประชาชนทั่วไป ได้ใช้ประโยชน์ในการจัดกิจกรรมต่างๆ	กองการศึกษาฯ

ผ 02

รายละเอียดโครงการพัฒนา

แผนพัฒนาท้องถิ่น (พ.ศ.2566 - 2570)

องค์การบริหารส่วนจังหวัดชัยภูมิ

ก. ยุทธศาสตร์จังหวัดที่ 4 การพัฒนาสังคมและคุณภาพชีวิตให้มั่นคง

ข. ยุทธศาสตร์การพัฒนาขององค์กรปกครองส่วนท้องถิ่นในเขตจังหวัด ยุทธศาสตร์ที่ 1 การพัฒนาคนและสังคมที่มีคุณภาพ

1. ยุทธศาสตร์ การพัฒนาการศึกษา ศาสนา วัฒนธรรมและการกีฬา

1.9 แผนงานอุตสาหกรรมและการโยธา

ที่	โครงการ	วัตถุประสงค์	เป้าหมาย (ผลผลิตของโครงการ)	งบประมาณ					ตัวชี้วัด (KPI)	ผลที่คาดว่าจะได้รับ	หน่วยงานที่รับผิดชอบหลัก
				2566 (บาท)	2567 (บาท)	2568 (บาท)	2569 (บาท)	2570 (บาท)			
21	โครงการก่อสร้างหลังคาโดมอเนกประสงค์ โรงเรียนเนินสง่าวิทยา	1.เพื่อสร้างหลังคาโดมอเนกประสงค์ ให้นักเรียนได้ใช้ในกิจกรรมการเรียนการสอน กิจกรรมกีฬา นันทนาการ วิชาการ และอื่นๆ ของโรงเรียน 2.เพื่อเพิ่มศักยภาพและประสิทธิภาพของผู้เรียนให้เทียบเท่าโรงเรียนมาตรฐานสากล	ก่อสร้างหลังคาโดมอเนกประสงค์ โรงเรียนเนินสง่าวิทยา ขนาดกว้าง 20 เมตร ยาว 54 เมตร ตามแบบองค์การบริหารส่วนจังหวัดชัยภูมิ พิกัด N=15.564749 , E=101.999537	2,976,000	-	-	-	-	โรงเรียนเนินสง่าวิทยา มีหลังคาโดมอเนกประสงค์ ที่ได้มาตรฐาน ใช้งานได้ร้อยละ 80	1.โรงเรียนมีหลังคาโดมอเนกประสงค์ที่ใช้ในการจัดกิจกรรมการเรียนการสอน กิจกรรมกีฬา นันทนาการ วิชาการ และอื่นๆ ได้อย่างมีประสิทธิภาพ 2.ผู้ปกครอง ชุมชนและประชาชนทั่วไป ได้ใช้ประโยชน์ในการจัดกิจกรรมต่างๆ	กองการศึกษาฯ

ผ 02

รายละเอียดโครงการพัฒนา

แผนพัฒนาท้องถิ่น (พ.ศ.2566 - 2570)

องค์การบริหารส่วนจังหวัดชัยภูมิ

ก. ยุทธศาสตร์จังหวัดที่ 4 การพัฒนาสังคมและคุณภาพชีวิตให้มั่นคง

ข. ยุทธศาสตร์การพัฒนาขององค์กรปกครองส่วนท้องถิ่นในเขตจังหวัด ยุทธศาสตร์ที่ 1 การพัฒนาคนและสังคมที่มีคุณภาพ

1. ยุทธศาสตร์ การพัฒนาการศึกษา ศาสนา วัฒนธรรมและการกีฬา

1.9 แผนงานอุตสาหกรรมและการโยธา

ที่	โครงการ	วัตถุประสงค์	เป้าหมาย (ผลผลิตของโครงการ)	งบประมาณ					ตัวชี้วัด (KPI)	ผลที่คาดว่าจะได้รับ	หน่วยงานที่รับผิดชอบหลัก
				2566 (บาท)	2567 (บาท)	2568 (บาท)	2569 (บาท)	2570 (บาท)			
22	โครงการก่อสร้างบ้านพักครู โรงเรียนตรีประชาพัฒนศึกษา	1. เพื่อก่อสร้างอาคารบ้านพักครู ที่มีคุณภาพและได้มาตรฐาน 2.เพื่อส่งเสริมคุณภาพชีวิตให้แก่ครูและบุคลากรทางการศึกษา	ก่อสร้างบ้านพักอาศัย คสล. 1 ชั้น (บ้านแฝด) ขนาด กว้าง 8.00 เมตร ยาว 11.00 เมตร ตามแบบองค์การบริหารส่วนจังหวัดชัยภูมิ พิกัด N=15.499632 , E=101.436548	560,000	-	-	-	-	โรงเรียนตรีประชาพัฒนศึกษา มีบ้านพักครู ที่ปลอดภัย มั่นคง ได้มาตรฐาน ใช้งานได้ ร้อยละ 80	1.โรงเรียนมีอาคารบ้านพักครู มีคุณภาพและได้มาตรฐาน 2.ครูและบุคลากรทางการศึกษา มีคุณภาพชีวิตที่ดีขึ้น	กองการศึกษาฯ

ผ 02

รายละเอียดโครงการพัฒนา

แผนพัฒนาท้องถิ่น (พ.ศ.2566 - 2570)

องค์การบริหารส่วนจังหวัดชัยภูมิ

ก. ยุทธศาสตร์จังหวัดที่ 4 การพัฒนาสังคมและคุณภาพชีวิตให้มั่นคง

ข. ยุทธศาสตร์การพัฒนาขององค์กรปกครองส่วนท้องถิ่นในเขตจังหวัด ยุทธศาสตร์ที่ 1 การพัฒนาคนและสังคมที่มีคุณภาพ

1. ยุทธศาสตร์ การพัฒนาการศึกษา ศาสนา วัฒนธรรมและการกีฬา

1.9 แผนงานอุตสาหกรรมและการโยธา

ที่	โครงการ	วัตถุประสงค์	เป้าหมาย (ผลผลิตของโครงการ)	งบประมาณ					ตัวชี้วัด (KPI)	ผลที่คาดว่าจะได้รับ	หน่วยงานที่รับผิดชอบหลัก
				2566 (บาท)	2567 (บาท)	2568 (บาท)	2569 (บาท)	2570 (บาท)			
23	ก่อสร้างอาคารห้องส้วมนักเรียนชาย 6 ที่/49 โรงเรียนโป่งนกประชาสามัคคี	1.เพื่อก่อสร้างอาคารห้องส้วมที่ถูกสุขลักษณะ 2.เพื่อให้มีห้องส้วมเพียงพอต่อนักเรียนที่มีจำนวนเพิ่มขึ้นและประชาชน ชุมชน ผู้ปกครองที่มาใช้บริการ	ก่อสร้างอาคารห้องส้วมนักเรียนชาย 6 ที่/49 ขนาด กว้าง 6.40 เมตร ยาว 9.5 เมตร จำนวน 1 หลัง ตามแบบองค์การบริหารส่วนจังหวัดชัยภูมิ พิกัด N=15.762887 , E=101.557568	631,000	-	-	-	-	โรงเรียนโป่งนกประชาสามัคคี มีอาคารห้องส้วมที่ได้มาตรฐาน ใช้งานได้ร้อยละ 80	1. โรงเรียนมีห้องส้วมที่ถูกสุขลักษณะ 2. โรงเรียนมีห้องส้วมเพียงพอสำหรับนักเรียน ครู ผู้ปกครอง และเพื่อบริการประชาชนทั่วไป	กองการศึกษาฯ

ผ 02

รายละเอียดโครงการพัฒนา

แผนพัฒนาท้องถิ่น (พ.ศ.2566 - 2570)

องค์การบริหารส่วนจังหวัดชัยภูมิ

ก. ยุทธศาสตร์จังหวัดที่ 4 การพัฒนาสังคมและคุณภาพชีวิตให้มั่นคง

ข. ยุทธศาสตร์การพัฒนาขององค์กรปกครองส่วนท้องถิ่นในเขตจังหวัด ยุทธศาสตร์ที่ 1 การพัฒนาคนและสังคมที่มีคุณภาพ

1. ยุทธศาสตร์ การพัฒนาการศึกษา ศาสนา วัฒนธรรมและการกีฬา

1.9 แผนงานอุตสาหกรรมและการโยธา

ที่	โครงการ	วัตถุประสงค์	เป้าหมาย (ผลผลิตของโครงการ)	งบประมาณ					ตัวชี้วัด (KPI)	ผลที่คาดว่าจะได้รับ	หน่วยงานที่รับผิดชอบหลัก
				2566 (บาท)	2567 (บาท)	2568 (บาท)	2569 (บาท)	2570 (บาท)			
24	โครงการก่อสร้างหลังคาโดมอเนกประสงค์ โรงเรียนโนนคร้อวิทยา	1.เพื่อสร้างหลังคาโดมอเนกประสงค์ ให้นักเรียนได้ใช้ในกิจกรรมการเรียนการสอน กิจกรรมกีฬา นันทนาการ วิชาการ และอื่นๆ ของโรงเรียน 2.เพื่อเพิ่มศักยภาพและประสิทธิภาพของผู้เรียนให้เทียบเท่าโรงเรียนมาตรฐานสากล	ก่อสร้างหลังคาโดมอเนกประสงค์ โรงเรียนโนนคร้อวิทยา ขนาดกว้าง 12 เมตร ยาว 35 เมตร ตามแบบองค์การบริหารส่วนจังหวัดชัยภูมิ พิกัด N=15.521983 , E=101.774610	1,298,000	-	-	-	-	โรงเรียนโนนคร้อวิทยา มีหลังคาโดมอเนกประสงค์ ที่ได้มาตรฐาน ใช้งานได้ร้อยละ 80	1.โรงเรียนมีหลังคาโดมอเนกประสงค์ที่ใช้ในการจัดกิจกรรมการเรียนการสอน กิจกรรมกีฬา นันทนาการ วิชาการ และอื่นๆ ได้อย่างมีประสิทธิภาพ 2.ผู้ปกครอง ชุมชนและประชาชนทั่วไป ได้ใช้ประโยชน์ในการจัดกิจกรรมต่างๆ	กองการศึกษาฯ

ผ 02

รายละเอียดโครงการพัฒนา

แผนพัฒนาท้องถิ่น (พ.ศ.2566 - 2570)

องค์การบริหารส่วนจังหวัดชัยภูมิ

ก. ยุทธศาสตร์จังหวัดที่ 4 การพัฒนาสังคมและคุณภาพชีวิตให้มั่นคง

ข. ยุทธศาสตร์การพัฒนาขององค์กรปกครองส่วนท้องถิ่นในเขตจังหวัด ยุทธศาสตร์ที่ 1 การพัฒนาคนและสังคมที่มีคุณภาพ

1. ยุทธศาสตร์ การพัฒนาการศึกษา ศาสนา วัฒนธรรมและการกีฬา

1.9 แผนงานอุตสาหกรรมและการโยธา

ที่	โครงการ	วัตถุประสงค์	เป้าหมาย (ผลผลิตของโครงการ)	งบประมาณ					ตัวชี้วัด (KPI)	ผลที่คาดว่าจะได้รับ	หน่วยงานที่รับผิดชอบหลัก
				2566 (บาท)	2567 (บาท)	2568 (บาท)	2569 (บาท)	2570 (บาท)			
25	โครงการก่อสร้างอาคารเรียน คสล.3 ชั้น 12 ห้องเรียน (ตอกเสาเข็ม) โรงเรียนมัธยมชัยมงคลรังงาม	1. เพื่อก่อสร้างอาคารเรียน คสล.3 ชั้น 12 ห้องเรียน (ตอกเสาเข็ม) โรงเรียนมัธยมชัยมงคลรังงาม 2. เพื่อแก้ไขปัญหาห้องเรียนไม่เพียงพอต่อจำนวนเด็กนักเรียนที่เพิ่มขึ้น	ก่อสร้างอาคารเรียน คสล. 3 ชั้น 12 ห้องเรียน (ตอกเสาเข็ม) โรงเรียนมัธยมชัยมงคลรังงาม พื้นที่ประมาณ 1,206.00 ตารางเมตร ตามแบบองค์การบริหารส่วนจังหวัดชัยภูมิ พิกัด N=15.489560 , E=101.954893	9,470,000	-	-	-	-	โรงเรียนมัธยมชัยมงคลรังงาม มีอาคารเรียนที่ได้มาตรฐานใช้งานได้ ร้อยละ 80	โรงเรียนมีอาคารเรียนที่มีความพร้อมในการจัดการเรียนรู้ที่จะส่งผลดีต่อนักเรียน ครู ผู้ปกครองและชุมชน	กองการศึกษาฯ
	รวม 25 โครงการ			**95,331,000**	**-**	**-**	**-**	**-**			
รวมทั้งสิ้น				**95,331,000**							

ยุทธศาสตร์ที่ 2
การสร้างความเข้มแข็งของชุมชน
และพัฒนาคุณภาพชีวิต

ผ.02

รายละเอียดโครงการพัฒนา

แผนพัฒนาท้องถิ่น (พ.ศ.2566 - 2570)

องค์การบริหารส่วนจังหวัดชัยภูมิ

ก. ยุทธศาสตร์จังหวัดที่ 4 พัฒนาสังคมและคุณภาพชีวิตให้มั่นคง

ข. ยุทธศาสตร์การพัฒนาขององค์กรปกครองส่วนท้องถิ่นในเขตจังหวัดยุทธศาสตร์ที่ 2 การพัฒนาคุณภาพชีวิตและความเป็นอยู่ของประชาชนให้เข้มแข็งและยั่งยืน

2. ยุทธศาสตร์ การสร้างความเข้มแข็งของชุมชนและพัฒนาคุณภาพชีวิต

2.4 แผนงานสาธารณสุข

ที่	โครงการ	วัตถุประสงค์	เป้าหมาย (ผลผลิตของโครงการ)	งบประมาณและที่ผ่านมา					ตัวชี้วัด (KPI)	ผลที่คาดว่าจะได้รับ	หน่วยงานที่รับผิดชอบหลัก
				2566 (บาท)	2567 (บาท)	2568 (บาท)	2569 (บาท)	2570 (บาท)			
1	โครงการพัฒนาเครือข่ายสมาชิก TO BE NUMBER ONE	1. เพื่อสร้างความรู้ความเข้าใจและประสบการณ์ใหม่ทันต่อสถานการณ์ เกี่ยวกับการปฏิบัติงานป้องกันและแก้ไขปัญหายาเสพติดในสถานศึกษา 2. เพื่อขับเคลื่อนการดำเนินโครงการ TO BE NUMBER ONE ของโรงเรียนในสังกัด องค์การบริหารส่วนจังหวัดชัยภูมิ 3. เพื่อแลกเปลี่ยนประสบการณ์และพัฒนาเครือข่าย TO BE NUMBER ONE	จัดฝึกอบรมให้แก่ ครูแกนนำสมาชิก TO BE NUMBER ONE ของโรงเรียนในสังกัดองค์การบริหารส่วนจังหวัดชัยภูมิ และผู้เกี่ยวข้อง จำนวน 400 คน	1,000,000	1,000,000	1,000,000	1,000,000	1,000,000	ป้องกันปัญหายาเสพติดในสถานศึกษาของโรงเรียนในสังกัดโดยมีจำนวนสมาชิกเครือข่ายชมรม TO BE NUMBER ONE ของโรงเรียนในสังกัดเพิ่มขึ้นจากเดิมร้อยละ 10	1. ผู้อบรมได้ความรู้ความเข้าใจและประสบการณ์ใหม่ทันต่อสถานการณ์เกี่ยวกับการปฏิบัติงานป้องกันและแก้ไขปัญหายาเสพติดในสถานศึกษา 2. มีการขับเคลื่อนการดำเนินโครงการ TO BE NUMBER ONE ของโรงเรียนในสังกัดองค์การบริหารส่วนจังหวัดชัยภูมิ 3. ผู้อบรมได้แลกเปลี่ยนประสบการณ์ และพัฒนาเครือข่าย TO BE NUMBER ONE	กองสาธารณสุข

ผ.02

รายละเอียดโครงการพัฒนา

แผนพัฒนาท้องถิ่น (พ.ศ.2566 - 2570)

องค์การบริหารส่วนจังหวัดชัยภูมิ

ก. ยุทธศาสตร์จังหวัดที่ 4 พัฒนาสังคมและคุณภาพชีวิตให้มั่นคง

ข. ยุทธศาสตร์การพัฒนาขององค์กรปกครองส่วนท้องถิ่นในเขตจังหวัดยุทธศาสตร์ที่ 2 การพัฒนาคุณภาพชีวิตและความเป็นอยู่ของประชาชนให้เข้มแข็งและยั่งยืน

2. ยุทธศาสตร์ การสร้างความเข้มแข็งของชุมชนและพัฒนาคุณภาพชีวิต

2.4 แผนงานสาธารณสุข

ที่	โครงการ	วัตถุประสงค์	เป้าหมาย (ผลผลิตของโครงการ)	งบประมาณและที่ผ่านมา					ตัวชี้วัด (KPI)	ผลที่คาดว่าจะได้รับ	หน่วยงานที่รับผิดชอบหลัก
				2566 (บาท)	2567 (บาท)	2568 (บาท)	2569 (บาท)	2570 (บาท)			
2	โครงการการศึกษาเพื่อต่อต้านการใช้ยาเสพติดในเด็กนักเรียน (โครงการ D.A.R.E. ประเทศไทย) (ต่อเนื่อง)	1. เพื่อควบคุมการขยายตัวของปัญหายาเสพติด และการลดการแพร่ระบาดของยาเสพติด โดยเฉพาะการแพร่ระบาดของยาเสพติดไปสู่เด็กและเยาวชนในสถานศึกษา 2. เพื่อให้ความรู้แก่เด็กนักเรียนเกี่ยวกับยาเสพติดให้โทษ ให้เด็กนักเรียนมีทักษะในการปฏิเสธ รู้จักการหลีกเลี่ยงต่อสถานการณ์ที่อาจนำไปสู่การใช้ยาเสพติดและความรุนแรง 3. เพื่อให้ทุกภาคส่วนมีจิตสำนึกร่วมในการต่อต้านการแพร่ระบาดของยาเสพติด	นักเรียนสังกัดองค์การบริหารส่วนจังหวัดชัยภูมิ จำนวน 26 โรงเรียน โรงเรียนละ 1 ห้องเรียน/ภาคเรียน จำนวน 2 ภาคเรียน รวม 52 ห้องเรียน	312,000	312,000	312,000	312,000	312,000	นักเรียนได้รับการสอนตามหลักสูตร D.A.R.E. ครบ 2 ภาคเรียน ในทุกปีการศึกษา	1. ควบคุมการขยายตัวของปัญหายาเสพติด และการลดการแพร่ระบาดของยาเสพติด โดยเฉพาะการแพร่ระบาดของยาเสพติดไปสู่เด็กและเยาวชนในสถานศึกษา 2. นักเรียนมีความรู้เกี่ยวกับยาเสพติดให้โทษ มีทักษะในการปฏิเสธรู้จักการหลีกเลี่ยงต่อสถานการณ์ที่อาจนำไปสู่การใช้ยาเสพติด และความรุนแรง 3. ทุกภาคส่วนมีจิตสำนึกร่วมในการต่อต้านการแพร่ระบาดของยาเสพติด	กองสาธารณสุข

ผ.02

รายละเอียดโครงการพัฒนา

แผนพัฒนาท้องถิ่น (พ.ศ.2566 - 2570)

องค์การบริหารส่วนจังหวัดชัยภูมิ

ก. ยุทธศาสตร์จังหวัดที่ 4 พัฒนาสังคมและคุณภาพชีวิตให้มั่นคง

ข. ยุทธศาสตร์การพัฒนาขององค์กรปกครองส่วนท้องถิ่นในเขตจังหวัดยุทธศาสตร์ที่ 2 การพัฒนาคุณภาพชีวิตและความเป็นอยู่ของประชาชนให้เข้มแข็งและยั่งยืน

2. ยุทธศาสตร์ การสร้างความเข้มแข็งของชุมชนและพัฒนาคุณภาพชีวิต

2.4 แผนงานสาธารณสุข

ที่	โครงการ	วัตถุประสงค์	เป้าหมาย (ผลผลิตของโครงการ)	งบประมาณและที่ผ่านมา					ตัวชี้วัด (KPI)	ผลที่คาดว่าจะได้รับ	หน่วยงานที่รับผิดชอบหลัก
				2566 (บาท)	2567 (บาท)	2568 (บาท)	2569 (บาท)	2570 (บาท)			
3	โครงการเข้าค่าย TO BE NUMBER ONE	1. เพื่อขับเคลื่อนการดำเนินโครงการ TO BE NUMBER ONE ของโรงเรียนในสังกัดองค์การบริหารส่วนจังหวัดชัยภูมิ 2. เพื่อพัฒนาเครือข่าย TO BE NUMBER ONE 3. เพื่อพัฒนาศักยภาพสมาชิก TO BE NUMBER ONE	เจ้าหน้าที่ผู้รับผิดชอบงานด้านยาเสพติด อบจ.ชัยภูมิ ครูผู้สังเกตการณ์ และนักเรียนสมาชิก TO BE NUMBER ONE ในสังกัดองค์การบริหารส่วนจังหวัดชัยภูมิ ที่ได้รับคัดเลือก จำนวน 52 คน	156,000	156,000	156,000	156,000	156,000 .	สมาชิก TO BE NUMBER ONE ได้รับการพัฒนาไม่น้อยกว่าร้อยละ 80	1. ขับเคลื่อนเครือข่าย TO BE NUMBER ONE ของโรงเรียนในสังกัดองค์การบริหารส่วนจังหวัดชัยภูมิ 2. พัฒนาเครือข่าย TO BE NUMBER ONE 3. พัฒนาศักยภาพสมาชิก TO BE NUMBER ONE	กองสาธารณสุข

ผ.02

รายละเอียดโครงการพัฒนา

แผนพัฒนาท้องถิ่น (พ.ศ.2566 - 2570)

องค์การบริหารส่วนจังหวัดชัยภูมิ

ก. ยุทธศาสตร์จังหวัดที่ 4 พัฒนาสังคมและคุณภาพชีวิตให้มั่นคง

ข. ยุทธศาสตร์การพัฒนาขององค์กรปกครองส่วนท้องถิ่นในเขตจังหวัดยุทธศาสตร์ที่ 2 การพัฒนาคุณภาพชีวิตและความเป็นอยู่ของประชาชนให้เข้มแข็งและยั่งยืน

2. ยุทธศาสตร์ การสร้างความเข้มแข็งของชุมชนและพัฒนาคุณภาพชีวิต

2.4 แผนงานสาธารณสุข

ที่	โครงการ	วัตถุประสงค์	เป้าหมาย (ผลผลิตของโครงการ)	งบประมาณและที่ผ่านมา					ตัวชี้วัด (KPI)	ผลที่คาดว่าจะได้รับ	หน่วยงานที่รับผิดชอบหลัก
				2566 (บาท)	2567 (บาท)	2568 (บาท)	2569 (บาท)	2570 (บาท)			
4	โครงการรณรงค์ประชาสัมพันธ์ เนื่องในวันต่อต้านยาเสพติดโลก (26 มิถุนายน)	1. เพื่อรณรงค์ประชาสัมพันธ์เนื่องในวันต่อต้านยาเสพติดโลก 2. เพื่อสร้างกระแส สร้างภูมิคุ้มกันด้านการป้องกันและแก้ไขปัญหายาเสพติด 3. เพื่อให้เยาวชน ประชาชนจังหวัดชัยภูมิ ได้มีโอกาสแสดงความสามารถในการเข้าร่วมกิจกรรมต่าง ๆ ภายใต้กิจกรรมการรณรงค์ป้องกันและแก้ไขปัญหายาเสพติดเนื่องในวันต่อต้านยาเสพติดโลก (26 มิถุนายน)	ผู้เข้าร่วมกิจกรรม/เจ้าหน้าที่ที่เกี่ยวข้อง จำนวน 150 คน	100,000	100,000	100,000	100,000	100,000	ผู้เข้าร่วมโครงการได้เข้าร่วมกิจกรรมและได้รับการพัฒนาไม่น้อยกว่าร้อยละ 80	1. มีการรณรงค์ประชาสัมพันธ์เนื่องในวันต่อต้านยาเสพติดโลก 2. ผู้เข้าร่วมกิจกรรม เยาวชนประชาชนจังหวัดชัยภูมิสามารถสร้างภูมิคุ้มกันด้านการป้องกันและแก้ไขปัญหายาเสพติด 3. ผู้เข้าร่วมกิจกรรม เยาวชนประชาชนจังหวัดชัยภูมิได้มีโอกาสแสดงความสามารถในการเข้าร่วมกิจกรรมต่าง ๆ	กองสาธารณสุข

ผ.02

รายละเอียดโครงการพัฒนา

แผนพัฒนาท้องถิ่น (พ.ศ.2566 - 2570)

องค์การบริหารส่วนจังหวัดชัยภูมิ

ก. ยุทธศาสตร์จังหวัดที่ 4 พัฒนาสังคมและคุณภาพชีวิตให้มั่นคง

ข. ยุทธศาสตร์การพัฒนาขององค์กรปกครองส่วนท้องถิ่นในเขตจังหวัดยุทธศาสตร์ที่ 2 การพัฒนาคุณภาพชีวิตและความเป็นอยู่ของประชาชนให้เข้มแข็งและยั่งยืน

2. ยุทธศาสตร์ การสร้างความเข้มแข็งของชุมชนและพัฒนาคุณภาพชีวิต

2.4 แผนงานสาธารณสุข

ที่	โครงการ	วัตถุประสงค์	เป้าหมาย (ผลผลิตของโครงการ)	งบประมาณและที่ผ่านมา					ตัวชี้วัด (KPI)	ผลที่คาดว่าจะได้รับ	หน่วยงานที่รับผิดชอบหลัก
				2566 (บาท)	2567 (บาท)	2568 (บาท)	2569 (บาท)	2570 (บาท)			
										ภายใต้กิจกรรมการรณรงค์ป้องกันและแก้ไขปัญหายาเสพติดเนื่องในวันต่อต้านยาเสพติดโลก (26 มิถุนายน)	

ผ.02

รายละเอียดโครงการพัฒนา

แผนพัฒนาท้องถิ่น (พ.ศ.2566 - 2570)

องค์การบริหารส่วนจังหวัดชัยภูมิ

ก. ยุทธศาสตร์จังหวัดที่ 4 พัฒนาสังคมและคุณภาพชีวิตให้มั่นคง

ข. ยุทธศาสตร์การพัฒนาขององค์กรปกครองส่วนท้องถิ่นในเขตจังหวัดยุทธศาสตร์ที่ 2 การพัฒนาคุณภาพชีวิตและความเป็นอยู่ของประชาชนให้เข้มแข็งและยั่งยืน

2. ยุทธศาสตร์ การสร้างความเข้มแข็งของชุมชนและพัฒนาคุณภาพชีวิต

2.4 แผนงานสาธารณสุข

ที่	โครงการ	วัตถุประสงค์	เป้าหมาย (ผลผลิตของโครงการ)	งบประมาณและที่ผ่านมา					ตัวชี้วัด (KPI)	ผลที่คาดว่าจะได้รับ	หน่วยงานที่รับผิดชอบหลัก
				2566 (บาท)	2567 (บาท)	2568 (บาท)	2569 (บาท)	2570 (บาท)			
5	โครงการรณรงค์ป้องกันและแก้ไขปัญหายาเสพติด TO BE NUMBER ONE สังกัดองค์การบริหารส่วนจังหวัดชัยภูมิ	1. เพื่อจัดกิจกรรมสร้างกระแสสร้างภูมิคุ้มกันด้านการป้องกันและแก้ไขปัญหายาเสพติด TO BE NUMBER ONE 2. เพื่อให้สมาชิก TO BE NUMBER ONE มีจิตสำนึกและกระแสนิยมในการห่างไกลยาเสพติด 3. เพื่อให้การดำเนินงาน TO BE NUMBER ONE ของสถานศึกษาสังกัดองค์การบริหารส่วนจังหวัดชัยภูมิ มีผลงานเป็นที่ประจักษ์และสร้างชื่อเสียงให้แก่องค์กร	โรงเรียนในสังกัดองค์การบริหารส่วนจังหวัดชัยภูมิ จำนวน 26 โรงเรียน	300,000	300,000	300,000	300,000	300,000	นักเรียน สังกัด อบจ. ชัยภูมิ ไม่ยุ่งเกี่ยวกับยาเสพติดไม่น้อยกว่าร้อยละ 95	1 .จัดกิจกรรมสร้างกระแสสร้างภูมิคุ้มกันด้านการป้องกันและแก้ไขปัญหายาเสพติด TO BE NUMBER ONE 2. สมาชิก TO BE NUMBER ONE มีจิตสำนึกและกระแสนิยมในการห่างไกลยาเสพติด 3. การดำเนินงาน TO BE NUMBER ONE ของสถานศึกษาสังกัดองค์การบริหารส่วนจังหวัดชัยภูมิ มีผลงานเป็นที่ประจักษ์และสร้างชื่อเสียงให้แก่องค์กร	กองสาธารณสุข

ผ.02

รายละเอียดโครงการพัฒนา

แผนพัฒนาท้องถิ่น (พ.ศ.2566 - 2570)

องค์การบริหารส่วนจังหวัดชัยภูมิ

ก. ยุทธศาสตร์จังหวัดที่ 4 พัฒนาสังคมและคุณภาพชีวิตให้มั่นคง

ข. ยุทธศาสตร์การพัฒนาขององค์กรปกครองส่วนท้องถิ่นในเขตจังหวัดยุทธศาสตร์ที่ 2 การพัฒนาคุณภาพชีวิตและความเป็นอยู่ของประชาชนให้เข้มแข็งและยั่งยืน

2. ยุทธศาสตร์ การสร้างความเข้มแข็งของชุมชนและพัฒนาคุณภาพชีวิต

2.4 แผนงานสาธารณสุข

ที่	โครงการ	วัตถุประสงค์	เป้าหมาย (ผลผลิตของโครงการ)	งบประมาณและที่ผ่านมา					ตัวชี้วัด (KPI)	ผลที่คาดว่าจะได้รับ	หน่วยงานที่รับผิดชอบหลัก
				2566 (บาท)	2567 (บาท)	2568 (บาท)	2569 (บาท)	2570 (บาท)			
6	โครงการรณรงค์ป้องกันและแก้ไขปัญหายาเสพติด TO BE NUMBER ONE (กิจกรรมการดำเนินงานในโครงการ TO BE NUMBER ONE)	1. เพื่อสร้างศูนย์รวมให้วัยรุ่นรวมกลุ่มกัน ทำกิจกรรมที่สนใจ สร้างสรรค์ เกิดสุข และสร้างกระแสนิยมในกลุ่มเยาวชนไม่ยุ่งเกี่ยวกับยาเสพติด 2. เพื่อสนับสนุนและส่งเสริมการแสดงความสามารถ กล้าคิด กล้าทำ กล้าแสดงออก และช่วยสร้างเสริมความภาคภูมิใจให้กับนักเรียนสังกัดองค์การบริหารส่วนจังหวัดชัยภูมิ 3. เพื่อเปิดโอกาสให้เกิดการแลกเปลี่ยนเรียนรู้ประสบการณ์การดำเนินงานด้านการป้องกันปัญหายาเสพติดในกลุ่มสมาชิกและเครือข่าย TO BE NUMBER ONE	นักเรียนในสังกัดองค์การบริหารส่วนจังหวัดชัยภูมิ	3,000,000	3,000,000	3,000,000	3,000,000	3,000,000	นักเรียน สังกัด อบจ.ชัยภูมิ เข้าร่วมประกวดกิจกรรมโครงการ TO BE NUMBER ONE - ผ่านเข้าสู่ระดับภาคไม่น้อยกว่าร้อยละ 8 - ผ่านเข้าสู่ระดับประเทศไม่น้อยกว่าร้อยละ 3	1. สร้างศูนย์รวมให้วัยรุ่นรวมกลุ่มกัน ทำกิจกรรมที่สนใจ สร้างสรรค์ เกิดสุข และสร้างกระแสนิยมในกลุ่มเยาวชนไม่ยุ่งเกี่ยวกับยาเสพติด 2. สนับสนุนและส่งเสริมการแสดงความสามารถ กล้าคิด กล้าทำ กล้าแสดงออกและช่วยสร้างเสริมความภาคภูมิใจให้กับนักเรียนสังกัดองค์การบริหารส่วนจังหวัดชัยภูมิ 3. เปิดโอกาสให้เกิดการเรียนรู้ประสบการณ์แลกเปลี่ยนการดำเนินงานด้านการป้องกันปัญหายาเสพติดในกลุ่มสมาชิกและเครือข่าย TO BE NUMBER ONE	กองสาธารณสุข

ผ.02

รายละเอียดโครงการพัฒนา

แผนพัฒนาท้องถิ่น (พ.ศ.2566 - 2570)

องค์การบริหารส่วนจังหวัดชัยภูมิ

ก. ยุทธศาสตร์จังหวัดที่ 4 พัฒนาสังคมและคุณภาพชีวิตให้มั่นคง

ข. ยุทธศาสตร์การพัฒนาขององค์กรปกครองส่วนท้องถิ่นในเขตจังหวัดยุทธศาสตร์ที่ 2 การพัฒนาคุณภาพชีวิตและความเป็นอยู่ของประชาชนให้เข้มแข็งและยั่งยืน

2. ยุทธศาสตร์ การสร้างความเข้มแข็งของชุมชนและพัฒนาคุณภาพชีวิต

2.4 แผนงานสาธารณสุข

ที่	โครงการ	วัตถุประสงค์	เป้าหมาย (ผลผลิตของโครงการ)	งบประมาณและที่ผ่านมา					ตัวชี้วัด (KPI)	ผลที่คาดว่าจะได้รับ	หน่วยงานที่รับผิดชอบหลัก
				2566 (บาท)	2567 (บาท)	2568 (บาท)	2569 (บาท)	2570 (บาท)			
7	โครงการ TO BE NUMBER ONE รณรงค์ป้องกันและแก้ไขปัญหายาเสพติด (มหกรรมรวมพลสมาชิก TO BE NUMBER ONE)	1. เพื่อกระตุ้นการดำเนินงานของชมรม TO BE NUMBER ONE ในสถานศึกษาสังกัดองค์การบริหารส่วนจังหวัดให้เกิดความเข้มแข็งและต่อเนื่อง 2. เพื่อเปิดโอกาสให้เกิดการแลกเปลี่ยนเรียนรู้ประสบการณ์การดำเนินงานด้านการป้องกันปัญหายาเสพติดในกลุ่มสมาชิกและเครือข่าย 3. เพื่อพัฒนารูปแบบและแนวทางการดำเนินโครงการ TO BE NUMBER ONE ในสถานศึกษาสังกัดองค์การ	- ผู้บริหารสถานศึกษาในสังกัดองค์การบริหารส่วนจังหวัดชัยภูมิ จำนวน 26 คน - ครู โรงเรียนในสังกัดองค์การบริหารส่วนจังหวัดชัยภูมิ จำนวน 26 คน - นักเรียนชมรม TO BE NUMBER ONE จำนวน 52 คน - เจ้าหน้าที่และผู้เกี่ยวข้อง จำนวน 24 คน รวมทั้งสิ้น จำนวน 128 คน	500,000	500,000	500,000	500,000	500,000	ชมรม TO BE NUMBER ONE ในสถานศึกษาสังกัด อบจ.ชัยภูมิ ดำเนินการจัดตั้งชมรมเต็มรูปแบบไม่น้อยกว่าร้อยละ 5	1.ชมรม TO BE NUMBER ONE ในสถานศึกษาสังกัด อบจ.ชัยภูมิ มีความเข้มแข็งและมีการดำเนินกิจกรรมอย่างต่อเนื่อง 2. ผู้บริหารสถานศึกษา ครู นักเรียน และเจ้าหน้าที่ผู้เกี่ยวข้องได้เรียนรู้ประสบการณ์ดำเนินงานด้านการป้องกันปัญหายาเสพติดในกลุ่มสมาชิกและเครือข่าย และนำมาปรับใช้ในหน่วยงานของตนเอง	กองสาธารณสุข

ผ.02

รายละเอียดโครงการพัฒนา

แผนพัฒนาท้องถิ่น (พ.ศ.2566 - 2570)

องค์การบริหารส่วนจังหวัดชัยภูมิ

ก. ยุทธศาสตร์จังหวัดที่ 4 พัฒนาสังคมและคุณภาพชีวิตให้มั่นคง

ข. ยุทธศาสตร์การพัฒนาขององค์กรปกครองส่วนท้องถิ่นในเขตจังหวัดยุทธศาสตร์ที่ 2 การพัฒนาคุณภาพชีวิตและความเป็นอยู่ของประชาชนให้เข้มแข็งและยั่งยืน

2. ยุทธศาสตร์ การสร้างความเข้มแข็งของชุมชนและพัฒนาคุณภาพชีวิต

2.4 แผนงานสาธารณสุข

ที่	โครงการ	วัตถุประสงค์	เป้าหมาย (ผลผลิตของโครงการ)	งบประมาณและที่ผ่านมา					ตัวชี้วัด (KPI)	ผลที่คาดว่าจะได้รับ	หน่วยงานที่รับผิดชอบหลัก
				2566 (บาท)	2567 (บาท)	2568 (บาท)	2569 (บาท)	2570 (บาท)			
		บริหารส่วนจังหวัดชัยภูมิ								3. ชมรม TO BE NUMBER ONE ในสถานศึกษาสังกัด อบจ.ชัยภูมิ มีการพัฒนารูปแบบและแนวทางการดำเนินงานได้อย่างถูกต้อง	

ผ.02

รายละเอียดโครงการพัฒนา

แผนพัฒนาท้องถิ่น (พ.ศ.2566 - 2570)

องค์การบริหารส่วนจังหวัดชัยภูมิ

ก. ยุทธศาสตร์จังหวัดที่ 4 พัฒนาสังคมและคุณภาพชีวิตให้มั่นคง

ข. ยุทธศาสตร์การพัฒนาขององค์กรปกครองส่วนท้องถิ่นในเขตจังหวัดยุทธศาสตร์ที่ 2 การพัฒนาคุณภาพชีวิตและความเป็นอยู่ของประชาชนให้เข้มแข็งและยั่งยืน

2. ยุทธศาสตร์ การสร้างความเข้มแข็งของชุมชนและพัฒนาคุณภาพชีวิต

2.4 แผนงานสาธารณสุข

ที่	โครงการ	วัตถุประสงค์	เป้าหมาย (ผลผลิตของโครงการ)	งบประมาณและที่ผ่านมา					ตัวชี้วัด (KPI)	ผลที่คาดว่าจะได้รับ	หน่วยงานที่รับผิดชอบหลัก
				2566 (บาท)	2567 (บาท)	2568 (บาท)	2569 (บาท)	2570 (บาท)			
8	โครงการป้องกันและแก้ไขปัญหายาเสพติด	1. เพื่อเป็นการส่งเสริมสนับสนุนการแก้ปัญหายาเสพติด 2. เพื่อรณรงค์ป้องกันและแก้ไขปัญหายาเสพติด 3. เพื่อป้องกันการแพร่ระบาดของยาเสพติด 4. เพื่อให้ประชาชนในพื้นที่จังหวัดชัยภูมิมีคุณภาพชีวิตที่ดีขึ้น	1.ประชาชนในพื้นที่จังหวัดชัยภูมิ ทั้ง 16 อำเภอ 2.ผู้บริหารสถานศึกษา ครูแกนนำ ในสถานศึกษา และเจ้าหน้าที่ผู้เกี่ยวข้อง 3.สมาชิก TO BE NUMBER ONE และผู้ปฏิบัติงานด้าน TO BE NUMBER ONE	2,500,000	2,500,000	2,500,000	2,500,000	2,500,000	ประชาชน/ผู้บริหารสถานศึกษา/ครูแกนนำ/เจ้าหน้าที่ /สมาชิก TO BE NUMBER ONE และผู้ปฏิบัติงานด้าน TO BE NUMBER ONE เป็นแกนนำในการต่อต้านยาเสพติดในพื้นที่ร้อยละ 50 ของผู้เข้าร่วมโครงการ	1. มีการส่งเสริมสนับสนุนการแก้ปัญหายาเสพติด 2. มีการรณรงค์ป้องกันและแก้ไขปัญหายาเสพติด 3. มีการป้องกันการแพร่ระบาดของยาเสพติด 4. ประชาชนในพื้นที่จังหวัดชัยภูมิมีคุณภาพชีวิตที่ดีขึ้น	กองสาธารณสุข

ผ.02

รายละเอียดโครงการพัฒนา

แผนพัฒนาท้องถิ่น (พ.ศ.2566 - 2570)

องค์การบริหารส่วนจังหวัดชัยภูมิ

ก. ยุทธศาสตร์จังหวัดที่ 4 พัฒนาสังคมและคุณภาพชีวิตให้มั่นคง

ข. ยุทธศาสตร์การพัฒนาขององค์กรปกครองส่วนท้องถิ่นในเขตจังหวัดยุทธศาสตร์ที่ 2 การพัฒนาคุณภาพชีวิตและความเป็นอยู่ของประชาชนให้เข้มแข็งและยั่งยืน

2. ยุทธศาสตร์ การสร้างความเข้มแข็งของชุมชนและพัฒนาคุณภาพชีวิต

2.4 แผนงานสาธารณสุข

ที่	โครงการ	วัตถุประสงค์	เป้าหมาย (ผลผลิตของโครงการ)	งบประมาณและที่ผ่านมา					ตัวชี้วัด (KPI)	ผลที่คาดว่าจะได้รับ	หน่วยงานที่รับผิดชอบหลัก
				2566 (บาท)	2567 (บาท)	2568 (บาท)	2569 (บาท)	2570 (บาท)			
9	โครงการเสริมทักษะและพัฒนาคุณภาพชมรม TO BE NUMBER ONE	1. เพื่อให้สมาชิก TO BE NUMBER ONE ได้รับความรู้เพิ่มเติมจากผู้ที่มีความเชี่ยวชาญในเนื้อหาการดำเนินงานตามแนวทางโครงการ TO BE NUMBER ONE 2. เพื่อเปิดโอกาสให้เกิดการแลกเปลี่ยนเรียนรู้ประสบการณ์จากการเข้าร่วมกิจกรรม TO BE NUMBER ONE 3. เพื่อพัฒนารูปแบบการดำเนินงานของชมรม TO BE NUMBER ONE ในสถานศึกษา ให้เป็นไปตามเกณฑ์	ครูแกนนำ สมาชิก TO BE NUMBER ONE โรงเรียนในสังกัด อบจ.ชัยภูมิ และเจ้าหน้าที่ผู้ปฏิบัติงานด้าน TO BE NUMBER ONE จำนวน 50 คน	820,000	820,000	820,000	820,000	820,000	สมาชิก TO BE NUMBER ONE สถานศึกษา สังกัด อบจ.ชัยภูมิ เข้าร่วมประกวดกิจกรรมโครงการ TO BE NUMBER ONE - ผ่านเข้าสู่ระดับภาคไม่น้อยกว่า 2 โรงเรียน - ผ่านเข้าสู่ระดับประเทศไม่น้อยกว่า 1 โรงเรียน	1. ผู้เข้าร่วมโครงการได้รับความรู้เพิ่มเติมจากผู้ที่มีความเชี่ยวชาญในเนื้อหาการดำเนินงานตามแนวทางโครงการ TO BE NUMBER ONE 2. ผู้เข้าร่วมโครงการเกิดการแลกเปลี่ยนเรียนรูประสบการณ์จากการเข้าร่วมกิจกรรม TO BE NUMBER ONE 3. พัฒนารูปแบบการดำเนินงานของชมรม TO BE NUMBER ONE ในสถานศึกษาในเป็นไปตามเกณฑ์	กองสาธารณสุข

ผ.02

รายละเอียดโครงการพัฒนา

แผนพัฒนาท้องถิ่น (พ.ศ.2566 - 2570)

องค์การบริหารส่วนจังหวัดชัยภูมิ

ก. ยุทธศาสตร์จังหวัดที่ 4 พัฒนาสังคมและคุณภาพชีวิตให้มั่นคง

ข. ยุทธศาสตร์การพัฒนาขององค์กรปกครองส่วนท้องถิ่นในเขตจังหวัดยุทธศาสตร์ที่ 2 การพัฒนาคุณภาพชีวิตและความเป็นอยู่ของประชาชนให้เข้มแข็งและยั่งยืน

2. ยุทธศาสตร์ การสร้างความเข้มแข็งของชุมชนและพัฒนาคุณภาพชีวิต

2.4 แผนงานสาธารณสุข

ที่	โครงการ	วัตถุประสงค์	เป้าหมาย (ผลผลิตของโครงการ)	งบประมาณและที่ผ่านมา					ตัวชี้วัด (KPI)	ผลที่คาดว่าจะได้รับ	หน่วยงานที่รับผิดชอบหลัก
				2566 (บาท)	2567 (บาท)	2568 (บาท)	2569 (บาท)	2570 (บาท)			
10	โครงการพัฒนาศักยภาพอาสาสมัครสาธารณสุขประจำหมู่บ้าน จังหวัดชัยภูมิ	1. เพื่อพัฒนาศักยภาพแกนนำ อสม.ในการดูแลแนะนำสุขภาพอนามัยแก่ประชาชนในชุมชนได้อย่างมีประสิทธิภาพ 2. เพื่อพัฒนาศักยภาพแกนนำ อสม. มุ่งสู่ผลสัมฤทธิ์ในการพัฒนาคุณภาพชีวิตด้านสาธารณสุข ของประชาชนในเขตพื้นที่จังหวัดชัยภูมิ	แกนนำอาสาสมัครสาธารณสุขประจำหมู่บ้าน (อสม.) ระดับอำเภอ/ตำบล/หมู่บ้าน ในเขตพื้นที่จังหวัดชัยภูมิ จำนวน 16 อำเภอ รวม 160 คน วิทยากร/เจ้าหน้าที่ที่เกี่ยวข้อง จำนวน 30 คน รวมทั้งสิ้น 190 คน ลักษณะกิจกรรม : 1. จัดฝึกอบรมให้ความรู้พัฒนาศักยภาพ อสม. 2. ศึกษาดูงานด้านสาธารณสุข 3. สนับสนุนกิจกรรมเกี่ยวกับ อสม. เช่น กิจกรรมวัน อสม.เป็นต้น	1,000,000	1,000,000	1,000,000	1,000,000	1,000,000	อสม. ที่เข้าร่วมโครงการได้รับการพัฒนาศักยภาพไม่น้อยกว่าร้อยละ 80	1. แกนนำอสม. สามารถดูแลสุขภาพอนามัยและถ่ายทอดความรู้แก่ประชาชนในชุมชนได้อย่างมีประสิทธิภาพ 2. แกนนำอสม. สามารถถ่ายทอดเทคโนโลยีการใช้ดิจิทัล ในการเปลี่ยนแปลงสุขภาพของประชาชนในเขตพื้นที่จังหวัดชัยภูมิได้อย่างมีประสิทธิภาพ	กองสาธารณสุข

ผ.02

รายละเอียดโครงการพัฒนา

แผนพัฒนาท้องถิ่น (พ.ศ.2566 - 2570)

องค์การบริหารส่วนจังหวัดชัยภูมิ

ก. ยุทธศาสตร์จังหวัดที่ 4 พัฒนาสังคมและคุณภาพชีวิตให้มั่นคง

ข. ยุทธศาสตร์การพัฒนาขององค์กรปกครองส่วนท้องถิ่นในเขตจังหวัดยุทธศาสตร์ที่ 2 การพัฒนาคุณภาพชีวิตและความเป็นอยู่ของประชาชนให้เข้มแข็งและยั่งยืน

2. ยุทธศาสตร์ การสร้างความเข้มแข็งของชุมชนและพัฒนาคุณภาพชีวิต

2.4 แผนงานสาธารณสุข

ที่	โครงการ	วัตถุประสงค์	เป้าหมาย (ผลผลิตของโครงการ)	งบประมาณและที่ผ่านมา					ตัวชี้วัด (KPI)	ผลที่คาดว่าจะได้รับ	หน่วยงานที่รับผิดชอบหลัก
				2566 (บาท)	2567 (บาท)	2568 (บาท)	2569 (บาท)	2570 (บาท)			
		3. เพื่อให้แกนนำ อสม.ได้มีโอกาสแลกเปลี่ยนความรู้และประสบการณ์กับชุมชนอื่นต่างพื้นที่ เพื่อจะได้นำความรู้และประสบการณ์ใหม่ๆ ที่ได้รับมาพัฒนาและปรับปรุงการและเกิดประโยชน์แก่ประชาชนในชุมชนของตนเอง								3. แกนนำ อสม. สามารถแลกเปลี่ยนความรู้และประสบการณ์กับชุมชนอื่นต่างพื้นที่ นำความรู้และประสบการณ์ใหม่ๆ ที่ได้รับมาพัฒนาและปรับปรุงการปฏิบัติงานได้อย่างมีประสิทธิภาพ และเกิดประโยชน์ แก่ประชาชนในชุมชนของตนเอง	

ผ.02

รายละเอียดโครงการพัฒนา

แผนพัฒนาท้องถิ่น (พ.ศ.2566 - 2570)

องค์การบริหารส่วนจังหวัดชัยภูมิ

ก. ยุทธศาสตร์จังหวัดที่ 4 พัฒนาสังคมและคุณภาพชีวิตให้มั่นคง

ข. ยุทธศาสตร์การพัฒนาขององค์กรปกครองส่วนท้องถิ่นในเขตจังหวัดยุทธศาสตร์ที่ 2 การพัฒนาคุณภาพชีวิตและความเป็นอยู่ของประชาชนให้เข้มแข็งและยั่งยืน

2. ยุทธศาสตร์ การสร้างความเข้มแข็งของชุมชนและพัฒนาคุณภาพชีวิต

2.4 แผนงานสาธารณสุข

ที่	โครงการ	วัตถุประสงค์	เป้าหมาย (ผลผลิตของโครงการ)	งบประมาณและที่ผ่านมา					ตัวชี้วัด (KPI)	ผลที่คาดว่าจะได้รับ	หน่วยงานที่รับผิดชอบหลัก
				2566 (บาท)	2567 (บาท)	2568 (บาท)	2569 (บาท)	2570 (บาท)			
11	โครงการเสริมพลังอาสาสมัครสาธารณสุขประจำหมู่บ้าน จังหวัดชัยภูมิ	1. เพื่อพัฒนาทักษะ อสม. ให้เกิดความรู้ ความเข้าใจ และความสามารถในการเฝ้าระวังและป้องกันควบคุมโรคให้แก่ประชาชนในชุมชนได้อย่างถูกต้องและมีประสิทธิภาพ 2. เพื่อพัฒนาศักยภาพ อสม. ให้มีทักษะในการสร้างเสริมสุขภาพความรอบรู้และชุมชน ตลอดจนแนวทางมาตราการการปรับเปลี่ยนพฤติกรรมของตนเองและชุมชน	ดำเนินการฝึกอบรม จำนวน 4 รุ่นๆ ละ 340 คน ดังนี้ - อาสาสมัครสาธารณสุขประจำหมู่บ้าน (อสม.) ในเขตพื้นที่จังหวัดชัยภูมิ จำนวน 320 คน - วิทยากรและเจ้าหน้าที่ที่เกี่ยวข้อง จำนวน 20 คน รวมทั้งสิ้น 340 คน	2,099,924	2,099,924	2,099,924	2,099,924	2,099,924	อสม. ที่เข้าร่วมโครงการได้รับการพัฒนาทักษะไม่น้อยกว่าร้อยละ 80	1. อสม. มีความรู้ความเข้าใจ และความสามารถในการเฝ้าระวังและป้องกันควบคุมโรคให้แก่ประชาชนในชุมชนได้อย่างถูกต้องและมีประสิทธิภาพ 2. อสม. มีทักษะในการสร้างเสริมสุขภาพความรอบรู้ พฤติกรรมสุขภาพของตนเองและชุมชน ตลอดจนแนวทางมาตราการการปรับปลี่ยนพฤติกรรมสุขภาพของ	กองสาธารณสุข

ผ.02

รายละเอียดโครงการพัฒนา

แผนพัฒนาท้องถิ่น (พ.ศ.2566 - 2570)

องค์การบริหารส่วนจังหวัดชัยภูมิ

ก. ยุทธศาสตร์จังหวัดที่ 4 พัฒนาสังคมและคุณภาพชีวิตให้มั่นคง

ข. ยุทธศาสตร์การพัฒนาขององค์กรปกครองส่วนท้องถิ่นในเขตจังหวัดยุทธศาสตร์ที่ 2 การพัฒนาคุณภาพชีวิตและความเป็นอยู่ของประชาชนให้เข้มแข็งและยั่งยืน

2. ยุทธศาสตร์ การสร้างความเข้มแข็งของชุมชนและพัฒนาคุณภาพชีวิต

2.4 แผนงานสาธารณสุข

ที่	โครงการ	วัตถุประสงค์	เป้าหมาย (ผลผลิตของโครงการ)	งบประมาณและที่ผ่านมา					ตัวชี้วัด (KPI)	ผลที่คาดว่าจะได้รับ	หน่วยงานที่รับผิดชอบหลัก
				2566 (บาท)	2567 (บาท)	2568 (บาท)	2569 (บาท)	2570 (บาท)			
		3. เพื่อส่งเสริมให้ อสม. ได้รับการพัฒนาความรู้ ความสามารถในการดูแลสุขภาพของประชาชนในชุมชนในเขตพื้นที่ได้อย่างเข้มแข็ง								3. อสม. ได้รับการพัฒนาความรู้ความสามารถในการดำเนินงานสุขภาพชุมชนในเขตพื้นที่ได้อย่างเข้มแข็ง	

ผ.02

รายละเอียดโครงการพัฒนา

แผนพัฒนาท้องถิ่น (พ.ศ.2566 - 2570)

องค์การบริหารส่วนจังหวัดชัยภูมิ

ก. ยุทธศาสตร์จังหวัดที่ 4 พัฒนาสังคมและคุณภาพชีวิตให้มั่นคง

ข. ยุทธศาสตร์การพัฒนาขององค์กรปกครองส่วนท้องถิ่นในเขตจังหวัดยุทธศาสตร์ที่ 2 การพัฒนาคุณภาพชีวิตและความเป็นอยู่ของประชาชนให้เข้มแข็งและยั่งยืน

2. ยุทธศาสตร์ การสร้างความเข้มแข็งของชุมชนและพัฒนาคุณภาพชีวิต

2.4 แผนงานสาธารณสุข

ที่	โครงการ	วัตถุประสงค์	เป้าหมาย (ผลผลิตของโครงการ)	งบประมาณและที่ผ่านมา					ตัวชี้วัด (KPI)	ผลที่คาดว่าจะได้รับ	หน่วยงานที่รับผิดชอบหลัก
				2566 (บาท)	2567 (บาท)	2568 (บาท)	2569 (บาท)	2570 (บาท)			
12	โครงการปรับเปลี่ยนพฤติกรรมสุขภาพเพื่อการป้องกันโรคเรื้อรัง จังหวัดชัยภูมิ	1. เพื่อให้ความรู้เกี่ยวกับพฤติกรรมสี่ยงต่อโรคเรื้อรัง 2. เพื่อให้ความรู้เกี่ยวกับอาหาร การออกกำลังกาย 3. เพื่อสร้างแรงจูงใจให้ผู้เข้าร่วมโครงการปรับเปลี่ยนพฤติกรรมสุขภาพเพื่อการป้องกันโรคเรื้อรัง	1. ประชาชนที่เป็นกลุ่มเสี่ยงต่อโรคเรื้อรังหรือประชาชนที่สนใจ จำนวน 100 คน 2. วิทยากร/เจ้าหน้าที่ที่เกี่ยวข้อง จำนวน 20 รวมทั้งสิ้น 120 คน	300,000	300,000	300,000	300,000	300,000	ผู้เข้าร่วมโครงการได้รับความรู้และสามารถปรับเปลี่ยนพฤติกรรมสุขภาพได้ไม่น้อยกว่าร้อยละ 80	1.ผู้เข้ารับการฝึกอบรมมีความรู้เกี่ยวกับพฤติกรรมเสี่ยงต่อโรคเรื้อรัง 2. ผู้เข้ารับการฝึกอบรมมีความรู้เกี่ยวกับอาหาร การออกกำลังกาย 3.ผู้เข้ารับการฝึกอบรมมีแรงจูงใจในการปรับเปลี่ยนพฤติกรรมสุขภาพเพื่อการป้องกันโรคเรื้อรัง	กองสาธารณสุข

ผ.02

รายละเอียดโครงการพัฒนา

แผนพัฒนาท้องถิ่น (พ.ศ.2566 - 2570)

องค์การบริหารส่วนจังหวัดชัยภูมิ

ก. ยุทธศาสตร์จังหวัดที่ 4 พัฒนาสังคมและคุณภาพชีวิตให้มั่นคง

ข. ยุทธศาสตร์การพัฒนาขององค์กรปกครองส่วนท้องถิ่นในเขตจังหวัดยุทธศาสตร์ที่ 2 การพัฒนาคุณภาพชีวิตและความเป็นอยู่ของประชาชนให้เข้มแข็งและยั่งยืน

2. ยุทธศาสตร์ การสร้างความเข้มแข็งของชุมชนและพัฒนาคุณภาพชีวิต

2.4 แผนงานสาธารณสุข

ที่	โครงการ	วัตถุประสงค์	เป้าหมาย (ผลผลิตของโครงการ)	งบประมาณและที่ผ่านมา					ตัวชี้วัด (KPI)	ผลที่คาดว่าจะได้รับ	หน่วยงานที่รับผิดชอบหลัก
				2566 (บาท)	2567 (บาท)	2568 (บาท)	2569 (บาท)	2570 (บาท)			
13	โครงการสร้างเสริมสุขภาพ ลดความเสี่ยง ไร้โรค ไร้พุง จังหวัดชัยภูมิ	1. เพื่อให้ความรู้เรื่องอาหารถูกหลักอนามัย 2. เพื่อให้ความรู้ด้านสุขภาพเบื้องต้น 3. เพื่อส่งเสริมกิจกรรมสุขภาพและการออกกำลังกายเพื่อสุขภาพ	- อสม.และประชาชนที่สนใจทั้ง 16 อำเภอ จำนวน 300 คน - ลักษณะการดำเนินงาน 1.จัดฝึกอบรมให้ความรู้เรื่องออกกำลังกายและการรับประทาน อาหารที่ถูกหลัก สนับสนุนกิจกรรมการรักษาสุขภาพของตนเองในเบื้องต้น 2.จัดกิจกรรมประกวดแข่งขันการออกกำลังกาย เช่น ฮู่ลาฮูบ การเต้นบาสโลบ เป็นต้น	300,000	300,000	300,000	300,000	300,000	ผู้เข้าร่วมโครงการไม่น้อยกว่า ร้อยละ 80 มีความรู้สามารถนำไปใช้ในการดูแลสุขภาพได้	1. ผู้เข้าร่วมโครงการมีความรู้ในเรื่องอาหารที่ถูกหลักอนามัย 2. ผู้เข้าร่วมโครงการมีความรู้ด้านสุขภาพเบื้องต้นเพิ่มมากขึ้น 3.ผู้เข้าร่วมโครงการมีกิจกรรมสุขภาพและการออกกำลังกายเพื่อสุขภาพ	กองสาธารณสุข

ผ.02

รายละเอียดโครงการพัฒนา

แผนพัฒนาท้องถิ่น (พ.ศ.2566 - 2570)

องค์การบริหารส่วนจังหวัดชัยภูมิ

ก. ยุทธศาสตร์จังหวัดที่ 4 พัฒนาสังคมและคุณภาพชีวิตให้มั่นคง

ข. ยุทธศาสตร์การพัฒนาขององค์กรปกครองส่วนท้องถิ่นในเขตจังหวัดยุทธศาสตร์ที่ 2 การพัฒนาคุณภาพชีวิตและความเป็นอยู่ของประชาชนให้เข้มแข็งและยั่งยืน

2. ยุทธศาสตร์ การสร้างความเข้มแข็งของชุมชนและพัฒนาคุณภาพชีวิต

2.4 แผนงานสาธารณสุข

ที่	โครงการ	วัตถุประสงค์	เป้าหมาย (ผลผลิตของโครงการ)	งบประมาณและที่ผ่านมา					ตัวชี้วัด (KPI)	ผลที่คาดว่าจะได้รับ	หน่วยงานที่รับผิดชอบหลัก
				2566 (บาท)	2567 (บาท)	2568 (บาท)	2569 (บาท)	2570 (บาท)			
14	โครงการเยาวชนรุ่นใหม่ รู้ทัน รู้เลี่ยง ไม่เสี่ยงเอดส์	1. เพื่อเสริมสร้างความรู้ความเข้าใจและทักษะการป้องกันโรคเอดส์ให้แก่เด็กและเยาวชนในเขตพื้นที่จังหวัดชัยภูมิ 2. เพื่อเสริมสร้างศักยภาพการมีส่วนร่วมในการดำเนินกิจกรรมป้องกันโรคเอดส์ของเครือข่ายเยาวชนทั้งในชุมชน และสถานศึกษาให้ยั่งยืน 3. เพื่อป้องกัน ควบคุม และลดอัตราการเกิดโรคเอดส์และโรคทางเพศสัมพันธ์อื่นๆ	จัดอบรมให้ความรู้ แก่เด็กและเยาวชนในเขตพื้นที่จังหวัดชัยภูมิ ทั้ง 16 อำเภอๆ ละ 25 คน	822,000	822,000	822,000	822,000	822,000	ผู้เข้าร่วมโครงการไม่น้อยกว่าร้อยละ 80 มีความรู้ความสามารถนำไปใช้ในการป้องกันตัวเองจากโรคเอดส์ได้	1. เด็กและเยาวชนมีความรู้ ความเข้าใจเรื่องโรคเอดส์มากขึ้นและมีทักษะสามารถป้องกันและควบคุมตนเองให้พ้นสภาวะเสี่ยงจากปัญหาโรคเอดส์ 2. เด็กและเยาวชนที่ผ่านการอบรมสามารถจัดตั้งเครือข่ายและมีส่วนร่วมในการดำเนินกิจกรรมป้องกันโรคเอดส์ทั้งในชุมชนและสถานศึกษา	กองสาธารณสุข

ผ.02

รายละเอียดโครงการพัฒนา

แผนพัฒนาท้องถิ่น (พ.ศ.2566 - 2570)

องค์การบริหารส่วนจังหวัดชัยภูมิ

ก. ยุทธศาสตร์จังหวัดที่ 4 พัฒนาสังคมและคุณภาพชีวิตให้มั่นคง

ข. ยุทธศาสตร์การพัฒนาขององค์กรปกครองส่วนท้องถิ่นในเขตจังหวัดยุทธศาสตร์ที่ 2 การพัฒนาคุณภาพชีวิตและความเป็นอยู่ของประชาชนให้เข้มแข็งและยั่งยืน

2. ยุทธศาสตร์ การสร้างความเข้มแข็งของชุมชนและพัฒนาคุณภาพชีวิต

2.4 แผนงานสาธารณสุข

ที่	โครงการ	วัตถุประสงค์	เป้าหมาย (ผลผลิตของโครงการ)	งบประมาณและที่ผ่านมา					ตัวชี้วัด (KPI)	ผลที่คาดว่าจะได้รับ	หน่วยงานที่รับผิดชอบหลัก
				2566 (บาท)	2567 (บาท)	2568 (บาท)	2569 (บาท)	2570 (บาท)			
		4. เพื่อให้งานด้านสาธารณสุขบรรลุผลตามนโยบายแห่งรัฐและเกิดประโชน์สูงสุดต่อท้องถิ่น								3. องค์การบริหารส่วนจังหวัดชัยภูมิ สามารถแก้ไขปัญหาและลดอัตราการเกิดโรคเอดส์และโรคทางเพศสัมพันธ์อื่นๆ ในท้องถิ่นลงได้อย่างมีปะสิทธิภาพ 4. งานด้านสาธารณสุขสัมฤทธิ์ผลตามนโยบายของรัฐเกิดประโยชน์สูงสุดต่อท้องถิ่น	

ผ.02

รายละเอียดโครงการพัฒนา

แผนพัฒนาท้องถิ่น (พ.ศ.2566 - 2570)

องค์การบริหารส่วนจังหวัดชัยภูมิ

ก. ยุทธศาสตร์จังหวัดที่ 4 พัฒนาสังคมและคุณภาพชีวิตให้มั่นคง

ข. ยุทธศาสตร์การพัฒนาขององค์กรปกครองส่วนท้องถิ่นในเขตจังหวัดยุทธศาสตร์ที่ 2 การพัฒนาคุณภาพชีวิตและความเป็นอยู่ของประชาชนให้เข้มแข็งและยั่งยืน

2. ยุทธศาสตร์ การสร้างความเข้มแข็งของชุมชนและพัฒนาคุณภาพชีวิต

2.4 แผนงานสาธารณสุข

ที่	โครงการ	วัตถุประสงค์	เป้าหมาย (ผลผลิตของโครงการ)	งบประมาณและที่ผ่านมา					ตัวชี้วัด (KPI)	ผลที่คาดว่าจะได้รับ	หน่วยงานที่รับผิดชอบหลัก
				2566 (บาท)	2567 (บาท)	2568 (บาท)	2569 (บาท)	2570 (บาท)			
15	โครงการรณรงค์เฝ้าระวังป้องกันโรคพิษสุนัขบ้าและโรคระบาดอื่น ๆ องค์การบริหารส่วนจังหวัดชัยภูมิ	1. เพื่อให้หน่วยงานที่มีส่วนเกี่ยวข้องในการป้องกันควบคุมโรคพิษสุนัขบ้ามีการดำเนินตามมาตรการในการป้องกันควบคุมโรคที่ทันเวลาและเหมาะสม 2. เพื่อเพิ่มประสิทธิภาพในการป้องกันและควบคุมโรคพิษสุนัขบ้าและโรคระบาดอื่นๆ สร้างต้นแบบประชาสัมพันธ์ให้ประชาชนมีความรู้และตระหนักสามารถป้องกันตนเองได้อย่างแพร่หลาย	จัดทำแผ่นพับประชาสัมพันธ์ให้ประชาชนมีความรู้เกี่ยวกับโรคระบาดต่างๆ (โรคไข้เลือดออก, โรคไข้หวัดใหญ่ โรคมือ เท้า ปาก, โรคเมอร์ส โรคพิษสุนัขบ้า, โรคซิก้า, โรคท้องร่วง และโรคอุบัติใหม่อื่นๆ)	2,000,000	2,000,000	2,000,000	2,000,000	2,000,000	ประชาชนในจังหวัดชัยภูมิมีความรู้ ความเข้าใจเกี่ยวกับการป้องกันโรคระบาดเพิ่มมากขึ้น 10%	1. หน่วยงานที่มีส่วนเกี่ยวข้องในการป้องกันควบคุมโรคพิษสุนัขบ้ามีการดำเนินตามมาตรการในการป้องกันควบคุมโรคที่ทันเวลาและเหมาะสม 2. ป้องกันและควบคุมโรคพิษสุนัขบ้าและโรคระบาดอื่น ๆ สร้างพื้นที่ต้นแบบ ประชาสัมพันธ์ให้ประชาชนมีความรู้และความตระหนักสามารถป้องกันตนเองได้อย่างแพร่หลาย มีประสิทธิภาพเพิ่มมากขึ้น	กองสาธารณสุข

ผ.02

รายละเอียดโครงการพัฒนา

แผนพัฒนาท้องถิ่น (พ.ศ.2566 - 2570)

องค์การบริหารส่วนจังหวัดชัยภูมิ

ก. ยุทธศาสตร์จังหวัดที่ 4 พัฒนาสังคมและคุณภาพชีวิตให้มั่นคง

ข. ยุทธศาสตร์การพัฒนาขององค์กรปกครองส่วนท้องถิ่นในเขตจังหวัดยุทธศาสตร์ที่ 2 การพัฒนาคุณภาพชีวิตและความเป็นอยู่ของประชาชนให้เข้มแข็งและยั่งยืน

2. ยุทธศาสตร์ การสร้างความเข้มแข็งของชุมชนและพัฒนาคุณภาพชีวิต

2.4 แผนงานสาธารณสุข

ที่	โครงการ	วัตถุประสงค์	เป้าหมาย (ผลผลิตของโครงการ)	งบประมาณและที่ผ่านมา					ตัวชี้วัด (KPI)	ผลที่คาดว่าจะได้รับ	หน่วยงานที่รับผิดชอบหลัก
				2566 (บาท)	2567 (บาท)	2568 (บาท)	2569 (บาท)	2570 (บาท)			
16	โครงการฝึกอบรมเชิงปฏิบัติการพัฒนาศักยภาพทีมควบคุมโรคไข้เลือดออกจังหวัดชัยภูมิ	1. เพื่อให้ชุมชนมีส่วนร่วมต่อการควบคุมแมลงพาหะนำโรค 2. เพื่อเพิ่มประสิทธิภาพการควบคุมแมลงพาหะนำโรค 3. เพื่อสำรวจและทำลายแหล่งเพาะพันธุ์สม่ำเสมอต่อเนื่อง	เชิงปริมาณ : ประชาชนในเขตพื้นที่จังหวัดชัยภูมิ เชิงคุณภาพ : ประชาชนในเขตพื้นที่จังหวัดชัยภูมิมีสามารถควบคุมโรคไข้เลือดออดได้ -ลักษณะการดำเนินงาน 1. ประสานงานกับหน่วยงานที่เกี่ยวข้อง โรงเรียนชุมชน รพ.สต. และอื่นๆ ร่วมกันวางแผนดำเนินการ 2. ลงพื้นประชาสัมพันธ์ให้ประชาชนทราบถึงวิธีป้องกันและปฏิบัติตัวเมื่อเกิดโรค 3. เมื่อเกิดโรคระบาดขึ้นมา ระงับ และป้องกันการแพร่ระบาด สู่คนอื่นด้วยวิธีต่าง ๆ 4. ติดตาม ประเมินผล	500,000	500,000	500,000	500,000	500,000	ประชาชนในพื้นที่มีความรู้ความเข้าใจ ในการควบคุมและทำลายแหล่งเพาะพันธุ์ของแมลงพาหะนำโรคได้ไม่น้อยกว่าร้อยละ 80	1. ประชาชนในชุมชนสามารถมีส่วนร่วมต่อการควบคุมแมลงพาหะนำโรค 2. ในเขตชุมชนสามารถควบคุมแมลงพาหะนำโรคยุงลายได้ 3. ประชาชนในพื้นที่มีส่วนร่วมในการสำรวจแหล่งเพาะพันธุ์อย่างสม่ำเสมอ ต่อเนื่อง	กองสาธารณสุข

ผ.02

รายละเอียดโครงการพัฒนา

แผนพัฒนาท้องถิ่น (พ.ศ.2566 - 2570)

องค์การบริหารส่วนจังหวัดชัยภูมิ

ก. ยุทธศาสตร์จังหวัดที่ 4 พัฒนาสังคมและคุณภาพชีวิตให้มั่นคง

ข. ยุทธศาสตร์การพัฒนาขององค์กรปกครองส่วนท้องถิ่นในเขตจังหวัดยุทธศาสตร์ที่ 2 การพัฒนาคุณภาพชีวิตและความเป็นอยู่ของประชาชนให้เข้มแข็งและยั่งยืน

2. ยุทธศาสตร์ การสร้างความเข้มแข็งของชุมชนและพัฒนาคุณภาพชีวิต

2.4 แผนงานสาธารณสุข

ที่	โครงการ	วัตถุประสงค์	เป้าหมาย (ผลผลิตของโครงการ)	งบประมาณและที่ผ่านมา					ตัวชี้วัด (KPI)	ผลที่คาดว่าจะได้รับ	หน่วยงานที่รับผิดชอบหลัก
				2566 (บาท)	2567 (บาท)	2568 (บาท)	2569 (บาท)	2570 (บาท)			
17	โครงการเฝ้าระวังด้านสุขาภิบาลอาหารในสถานศึกษาสังกัดองค์การบริหารส่วนจังหวัดชัยภูมิ	1. เพื่อส่งเสริมให้บุคลากรทางการศึกษาและนักเรียนในสังกัดองค์การบริหารส่วนจังหวัดชัยภูมิมีอาหารและน้ำบริโภคที่ปลอดภัย 2. เพื่อส่งเสริมการมีส่วนร่วมของชุมชนในการเฝ้าระวังคุณภาพอาหารและน้ำบริโภคที่ปลอดภัย 3. เพื่อพัฒนาต้นแบบระบบการจัดการสุขาภิบาลอาหารและน้ำบริโภคที่มีคุณภาพและเหมาะสมกับบริบทของพื้นที่	เชิงปริมาณ : บุคลากรทางการศึกษาและนักเรียนในสังกัดองค์การบริหารส่วนจังหวัดชัยภูมิ เชิงคุณภาพ : ประชาชนในเขตพื้นที่จังหวัดชัยภูมิมีสุขภาพอนามัยที่ดีขึ้น ร้อยละ 80 - ลักษณะการดำเนินงาน 1. สำรวจและเฝ้าระวังสถานการณ์ด้านอนามัยสิ่งแวดล้อม สุขาภิบาลอาหารและน้ำและคุณภาพ น้ำบริโภค ของโรงเรียนในสังกัด อบจ. ขั้นดำเนินการ 2. จัดประชุมแลกเปลี่ยนเรียนรู้เพื่อพัฒนาทักษะครูอนามัยด้านอนามัยสิ่งแวดล้อม	500,000	500,000	500,000	500,000	500,000	บุคลากร,นักเรียนในสังกัดองค์การบริหารส่วนจังหวัดชัยภูมิและประชาชนในเขตพื้นที่จังหวัดชัยภูมิมีน้ำดื่มที่ปลอดภัย และมีส่วนร่วมในการจัดดการสุขาภิบาลอาหารและน้ำให้มีบริโภคที่มีคุณภาพไม่น้อยกว่าร้อยละ 80	1.บุคลากร และนักเรียนในสังกัด อบจ.ชัยภูมิบริโภคอาหารและดื่มน้ำสะอาด ปลอดภัย สามารถเฝ้าระวังคุณภาพน้ำบริโภคอย่างต่อเนื่องและเป็นระบบ 2. สร้างภาคีเครือข่ายโดยขยายจากโรงเรียนสู่ชุมชน 3. ระบบการจัดการสุขาภิบาลอาหารและน้ำบริโภคที่มีคุณภาพและเหมาะสมกับบริบทของพื้นที่	กองสาธารณสุข

ผ.02

รายละเอียดโครงการพัฒนา

แผนพัฒนาท้องถิ่น (พ.ศ.2566 - 2570)

องค์การบริหารส่วนจังหวัดชัยภูมิ

ก. ยุทธศาสตร์จังหวัดที่ 4 พัฒนาสังคมและคุณภาพชีวิตให้มั่นคง

ข. ยุทธศาสตร์การพัฒนาขององค์กรปกครองส่วนท้องถิ่นในเขตจังหวัดยุทธศาสตร์ที่ 2 การพัฒนาคุณภาพชีวิตและความเป็นอยู่ของประชาชนให้เข้มแข็งและยั่งยืน

2. ยุทธศาสตร์ การสร้างความเข้มแข็งของชุมชนและพัฒนาคุณภาพชีวิต

2.4 แผนงานสาธารณสุข

ที่	โครงการ	วัตถุประสงค์	เป้าหมาย (ผลผลิตของโครงการ)	งบประมาณและที่ผ่านมา					ตัวชี้วัด (KPI)	ผลที่คาดว่าจะได้รับ	หน่วยงานที่รับผิดชอบหลัก
				2566 (บาท)	2567 (บาท)	2568 (บาท)	2569 (บาท)	2570 (บาท)			
			สุขาภิบาลอาหารและน้ำ และระบบการจัดการน้ำ บริโภคที่ปลอดภัยแก่กลุ่ม เป้าหมายทั้งโรงเรียนและชุมชน 3. พัฒนารูปแบบการเฝ้าระวัง ระวังคุณภาพน้ำบริโภคด้วย ชุดทดสอบภาคสนาม โดยครูอนามัย นักเรียน และอสม.ในพื้นที่ต้นแบบ การติดตามประเมินผล 4. ติดตามการดำเนินงานพัฒนา คุณภาพด้านอนามัยสิ่งแวดล้อม สุขาภิบาลอาหารและน้ำ และการจัดการน้ำบริโภคใน โรงเรียน สังกัด อบจ.ชัยภูมิ								

ผ.02

รายละเอียดโครงการพัฒนา

แผนพัฒนาท้องถิ่น (พ.ศ.2566 - 2570)

องค์การบริหารส่วนจังหวัดชัยภูมิ

ก. ยุทธศาสตร์จังหวัดที่ 4 พัฒนาสังคมและคุณภาพชีวิตให้มั่นคง

ข. ยุทธศาสตร์การพัฒนาขององค์กรปกครองส่วนท้องถิ่นในเขตจังหวัดยุทธศาสตร์ที่ 2 การพัฒนาคุณภาพชีวิตและความเป็นอยู่ของประชาชนให้เข้มแข็งและยั่งยืน

2. ยุทธศาสตร์ การสร้างความเข้มแข็งของชุมชนและพัฒนาคุณภาพชีวิต

2.4 แผนงานสาธารณสุข

ที่	โครงการ	วัตถุประสงค์	เป้าหมาย (ผลผลิตของโครงการ)	งบประมาณและที่ผ่านมา					ตัวชี้วัด (KPI)	ผลที่คาดว่าจะได้รับ	หน่วยงานที่รับผิดชอบหลัก
				2566 (บาท)	2567 (บาท)	2568 (บาท)	2569 (บาท)	2570 (บาท)			
18	โครงการส่งเสริมและสนับสนุนการดำเนินงานป้องกันและควบคุมโรคติดต่อ โรคระบาดจังหวัดชัยภูมิ	1. เพื่อป้องกันและควบคุมการระบาดของโรคติดต่อ 2. เพื่อให้ประชาชนมีสุขภาพอนามัยที่ดี 3. เพื่อสร้างความเข้มแข็งและการมีส่วนร่วมในการป้องกันและควบคุมโรคติดต่อในชุมชน 4. เพื่อให้ประชาชนได้รับความรู้เกี่ยวกับการป้องกันและควบคุมโรคติดต่อ	เชิงปริมาณ : ประชาชนในเขตพื้นที่จังหวัดชัยภูมิ เชิงคุณภาพ : ประชาชนในเขตพื้นที่จังหวัดชัยภูมิมีสุขภาพอนามัยที่ดีขึ้น ร้อยละ 80 -ลักษณะการดำเนินงาน 1. ประสานงานกับหน่วยงานที่เกี่ยวข้อง โรงเรียนชุมชนรพ.สต. และอื่น ๆ ร่วมกันวางแผนดำเนินการ 2. ลงพื้นประชาสัมพันธ์ให้ประชาชนทราบถึงวิธีป้องกันและปฏิบัติตัวเมื่อเกิดโรค 3. เมื่อเกิดโรคระบาดขึ้นมาให้ลงพื้นที่เพื่อดำเนินการระงับ และป้องกันการแพร่ระบาดสู่คนอื่นด้วยวิธีต่าง ๆ 4. ติดตาม ประเมินผล 5. สรุปผลการดำเนินงาน	500,000	500,000	500,000	500,000	500,000	ประชาชนในเขตพื้นที่จังหวัดชัยภูมิได้รับความรู้เกี่ยวกับการป้องกันและควบคุมโรคติดต่อ และมีสุขภาพอนามัยที่ดีขึ้นไม่น้อยกว่าร้อยละ 80	1. สามารถป้องกันและควบคุมการระบาดของโรคติดต่อได้ 2. ประชาชนมีสุขภาพอนามัยที่ดีขึ้น 3. สามารถสร้างความเข้มแข็งและการมีส่วนร่วมในการป้องกันและควบคุมโรคติดต่อในชุมชน 4. ประชาชนได้รับความรู้เกี่ยวกับการป้องกันและควบคุมโรคติดต่อ	กองสาธารณสุข

ผ.02

รายละเอียดโครงการพัฒนา

แผนพัฒนาท้องถิ่น (พ.ศ.2566 - 2570)

องค์การบริหารส่วนจังหวัดชัยภูมิ

ก. ยุทธศาสตร์จังหวัดที่ 4 พัฒนาสังคมและคุณภาพชีวิตให้มั่นคง

ข. ยุทธศาสตร์การพัฒนาขององค์กรปกครองส่วนท้องถิ่นในเขตจังหวัดยุทธศาสตร์ที่ 2 การพัฒนาคุณภาพชีวิตและความเป็นอยู่ของประชาชนให้เข้มแข็งและยั่งยืน

2. ยุทธศาสตร์ การสร้างความเข้มแข็งของชุมชนและพัฒนาคุณภาพชีวิต

2.4 แผนงานสาธารณสุข

ที่	โครงการ	วัตถุประสงค์	เป้าหมาย (ผลผลิตของโครงการ)	งบประมาณและที่ผ่านมา					ตัวชี้วัด (KPI)	ผลที่คาดว่าจะได้รับ	หน่วยงานที่รับผิดชอบหลัก
				2566 (บาท)	2567 (บาท)	2568 (บาท)	2569 (บาท)	2570 (บาท)			
19	โครงการป้องกันและควบคุมการแพร่ระบาดเชื้อไวรัสโคโรนา 2019 (COVID 19) จังหวัดชัยภูมิ	1. เพื่อให้ความรู้ คำแนะนำการเฝ้าระวังป้องกันตนเองจากเชื้อไวรัสโคโรนา 2019 (COVID 19) ให้กับประชาชนในพื้นที่ 2. เพื่อส่งเสริมและสนับสนุนให้ประชาชนสามารถป้องกันเชื้อไวรัสโคโรนา 2019 (COVID 19) ได้ด้วยตนเอง 3. เพื่อสร้างความตระหนักให้แก่ประชาชนในการเฝ้าระวังและป้องกันเชื้อไวรัสโคโรนา 2019 (COVID 19)	1. ประชาชนในเขตพื้นที่จังหวัดชัยภูมิ จำนวน 80 คน 2. วิทยากร/เจ้าหน้าที่ที่เกี่ยวข้อง จำนวน 20 คน รวมทั้งสิ้น 100 คน	245,000	245,000	245,000	245,000	245,000	ประชาชนในเขตพื้นที่จังหวัดชัยภูมิได้รับความรู้เกี่ยวกับการป้องกันและควบคุมการแพร่ระบาดเชื้อไวรัสโคโรนา 2019 (COVID 19) ไม่น้อยกว่าร้อยละ 80	1.ผู้เข้ารับการฝึกอบรมมีความรู้ในการป้องกันเชื้อไวรัสโคโรนา 2019 (COVID 19) 2.ผู้เข้ารับการฝึกอบรมได้รับการส่งเสริมและสนับสนุนให้สามารถป้องกันเชื้อไวรัสโคโรนา 2019 (COVID 19)ได้ด้วยตนเอง 3. ผู้เข้ารับการฝึกอบรมเกิดความตระหนักและเห็นความสำคัญร่วมกันป้องกันตนเองจากเชื้อไวรัสโคโรนา 2019 (COVID 19)	กองสาธารณสุข

ผ.02

รายละเอียดโครงการพัฒนา

แผนพัฒนาท้องถิ่น (พ.ศ.2566 - 2570)

องค์การบริหารส่วนจังหวัดชัยภูมิ

ก. ยุทธศาสตร์จังหวัดที่ 4 พัฒนาสังคมและคุณภาพชีวิตให้มั่นคง

ข. ยุทธศาสตร์การพัฒนาขององค์กรปกครองส่วนท้องถิ่นในเขตจังหวัดยุทธศาสตร์ที่ 2 การพัฒนาคุณภาพชีวิตและความเป็นอยู่ของประชาชนให้เข้มแข็งและยั่งยืน

2. ยุทธศาสตร์ การสร้างความเข้มแข็งของชุมชนและพัฒนาคุณภาพชีวิต

2.4 แผนงานสาธารณสุข

ที่	โครงการ	วัตถุประสงค์	เป้าหมาย (ผลผลิตของโครงการ)	งบประมาณและที่ผ่านมา					ตัวชี้วัด (KPI)	ผลที่คาดว่าจะได้รับ	หน่วยงานที่รับผิดชอบหลัก
				2566 (บาท)	2567 (บาท)	2568 (บาท)	2569 (บาท)	2570 (บาท)			
20	โครงการพัฒนาศักยภาพผู้ดูแลผู้สูงอายุ (Care giver) จังหวัดชัยภูมิ	1. เพื่อพัฒนาศักยภาพแกนนำด้านสุขภาพและจิตอาสาที่ทำหน้าที่ผู้ดูแลผู้สูงอายุ (Caregiver : CG) กลุ่มใหม่ หลักสูตร 70 ชั่วโมง 2. เพื่อให้ผู้ดูแลผู้สูงอายุมีความรู้ความเข้าใจเรื่องการดูแลสุขภาพอนามัยผู้สูงอายุและปฏิบัติต่อผู้สูงอายุได้อย่างมีประสิทธิภาพ	เชิงปริมาณ : 1. แกนนำด้านสุขภาพและจิตอาสาที่ทำหน้าที่ผู้ดูแลผู้สูงอายุ (Caregiver : CG) จำนวน 80 คน 2. วิทยากร/เจ้าหน้าที่ที่เกี่ยวข้อง จำนวน 20 คน รวมทั้งสิ้น 100 คน เชิงคุณภาพ : ผู้เข้ารับการอบรมมีความรู้และความสามารถในการดูแลผู้ที่มีภาวะพึ่งพิงได้ ร้อยละ 100	656,000	656,000	656,000	656,000	656,000	ผู้เข้ารับการฝึกอบรมมีความรู้และความสามารถในการดูแลผู้มีภาวะพึ่งพิงได้ร้อยละ 100	1. ผู้เข้ารับการฝึกอบรมได้รับการพัฒนาศักยภาพด้านการดูแลสุขภาพผู้สูงอายุ 2. ผู้เข้ารับการาฝึกอบรมมีความรู้ความเข้าใจเรื่องการดูแลสุขภาพอนามัยผู้สูงอายุและปฏิบัติต่อผู้สูงอายุได้อย่างปฏิบัติต่อผู้สูงอายุได้อย่างมีประสิทธิภาพ	กองสาธารณสุข

ผ.02

รายละเอียดโครงการพัฒนา

แผนพัฒนาท้องถิ่น (พ.ศ.2566 - 2570)

องค์การบริหารส่วนจังหวัดชัยภูมิ

ก. ยุทธศาสตร์จังหวัดที่ 4 พัฒนาสังคมและคุณภาพชีวิตให้มั่นคง

ข. ยุทธศาสตร์การพัฒนาขององค์กรปกครองส่วนท้องถิ่นในเขตจังหวัดยุทธศาสตร์ที่ 2 การพัฒนาคุณภาพชีวิตและความเป็นอยู่ของประชาชนให้เข้มแข็งและยั่งยืน

2. ยุทธศาสตร์ การสร้างความเข้มแข็งของชุมชนและพัฒนาคุณภาพชีวิต

2.4 แผนงานสาธารณสุข

ที่	โครงการ	วัตถุประสงค์	เป้าหมาย (ผลผลิตของโครงการ)	งบประมาณและที่ผ่านมา					ตัวชี้วัด (KPI)	ผลที่คาดว่าจะได้รับ	หน่วยงานที่รับผิดชอบหลัก
				2566 (บาท)	2567 (บาท)	2568 (บาท)	2569 (บาท)	2570 (บาท)			
21	โครงการพัฒนาศักยภาพผู้จัดการการดูแลผู้สูงอายุ (Care Manager) จังหวัดชัยภูมิ	1. เพื่อพัฒนาบุคลากรสาธารณสุขที่ทำหน้าที่ผู้จัดการการดูแลผู้สูงอายุ (Care manager : CM) กลุ่มใหม่ หลักสูตร 70 ชั่วโมง 2. เพื่อสร้างเครือข่ายผู้จัดการการดูแลผู้สูงอายุเพื่อพัฒนาระบบการดูแลผู้สูงอายุระยะยาว 3. เพื่อให้ผู้สูงอายุที่มีภาวะพึ่งพิง และผู้ที่มีภาวะพึ่งพิงได้รับการดูแลระยะยาวอย่างต่อเนื่องและมีคุณภาพชีวิตที่ดี	เชิงปริมาณ : 1. บุคลากรสาธารณสุขที่ทำหน้าที่ผู้จัดการการดูแลผู้สูงอายุ (Care manager : CM) จำนวน 40 คน 2. วิทยากร/เจ้าหน้าที่ที่เกี่ยวข้อง จำนวน 20 คน รวมทั้งสิ้น 60 คน เชิงคุณภาพ : ผู้สูงอายุที่ภาวะพึ่งพิง และผู้ที่มีภาวะพึ่งพิง ได้รับการดูแลตามแผนการดูแลผู้มีภาวะพึ่งพิงรายบุคคล (Care Plan) ร้อยละ 95	645,000	645,000	645,000	645,000	645,000	ผู้เข้ารับการฝึกอบรมมีความรู้และความสามารถในการดูแลผู้มีภาวะพึ่งพิงรายบุคคลตามแผนที่วางไว้ ร้อยละ 95	1. ผู้เข้ารับการฝึกอบรมมีศักยภาพในการดูแลผู้สูงอายุเพิ่มมากขึ้น 2. ผู้เข้ารับการฝึกอบรมมีเครือข่ายผู้จัดการการดูแลผู้สูงอายุเพื่อพัฒนาระบบการดูแลผู้สูงอายุระยะยาว 3. ผู้สูงอายุที่มีภาวะพึ่งพิงและผู้ที่มีภาวะพึ่งพิงได้รับการดูแลระยะยาวอย่างต่อเนื่องและมีคุณภาพชีวิตที่ดี	กองสาธารณสุข

ผ.02

รายละเอียดโครงการพัฒนา

แผนพัฒนาท้องถิ่น (พ.ศ.2566 - 2570)

องค์การบริหารส่วนจังหวัดชัยภูมิ

ก. ยุทธศาสตร์จังหวัดที่ 4 พัฒนาสังคมและคุณภาพชีวิตให้มั่นคง

ข. ยุทธศาสตร์การพัฒนาขององค์กรปกครองส่วนท้องถิ่นในเขตจังหวัดยุทธศาสตร์ที่ 2 การพัฒนาคุณภาพชีวิตและความเป็นอยู่ของประชาชนให้เข้มแข็งและยั่งยืน

2. ยุทธศาสตร์ การสร้างความเข้มแข็งของชุมชนและพัฒนาคุณภาพชีวิต

2.4 แผนงานสาธารณสุข

ที่	โครงการ	วัตถุประสงค์	เป้าหมาย (ผลผลิตของโครงการ)	งบประมาณและที่ผ่านมา					ตัวชี้วัด (KPI)	ผลที่คาดว่าจะได้รับ	หน่วยงานที่รับผิดชอบหลัก
				2566 (บาท)	2567 (บาท)	2568 (บาท)	2569 (บาท)	2570 (บาท)			
22	โครงการจัดกิจกรรมสาธารณะเพื่อการสาธารณสุขขององค์การบริหารส่วนจังหวัดชัยภูมิ	1. เพื่อส่งเสริมกิจกรรมที่เกี่ยวกับการสร้างเสริมสุขภาพของประชาชน 2. เพื่อสนับสนุนการจัดกิจกรรมด้านการสาธารณสุขและการบริการสาธารณสุขให้กับประชาชน 3. เพื่อให้ประชาชนมีความรู้ในการดูแลสุขภาพให้ดีขึ้น	ประชาชนในพื้นที่จังหวัดชัยภูมิ	200,000	200,000	200,000	200,000	200,000	1.ผู้เข้าร่วมโครงการมีความรู้สามารถนำความรู้ไปประยุกต์ใช้ได้ ร้อยละ 80	1. ประชาชนในพื้นที่จังหวัดชัยภูมิได้รับการส่งเสริมกิจกรรมที่เกี่ยวกับการสร้างเสริมสุขภาพ 2. ประชาชนในพื้นที่จังหวัดชัยภูมิได้รับการสนับสนุนการจัดกิจกรรมด้านการสาธารณสุขและการบริการสาธารณสุข 3. ประชาชนมีความรู้ในการดูแลสุขภาพให้ดีขึ้น	กองสาธารณสุข
รวม	**22 โครงการ**	**-**	**-**	**18,455,924**	**18,455,924**	**18,455,924**	**18,455,924**	**18,455,924**	**-**	**-**	**-**
รวมทั้งสิ้น				**92,279,620**							

แบบ ผ.02

รายละเอียดโครงการพัฒนา

แผนพัฒนาท้องถิ่น (พ.ศ.2566 - 2570)

องค์การบริหารส่วนจังหวัดชัยภูมิ

ก. ยุทธศาสตร์จังหวัดที่ 4 การพัฒนาสังคมและคุณภาพชีวิตให้มั่นคง

ข. ยุทธศาสตร์การพัฒนาขององค์กรปกครองส่วนท้องถิ่นในเขตจังหวัด ยุทธศาสตร์ที่ 2 การพัฒนาคุณภาพชีวิตและความเป็นอยู่ของประชาชนให้เข้มแข็งและยั่งยืน

2. ยุทธศาสตร์ การสร้างความเข้มแข็งของชุมชนและพัฒนาคุณภาพชีวิต

2.6 แผนงานเคหะและชุมชน

ที่	โครงการ	วัตถุประสงค์	เป้าหมาย (ผลผลิตของโครงการ)	งบประมาณ 2566 (บาท)	2567 (บาท)	2568 (บาท)	2569 (บาท)	2570 (บาท)	ตัวชี้วัด (KPI)	ผลที่คาดว่าจะได้รับ	หน่วยงานที่รับผิดชอบหลัก
1	ติดตั้งไฟสัญญาณจราจร LED (TRAFFIC SIGNAL) สายทาง ทางหลวงหมายเลข 201 ตอนควบคุม 0102 ตอน บ้านลี่ - สี่แยกโรงต้ม ระหว่าง กม. 113+200 (บริเวณแยกกุดละลม) อำเภอเมืองชัยภูมิ จังหวัดชัยภูมิ	1.เพื่อป้องกันและลดอุบัติเหตุด้านการจราจร 2.เพื่ออำนวยความสะดวกให้แก่ประชาชนในการสัญจรไป-มา 3.เพื่อจัดระเบียบการจราจร เพิ่มความปลอดภัยในชีวิตและทรัพย์สินของประชาชนที่สัญจรไป-มา	<u>ดำเนินการ</u> ติดตั้งสัญญาณไฟจราจร บริเวณสี่แยก บ้านกุดละลม - งานติดตั้งไฟสัญญาณจราจรแบบ LED (TRAFFIC SIGNAL) จำนวน 1 แห่ง รายละเอียดตามแบบแขวงการทางชัยภูมิ <u>พิกัดโครงการ</u> N= 15.728963 E=102.021335	1,763,000	-	-	-	-	อุบัติเหตุทางถนนลดลงร้อยละ 70	1.สามารถจัดระเบียบการจราจร เพิ่มความปลอดภัยในชีวิตและทรัพย์สินของประชาชนได้ 2.ลดปัญหาการเกิดอุบัติเหตุจราจร	กองช่าง

แบบ ผ.02

รายละเอียดโครงการพัฒนา

แผนพัฒนาท้องถิ่น (พ.ศ.2566 - 2570)

องค์การบริหารส่วนจังหวัดชัยภูมิ

ก. ยุทธศาสตร์จังหวัดที่ 4 การพัฒนาสังคมและคุณภาพชีวิตให้มั่นคง

ข. ยุทธศาสตร์การพัฒนาขององค์กรปกครองส่วนท้องถิ่นในเขตจังหวัด ยุทธศาสตร์ที่ 2 การพัฒนาคุณภาพชีวิตและความเป็นอยู่ของประชาชนให้เข้มแข็งและยั่งยืน

2. ยุทธศาสตร์ การสร้างความเข้มแข็งของชุมชนและพัฒนาคุณภาพชีวิต

2.6 แผนงานเคหะและชุมชน

ที่	โครงการ	วัตถุประสงค์	เป้าหมาย (ผลผลิตของโครงการ)	งบประมาณ 2566 (บาท)	2567 (บาท)	2568 (บาท)	2569 (บาท)	2570 (บาท)	ตัวชี้วัด (KPI)	ผลที่คาดว่าจะได้รับ	หน่วยงานที่รับผิดชอบหลัก
2	โครงการติดตั้งโคมไฟถนนโซลาเซลล์ ทางหลวงท้องถิ่น ชย.ถ.118-01 สายบ้านหนองม่วง - บ้านสามสวน จำนวน 180 ต้น	เพื่อให้การสัญจรไปมายามค่ำคืนเป็นไปอย่างสะดวกและปลอดภัย	เสาไฟฟ้าโซลาเซลล์ จำนวน 180 ต้น	-	-	-	-	6,000,000	ติดตั้งเสาไฟโซลาเซลล์ตลอดสายทาง	ประชานชนมีความสะดวกในการสัญจรไปมา	กองช่าง
รวม	**2 โครงการ**			**1,763,000**	-	-	**-**	**6,000,000**			
	รวมทั้งสิ้น			**7,763,000**							

ผ.02

รายละเอียดโครงการพัฒนา

แผนพัฒนาท้องถิ่น (พ.ศ.2566 - 2570)

องค์การบริหารส่วนจังหวัดชัยภูมิ

ก. ยุทธศาสตร์จังหวัดที่ 4 พัฒนาสังคมและคุณภาพชีวิตให้มั่นคง

ข. ยุทธศาสตร์การพัฒนาขององค์กรปกครองส่วนท้องถิ่นในเขตจังหวัดยุทธศาสตร์ที่ 2 การพัฒนาคุณภาพชีวิตและความเป็นอยู่ของประชาชนให้เข้มแข็งและยั่งยืน

2. ยุทธศาสตร์ การสร้างความเข้มแข็งของชุมชนและพัฒนาคุณภาพชีวิต

2.7 แผนงานสร้างความเข้มแข็งของชุมชน

ที่	โครงการ	วัตถุประสงค์	เป้าหมาย (ผลผลิตของโครงการ)	งบประมาณและที่ผ่านมา					ตัวชี้วัด (KPI)	ผลที่คาดว่าจะได้รับ	หน่วยงานที่รับผิดชอบหลัก
				2566 (บาท)	2567 (บาท)	2568 (บาท)	2569 (บาท)	2570 (บาท)			
1	โครงการช่วยเหลือประชาชนตามอำนาจหน้าที่ขององค์การบริหารส่วนจังหวัดชัยภูมิ	1. เพื่อช่วยเหลือประชาชนผู้ประสบสาธารณภัยหรือภัยพิบัติฉุกเฉิน 2. เพื่อช่วยเหลือประชาชนด้านการส่งเสริมและพัฒนาคุณภาพชีวิต 3. เพื่อช่วยเหลือประชาชนด้านการป้องกันและควบคุมโรคติดต่อ	-ประชาชนผู้ประสบสาธารณภัยหรือภัยพิบัติฉุกเฉิน ในเขตพื้นที่จังหวัดชัยภูมิ -ประชาชนผู้ประสบปัญหาทางสังคมที่ต้องการได้รับการส่งเสริมและพัฒนาคุณภาพชีวิต เช่น คนพิการ ผู้สูงอายุ ผู้ยากไร้ คนไร้ที่พึ่งฯ ในเขตพื้นที่จังหวัดชัยภูมิ -ประชาชนผู้ประสบปัญหาและมีความจำเป็นต้องได้รับการป้องกันและควบคุมโรคติดต่อ -ลักษณะการดำเนินงาน 1. แต่งตั้งคณะกรรมการดำเนินงาน	1,000,000	1,000,000	1,000,000	1,000,000	1,000,000	ผู้เข้าร่วมโครงการได้รับการช่วยเหลือและได้รับการส่งเสริมและพัฒนาคุณภาพชีวิตไม่น้อยกว่า ร้อยละ 80	ประชาชนผู้ประสบสาธารณภัย ภัยพิบัติฉุกเฉิน ประชาชนผู้ประสบปัญหาทางสังคมที่ต้องการได้รับการส่งเสริมและพัฒนาคุณภาพชีวิตและประชาชนผู้ประสบปัญหาและมีความจำเป็นต้องได้รับการป้องกันและควบคุมโรคติดต่อ ได้รับการช่วยเหลือและบรรเทาความเดือดร้อน สามารถดำรงชีวิตได้อย่างมีความสุข	กองสวัสดิการสังคม

ผ.02

รายละเอียดโครงการพัฒนา

แผนพัฒนาท้องถิ่น (พ.ศ.2566 - 2570)

องค์การบริหารส่วนจังหวัดชัยภูมิ

ก. ยุทธศาสตร์จังหวัดที่ 4 พัฒนาสังคมและคุณภาพชีวิตให้มั่นคง

ข. ยุทธศาสตร์การพัฒนาขององค์กรปกครองส่วนท้องถิ่นในเขตจังหวัดยุทธศาสตร์ที่ 2 การพัฒนาคุณภาพชีวิตและความเป็นอยู่ของประชาชนให้เข้มแข็งและยั่งยืน

2. ยุทธศาสตร์ การสร้างความเข้มแข็งของชุมชนและพัฒนาคุณภาพชีวิต

2.7 แผนงานสร้างความเข้มแข็งของชุมชน

ที่	โครงการ	วัตถุประสงค์	เป้าหมาย (ผลผลิตของโครงการ)	งบประมาณและที่ผ่านมา					ตัวชี้วัด (KPI)	ผลที่คาดว่าจะได้รับ	หน่วยงานที่รับผิดชอบหลัก
				2566 (บาท)	2567 (บาท)	2568 (บาท)	2569 (บาท)	2570 (บาท)			
			ตามระเบียบกระทรวงมหาดไทย ว่าด้วยค่าใช้จ่ายเพื่อช่วยเหลือประชาชน ตามอำนาจหน้าที่ขององค์กรปกครองส่วนท้องถิ่น พ.ศ. 2560 2. รับคำร้องจากประชาชนผู้ประสบปัญหาความเดือดร้อนในเขตพื้นที่จังหวัดชัยภูมิ 3. ตรวจสอบคุณสมบัติตามหลักเกณฑ์และวิธีปฏิบัติในช่วยเหลือประชาชน ตามอำนาจหน้าที่ขององค์การบริหารส่วนจังหวัดชัยภูมิ 4. ประสานหน่วยงานที่เกี่ยวข้อง 5. ดำเนินการประชุมคณะกรรมการดำเนินงานฯ เพื่อพิจารณาวิธีการให้ความช่วยเหลือ และเป็นไปตามอำนาจหน้าที่ขององค์กรปกครองส่วนท้องถิ่น 6. ดำเนินการช่วยเหลือประชาชนผู้ประสบปัญหาความเดือดร้อน							มีขวัญและกำลังใจ และมีคุณภาพชีวิตที่ดีขึ้น	

ผ.02

รายละเอียดโครงการพัฒนา

แผนพัฒนาท้องถิ่น (พ.ศ.2566 - 2570)

องค์การบริหารส่วนจังหวัดชัยภูมิ

ก. ยุทธศาสตร์จังหวัดที่ 4 พัฒนาสังคมและคุณภาพชีวิตให้มั่นคง

ข. ยุทธศาสตร์การพัฒนาขององค์กรปกครองส่วนท้องถิ่นในเขตจังหวัดยุทธศาสตร์ที่ 2 การพัฒนาคุณภาพชีวิตและความเป็นอยู่ของประชาชนให้เข้มแข็งและยั่งยืน

2. ยุทธศาสตร์ การสร้างความเข้มแข็งของชุมชนและพัฒนาคุณภาพชีวิต

2.7 แผนงานสร้างความเข้มแข็งของชุมชน

ที่	โครงการ	วัตถุประสงค์	เป้าหมาย (ผลผลิตของโครงการ)	งบประมาณและที่ผ่านมา					ตัวชี้วัด (KPI)	ผลที่คาดว่าจะได้รับ	หน่วยงานที่รับผิดชอบหลัก
				2566 (บาท)	2567 (บาท)	2568 (บาท)	2569 (บาท)	2570 (บาท)			
2	โครงการสงเคราะห์ผู้ป่วยที่ยากไร้ขององค์การบริหารส่วนจังหวัดชัยภูมิ	1. เพื่อให้ผู้ป่วยที่ยากไร้ขององค์การบริหารส่วนจังหวัดมีคุณภาพชีวิตที่ดีขึ้น 2. เพื่อสร้างขวัญและกำลังใจให้ผู้ป่วยที่ยากไร้ขององค์การบริหารส่วนจังหวัด	ผู้ป่วยยากไร้ในเขตพื้นที่จังหวัดชัยภูมิ - ลักษณะการดำเนินงาน 1. แต่งตั้งคณะกรรมการดำเนินงานตามระเบียบกระทรวงมหาดไทยว่าด้วยค่าใช้จ่ายในการสงเคราะห์ผู้ป่วยที่ยากไร้ขององค์การบริหารส่วนจังหวัด พ.ศ. 2560 2. รับคำร้องจากผู้ป่วยยากไร้ในเขตพื้นที่จังหวัดชัยภูมิ 3. ตรวจสอบคุณสมบัติตามหลักเกณฑ์และวิธีปฏิบัติในการสงเคราะห์ผู้ป่วยที่ยากไร้ขององค์การบริหารส่วนจังหวัด 4. ดำเนินการประชุมคณะกรรมการดำเนินงานฯ เพื่อคัดกรองผู้ป่วยที่ยื่นคำร้องที่มีคุณสมบัติถูกต้องครบถ้วนตามหลักเกณฑ์ 5. ดำเนินการเบิกจ่ายเงินสงเคราะห์ผู้ป่วยที่ยากไร้ขององค์การบริหารส่วนจังหวัด	2,000,000	2,000,000	2,000,000	2,000,000	2,000,000	ผู้ป่วยที่ยากไร้ได้รับการช่วยเหลือและมีคุณภาพชีวิตที่ดีขึ้น ไม่น้อยกว่าร้อยละ 80	ผู้ป่วยยากไร้ในเขตพื้นที่จังหวัดชัยภูมิ ได้รับการช่วยเหลือและบรรเทาความเดือดร้อน สามารถดำรงชีวิตได้อย่างมีความสุข มีขวัญและกำลังใจ และมีคุณภาพชีวิตที่ดีขึ้น	กองสวัสดิการสังคม

ผ.02

รายละเอียดโครงการพัฒนา

แผนพัฒนาท้องถิ่น (พ.ศ.2566 - 2570)

องค์การบริหารส่วนจังหวัดชัยภูมิ

ก. ยุทธศาสตร์จังหวัดที่ 4 พัฒนาสังคมและคุณภาพชีวิตให้มั่นคง

ข. ยุทธศาสตร์การพัฒนาขององค์กรปกครองส่วนท้องถิ่นในเขตจังหวัดยุทธศาสตร์ที่ 2 การพัฒนาคุณภาพชีวิตและความเป็นอยู่ของประชาชนให้เข้มแข็งและยั่งยืน

2. ยุทธศาสตร์ การสร้างความเข้มแข็งของชุมชนและพัฒนาคุณภาพชีวิต

2.7 แผนงานสร้างความเข้มแข็งของชุมชน

ที่	โครงการ	วัตถุประสงค์	เป้าหมาย (ผลผลิตของโครงการ)	งบประมาณและที่ผ่านมา					ตัวชี้วัด (KPI)	ผลที่คาดว่าจะได้รับ	หน่วยงานที่รับผิดชอบหลัก
				2566 (บาท)	2567 (บาท)	2568 (บาท)	2569 (บาท)	2570 (บาท)			
3	โครงการส่งเสริมคุณภาพชีวิตคนพิการ จังหวัดชัยภูมิ	1. เพื่อสนับสนุนดูแลคนพิการให้มีคุณภาพชีวิตที่ดี 2. เพื่อส่งเสริมการมีส่วนร่วมในการทำกิจกรรมของคนพิการจังหวัดชัยภูมิ 3. เพื่อให้เกิดการรวมกลุ่มที่เข้มแข็งของกลุ่มคนพิการจังหวัดชัยภูมิ 4. เพื่อให้คนพิการได้ตระหนักถึงสิทธิและความสำคัญของคนพิการ	คนพิการในจังหวัดชัยภูมิ จำนวน 300 คน - ลักษณะการดำเนินงาน 1. สนับสนุนกิจกรรมคนพิการ เช่น วันคนพิการสากล เป็นต้น 2. อบรมให้ความรู้เกี่ยวกับสิทธิคนพิการ ส่งเสริมสุขภาพกายและสุขภาพจิต 3. ส่งเสริมอาชีพให้กับคนพิการ	300,000	300,000	300,000	300,000	300,000	คนพิการที่เข้าร่วมโครงการมีคุณภาพชีวิตที่ดีขึ้นและสามารถเข้าถึงสิทธิคนพิการเพิ่มขึ้นไม่น้อยกว่าร้อยละ 80	1.คนพิการมีกำลังใจในการดำรงชีวิตประจำวันอย่างมีความสุข 2. คนพิการได้รับการส่งเสริมและพัฒนาคุณภาพชีวิตทั้งด้านสุขภาพกายและสุขภาพจิต 3.คนพิการทราบและเข้าใจถึงสิทธิและความสำคัญของคนพิการ	กองสวัสดิการสังคม

ผ.02

รายละเอียดโครงการพัฒนา

แผนพัฒนาท้องถิ่น (พ.ศ.2566 - 2570)

องค์การบริหารส่วนจังหวัดชัยภูมิ

ก. ยุทธศาสตร์จังหวัดที่ 4 พัฒนาสังคมและคุณภาพชีวิตให้มั่นคง

ข. ยุทธศาสตร์การพัฒนาขององค์กรปกครองส่วนท้องถิ่นในเขตจังหวัดยุทธศาสตร์ที่ 2 การพัฒนาคุณภาพชีวิตและความเป็นอยู่ของประชาชนให้เข้มแข็งและยั่งยืน

2. ยุทธศาสตร์ การสร้างความเข้มแข็งของชุมชนและพัฒนาคุณภาพชีวิต

2.7 แผนงานสร้างความเข้มแข็งของชุมชน

ที่	โครงการ	วัตถุประสงค์	เป้าหมาย (ผลผลิตของโครงการ)	งบประมาณและที่ผ่านมา					ตัวชี้วัด (KPI)	ผลที่คาดว่าจะได้รับ	หน่วยงานที่รับผิดชอบหลัก
				2566 (บาท)	2567 (บาท)	2568 (บาท)	2569 (บาท)	2570 (บาท)			
4	โครงการบริหารจัดการกองทุนฟื้นฟูสมรรถภาพจังหวัดชัยภูมิ	1.เพื่อให้คนพิการ ผู้สูงอายุและผู้ที่อยู่ในระยะที่จำเป็นต้องได้รับการฟื้นฟูสมรรถภาพในเขตพื้นที่จังหวัดชัยภูมิ ได้รับบริการฟื้นฟูสมรรถภาพทางการแพทย์ที่จำเป็นต่อสุขภาพจากหน่วยบริการสถานบริการหรือองค์กรอื่นๆ รวมทั้งได้รับเครื่องช่วยกายอุปกรณ์และอุปกรณ์ที่เกี่ยวกับบริการทางการแพทย์ ในกรณีที่มีผลการตรวจวินิจฉัยหรือมีข้อบ่งชี้ทางการแพทย์ ทั้งนี้ ตามหลักเกณฑ์และรายการที่สำนัก	1.เชิงปริมาณ : จัดบริการและอุปกรณ์เครื่องช่วยความพิการให้ครอบคลุม และตอบสนองต่อความจำเป็นของกลุ่มเป้าหมายได้แก่คนพิการ ผู้สูงอายุ และผู้ที่อยู่ในระยะที่จำเป็นต้องได้รับการฟื้นฟูสมรรถภาพในเขตพื้นจังหวัดชัยภูมิ จำนวน 27,578 คน (ไม่น้อยกว่าร้อยละ 20 ของกลุ่มเป้าหมายในเขตพื้นที่จังหวัดชัยภูมิ) 2. เชิงคุณภาพ : คนพิการ ผู้สูงอายุ และผู้ที่อยู่ในระยะที่จำเป็นต้องได้รับการฟื้นฟูสมรรถภาพ ในเขตพื้นที่จังหวัดชัยภูมิ มีคุณภาพชีวิต	8,000,000	8,000,000	8,000,000	8,000,000	8,000,000	คนพิการ ผู้สูงอายุ ผู้ที่จำเป็นที่อยู่ในระยะที่จำเป็นต้องได้รับการฟื้นฟูสมรรถภาพ ได้รับความช่วยเหลือตามงบประมาณที่จัดสรรคือกายอุปกรณ์ ร้อยละ 50 โครงการ ร้อยละ 40 และบริหารกองทุน ร้อยละ 10	1.คนพิการ ผู้สูงอายุและผู้ที่อยู่ในระยะที่จำเป็นต้องได้รับการฟื้นฟูสมรรถภาพในเขตพื้นที่จังหวัดชัยภูมิ ได้รับบริการฟื้นฟูสมรรถภาพทางการแพทย์ที่จำเป็นต่อสุขภาพจากหน่วยบริการสถานบริการหรือองค์กรอื่นๆรวมทั้งได้รับเครื่องช่วยกายอุปกรณ์และอุปกรณ์ที่เกี่ยวกับการบริการทางการแพทย์ในกรณีที่มีผลการตรวจวินิจฉัยหรือมีข้อบ่งชี้ทางการแพทย์	กองสวัสดิการสังคม

ผ.02

รายละเอียดโครงการพัฒนา

แผนพัฒนาท้องถิ่น (พ.ศ.2566 - 2570)

องค์การบริหารส่วนจังหวัดชัยภูมิ

ก. ยุทธศาสตร์จังหวัดที่ 4 พัฒนาสังคมและคุณภาพชีวิตให้มั่นคง

ข. ยุทธศาสตร์การพัฒนาขององค์กรปกครองส่วนท้องถิ่นในเขตจังหวัดยุทธศาสตร์ที่ 2 การพัฒนาคุณภาพชีวิตและความเป็นอยู่ของประชาชนให้เข้มแข็งและยั่งยืน

2. ยุทธศาสตร์ การสร้างความเข้มแข็งของชุมชนและพัฒนาคุณภาพชีวิต

2.7 แผนงานสร้างความเข้มแข็งของชุมชน

ที่	โครงการ	วัตถุประสงค์	เป้าหมาย (ผลผลิตของโครงการ)	งบประมาณและที่ผ่านมา 2566 (บาท)	2567 (บาท)	2568 (บาท)	2569 (บาท)	2570 (บาท)	ตัวชี้วัด (KPI)	ผลที่คาดว่าจะได้รับ	หน่วยงานที่รับผิดชอบหลัก
		งานหลักประกันสุขภาพแห่งชาติ ประกาศกำหนดหรือรายการอื่นที่ได้รับความเห็นชอบจากคณะอนุกรรมการหลักประกันสุขภาพระดับเขตพื้นที่ 2.เพื่อสนับสนุนการพัฒนาระบบบริการฟื้นฟูสมรรถภาพของหน่วยบริการทุกระดับ ในจังหวัดชัยภูมิ ให้สามารถจัดบริการและอุปกรณ์เครื่องช่วยความพิการให้ครอบคลุมและตอบสนองต่อความจำเป็นของคนพิการ ผู้สูงอายุ และผู้ที่อยู่ในระยะที่จำเป็นต้องได้รับการฟื้นฟูสมรรถภาพในท้องถิ่นชุมชนได้มากขึ้น 3.เพื่อสนับสนุนการพัฒนารูปแบบ	ที่ดีขึ้น และสามารถใช้ชีวิตในสังคมได้อย่างปกติ							ทั้งนี้ ตามหลักเกณฑ์และรายการที่สำนักงานหลักประกันสุขภาพแห่งชาติประกาศกำหนดหรือรายการอื่นที่ได้รับความเห็นชอบจากคณะอนุกรรมการหลักประกันสุขภาพระดับเขตพื้นที่ 2. หน่วยบริการทุกระดับในจังหวัดชัยภูมิ สามารถจัดหากายอุปกรณ์และเครื่องช่วยความพิการตอบสนองต่อความจำเป็นของคนพิการ	

ผ.02

รายละเอียดโครงการพัฒนา

แผนพัฒนาท้องถิ่น (พ.ศ.2566 - 2570)

องค์การบริหารส่วนจังหวัดชัยภูมิ

ก. ยุทธศาสตร์จังหวัดที่ 4 พัฒนาสังคมและคุณภาพชีวิตให้มั่นคง

ข. ยุทธศาสตร์การพัฒนาขององค์กรปกครองส่วนท้องถิ่นในเขตจังหวัดยุทธศาสตร์ที่ 2 การพัฒนาคุณภาพชีวิตและความเป็นอยู่ของประชาชนให้เข้มแข็งและยั่งยืน

2. ยุทธศาสตร์ การสร้างความเข้มแข็งของชุมชนและพัฒนาคุณภาพชีวิต

2.7 แผนงานสร้างความเข้มแข็งของชุมชน

ที่	โครงการ	วัตถุประสงค์	เป้าหมาย (ผลผลิตของโครงการ)	งบประมาณและที่ผ่านมา					ตัวชี้วัด (KPI)	ผลที่คาดว่าจะได้รับ	หน่วยงานที่รับผิดชอบหลัก
				2566 (บาท)	2567 (บาท)	2568 (บาท)	2569 (บาท)	2570 (บาท)			
		การดูแล ช่วยเหลือ สนับสนุนและฟื้นฟูสมรรถภาพคนพิการ ผู้สูงอายุและผู้ที่อยู่ในระยะที่จำเป็นต้องได้รับการฟื้นฟูสมรรถภาพในระดับและในครอบครัวที่สามารถกับระบบบริการของหน่วยบริการสถานบริการอย่างทั่วถึงในเขตจังหวัดชัยภูมิ 4.เพื่อสนับสนุนการพัฒนาศักยภาพและความเข้มแข็งขององค์กรคนพิการองค์กรผู้สูงอายุและองค์กรอื่นๆ ให้สามารถร่วมมือกับหน่วยบริการและมีส่วนร่วมดูแลสุขภาพช่วยเหลือ							ผู้สูงอายุ และผู้ที่อยู่ในระยะที่จำเป็นต้องได้รับการฟื้นฟูสมรรถภาพได้อย่างครอบคลุมมากขึ้น 3. คนพิการ ผู้สูงอายุและผู้ที่อยู่ในระยะที่จำเป็นต้องได้รับการฟื้นฟูสมรรถภาพในระดับชุมชนและในครอบครัวสามารถเชื่อมโยงกับระบบบริการของหน่วยงานสถานบริการได้อย่างทั่วถึงในเขตจังหวัดชัยภูมิ	

ผ.02

รายละเอียดโครงการพัฒนา

แผนพัฒนาท้องถิ่น (พ.ศ.2566 - 2570)

องค์การบริหารส่วนจังหวัดชัยภูมิ

ก. ยุทธศาสตร์จังหวัดที่ 4 พัฒนาสังคมและคุณภาพชีวิตให้มั่นคง

ข. ยุทธศาสตร์การพัฒนาขององค์กรปกครองส่วนท้องถิ่นในเขตจังหวัดยุทธศาสตร์ที่ 2 การพัฒนาคุณภาพชีวิตและความเป็นอยู่ของประชาชนให้เข้มแข็งและยั่งยืน

2. ยุทธศาสตร์ การสร้างความเข้มแข็งของชุมชนและพัฒนาคุณภาพชีวิต

2.7 แผนงานสร้างความเข้มแข็งของชุมชน

ที่	โครงการ	วัตถุประสงค์	เป้าหมาย (ผลผลิตของโครงการ)	งบประมาณและที่ผ่านมา					ตัวชี้วัด (KPI)	ผลที่คาดว่าจะได้รับ	หน่วยงานที่รับผิดชอบหลัก
				2566 (บาท)	2567 (บาท)	2568 (บาท)	2569 (บาท)	2570 (บาท)			
		คนพิการ ผู้สูงอายุและผู้ที่อยู่ในระยะที่จำเป็นต้องได้รับการฟื้นฟูสมรรถภาพด้วยกันเองได้ในระยะยาว 5.เพื่อสนับสนุนให้คนพิการ ผู้สูงอายุและผู้ที่อยู่ในระยะที่จำเป็นต้องได้รับการฟื้นฟูสมรรถภาพได้รับบริการขั้นพื้นฐานให้สามารถดำรงชีวิตประจำวันได้อย่างอิสระ 6.เพื่อสนับสนุนค่าใช้จ่ายในการบริหารหรือพัฒนากองทุนฟื้นฟูสมรรถภาพให้มีประสิทธิภาพ ทั้งนี้ต้องไม่เกินร้อยละ15 ของค่าใช้จ่ายทั้งหมดของกองทุนฟื้นฟูสมรรถภาพในรอบปีงบประมาณ พ.ศ. 2564								4. องค์กรคนพิการ องค์กรผู้สูงอายุและองค์กรอื่นๆ สามารถร่วมมือกับหน่วยบริการและมีส่วนร่วมในการดูแลสุขภาพช่วยเหลือคนพิการผู้สูงอายุและผู้ที่อยู่ในระยะที่จำเป็นต้องได้รับการฟื้นฟูสมรรถภาพได้ในระยะยาว	

ผ.02

รายละเอียดโครงการพัฒนา

แผนพัฒนาท้องถิ่น (พ.ศ.2566 - 2570)

องค์การบริหารส่วนจังหวัดชัยภูมิ

ก. ยุทธศาสตร์จังหวัดที่ 4 พัฒนาสังคมและคุณภาพชีวิตให้มั่นคง

ข. ยุทธศาสตร์การพัฒนาขององค์กรปกครองส่วนท้องถิ่นในเขตจังหวัดยุทธศาสตร์ที่ 2 การพัฒนาคุณภาพชีวิตและความเป็นอยู่ของประชาชนให้เข้มแข็งและยั่งยืน

2. ยุทธศาสตร์ การสร้างความเข้มแข็งของชุมชนและพัฒนาคุณภาพชีวิต

2.7 แผนงานสร้างความเข้มแข็งของชุมชน

ที่	โครงการ	วัตถุประสงค์	เป้าหมาย (ผลผลิตของโครงการ)	งบประมาณและที่ผ่านมา					ตัวชี้วัด (KPI)	ผลที่คาดว่าจะได้รับ	หน่วยงานที่รับผิดชอบหลัก
				2566 (บาท)	2567 (บาท)	2568 (บาท)	2569 (บาท)	2570 (บาท)			
5	โครงการพัฒนาศักยภาพกลุ่มทอผ้าฝ้ายและผ้าไหมมัดหมี่ จังหวัดชัยภูมิ	1.เพื่อพัฒนาศักยภาพกลุ่มวิสาหกิจชุมชมส่งเสริมอาชีพด้านทอผ้าฝ้ายและผ้าไหมมัดหมี่ตามภูมิปัญญาท้องถิ่น 2.เพื่อส่งเสริมให้ความรู้และพัฒนาศักยภาพของสมาชิกกลุ่มทอผ้าฝ้ายและผ้าไหมมัดหมี่ในการบริหารจัดการกลุ่มให้มีรายได้เพียงพอและสามารถพึ่งตนเองได้	ตัวแทนกลุ่มวิสาหกิจชุมชมประเภทกลุ่มผลิตภัณฑ์ผ้าทอในเขตพื้นที่จังหวัดชัยภูมิและเจ้าหน้าที่ที่เกี่ยวข้อง รวม 247 คน ลักษณะการดำเนินงาน (จำนวน 2 รุ่น) 1.จัดฝึกอบรมให้ความรู้ เพื่อพัฒนาศักยภาพให้กับสมาชิกกลุ่มทอผ้าฝ้ายและผ้าไหมมัดหมี่ในเขตพื้นที่จังหวัดชัยภูมิ 2.จัดให้มีการศึกษาดูงาน ด้านการบริหารจัดการกลุ่มอาชีพทอผ้าฝ้ายและผ้าไหมมัดหมี่	1,060,000	1,060,000	1,060,000	1,060,000	1,060,000	ผู้เข้าร่วมโครงการสามารถนำความรู้ไปพัฒนาอาชีพเพื่อเพิ่มรายได้ให้แก่ตนเองและสมาชิกในชุมชนได้ไม่น้อยกว่าร้อยละ 80	1.สมาชิกกลุ่มทอผ้าฝ้ายและผ้าไหมมัดหมี่ มีการพัฒนาผลิตภัณฑ์รูปแบบตามความต้องการของผู้บริโภค 2.สมาชิกกลุ่มทอผ้าฝ้ายและผ้าไหมมัดหมี่ มีความรู้ความเข้าใจ และสามารถบริหารจัดการกลุ่มได้อย่างเข็มแข็งและยั่งยืน	กองสวัสดิการสังคม

ผ.02

รายละเอียดโครงการพัฒนา

แผนพัฒนาท้องถิ่น (พ.ศ.2566 - 2570)

องค์การบริหารส่วนจังหวัดชัยภูมิ

ก. ยุทธศาสตร์จังหวัดที่ 4 พัฒนาสังคมและคุณภาพชีวิตให้มั่นคง

ข. ยุทธศาสตร์การพัฒนาขององค์กรปกครองส่วนท้องถิ่นในเขตจังหวัดยุทธศาสตร์ที่ 2 การพัฒนาคุณภาพชีวิตและความเป็นอยู่ของประชาชนให้เข้มแข็งและยั่งยืน

2. ยุทธศาสตร์ การสร้างความเข้มแข็งของชุมชนและพัฒนาคุณภาพชีวิต

2.7 แผนงานสร้างความเข้มแข็งของชุมชน

ที่	โครงการ	วัตถุประสงค์	เป้าหมาย (ผลผลิตของโครงการ)	งบประมาณและที่ผ่านมา					ตัวชี้วัด (KPI)	ผลที่คาดว่าจะได้รับ	หน่วยงานที่รับผิดชอบหลัก
				2566 (บาท)	2567 (บาท)	2568 (บาท)	2569 (บาท)	2570 (บาท)			
6	โครงการพัฒนาศักยภาพกลุ่มแปรรูปผลผลิตทางการเกษตรจังหวัดชัยภูมิ	1. เพื่อพัฒนาศักยภาพกลุ่มวิสาหกิจชุมชน ส่งเสริมอาชีพด้านแปรรูปผลผลิตทางการเกษตรในเขตพื้นที่จังหวัดชัยภูมิ 2. เพื่อส่งเสริมให้ความรู้และพัฒนาศักยภาพของสมาชิกกลุ่มแปรรูปผลผลิตทางการเกษตรในการบริหารจัดการกลุ่มให้มีรายได้เพียงพอและสามารถพึ่งตนเองได้	ตัวแทนกลุ่มวิสาหกิจชุมชนประเภทกลุ่มแปรรูปผลิตภัณฑ์ในเขตพื้นที่จังหวัดชัยภูมิและเจ้าหน้าที่ที่เกี่ยวข้อง รวม 172 คน - ลักษณะการดำเนินงาน (จำนวน 2 รุ่น) 1.การจัดฝึกอบรมให้ความรู้ เพื่อพัฒนาศักยภาพให้กับกลุ่มแปรรูปผลิตภัณฑ์ในเขตพื้นที่จังหวัดชัยภูมิ 2. จัดให้มีการศึกษาดูงาน ด้านการบริหารจัดการกลุ่มแปรรูปผลผลิตทางการเกษตร	760,000	760,000	760,000	760,000	760,000	ผู้เข้าร่วมโครงการสามารถนำความรู้ไปพัฒนาอาชีพเพื่อเพิ่มรายได้ให้แก่ตนเองและสมาชิกในชุมชนได้ไม่น้อยกว่าร้อยละ 80	1. สมาชิกกลุ่มแปรรูปผลผลิตทางการเกษตรมีการพัฒนาผลิตภัณฑ์รูปแบบตามความต้องการของผู้บริโภค 2. สมาชิกกลุ่มแปรรูปผลผลิตทางการเกษตร มีความรู้ความเข้าใจ และสามารถบริหารจัดการกลุ่ม ได้อย่างเข็มแข็งและยั่งยืน	กองสวัสดิการสังคม

ผ.02

รายละเอียดโครงการพัฒนา

แผนพัฒนาท้องถิ่น (พ.ศ.2566 - 2570)

องค์การบริหารส่วนจังหวัดชัยภูมิ

ก. ยุทธศาสตร์จังหวัดที่ 4 พัฒนาสังคมและคุณภาพชีวิตให้มั่นคง

ข. ยุทธศาสตร์การพัฒนาขององค์กรปกครองส่วนท้องถิ่นในเขตจังหวัดยุทธศาสตร์ที่ 2 การพัฒนาคุณภาพชีวิตและความเป็นอยู่ของประชาชนให้เข้มแข็งและยั่งยืน

2. ยุทธศาสตร์ การสร้างความเข้มแข็งของชุมชนและพัฒนาคุณภาพชีวิต

2.7 แผนงานสร้างความเข้มแข็งของชุมชน

ที่	โครงการ	วัตถุประสงค์	เป้าหมาย (ผลผลิตของโครงการ)	งบประมาณและที่ผ่านมา					ตัวชี้วัด (KPI)	ผลที่คาดว่าจะได้รับ	หน่วยงานที่รับผิดชอบหลัก
				2566 (บาท)	2567 (บาท)	2568 (บาท)	2569 (บาท)	2570 (บาท)			
7	โครงการส่งเสริมการใช้ปุ๋ยอินทรีย์ชีวภาพทดแทนการใช้สารเคมีในการเพาะปลูก	1. เพื่อให้เกษตรกรลด เลิกการใช้ปุ๋ยเคมีและสารเคมีในการเพาะปลูก 2. เพื่อลดต้นทุนการผลิตของเกษตรกรเป็นการลดรายจ่ายเพิ่มรายได้ตามหลักปรัชญาของเศรษฐกิจพอเพียงตามแนวพระราชดำริ 3. เพื่อรณรงค์ส่งเสริมแนะนำให้เกษตรกรมีความรู้ ความเข้าใจที่ถูกต้องในการปรับปรุงบำรุงดินด้วยอินทรียวัตถุ และสามารถนำไปใช้ประโยชน์ได้อย่างจริงจัง เป็นการแก้ไขปัญหาการประกอบอาชีพให้แก่เกษตรกรอีกทางหนึ่ง	ตัวแทนกลุ่มวิสาหกิจชุมชนประเภทกลุ่มปุ๋ยชีวภาพ ในเขตพื้นที่จังหวัดชัยภูมิ และเจ้าหน้าที่ที่เกี่ยวข้อง จำนวน 135 คน - ลักษณะการดำเนินงาน 1. ฝึกอบรมให้ความรู้ 2. ศึกษาดูงานเพื่อส่งเสริมการประกอบอาชีพ	530,000	530,000	530,000	530,000	530,000	ผู้เข้าร่วมโครงการสามารถนำความรู้ที่ได้รับไปพัฒนา เพื่อลดต้นทุนการผลิต ลดรายจ่ายเพิ่มรายได้ตามหลักปรัชญาของเศรษฐกิจพอเพียง ไม่น้อยกว่าร้อยละ 80	1. เกษตรกรลดการใช้ปุ๋ยเคมีในการเพาะปลูก เป็นการปรับปรุงบำรุงดินให้มีความอุดมสมบูรณ์สมบูรณ์ เพื่อพัฒนาการเกษตรแบบยั่งยืนก้าวสู่เกษตรอินทรีย์ 2. เกษตรกรสามารถลดต้นทุนการผลิต เป็นการลดรายจ่ายเพิ่มรายได้ตามหลักปรัชญาของเศรษฐกิจพอเพียง ตามแนวพระราชดำริ	กองสวัสดิการสังคม

ผ.02

รายละเอียดโครงการพัฒนา

แผนพัฒนาท้องถิ่น (พ.ศ.2566 - 2570)

องค์การบริหารส่วนจังหวัดชัยภูมิ

ก. ยุทธศาสตร์จังหวัดที่ 4 พัฒนาสังคมและคุณภาพชีวิตให้มั่นคง

ข. ยุทธศาสตร์การพัฒนาขององค์กรปกครองส่วนท้องถิ่นในเขตจังหวัดยุทธศาสตร์ที่ 2 การพัฒนาคุณภาพชีวิตและความเป็นอยู่ของประชาชนให้เข้มแข็งและยั่งยืน

2. ยุทธศาสตร์ การสร้างความเข้มแข็งของชุมชนและพัฒนาคุณภาพชีวิต

2.7 แผนงานสร้างความเข้มแข็งของชุมชน

ที่	โครงการ	วัตถุประสงค์	เป้าหมาย (ผลผลิตของโครงการ)	งบประมาณและที่ผ่านมา					ตัวชี้วัด (KPI)	ผลที่คาดว่าจะได้รับ	หน่วยงานที่รับผิดชอบหลัก
				2566 (บาท)	2567 (บาท)	2568 (บาท)	2569 (บาท)	2570 (บาท)			
8	โครงการเพิ่มศักยภาพผลิตภัณฑ์จากพืชสมุนไพรจังหวัดชัยภูมิ	1. เพื่อส่งเสริมกลุ่มวิสาหกิจชุมชนให้มีความรู้ความเข้าใจในการพัฒนาผลิตภัณฑ์ และสร้างผลิตภัณฑ์ใหม่ๆ จากพืชสมุนไพรท้องถิ่นได้ 2. เพื่อเป็นการส่งเสริมด้านการตลาดโดยการพัฒนาคุณภาพสินค้าเพื่อยกระดับให้เป็นสินค้า OTOP ที่มีคุณภาพมีเครือข่ายที่กว้างขวาง 3.เพื่อส่งเสริมและพัฒนาศักยภาพ ให้เกษตรกรมีการรวมกลุ่ม สร้างความเข้มแข็งใน	ตัวแทนกลุ่มวิสาหกิจชุมชนประเภทกลุ่มผลิตภัณฑ์สมุนไพรในเขตพื้นที่จังหวัดชัยภูมิ และเจ้าหน้าที่ที่เกี่ยวข้อง รวม 168 คน - ลักษณะการดำเนินงาน (จำนวน 2 รุ่น) 1. การจัดฝึกอบรมให้ความรู้ เพื่อพัฒนาศักยภาพให้กับกลุ่มสมุนไพรในเขตพื้นที่จังหวัดชัยภูมิ 2. จัดให้มีการศึกษาดูงาน เพื่อพัฒนาคุณภาพสินค้า	760,000	760,000	760,000	760,000	760,000	ผู้เข้าร่วมโครงการสามารถนำความรู้ไปพัฒนาผลิตภัณฑ์ และสามารถส่งเสริมด้านการตลาด เพื่อยกระดับสินค้า และช่วยสร้างรายได้ให้แก่ครัวเรือนไม่น้อยกว่าร้อยละ 80	1. กลุ่มอาชีพสามารถนำความรู้ไปพัฒนาผลิตภัณฑ์ และสร้างผลิตภัณฑ์ใหม่ๆ จากพืชสมุนไพรท้องถิ่นได้ 2. กลุ่มอาชีพสามารถพัฒนาคุณภาพสินค้าจนยกระดับเข้าสู่สินค้า OTOP มีเครือข่ายที่กว้างขวาง 3. เกษตรกรมีการรวมกลุ่ม และมีการบริหารจัดการที่ดี สามารถ	กองสวัสดิการสังคม

ผ.02

รายละเอียดโครงการพัฒนา

แผนพัฒนาท้องถิ่น (พ.ศ.2566 - 2570)

องค์การบริหารส่วนจังหวัดชัยภูมิ

ก. ยุทธศาสตร์จังหวัดที่ 4 พัฒนาสังคมและคุณภาพชีวิตให้มั่นคง

ข. ยุทธศาสตร์การพัฒนาขององค์กรปกครองส่วนท้องถิ่นในเขตจังหวัดยุทธศาสตร์ที่ 2 การพัฒนาคุณภาพชีวิตและความเป็นอยู่ของประชาชนให้เข้มแข็งและยั่งยืน

2. ยุทธศาสตร์ การสร้างความเข้มแข็งของชุมชนและพัฒนาคุณภาพชีวิต

2.7 แผนงานสร้างความเข้มแข็งของชุมชน

ที่	โครงการ	วัตถุประสงค์	เป้าหมาย (ผลผลิตของโครงการ)	งบประมาณและที่ผ่านมา					ตัวชี้วัด (KPI)	ผลที่คาดว่าจะได้รับ	หน่วยงานที่รับผิดชอบหลัก
				2566 (บาท)	2567 (บาท)	2568 (บาท)	2569 (บาท)	2570 (บาท)			
		ชุมชนให้สามารถพึ่งพาตนเองได้ ช่วยสร้างรายได้ในครัวเรือน เป็นการยกระดับคุณภาพชีวิตให้ดีขึ้นอีกทางหนึ่ง	และมีการบริหารจัดการกลุ่มที่ดี สร้างความเข้มแข็งให้แก่ชุมชนอย่างยั่งยืน							พึ่งพาตนเองได้ สร้างความเข้มแข็งให้แก่ชุมชนอย่างยั่งยืน	

ผ.02

รายละเอียดโครงการพัฒนา

แผนพัฒนาท้องถิ่น (พ.ศ.2566 - 2570)

องค์การบริหารส่วนจังหวัดชัยภูมิ

ก. ยุทธศาสตร์จังหวัดที่ 4 พัฒนาสังคมและคุณภาพชีวิตให้มั่นคง

ข. ยุทธศาสตร์การพัฒนาขององค์กรปกครองส่วนท้องถิ่นในเขตจังหวัดยุทธศาสตร์ที่ 2 การพัฒนาคุณภาพชีวิตและความเป็นอยู่ของประชาชนให้เข้มแข็งและยั่งยืน

2. ยุทธศาสตร์ การสร้างความเข้มแข็งของชุมชนและพัฒนาคุณภาพชีวิต

2.7 แผนงานสร้างความเข้มแข็งของชุมชน

ที่	โครงการ	วัตถุประสงค์	เป้าหมาย (ผลผลิตของโครงการ)	งบประมาณและที่ผ่านมา					ตัวชี้วัด (KPI)	ผลที่คาดว่าจะได้รับ	หน่วยงานที่รับผิดชอบหลัก
				2566 (บาท)	2567 (บาท)	2568 (บาท)	2569 (บาท)	2570 (บาท)			
9	โครงการพัฒนาศักยภาพกลุ่มแปรรูปการจักสานจังหวัดชัยภูมิ	1. เพื่อส่งเสริมให้กลุ่มวิสาหกิจชุมชน ได้มีความรู้ในการพัฒนาผลิตภัณฑ์ให้มีรูปแบบที่หลากหลายทันสมัยเป็นที่ต้องการของตลาด 2. เพื่อเป็นการส่งเสริมด้านการตลาด โดยการพัฒนาคุณภาพสินค้าเพื่อยกระดับให้เป็นสินค้าOTOP ที่มีคุณภาพมีเครือข่ายที่กว้างขวาง 3. เพื่อส่งเสริมและพัฒนาศักยภาพให้เกษตรกรมีการ	ตัวแทนกลุ่มวิสาหกิจชุมชนประเภทกลุ่มจักสาน ในเขตพื้นที่จังหวัดชัยภูมิ และเจ้าหน้าที่ที่เกี่ยวข้อง รวม 135 คน -ลักษณะการดำเนินงาน 1.การจัดฝึกอบรมให้ความรู้เพื่อพัฒนาศักยภาพให้กับกลุ่มแปรรูปผลิตภัณฑ์ในเขตพื้นที่จังหวัดชัยภูมิ 2. จัดให้มีการศึกษาดูงานเพื่อพัฒนาคุณภาพสินค้าและมีการบริหารจัดการกลุ่มที่ดี	530,000	530,000	530,000	530,000	530,000	ผู้เข้าร่วมโครงการสามารถนำความรู้ไปพัฒนาผลิตภัณฑ์ และสามารถส่งเสริมด้านการตลาด เพื่อยกระดับสินค้าให้มีคุณภาพ และช่วยสร้างรายได้ให้แก่ครัวเรือน ไม่น้อยกว่าร้อยละ 80	1. กลุ่มอาชีพสามารถนำความรู้ไปพัฒนาผลิตภัณฑ์ให้ทันสมัยมีความ หลากหลายเป็นที่ต้องการของตลาด 2. กลุ่มอาชีพสามารถพัฒนาคุณภาพสินค้าจนยกระดับเข้าสู่สินค้า OTOP มีเครือข่ายที่กว้างขวาง 3.เกษตรกรมีการรวมกลุ่ม และมีการบริหาร	กองสวัสดิการสังคม

ผ.02

รายละเอียดโครงการพัฒนา

แผนพัฒนาท้องถิ่น (พ.ศ.2566 - 2570)

องค์การบริหารส่วนจังหวัดชัยภูมิ

ก. ยุทธศาสตร์จังหวัดที่ 4 พัฒนาสังคมและคุณภาพชีวิตให้มั่นคง

ข. ยุทธศาสตร์การพัฒนาขององค์กรปกครองส่วนท้องถิ่นในเขตจังหวัดยุทธศาสตร์ที่ 2 การพัฒนาคุณภาพชีวิตและความเป็นอยู่ของประชาชนให้เข้มแข็งและยั่งยืน

2. ยุทธศาสตร์ การสร้างความเข้มแข็งของชุมชนและพัฒนาคุณภาพชีวิต

2.7 แผนงานสร้างความเข้มแข็งของชุมชน

ที่	โครงการ	วัตถุประสงค์	เป้าหมาย (ผลผลิตของโครงการ)	งบประมาณและที่ผ่านมา					ตัวชี้วัด (KPI)	ผลที่คาดว่าจะได้รับ	หน่วยงานที่รับผิดชอบหลัก
				2566 (บาท)	2567 (บาท)	2568 (บาท)	2569 (บาท)	2570 (บาท)			
		รวมกลุ่มสร้างความเข้มแข็งในชุมชนให้สามารถพึ่งพาตนเองได้ ช่วยสร้างรายได้ในครัวเรือน เป็นการยกระดับคุณภาพชีวิตให้ดีอีกทางหนึ่ง	สร้างความเข้มแข็งให้แก่ชุมชนอย่างยั่งยืน							จัดการที่ดี สามารถพึ่งพาตนเองได้ สร้างความเข้มแข็งให้แก่ชุมชนอย่างยั่งยืน	

ผ.02

รายละเอียดโครงการพัฒนา

แผนพัฒนาท้องถิ่น (พ.ศ.2566 - 2570)

องค์การบริหารส่วนจังหวัดชัยภูมิ

ก. ยุทธศาสตร์จังหวัดที่ 4 พัฒนาสังคมและคุณภาพชีวิตให้มั่นคง

ข. ยุทธศาสตร์การพัฒนาขององค์กรปกครองส่วนท้องถิ่นในเขตจังหวัดยุทธศาสตร์ที่ 2 การพัฒนาคุณภาพชีวิตและความเป็นอยู่ของประชาชนให้เข้มแข็งและยั่งยืน

2. ยุทธศาสตร์ การสร้างความเข้มแข็งของชุมชนและพัฒนาคุณภาพชีวิต

2.7 แผนงานสร้างความเข้มแข็งของชุมชน

ที่	โครงการ	วัตถุประสงค์	เป้าหมาย (ผลผลิตของโครงการ)	งบประมาณและที่ผ่านมา					ตัวชี้วัด (KPI)	ผลที่คาดว่าจะได้รับ	หน่วยงานที่รับผิดชอบหลัก
				2566 (บาท)	2567 (บาท)	2568 (บาท)	2569 (บาท)	2570 (บาท)			
10	โครงการส่งเสริมและพัฒนาอาชีพเพื่อเพิ่มขีดความสามารถในการเพิ่มรายได้เสริมในครัวเรือนตามหลักปรัชญาเศรษฐกิจพอเพียง	1.เพื่อส่งเสริมอาชีพด้านเกษตรกรรม ด้านหัตถกรรม ด้านอุตสาหกรรมในครัวเรือนและภูมิปัญญาท้องถิ่น 2. เพื่อส่งเสริมการให้ความรู้และส่งเสริมการประกอบอาชีพของประชาชน ให้มีรายได้เพียงพอและสามารถพึ่งตนเองได้	ตัวแทนกลุ่มวิสาหกิจชุมชนประเภทกลุ่มทำขนมและอาหารและกลุ่มส่งเสริมและพัฒนาอาชีพในเขตพื้นที่จังหวัดชัยภูมิ จำนวน 180 คน - ลักษณะการดำเนินงาน (จำนวน 2 รุ่น) 1. การจัดฝึกอบรมให้ความรู้เพื่อส่งเสริมการประกอบอาชีพฯ 2. จัดให้มีการศึกษาดูงานเพื่อส่งเสริมการประกอบอาชีพฯ	760,000	760,000	760,000	760,000	760,000	ผู้เข้าร่วมโครงการสามารถนำความรู้ไปประกอบอาชีพเพื่อสร้างรายได้ไม่น้อยกว่าร้อยละ 80	1.ประชาชนมีรายได้เพิ่มขึ้น 2.ประชาชนมีอาชีพและมีคุณภาพชีวิตที่ดีขึ้น	กองสวัสดิการสังคม

ผ.02

รายละเอียดโครงการพัฒนา

แผนพัฒนาท้องถิ่น (พ.ศ.2566 - 2570)

องค์การบริหารส่วนจังหวัดชัยภูมิ

ก. ยุทธศาสตร์จังหวัดที่ 4 พัฒนาสังคมและคุณภาพชีวิตให้มั่นคง

ข. ยุทธศาสตร์การพัฒนาขององค์กรปกครองส่วนท้องถิ่นในเขตจังหวัดยุทธศาสตร์ที่ 2 การพัฒนาคุณภาพชีวิตและความเป็นอยู่ของประชาชนให้เข้มแข็งและยั่งยืน

2. ยุทธศาสตร์ การสร้างความเข้มแข็งของชุมชนและพัฒนาคุณภาพชีวิต

2.7 แผนงานสร้างความเข้มแข็งของชุมชน

ที่	โครงการ	วัตถุประสงค์	เป้าหมาย (ผลผลิตของโครงการ)	งบประมาณและที่ผ่านมา					ตัวชี้วัด (KPI)	ผลที่คาดว่าจะได้รับ	หน่วยงานที่รับผิดชอบหลัก
				2566 (บาท)	2567 (บาท)	2568 (บาท)	2569 (บาท)	2570 (บาท)			
11	โครงการพัฒนาศักยภาพกลุ่มเพาะเห็ด จังหวัดชัยภูมิ	1. เพื่อให้กลุ่มวิสาหกิจชุมชนกลุ่มการเพาะเห็ด ได้มีความรู้ความเข้าใจในการบริหารจัดการกลุ่มด้านการตลาด 2. เพื่อให้มีสังคมที่ดีขึ้น	ตัวแทนกลุ่มวิสาหกิจชุมชนประเภทกลุ่มเพาะเห็ด ในเขตพื้นที่จังหวัดชัยภูมิ จำนวน 100 คน -ลักษณะการดำเนินงาน 1. การจัดฝึกอบรมให้ความรู้เพื่อส่งเสริมการประกอบอาชีพฯ 2. จัดให้มีการศึกษาดูงานเพื่อส่งเสริมการประกอบอาชีพฯ	380,000	380,000	380,000	380,000	380,000	ผู้เข้าร่วมโครงการสามารถนำความรู้ไปประกอบอาชีพเพื่อสร้างรายได้ไม่น้อยกว่าร้อยละ 80	1. ประชาชนมีรายได้เพิ่มขึ้น 2. ประชาชนมีอาชีพและมีคุณภาพชีวิตที่ดีขึ้น	กองสวัสดิการสังคม

ผ.02

รายละเอียดโครงการพัฒนา

แผนพัฒนาท้องถิ่น (พ.ศ.2566 - 2570)

องค์การบริหารส่วนจังหวัดชัยภูมิ

ก. ยุทธศาสตร์จังหวัดที่ 4 พัฒนาสังคมและคุณภาพชีวิตให้มั่นคง

ข. ยุทธศาสตร์การพัฒนาขององค์กรปกครองส่วนท้องถิ่นในเขตจังหวัดยุทธศาสตร์ที่ 2 การพัฒนาคุณภาพชีวิตและความเป็นอยู่ของประชาชนให้เข้มแข็งและยั่งยืน

2. ยุทธศาสตร์ การสร้างความเข้มแข็งของชุมชนและพัฒนาคุณภาพชีวิต

2.7 แผนงานสร้างความเข้มแข็งของชุมชน

ที่	โครงการ	วัตถุประสงค์	เป้าหมาย (ผลผลิตของโครงการ)	งบประมาณและที่ผ่านมา					ตัวชี้วัด (KPI)	ผลที่คาดว่าจะได้รับ	หน่วยงานที่รับผิดชอบหลัก
				2566 (บาท)	2567 (บาท)	2568 (บาท)	2569 (บาท)	2570 (บาท)			
12	โครงการส่งเสริมอาชีพการทำงานประดิษฐ์ จังหวัดชัยภูมิ	1. เพื่อให้เกษตรกรมีความรู้ความเข้าใจในการทำงานประดิษฐ์ โดยใช้วัสดุจากไม้ จากผ้า วัสดุจากธรรมชาติ หรือวัสดุอื่น 2. เพื่อให้เกษตรกรมีอาชีพเสริมหลังฤดูกาลเก็บเกี่ยวผลผลิต	ตัวแทนกลุ่มวิสาหกิจชุมชนประเภทกลุ่มงานประดิษฐ์ กลุ่มงานไม้ ในเขตพื้นที่จังหวัดชัยภูมิ จำนวน 100 คน - ลักษณะการดำเนินงาน 1. การจัดฝึกอบรมให้ความรู้เพื่อส่งเสริมการประกอบอาชีพฯ 2. จัดให้มีการศึกษาดูงานเพื่อส่งเสริมการประกอบอาชีพฯ	380,000	380,000	380,000	380,000	380,000	ผู้เข้าร่วมโครงการสามารถนำความรู้ไปประกอบอาชีพเพื่อสร้างรายได้ไม่น้อยกว่าร้อยละ 80	1. ประชาชนมีรายได้เพิ่มขึ้น 2. ประชาชนมีอาชีพและคุณภาพชีวิตที่ดีขึ้น	กองสวัสดิการสังคม

ผ.02

รายละเอียดโครงการพัฒนา

แผนพัฒนาท้องถิ่น (พ.ศ.2566 - 2570)

องค์การบริหารส่วนจังหวัดชัยภูมิ

ก. ยุทธศาสตร์จังหวัดที่ 4 พัฒนาสังคมและคุณภาพชีวิตให้มั่นคง

ข. ยุทธศาสตร์การพัฒนาขององค์กรปกครองส่วนท้องถิ่นในเขตจังหวัดยุทธศาสตร์ที่ 2 การพัฒนาคุณภาพชีวิตและความเป็นอยู่ของประชาชนให้เข้มแข็งและยั่งยืน

2. ยุทธศาสตร์ การสร้างความเข้มแข็งของชุมชนและพัฒนาคุณภาพชีวิต

2.7 แผนงานสร้างความเข้มแข็งของชุมชน

ที่	โครงการ	วัตถุประสงค์	เป้าหมาย (ผลผลิตของโครงการ)	งบประมาณและที่ผ่านมา					ตัวชี้วัด (KPI)	ผลที่คาดว่าจะได้รับ	หน่วยงานที่รับผิดชอบหลัก
				2566 (บาท)	2567 (บาท)	2568 (บาท)	2569 (บาท)	2570 (บาท)			
13	โครงการส่งเสริมการรวมกลุ่มเกษตรแปลงใหญ่จังหวัดชัยภูมิ	1.เพื่อส่งเสริมและพัฒนาศักยภาพให้เกษตรกรมีการรวมกลุ่ม 2.เพื่อส่งเสริมให้เกษตรกรมีความรู้ ความเข้าใจในการบริหารจัดการกลุ่มสร้างความเข็มแข็งในชุมชนสามารถพึ่งพาตนเองได้ช่วยสร้างรายได้ในครัวเรือนเป็นการยกระดับสังคมให้ดีขึ้น	ตัวแทนกลุ่มวิสาหกิจชุมชนประเภทกลุ่มเกษตรแปลงใหญ่ในเขตพื้นที่จังหวัดชัยภูมิ จำนวน 200 คน - ลักษณะการดำเนินงาน (จำนวน 2 รุ่น) 1. การจัดฝึกอบรมให้ความรู้เพื่อส่งเสริมการบริหารจัดการกลุ่ม 2. จัดให้มีการศึกษาดูงานเพื่อส่งเสริมการรวมกลุ่มเกษตรแปลงใหญ่	760,000	760,000	760,000	760,000	760,000	ผู้เข้าร่วมโครงการมีความรู้ในการบริหารจัดการกลุ่มให้สามารถพึ่งพาตนเองได้ และเพื่อสร้างรายได้ให้แก่ตนเองและครอบครัวให้มีสังคมที่ดีขึ้นไม่น้อยกว่าร้อยละ 80	1. ประชาชนมีรายได้เพิ่มขึ้น 2. ประชาชนมีอาชีพและมีคุณภาพชีวิตที่ดีขึ้น	กองสวัสดิการสังคม

ผ.02

รายละเอียดโครงการพัฒนา

แผนพัฒนาท้องถิ่น (พ.ศ.2566 - 2570)

องค์การบริหารส่วนจังหวัดชัยภูมิ

ก. ยุทธศาสตร์จังหวัดที่ 4 พัฒนาสังคมและคุณภาพชีวิตให้มั่นคง

ข. ยุทธศาสตร์การพัฒนาขององค์กรปกครองส่วนท้องถิ่นในเขตจังหวัดยุทธศาสตร์ที่ 2 การพัฒนาคุณภาพชีวิตและความเป็นอยู่ของประชาชนให้เข้มแข็งและยั่งยืน

2. ยุทธศาสตร์ การสร้างความเข้มแข็งของชุมชนและพัฒนาคุณภาพชีวิต

2.7 แผนงานสร้างความเข้มแข็งของชุมชน

ที่	โครงการ	วัตถุประสงค์	เป้าหมาย (ผลผลิตของโครงการ)	งบประมาณและที่ผ่านมา					ตัวชี้วัด (KPI)	ผลที่คาดว่าจะได้รับ	หน่วยงานที่รับผิดชอบหลัก
				2566 (บาท)	2567 (บาท)	2568 (บาท)	2569 (บาท)	2570 (บาท)			
14	โครงการส่งเสริมการปลูกข้าวพันธุ์ดี	1.เพื่อเป็นการพัฒนาปรับปรุงพันธุ์ข้าวให้ได้คุณภาพ มีผลผลิตต่อไร่สูง 2. เพื่อส่งเสริมให้เกษตรกรได้ปลูกข้าวพันธุ์ดี มีคุณค่าทางโภชนาการสูงเป็นที่ต้องการของตลาดและผู้บริโภคทั่วไป มีคุณสมบัติด้านการต้านทานโรคและแมลงได้ดี ช่วยลดต้นทุนการผลิตให้กับ เกษตรกรด้านการใช้สารเคมีและยาปราบศัตรูพืช 3. เพื่อพัฒนาศักยภาพให้กับเกษตรกรผู้ปลูกข้าว ลดรายจ่าย -	ตัวแทนกลุ่มเกษตรกรผู้ปลูกข้าวในเขตพื้นที่จังหวัดชัยภูมิ จำนวน 16 อำเภอ จำนวน 300 คน - ลักษณะการดำเนินงาน 1. ฝึกอบรมให้ความรู้ 2. ศึกษาดูงานเพื่อส่งเสริมการประกอบอาชีพ	1,800,000	1,800,000	1,800,000	1,800,000	1,800,000	ผู้เข้าร่วมโครงการสามารถนำความรู้ที่ได้รับไปพัฒนาปรับปรุง เพื่อเพิ่มรายได้ลดรายจ่ายให้แก่ครอบครัวได้ไม่น้อยกว่าร้อยละ 80	1. ทำให้เกษตรกรได้มีการพัฒนาและปรับปรุงพันธุ์ข้าวที่ดี มีคุณภาพให้ผลผลิตต่อไร่สูง 2. ช่วยในการสร้างและปรับปรุงทรัพยากรในดินให้มีความอุดมสมบูรณ์เพิ่มมากขึ้น ช่วยลดต้นทุนผลิตให้กับเกษตรกรด้านการใช้สารเคมีและยาปราบศัตรูพืช เป็นการลดรายจ่าย - เพิ่มรายได้ ยกระดับคุณภาพชีวิตให้ดีขึ้น	กองสวัสดิการสังคม

ผ.02

รายละเอียดโครงการพัฒนา

แผนพัฒนาท้องถิ่น (พ.ศ.2566 - 2570)

องค์การบริหารส่วนจังหวัดชัยภูมิ

ก. ยุทธศาสตร์จังหวัดที่ 4 พัฒนาสังคมและคุณภาพชีวิตให้มั่นคง

ข. ยุทธศาสตร์การพัฒนาขององค์กรปกครองส่วนท้องถิ่นในเขตจังหวัดยุทธศาสตร์ที่ 2 การพัฒนาคุณภาพชีวิตและความเป็นอยู่ของประชาชนให้เข้มแข็งและยั่งยืน

2. ยุทธศาสตร์ การสร้างความเข้มแข็งของชุมชนและพัฒนาคุณภาพชีวิต

2.7 แผนงานสร้างความเข้มแข็งของชุมชน

ที่	โครงการ	วัตถุประสงค์	เป้าหมาย (ผลผลิตของโครงการ)	งบประมาณและที่ผ่านมา					ตัวชี้วัด (KPI)	ผลที่คาดว่าจะได้รับ	หน่วยงานที่รับผิดชอบหลัก
				2566 (บาท)	2567 (บาท)	2568 (บาท)	2569 (บาท)	2570 (บาท)			
		เพิ่มรายได้ยกระดับคุณภาพชีวิตให้ดีขึ้น 4. เพื่อเป็นการส่งเสริมและสนับสนุนด้านการตลาดให้กับกลุ่มอาชีพผู้ปลูกข้าว ในการต่อยอดให้เกิดการสร้างงานและสร้างอาชีพเพิ่มขึ้น ก่อให้เกิดความมั่นคงและยั่งยืนในการประกอบอาชีพ								3. เกษตรกรผู้ปลูกข้าวได้มีพันธุ์ข้าว ที่ดีไว้ใช้เป็นเมล็ดพันธุ์ในปีต่อไป 4.เพื่อส่งเสริมให้เกษตรกรได้ปลูกข้าวพันธุ์ดี มีคุณค่าทางโภชนาการสูง เป็นที่ต้องการของตลาดและผู้บริโภคทั่วไป เป็นการส่งเสริมและสนับสนุนด้านการตลาดให้กับกลุ่มอาชีพผู้ปลูกข้าวในการต่อยอดให้เกิดการสร้างงานและสร้างอาชีพเพิ่มขึ้น ก่อให้เกิดความมั่นคงและยั่งยืนในการประกอบอาชีพ	

ผ.02

รายละเอียดโครงการพัฒนา

แผนพัฒนาท้องถิ่น (พ.ศ.2566 - 2570)

องค์การบริหารส่วนจังหวัดชัยภูมิ

ก. ยุทธศาสตร์จังหวัดที่ 4 พัฒนาสังคมและคุณภาพชีวิตให้มั่นคง

ข. ยุทธศาสตร์การพัฒนาขององค์กรปกครองส่วนท้องถิ่นในเขตจังหวัดยุทธศาสตร์ที่ 2 การพัฒนาคุณภาพชีวิตและความเป็นอยู่ของประชาชนให้เข้มแข็งและยั่งยืน

2. ยุทธศาสตร์ การสร้างความเข้มแข็งของชุมชนและพัฒนาคุณภาพชีวิต

2.7 แผนงานสร้างความเข้มแข็งของชุมชน

ที่	โครงการ	วัตถุประสงค์	เป้าหมาย (ผลผลิตของโครงการ)	งบประมาณและที่ผ่านมา					ตัวชี้วัด (KPI)	ผลที่คาดว่าจะได้รับ	หน่วยงานที่รับผิดชอบหลัก
				2566 (บาท)	2567 (บาท)	2568 (บาท)	2569 (บาท)	2570 (บาท)			
15	โครงการพัฒนาศักยภาพกลุ่มเกษตรพอเพียง จังหวัดชัยภูมิ	1. เพื่อส่งเสริมการทำเกษตรแบบพอเพียงตามความเหมาะสมของแต่ละสภาพพื้นที่ในท้องถิ่น 2. เพื่อส่งเสริมให้ความรู้และพัฒนาศักยภาพของสมาชิกกลุ่มเกษตรพอเพียง ในการบริหารจัดการกลุ่มให้สามารถพึ่งตนเองได้	ตัวแทนกลุ่มวิสาหกิจชุมชนประเภทกลุ่มเกษตรพอเพียงในเขตพื้นที่จังหวัดชัยภูมิและเจ้าหน้าที่ ที่เกี่ยวข้อง รวม 180 คน ลักษณะการดำเนินงาน (จำนวน 2 รุ่น) 1) จัดฝึกอบรมให้ความรู้ เพื่อพัฒนาศักยภาพให้กับสมาชิกกลุ่มเกษตรพอเพียง ในเขตพื้นที่จังหวัดชัยภูมิ 2) จัดให้มีการศึกษาดูงานด้านการบริหารจัดการกลุ่มเกษตรพอเพียง	760,000	760,000	760,000	760,000	760,000	ผู้เข้าร่วมโครงการสามารถนำความรู้ที่ได้รับไปปรับปรุงพัฒนาตามความเหมาะสมและยั่งยืน ไม่น้อยกว่าร้อยละ 80	1. สมาชิกกลุ่มเกษตรพอเพียง มีการพัฒนาศักยภาพในการทำเกษตรแบบพอเพียง เหมาะสมกับสภาพพื้นที่ในท้องถิ่น 2. สมาชิกกลุ่มเกษตรพอเพียง มีความรู้ความเข้าใจและสามารถบริหารจัดการกลุ่มได้อย่างเข้มแข็งและยั่งยืน	กองสวัสดิการสังคม

ผ.02

รายละเอียดโครงการพัฒนา

แผนพัฒนาท้องถิ่น (พ.ศ.2566 - 2570)

องค์การบริหารส่วนจังหวัดชัยภูมิ

ก. ยุทธศาสตร์จังหวัดที่ 4 พัฒนาสังคมและคุณภาพชีวิตให้มั่นคง

ข. ยุทธศาสตร์การพัฒนาขององค์กรปกครองส่วนท้องถิ่นในเขตจังหวัดยุทธศาสตร์ที่ 2 การพัฒนาคุณภาพชีวิตและความเป็นอยู่ของประชาชนให้เข้มแข็งและยั่งยืน

2. ยุทธศาสตร์ การสร้างความเข้มแข็งของชุมชนและพัฒนาคุณภาพชีวิต

2.7 แผนงานสร้างความเข้มแข็งของชุมชน

ที่	โครงการ	วัตถุประสงค์	เป้าหมาย (ผลผลิตของโครงการ)	งบประมาณและที่ผ่านมา					ตัวชี้วัด (KPI)	ผลที่คาดว่าจะได้รับ	หน่วยงานที่รับผิดชอบหลัก
				2566 (บาท)	2567 (บาท)	2568 (บาท)	2569 (บาท)	2570 (บาท)			
16	โครงการส่งเสริมการรวมกลุ่มปศุสัตว์จังหวัดชัยภูมิ	1.เพื่อส่งเสริมและพัฒนาศักยภาพให้เกษตรกรมีการรวมกลุ่ม 2. เพื่อส่งเสริมให้เกษตรกรมีความรู้ ความเข้าใจในการบริหารจัดการกลุ่มสร้างความเข็มแข็งในชุมชนสามารถพึ่งพาตนเองได้ ช่วยสร้างรายได้ในครัวเรือน เป็นการยกระดับ สังคมให้ดีขึ้น	ตัวแทนกลุ่มวิสาหกิจชุมชนประเภทกลุ่มปศุสัตว์ ในเขตพื้นที่จังหวัดชัยภูมิ จำนวน 1,050 คน - ลักษณะการดำเนินงาน (จำนวน 8 รุ่น) 1.การจัดฝึกอบรมให้ความรู้ เพื่อส่งเสริมการบริหารจัดการกลุ่ม 2. จัดให้มีการศึกษาดูงานเพื่อส่งเสริมการรวมกลุ่มปศุสัตว์	4,240,000	4,240,000	4,240,000	4,240,000	4,240,000	ผู้เข้าร่วมโครงการมีความรู้ในการบริหารจัดการกลุ่ม ให้สามารถพึ่งพาตนเองได้ และเพื่อสร้างรายได้ให้แก่ตนเองและครอบครัวให้มีสังคมที่ดีขึ้น ไม่น้อยกว่าร้อยละ 80	1. เกษตรกรมีการรวมกลุ่ม 2. เกษตรกรมีความรู้ความเข้าใจในการบริหารจัดการกลุ่มสร้างความเข็มแข็งในชุมชน สามารถพึ่งพาตนเองได้ สร้างรายได้ในครัวเรือน ยกระดับสังคมให้ดีขึ้น	กองสวัสดิการสังคม

ผ.02

รายละเอียดโครงการพัฒนา

แผนพัฒนาท้องถิ่น (พ.ศ.2566 - 2570)

องค์การบริหารส่วนจังหวัดชัยภูมิ

ก. ยุทธศาสตร์จังหวัดที่ 4 พัฒนาสังคมและคุณภาพชีวิตให้มั่นคง

ข. ยุทธศาสตร์การพัฒนาขององค์กรปกครองส่วนท้องถิ่นในเขตจังหวัดยุทธศาสตร์ที่ 2 การพัฒนาคุณภาพชีวิตและความเป็นอยู่ของประชาชนให้เข้มแข็งและยั่งยืน

2. ยุทธศาสตร์ การสร้างความเข้มแข็งของชุมชนและพัฒนาคุณภาพชีวิต

2.7 แผนงานสร้างความเข้มแข็งของชุมชน

ที่	โครงการ	วัตถุประสงค์	เป้าหมาย (ผลผลิตของโครงการ)	งบประมาณและที่ผ่านมา					ตัวชี้วัด (KPI)	ผลที่คาดว่าจะได้รับ	หน่วยงานที่รับผิดชอบหลัก
				2566 (บาท)	2567 (บาท)	2568 (บาท)	2569 (บาท)	2570 (บาท)			
17	โครงการพัฒนาศักยภาพคณะกรรมการกองทุนสวัสดิการชุมชนจังหวัดชัยภูมิ	1. เพื่อเป็นการพัฒนาศักยภาพคณะกรรมการกองทุนสวัสดิการชุมชน ให้มีความรู้ ความเข้าใจในหลักการบริหารจัดการที่ดีตามหลักธรรมาภิบาล 2.เพื่อเป็นการพัฒนาระบบข้อมูลการดำเนินงานระบบบัญชีและการรายงานผลการดำเนินงานสู่สาธารณะ ให้มีความเหมาะสมสอดคล้องกับสถานการณ์ในปัจจุบัน 3.เพื่อเป็นการสนับสนุนและพัฒนาความรู้คณะกรรมการกองทุนสวัสดิการชุมชนให้เกิดกิจกรรมเพื่อ	1. ประธานกองทุนและผู้แทนคณะกรรมการกองทุนสวัสดิการชุมชนตำบล/เทศบาลในเขตพื้นที่จังหวัดชัยภูมิ จำนวน 102 กองทุน กองทุนละ 5 คน รวมเป็น 510 คน 2. เจ้าหน้าที่ผู้รับผิดชอบโครงการ และวิทยากรรวม 30 คนรวมทั้งสิ้น 540 คน	1,200,000	1,200,000	1,200,000	1,200,000	1,200,000	ผู้เข้าร่วมโครงการมีความเข้าใจในการบริหารจัดการที่ดีและสามารถนำความรู้ไปพัฒนาเพื่อให้เกิดการสร้างรายได้และเกิดประโยชน์ต่อชุมชนอย่างยั่งยืนไม่น้อยกว่าร้อยละ 80	1. ผู้เข้ารับการอบรมได้รับความรู้ ความเข้าใจในหลักการบริหารจัดการที่ดีตามหลักธรรมาภิบาล 2.ผู้เข้ารับการอบรมสามารถนำความรู้ไปพัฒนาระบบข้อมูลการดำเนินงานระบบบัญชีและการรายงานผลการดำเนินงานสู่สาธารณะให้สอดคล้องกับสถานการณ์ในปัจจุบัน 3. ผู้เข้ารับการอบรมสามารถนำความรู้ที่ได้รับไปพัฒนาให้เกิด	กองสวัสดิการสังคม

ผ.02

รายละเอียดโครงการพัฒนา

แผนพัฒนาท้องถิ่น (พ.ศ.2566 - 2570)

องค์การบริหารส่วนจังหวัดชัยภูมิ

ก. ยุทธศาสตร์จังหวัดที่ 4 พัฒนาสังคมและคุณภาพชีวิตให้มั่นคง

ข. ยุทธศาสตร์การพัฒนาขององค์กรปกครองส่วนท้องถิ่นในเขตจังหวัดยุทธศาสตร์ที่ 2 การพัฒนาคุณภาพชีวิตและความเป็นอยู่ของประชาชนให้เข้มแข็งและยั่งยืน

2. ยุทธศาสตร์ การสร้างความเข้มแข็งของชุมชนและพัฒนาคุณภาพชีวิต

2.7 แผนงานสร้างความเข้มแข็งของชุมชน

ที่	โครงการ	วัตถุประสงค์	เป้าหมาย (ผลผลิตของโครงการ)	งบประมาณและที่ผ่านมา					ตัวชี้วัด (KPI)	ผลที่คาดว่าจะได้รับ	หน่วยงานที่รับผิดชอบหลัก
				2566 (บาท)	2567 (บาท)	2568 (บาท)	2569 (บาท)	2570 (บาท)			
		พัฒนารายได้ของกองทุนสวัสดิการชุมชน เพื่อนำไปสู่ความมั่นคงและยั่งยืนต่อไป								กิจกรรมเพื่อสร้างรายได้แก่กองทุนเพื่อนำไปสู่ความมั่นคงและยั่งยืนต่อไป	

ผ.02

รายละเอียดโครงการพัฒนา

แผนพัฒนาท้องถิ่น (พ.ศ.2566 - 2570)

องค์การบริหารส่วนจังหวัดชัยภูมิ

ก. ยุทธศาสตร์จังหวัดที่ 4 พัฒนาสังคมและคุณภาพชีวิตให้มั่นคง

ข. ยุทธศาสตร์การพัฒนาขององค์กรปกครองส่วนท้องถิ่นในเขตจังหวัดยุทธศาสตร์ที่ 2 การพัฒนาคุณภาพชีวิตและความเป็นอยู่ของประชาชนให้เข้มแข็งและยั่งยืน

2. ยุทธศาสตร์ การสร้างความเข้มแข็งของชุมชนและพัฒนาคุณภาพชีวิต

2.7 แผนงานสร้างความเข้มแข็งของชุมชน

ที่	โครงการ	วัตถุประสงค์	เป้าหมาย (ผลผลิตของโครงการ)	งบประมาณและที่ผ่านมา					ตัวชี้วัด (KPI)	ผลที่คาดว่าจะได้รับ	หน่วยงานที่รับผิดชอบหลัก
				2566 (บาท)	2567 (บาท)	2568 (บาท)	2569 (บาท)	2570 (บาท)			
18	โครงการส่งเสริมอาชีพการทำไร่นาสวนผสมตามแนวเกษตรทฤษฎีใหม่	1. เพื่อช่วยเหลือเกษตรกรที่ได้รับผลกระทบจากปัญหาราคาและผลผลิตข้าวตกต่ำในพื้นที่ไม่เหมาะสมในการปลูกข้าว 2. เพื่อส่งเสริมเกษตรกรรมทางเลือกให้แพร่หลายสู่เกษตรกรมีรายได้เพิ่มขึ้นและมีความยั่งยืนในการประกอบอาชีพตามแนวทางหลักปรัชญาของเศรษฐกิจพอเพียง 3. เพื่อให้เกิดความเข้มแข็งมีความมั่นคงทางด้านอาหารอย่างเพียงพอและยั่งยืน	ตัวแทนกลุ่มเกษตรกรในเขตพื้นที่จังหวัดชัยภูมิ จำนวน 16 อำเภอ จำนวน 90 คน ลักษณะการดำเนินงาน 1.ฝึกอบรมให้ความรู้ 2ศึกษาดูงานเพื่อส่งเสริมการประกอบอาชีพ	500,000	500,000	500,000	500,000	500,000	ผู้เข้าร่วมโครงการสามารถนำความรู้ไปปรับปรุงและพัฒนาตามความเหมาะสม และเพื่อเป็นการเพิ่มรายได้ให้กับครอบครัวไม่น้อยกว่าร้อยละ 80	1. เกษตรกรมีทางเลือกในการประกอบอาชีพการเกษตรที่หลากหลายมากยิ่งขึ้น 2. มีแหล่งเรียนรู้ให้เกษตรกรสามารถนำไปปรับใช้ในแปลงของของตนเองได้ 3. ลดรายจ่าย มีรายได้เพิ่มขึ้น และมีอาหารไว้บริโภคในครัวเรือนอย่างเพียงพอ	กองสวัสดิการสังคม

ผ.02

รายละเอียดโครงการพัฒนา

แผนพัฒนาท้องถิ่น (พ.ศ.2566 - 2570)

องค์การบริหารส่วนจังหวัดชัยภูมิ

ก. ยุทธศาสตร์จังหวัดที่ 4 พัฒนาสังคมและคุณภาพชีวิตให้มั่นคง

ข. ยุทธศาสตร์การพัฒนาขององค์กรปกครองส่วนท้องถิ่นในเขตจังหวัดยุทธศาสตร์ที่ 2 การพัฒนาคุณภาพชีวิตและความเป็นอยู่ของประชาชนให้เข้มแข็งและยั่งยืน

2. ยุทธศาสตร์ การสร้างความเข้มแข็งของชุมชนและพัฒนาคุณภาพชีวิต

2.7 แผนงานสร้างความเข้มแข็งของชุมชน

ที่	โครงการ	วัตถุประสงค์	เป้าหมาย (ผลผลิตของโครงการ)	งบประมาณและที่ผ่านมา					ตัวชี้วัด (KPI)	ผลที่คาดว่าจะได้รับ	หน่วยงานที่รับผิดชอบหลัก
				2566 (บาท)	2567 (บาท)	2568 (บาท)	2569 (บาท)	2570 (บาท)			
19	โครงการส่งเสริมพัฒนาการสร้างอาชีพ 108 อาชีพตามแนวทางเศรษฐกิจพอเพียง	1. เพื่อส่งเสริมให้ประชาชนมีความรู้ ในการประกอบอาชีพสร้างรายได้มีอาชีพเลี้ยงดูครอบครัวได้ 2. เพื่อส่งเสริมให้ประชาชนมีความรู้หลักปรัชญาเศรษฐกิจพอเพียง	ประชาชนที่สนใจในเขตพื้นที่จังหวัดชัยภูมิ ทั้ง 16 อำเภอ จำนวน 300 คน - ลักษณะการดำเนินงาน 1. การจัดฝึกอบรมให้ความรู้เพื่อส่งเสริมการประกอบอาชีพฯ 2. ศึกษาดูงานเพื่อส่งเสริมการประกอบอาชีพฯ	1,500,000	1,500,000	1,500,000	1,500,000	1,500,000	ผู้เข้าร่วมโครงการสามารถนำความรู้ที่ได้รับไปประกอบอาชีพเพื่อเพิ่มรายได้ให้กับครอบครัวตามแนวทางเศรษฐกิจพอเพียงไม่น้อยกว่าร้อยละ 80	1.ประชาชนมีความรู้ความเข้าใจสามารถประกอบอาชีพได้ 2.ประชาชนมีรายได้เพิ่มขึ้น 3.ประชาชนประกอบอาชีพโดยยึดหลักปรัชญาเศรษฐกิจพอเพียง	กองสวัสดิการสังคม

ผ.02

รายละเอียดโครงการพัฒนา

แผนพัฒนาท้องถิ่น (พ.ศ.2566 - 2570)

องค์การบริหารส่วนจังหวัดชัยภูมิ

ก. ยุทธศาสตร์จังหวัดที่ 4 พัฒนาสังคมและคุณภาพชีวิตให้มั่นคง

ข. ยุทธศาสตร์การพัฒนาขององค์กรปกครองส่วนท้องถิ่นในเขตจังหวัดยุทธศาสตร์ที่ 2 การพัฒนาคุณภาพชีวิตและความเป็นอยู่ของประชาชนให้เข้มแข็งและยั่งยืน

2. ยุทธศาสตร์ การสร้างความเข้มแข็งของชุมชนและพัฒนาคุณภาพชีวิต

2.7 แผนงานสร้างความเข้มแข็งของชุมชน

ที่	โครงการ	วัตถุประสงค์	เป้าหมาย (ผลผลิตของโครงการ)	งบประมาณและที่ผ่านมา					ตัวชี้วัด (KPI)	ผลที่คาดว่าจะได้รับ	หน่วยงานที่รับผิดชอบหลัก
				2566 (บาท)	2567 (บาท)	2568 (บาท)	2569 (บาท)	2570 (บาท)			
20	โครงการพัฒนาศักยภาพสินค้าหนึ่งตำบลหนึ่งผลิตภัณฑ์ OTOP จังหวัดชัยภูมิ	1. เพื่อพัฒนาศักยภาพสินค้าหนึ่งตำบลหนึ่งผลิตภัณฑ์ OTOP จังหวัดชัยภูมิ ให้ได้มาตรฐานระดับสากล 2. เพื่อเพิ่มช่องทางการตลาดและขยายโอกาสการจำหน่ายสินค้าให้แก่ผู้ประกอบการสินค้าหนึ่งตำบลหนึ่งผลิตภัณฑ์ OTOP จังหวัดชัยภูมิ	กลุ่มผู้ประกอบการสินค้าหนึ่งตำบลหนึ่งผลิตภัณฑ์ OTOP จังหวัดชัยภูมิ จำนวน 100 คน -ลักษณะการดำเนินงาน 1. อบรมให้ความรู้การพัฒนาสินค้าหนึ่งตำบลหนึ่งผลิตภัณฑ์ OTOP จังหวัดชัยภูมิ 2. จัดกิจกรรมส่งเสริมการออกร้านนำสินค้าไปสู่ผู้บริโภค 3. ศึกษาดูงานเพื่อส่งเสริมการประกอบอาชีพ	500,000	500,000	500,000	500,000	500,000	ผู้เข้าร่วมโครงการสามารถนำความรู้ไปพัฒนาผลิตภัณฑ์ของตนให้ได้รับมาตรฐานและเข้าถึงผู้บริโภคได้มากที่สุดไม่น้อยกว่าร้อยละ 80	ผู้ประกอบการสินค้าหนึ่งตำบลหนึ่งผลิตภัณฑ์ OTOP สามารถผลิตสินค้าได้มาตรฐานและได้รับการสนับสนุนการตลาดให้สามารถนำสินค้าสู่ผู้บริโภคได้มากขึ้น	กองสวัสดิการสังคม

ผ.02

รายละเอียดโครงการพัฒนา

แผนพัฒนาท้องถิ่น (พ.ศ.2566 - 2570)

องค์การบริหารส่วนจังหวัดชัยภูมิ

ก. ยุทธศาสตร์จังหวัดที่ 4 พัฒนาสังคมและคุณภาพชีวิตให้มั่นคง

ข. ยุทธศาสตร์การพัฒนาขององค์กรปกครองส่วนท้องถิ่นในเขตจังหวัดยุทธศาสตร์ที่ 2 การพัฒนาคุณภาพชีวิตและความเป็นอยู่ของประชาชนให้เข้มแข็งและยั่งยืน

2. ยุทธศาสตร์ การสร้างความเข้มแข็งของชุมชนและพัฒนาคุณภาพชีวิต

2.7 แผนงานสร้างความเข้มแข็งของชุมชน

ที่	โครงการ	วัตถุประสงค์	เป้าหมาย (ผลผลิตของโครงการ)	งบประมาณและที่ผ่านมา					ตัวชี้วัด (KPI)	ผลที่คาดว่าจะได้รับ	หน่วยงานที่รับผิดชอบหลัก
				2566 (บาท)	2567 (บาท)	2568 (บาท)	2569 (บาท)	2570 (บาท)			
21	โครงการส่งเสริมอาชีพและอนุรักษ์ผลิตภัณฑ์จากภูมิปัญญาท้องถิ่น	1.เพื่อส่งเสริมอาชีพให้กับเกษตรกรในเขตพื้นที่จังหวัดชัยภูมิ 2. เพื่อส่งเสริมและให้ความรู้ในการผลิตหรือจัดการทรัพยากรที่มีอยู่ใน ท้องถิ่น 3. เพื่อส่งเสริมให้เกษตรกรมีการรวมกลุ่มแปรรูปผลิตภัณฑ์ให้มี คุณภาพมีจุดเด่น และเป็น เอกลักษณ์ของชุมชนสร้างความเข้มแข็งในชุมชนให้สามารถพึ่งพาตนเองได้	ประชาชนในเขตพื้นที่จังหวัดชัยภูมิ และเจ้าหน้าที่ที่เกี่ยวข้อง รวม 135 คน - ลักษณะการดำเนินงาน 1. การจัดฝึกอบรมให้ความรู้เพื่อส่งเสริมอาชีพให้กับเกษตรกรในเขตพื้นที่จังหวัดชัยภูมิ 2. จัดให้มีการศึกษาดูงานเพื่อพัฒนาคุณภาพสินค้าและกลุ่มที่ดีมีการบริหารจัดการสร้างความเข้มแข็งให้แก่ชุมชนอย่างยั่งยืน	500,000	500,000	500,000	500,000	500,000	ผู้เข้าร่วมโครงการสามารถนำความรู้ไปปรับปรุงและพัฒนาผลิตภัณฑ์ให้มีคุณภาพเพื่อเป็นการเพิ่มรายได้ให้กับครอบครัวให้สามารถพึ่งพาตนเองได้ไม่น้อยกว่าร้อยละ 80	1. เกษตรกรในเขตพื้นที่จังหวัดชัยภูมิ มีอาชีพสามารถพึ่งพาตนเองได้ช่วยสร้างรายได้ในครัวเรือนเป็นการยกระดับคุณภาพชีวิตให้ดีขึ้น 2. เกษตรกรมีความรู้ในการผลิตหรือจัดการทรัพยากรที่มีอยู่ในท้องถิ่นอนุรักษ์ผลิตภัณฑ์จากภูมิปัญญาท้องถิ่น 3. เกษตรกรมีการรวมกลุ่มแปรรูปผลิตภัณฑ์จากภูมิปัญญาท้องถิ่น	กองสวัสดิการสังคม

ผ.02

รายละเอียดโครงการพัฒนา

แผนพัฒนาท้องถิ่น (พ.ศ.2566 - 2570)

องค์การบริหารส่วนจังหวัดชัยภูมิ

ก. ยุทธศาสตร์จังหวัดที่ 4 พัฒนาสังคมและคุณภาพชีวิตให้มั่นคง

ข. ยุทธศาสตร์การพัฒนาขององค์กรปกครองส่วนท้องถิ่นในเขตจังหวัดยุทธศาสตร์ที่ 2 การพัฒนาคุณภาพชีวิตและความเป็นอยู่ของประชาชนให้เข้มแข็งและยั่งยืน

2. ยุทธศาสตร์ การสร้างความเข้มแข็งของชุมชนและพัฒนาคุณภาพชีวิต

2.7 แผนงานสร้างความเข้มแข็งของชุมชน

ที่	โครงการ	วัตถุประสงค์	เป้าหมาย (ผลผลิตของโครงการ)	งบประมาณและที่ผ่านมา					ตัวชี้วัด (KPI)	ผลที่คาดว่าจะได้รับ	หน่วยงานที่รับผิดชอบหลัก
				2566 (บาท)	2567 (บาท)	2568 (บาท)	2569 (บาท)	2570 (บาท)			
										ที่มีคุณภาพเป็น เอกลักษณ์ของชุมชนสร้างความเข้มแข็งในชุมชนให้สามารถพึ่งพาตนเองได้	

ผ.02

รายละเอียดโครงการพัฒนา

แผนพัฒนาท้องถิ่น (พ.ศ.2566 - 2570)

องค์การบริหารส่วนจังหวัดชัยภูมิ

ก. ยุทธศาสตร์จังหวัดที่ 4 พัฒนาสังคมและคุณภาพชีวิตให้มั่นคง

ข. ยุทธศาสตร์การพัฒนาขององค์กรปกครองส่วนท้องถิ่นในเขตจังหวัดยุทธศาสตร์ที่ 2 การพัฒนาคุณภาพชีวิตและความเป็นอยู่ของประชาชนให้เข้มแข็งและยั่งยืน

2. ยุทธศาสตร์ การสร้างความเข้มแข็งของชุมชนและพัฒนาคุณภาพชีวิต

2.7 แผนงานสร้างความเข้มแข็งของชุมชน

ที่	โครงการ	วัตถุประสงค์	เป้าหมาย (ผลผลิตของโครงการ)	งบประมาณและที่ผ่านมา					ตัวชี้วัด (KPI)	ผลที่คาดว่าจะได้รับ	หน่วยงานที่รับผิดชอบหลัก
				2566 (บาท)	2567 (บาท)	2568 (บาท)	2569 (บาท)	2570 (บาท)			
22	โครงการส่งเสริมการผลิตพืชทางการเกษตรปลอดภัยครบวงจรมุ่งสู่เกษตรอินทรีย์ตามแนวพระราชดำริ	1. เพื่อส่งเสริมให้เกษตรกรมีความรู้ ความเข้าใจในการผลิตพืชที่ปลอดภัยจากสารเคมี 2. เพื่อส่งเสริมให้เกษตรกรได้ผลิตปุ๋ยจากธรรมชาติไว้ใช้เอง 3. เพื่อส่งเสริมให้เกษตรกรลดการใช้สารเคมี หันมาใช้จุลินทรีย์ทดแทน 4. เพื่อส่งเสริมให้เกษตรกรเกิดการเรียนรู้หลักปรัชญาเศรษฐกิจพอเพียง	เกษตรกรทั้ง 16 อำเภอ รวมทั้งสิ้น จำนวน 500 คน -ลักษณะการดำเนินงาน 1. การจัดฝึกอบรมให้ความรู้ส่งเสริมการผลิตพืชทางการเกษตรปลอดภัย 2. ศึกษาดูงานเกี่ยวกับการผลิตพืชทางการเกษตรปลอดภัย เกษตรอินทรีย์ตามแนวพระราชดำริ 3. มอบปัจจัยการผลิตทางการเกษตร	2,000,000	2,000,000	2,000,000	2,000,000	2,000,000	ผู้เข้าร่วมโครงการความเข้าใจในการผลิตปุ๋ยอินทรีย์ใช้เองเป็นอย่างดี และสามารถนำความรู้ไปประกอบอาชีพเพื่อสร้างรายได้ตามหลักปรัชญาเศรษฐกิจพอเพียง ไม่น้อยกว่าร้อยละ 80	1. เกษตรกรผลิตปุ๋ยอินทรีย์ใช้เองได้อย่างถูกวิธีตามหลักวิชาการ 2. เกษตรกรลดการใช้สารเคมีในการทำการเกษตร 3. เกษตรกรประกอบอาชีพโดยยึดหลักปรัชญาเศรษฐกิจพอเพียง	กองสวัสดิการสังคม

ผ.02

รายละเอียดโครงการพัฒนา

แผนพัฒนาท้องถิ่น (พ.ศ.2566 - 2570)

องค์การบริหารส่วนจังหวัดชัยภูมิ

ก. ยุทธศาสตร์จังหวัดที่ 4 พัฒนาสังคมและคุณภาพชีวิตให้มั่นคง

ข. ยุทธศาสตร์การพัฒนาขององค์กรปกครองส่วนท้องถิ่นในเขตจังหวัดยุทธศาสตร์ที่ 2 การพัฒนาคุณภาพชีวิตและความเป็นอยู่ของประชาชนให้เข้มแข็งและยั่งยืน

2. ยุทธศาสตร์ การสร้างความเข้มแข็งของชุมชนและพัฒนาคุณภาพชีวิต

2.7 แผนงานสร้างความเข้มแข็งของชุมชน

ที่	โครงการ	วัตถุประสงค์	เป้าหมาย (ผลผลิตของโครงการ)	งบประมาณและที่ผ่านมา					ตัวชี้วัด (KPI)	ผลที่คาดว่าจะได้รับ	หน่วยงานที่รับผิดชอบหลัก
				2566 (บาท)	2567 (บาท)	2568 (บาท)	2569 (บาท)	2570 (บาท)			
23	โครงการส่งเสริมการเลี้ยงโคขุน ตามแนวเศรษฐกิจพอเพียง	1. เพื่อส่งเสริมให้เกษตรกรมีความรู้ ความเข้าใจ มีทักษะวิธีการเลี้ยง การคัดเลือกพันธุ์โคขุนที่เหมาะสม 2. เพื่อให้เกษตรกรสามารถบริหารจัดการ การเลี้ยงโคขุน ได้อย่างถูกต้องตามขั้นตอน สามารถเลี้ยงโคขุนได้อย่างมีคุณภาพ เป็นที่ต้องการของตลาด 3. เพื่อเป็นการส่งเสริมและพัฒนาอาชีพการเลี้ยงโคขุนให้กับเกษตรกรให้มีความมั่นคงในการประกอบอาชีพการเลี้ยงโคขุนอย่างเป็นรูปธรรมตามหลักปรัชญาเศรษฐกิจพอเพียง	เชิงปริมาณ : เกษตรกรในเขตพื้นที่จังหวัดชัยภูมิ จำนวน 240 คน คณะวิทยากรและเจ้าหน้าที่ที่รับผิดชอบโครงการ จำนวน 30 คน รวมทั้งสิ้น 270 คน เชิงคุณภาพ : เกษตรกรที่เข้าร่วมฝึกอบรม มีความรู้ ความเข้าใจ เรื่องการเลี้ยงโคขุนสามารถนำมาปรับใช้ในการประกอบอาชีพได้ร้อยละ 80 เชิงเวลา : ดำเนินการแล้วเสร็จตามวันเวลา ที่กำหนด	700,000	700,000	700,000	700,000	700,000	ผู้เข้าร่วมโครงการมีความรู้ความเข้าใจและสามารถบริหารจัดการการเลี้ยงโคขุนได้อย่างถูกต้องและมีคุณภาพ สามารถสร้างอาชีพ สร้างรายได้ให้กับครอบครัวได้ ไม่น้อยกว่าร้อยละ 80	1. เกษตรกรมีความรู้ความเข้าใจในวิธีการเลี้ยงและการคัดเลือกสายพันธุ์โคขุนที่เหมาะสม 2.เกษตรกรมีการบริหารจัดการที่ถูกต้องตามขั้นตอน สามารถเลี้ยงโคเนื้อได้อย่างมีคุณภาพเป็นที่ต้องการของตลาด 3. เกษตรกรสามารถพัฒนาอาชีพการเลี้ยงโคขุนได้อย่างเป็นรูปธรรมตามหลักปรัชญา 1.ผู้สูงอายุได้รับการ	กองสวัสดิการสังคม

ผ.02

รายละเอียดโครงการพัฒนา

แผนพัฒนาท้องถิ่น (พ.ศ.2566 - 2570)

องค์การบริหารส่วนจังหวัดชัยภูมิ

ก. ยุทธศาสตร์จังหวัดที่ 4 พัฒนาสังคมและคุณภาพชีวิตให้มั่นคง

ข. ยุทธศาสตร์การพัฒนาขององค์กรปกครองส่วนท้องถิ่นในเขตจังหวัดยุทธศาสตร์ที่ 2 การพัฒนาคุณภาพชีวิตและความเป็นอยู่ของประชาชนให้เข้มแข็งและยั่งยืน

2. ยุทธศาสตร์ การสร้างความเข้มแข็งของชุมชนและพัฒนาคุณภาพชีวิต

2.7 แผนงานสร้างความเข้มแข็งของชุมชน

ที่	โครงการ	วัตถุประสงค์	เป้าหมาย (ผลผลิตของโครงการ)	งบประมาณและที่ผ่านมา					ตัวชี้วัด (KPI)	ผลที่คาดว่าจะได้รับ	หน่วยงานที่รับผิดชอบหลัก
				2566 (บาท)	2567 (บาท)	2568 (บาท)	2569 (บาท)	2570 (บาท)			
24	โครงการส่งเสริมคุณภาพชีวิตผู้สูงอายุจังหวัดชัยภูมิ	1. เพื่อสนับสนุน ดูแลผู้สูงอายุให้มีคุณภาพชีวิตที่ดี โดยการดูแลแบบองค์รวมทั้งทางด้านสุขภาพกายและสุขภาพใจ 2. สร้างการมีส่วนร่วมในการทำกิจกรรมของผู้สูงอายุจังหวัดชัยภูมิ 3. เพื่อให้เกิดการรวมกลุ่มที่เข้มแข็งของกลุ่มผู้สูงอายุในจังหวัดชัยภูมิ	ผู้สูงอายุในเขตพื้นที่จังหวัดชัยภูมิ จำนวน 500 คน -ลักษณะการดำเนินงาน ฝึกอบรมเพื่อส่งเสริมผู้สูงอายุในเรื่องต่าง ๆ เช่น สุขภาพกาย สุขภาพจิต การดูแลผู้สูงอายุ เป็นต้น	500,000	500,000	500,000	500,000	500,000	ผู้สูงอายุที่เข้าร่วมโครงการมีคุณภาพชีวิตที่ดีขึ้น มีขวัญกำลังใจในการทำงาน และสามารถดูแลสุขภาพของตนเองได้ ไม่น้อยกว่า ร้อยละ 80	1.ผู้สูงอายุได้รับการสนับสนับสนุนดูแล ให้มีคุณภาพชีวิตที่ดีโดยการดูแลแบบองค์รวมทั้งทางด้านสุขภาพกายและสุขภาพใจ 2.ผู้สูงอายุมีส่วนร่วมในการทำกิจกรรมต่างๆ ของจังหวัดชัยภูมิ 3. มีการรวมกลุ่มที่เข้มแข็งของกลุ่มผู้สูงอายุในจังหวัดชัยภูมิ	กองสวัสดิการสังคม

ผ.02

รายละเอียดโครงการพัฒนา

แผนพัฒนาท้องถิ่น (พ.ศ.2566 - 2570)

องค์การบริหารส่วนจังหวัดชัยภูมิ

ก. ยุทธศาสตร์จังหวัดที่ 4 พัฒนาสังคมและคุณภาพชีวิตให้มั่นคง

ข. ยุทธศาสตร์การพัฒนาขององค์กรปกครองส่วนท้องถิ่นในเขตจังหวัดยุทธศาสตร์ที่ 2 การพัฒนาคุณภาพชีวิตและความเป็นอยู่ของประชาชนให้เข้มแข็งและยั่งยืน

2. ยุทธศาสตร์ การสร้างความเข้มแข็งของชุมชนและพัฒนาคุณภาพชีวิต

2.7 แผนงานสร้างความเข้มแข็งของชุมชน

ที่	โครงการ	วัตถุประสงค์	เป้าหมาย (ผลผลิตของโครงการ)	งบประมาณและที่ผ่านมา					ตัวชี้วัด (KPI)	ผลที่คาดว่าจะได้รับ	หน่วยงานที่รับผิดชอบหลัก
				2566 (บาท)	2567 (บาท)	2568 (บาท)	2569 (บาท)	2570 (บาท)			
25	โครงการพัฒนาศักยภาพสตรีจังหวัดชัยภูมิ	1. เพื่อเพิ่มศักยภาพองค์ความรู้และพัฒนาศักยภาพของสตรีในจังหวัดชัยภูมิ 2. เพื่อส่งเสริมให้สตรีมีส่วนร่วมในการแสดงความคิดในการพัฒนาชุมชนและสังคม 3. เพื่อเสริมสร้างบทบาทองค์กรสตรีในชุมชนให้มีความเข้มแข็งและมีประสิทธิภาพยิ่งขึ้น	สตรีที่สนใจเข้าร่วมโครงการจำนวน 1,000 คน -ลักษณะการดำเนินงาน 1. สนับสนุนกิจกรรมสตรี เช่น วันสตรีสากล เป็นต้น 2. อบรมเพื่อพัฒนาศักยภาพสตรีในเรื่องต่าง ๆ เช่น สุขภาพกาย สุขภาพจิต ส่งเสริมอาชีพ บทบาทและการ มีส่วนร่วมสตรีในสังคม เป็นต้น	700,000	700,000	700,000	700,000	700,000	สตรีที่เข้าร่วมโครงการได้รับการพัฒนาศักยภาพ และสามารถนำความรู้ที่ได้รับไปพัฒนาตนเองและชุมชนได้ ไม่น้อยกว่า ร้อยละ 80	1.สตรีในเขตพื้นที่จังหวัดชัยภูมิได้รับการเพิ่มศักยภาพ องค์ความรู้และพัฒนาศักยภาพ 2.สตรีในเขตพื้นที่จังหวัดชัยภูมิมีส่วนร่วมในการแสดงความคิดเห็นต่อสังคม 3.สตรีในเขตพื้นที่จังหวัดชัยภูมิได้รับการเสริมสร้างบทบาทองค์กรสตรีในชุมชนให้มีความเข้มแข็งและมีประสิทธิภาพยิ่งขึ้น	กองสวัสดิการสังคม

ผ.02

รายละเอียดโครงการพัฒนา

แผนพัฒนาท้องถิ่น (พ.ศ.2566 - 2570)

องค์การบริหารส่วนจังหวัดชัยภูมิ

ก. ยุทธศาสตร์จังหวัดที่ 4 พัฒนาสังคมและคุณภาพชีวิตให้มั่นคง

ข. ยุทธศาสตร์การพัฒนาขององค์กรปกครองส่วนท้องถิ่นในเขตจังหวัดยุทธศาสตร์ที่ 2 การพัฒนาคุณภาพชีวิตและความเป็นอยู่ของประชาชนให้เข้มแข็งและยั่งยืน

2. ยุทธศาสตร์ การสร้างความเข้มแข็งของชุมชนและพัฒนาคุณภาพชีวิต

2.7 แผนงานสร้างความเข้มแข็งของชุมชน

ที่	โครงการ	วัตถุประสงค์	เป้าหมาย (ผลผลิตของโครงการ)	งบประมาณและที่ผ่านมา					ตัวชี้วัด (KPI)	ผลที่คาดว่าจะได้รับ	หน่วยงานที่รับผิดชอบหลัก
				2566 (บาท)	2567 (บาท)	2568 (บาท)	2569 (บาท)	2570 (บาท)			
26	โครงการพัฒนาคุณภาพชีวิตเด็กและเยาวชนจังหวัดชัยภูมิ	1. เพื่อส่งเสริมศักยภาพและบทบาทของสภาเด็กและเยาวชนให้มีความเข้มแข็ง 2. เพื่อส่งเสริมการมีส่วนร่วมในการจัดกิจกรรมที่เป็นประโยชน์ต่อตนเอง ชุมชนและสังคม 3.เพื่อกระตุ้นให้ทุกฝ่ายได้เห็นคุณค่าและตระหนักถึงความสำคัญของเด็กและเยาวชนในจังหวัดชัยภูมิ 4. เพื่อส่งเสริมภาคีเครือข่ายให้มีบทบาทเยาวชนและสามารถดำเนินกิจกรรมที่มีประโยชน์ต่อสังคม	เด็กและเยาวชนที่สนใจเข้าร่วมโครงการ จำนวน 300 คน -ลักษณะการดำเนินงาน 1. อบรมให้ความรู้ส่งเสริมศักยภาพและบทบาทเด็กและเยาวชน 2. ศึกษาดูงานกิจกรรมที่เป็นประโยชน์ต่อเด็กและเยาวชน และสังคม	500,000	500,000	500,000	500,000	500,000	เด็กและเยาวชนที่เข้าร่วมโครงการได้รับการพัฒนศักยภาพและสามารถนำความรู้ที่ได้รับไปใช้ประโยชน์ในการพัฒนาตนเองได้ ไม่น้อยกว่า ร้อยละ 80	1. เด็กและเยาวชนได้รับการส่งเสริมศักยภาพและบทบาทของสภาเด็กและเยาวชนให้มีความเข้มแข็ง 2. เด็กและเยาวชนได้รับการส่งเสริมการมีส่วนร่วมในการจัดกิจกรรมที่เป็นประโยชน์ต่อตนเอง ชุมชนและสังคม 3. หน่วยงานหรือผู้ที่มีส่วนเกี่ยวข้องได้เห็นคุณค่าและตระหนักถึงความสำคัญของเด็กและเยาวชนในจังหวัดชัยภูมิ	กองสวัสดิการสังคม

ผ.02

รายละเอียดโครงการพัฒนา

แผนพัฒนาท้องถิ่น (พ.ศ.2566 - 2570)

องค์การบริหารส่วนจังหวัดชัยภูมิ

ก. ยุทธศาสตร์จังหวัดที่ 4 พัฒนาสังคมและคุณภาพชีวิตให้มั่นคง

ข. ยุทธศาสตร์การพัฒนาขององค์กรปกครองส่วนท้องถิ่นในเขตจังหวัดยุทธศาสตร์ที่ 2 การพัฒนาคุณภาพชีวิตและความเป็นอยู่ของประชาชนให้เข้มแข็งและยั่งยืน

2. ยุทธศาสตร์ การสร้างความเข้มแข็งของชุมชนและพัฒนาคุณภาพชีวิต

2.7 แผนงานสร้างความเข้มแข็งของชุมชน

ที่	โครงการ	วัตถุประสงค์	เป้าหมาย (ผลผลิตของโครงการ)	งบประมาณและที่ผ่านมา					ตัวชี้วัด (KPI)	ผลที่คาดว่าจะได้รับ	หน่วยงานที่รับผิดชอบหลัก
				2566 (บาท)	2567 (บาท)	2568 (บาท)	2569 (บาท)	2570 (บาท)			
										4. ได้รับการส่งเสริมภาคีเครือข่ายเยาวชนให้มีบทบาท และสามารถดำเนินกิจกรรมที่มีประโยชน์ต่อสังคม	

ผ.02

รายละเอียดโครงการพัฒนา

แผนพัฒนาท้องถิ่น (พ.ศ.2566 - 2570)

องค์การบริหารส่วนจังหวัดชัยภูมิ

ก. ยุทธศาสตร์จังหวัดที่ 4 พัฒนาสังคมและคุณภาพชีวิตให้มั่นคง

ข. ยุทธศาสตร์การพัฒนาขององค์กรปกครองส่วนท้องถิ่นในเขตจังหวัดยุทธศาสตร์ที่ 2 การพัฒนาคุณภาพชีวิตและความเป็นอยู่ของประชาชนให้เข้มแข็งและยั่งยืน

2. ยุทธศาสตร์ การสร้างความเข้มแข็งของชุมชนและพัฒนาคุณภาพชีวิต

2.7 แผนงานสร้างความเข้มแข็งของชุมชน

ที่	โครงการ	วัตถุประสงค์	เป้าหมาย (ผลผลิตของโครงการ)	งบประมาณและที่ผ่านมา					ตัวชี้วัด (KPI)	ผลที่คาดว่าจะได้รับ	หน่วยงานที่รับผิดชอบหลัก
				2566 (บาท)	2567 (บาท)	2568 (บาท)	2569 (บาท)	2570 (บาท)			
27	โครงการบ้านนี้มีรัก “ค่ายครอบครัวอบอุ่น”	1. เพื่อเสริมสร้างความสัมพันธ์อันดีของคนในครอบครัว 2. เพื่อปลูกผังค่านิยมที่ดีในการดูแลคนในครอบครัว 3. เพื่อลดความแตกแยกในสังคม เพราะสถาบันครอบครัวเป็นหน่วยของสังคมที่เล็กที่สุดแต่มีความสำคัญมากที่สุด	ครอบครัวที่สนใจในเขตพื้นที่จังหวัดชัยภูมิจำนวน 18 ครอบครัว ครอบครัวละ 5 คน รวม 90 คน วิทยากรและเจ้าหน้าที่ที่เกี่ยวข้อง จำนวน 25 คน รวมทั้งสิ้น 115 คน -ลักษณะการดำเนินงาน จัดอบรมให้ความรู้ความเข้าใจเพื่อสร้างความผูกพันภายในครอบครัวและศึกษาดูงาน	500,000	500,000	500,000	500,000	500,000	ผู้เข้าร่วมโครงการมีกิจกรรมที่สร้างผูกพันกันภายในครอบครัวมากยิ่งขึ้น ไม่น้อยกว่าร้อยละ 80	1. ครอบครัวมีสัมพันธภาพความรัก ความผูกพันแนบแน่นยิ่งขึ้น 2. สมาชิกในครอบครัวได้รับการปลูกฝังค่านิยมที่ดีในการดูแลคนในครอบครัว 3. เกิดความรักความอบอุ่น ภายในครอบครัวมากยิ่งขึ้นและช่วยลดปัญหาสังคม	กองสวัสดิการสังคม

ผ.02

รายละเอียดโครงการพัฒนา

แผนพัฒนาท้องถิ่น (พ.ศ.2566 - 2570)

องค์การบริหารส่วนจังหวัดชัยภูมิ

ก. ยุทธศาสตร์จังหวัดที่ 4 พัฒนาสังคมและคุณภาพชีวิตให้มั่นคง

ข. ยุทธศาสตร์การพัฒนาขององค์กรปกครองส่วนท้องถิ่นในเขตจังหวัดยุทธศาสตร์ที่ 2 การพัฒนาคุณภาพชีวิตและความเป็นอยู่ของประชาชนให้เข้มแข็งและยั่งยืน

2. ยุทธศาสตร์ การสร้างความเข้มแข็งของชุมชนและพัฒนาคุณภาพชีวิต

2.7 แผนงานสร้างความเข้มแข็งของชุมชน

ที่	โครงการ	วัตถุประสงค์	เป้าหมาย (ผลผลิตของโครงการ)	งบประมาณและที่ผ่านมา					ตัวชี้วัด (KPI)	ผลที่คาดว่าจะได้รับ	หน่วยงานที่รับผิดชอบหลัก
				2566 (บาท)	2567 (บาท)	2568 (บาท)	2569 (บาท)	2570 (บาท)			
28	โครงการส่งเสริมคุณภาพชีวิตกลุ่มสัมมาชีพเครือข่ายจังหวัดชัยภูมิ	1. เพื่อให้ความช่วยเหลือผู้ติดเชื้อเอชไอวีให้มีคุณภาพชีวิตที่ดีขึ้น 2. เพื่อส่งเสริมให้เกิดเครือข่ายผู้ติดเชื้อเอชไอวี 3. เพื่อเสริมสร้างขวัญกำลังใจและส่งเสริมอาชีพเพื่อสร้างรายได้ให้กับผู้ติดเชื้อเอชไอวี	ผู้ติดเชื้อเอชไอวี จำนวน 80 คน วิทยากร/เจ้าหน้าที่ที่เกี่ยวข้อง จำนวน 20 คน รวมทั้งสิ้น 100 คน	500,000	500,000	500,000	500,000	500,000	ผู้ติดเชื้อเอชไอวีในเขตพื้นที่จังหวัดชัยภูมิมีขวัญกำลังใจในการใช้ชีวิต และมีคุณภาพชีวิตที่ดีขึ้น ไม่น้อยกว่าร้อยละ 80	1. ผู้ติดเชื้อเอชไอวีได้รับการช่วยเหลือ มีคุณภาพชีวิตที่ดีขึ้นสามารถดำรงชีวิตอยู่ได้อย่างมีคุณค่าและมีศักดิ์ศรี 2. ผู้ติดเชื้อเอชไอวีของจังหวัดชัยภูมิมีเครือข่ายในการปรึกษาปัญหาด้านสุขภาพ และปัญหาอื่นๆ 3. ผู้ติดเชื้อเอชไอวีมีขวัญกำลังใจและมีอาชีพเสริมสร้างรายได้ให้กับตนเองและครอบครัว	กองสวัสดิการสังคม
รวม	**28 โครงการ**	**-**	**-**	**33,620,000**	**33,620,000**	**33,620,000**	**33,620,000**	**33,620,000**	**-**	**-**	**-**
รวมทั้งสิ้น				**168,100,000**							

ยุทธศาสตร์ที่ 3
การพัฒนาการท่องเที่ยว

ผ.02

รายละเอียดโครงการพัฒนา

แผนพัฒนาท้องถิ่น (พ.ศ.2566 - 2570)

องค์การบริหารส่วนจังหวัดชัยภูมิ

ก. ยุทธศาสตร์จังหวัดที่ 2 การบริหารจัดการการท่องเที่ยว

ข. ยุทธศาสตร์การพัฒนาขององค์กรปกครองส่วนท้องถิ่นในเขตจังหวัด ยุทธศาสตร์ที่ 4 การพัฒนาศักยภาพการท่องเที่ยว

3. ยุทธศาสตร์ การพัฒนาด้านการท่องเที่ยว

3.8 แผนงานการศาสนา วัฒนธรรมและนันทนาการ

ที่	โครงการ	วัตถุประสงค์	เป้าหมาย (ผลผลิตของโครงการ)	งบประมาณและที่ผ่านมา					ตัวชี้วัด (KPI)	ผลที่คาดว่าจะได้รับ	หน่วยงานที่รับผิดชอบหลัก
				2566 (บาท)	2567 (บาท)	2568 (บาท)	2569 (บาท)	2570 (บาท)			
1	โครงการจัดกิจกรรมส่งเสริมการจัดงาน“เทศกาลท่องเที่ยวดอกกระเจียวบาน” จังหวัดชัยภูมิ	1. เพื่อเป็นการตอบสนองยุทธศาสตร์การพัฒนาจังหวัดชัยภูมิ ด้านการท่องเที่ยวให้เข้าสู่มาตรฐานสากล 2. เพื่อส่งเสริมและพัฒนาแหล่งท่องเที่ยวให้เกิดขึ้นในท้องถิ่นอันเป็นการสร้างงานและกระจายรายได้สู่ประชาชน 3.เพื่อดึงดูดนักท่องเที่ยวให้มาท่องเที่ยวจังหวัดชัยภูมิและรู้สึกอยากกลับมาเที่ยวอีก	จัดกิจกรรมส่งเสริมการท่องเที่ยวเพื่อดึงดูดให้นักท่องเที่ยวมาเที่ยวในพื้นที่อุทยานแห่งชาติป่าหินงามและอุทยานแห่งชาติไทรทองมากยิ่งขึ้นและสร้างรายได้ให้กับประชาชนในท้องถิ่น	1,200,000	1,200,000	1,200,000	1,200,000	1,200,000	ร้อยละของผู้มาท่องเที่ยวเพิ่มขึ้นไม่ต่ำกว่า 20 %	1. ทำให้นักท่องเที่ยวทั้งชาวไทยและชาวต่างชาติรู้จักแหล่งท่องเที่ยวจังหวัดชัยภูมิและมาเที่ยวจังหวัดชัยภูมิมากยิ่งขึ้น 2. ชาวบ้านมีรายได้จากการจัดกิจกรรมส่งเสริมการท่องเที่ยวดอกกระเจียวบาน 3. นักท่องเที่ยวเกิดความประทับใจและรู้สึกอยากกลับมาเที่ยวจังหวัดชัยภูมิอีก	สำนักปลัดฯ

ผ.02

รายละเอียดโครงการพัฒนา

แผนพัฒนาท้องถิ่น (พ.ศ.2566 - 2570)

องค์การบริหารส่วนจังหวัดชัยภูมิ

ก. ยุทธศาสตร์จังหวัดที่ 2 การบริหารจัดการการท่องเที่ยว

ข. ยุทธศาสตร์การพัฒนาขององค์กรปกครองส่วนท้องถิ่นในเขตจังหวัด ยุทธศาสตร์ที่ 4 การพัฒนาศักยภาพการท่องเที่ยว

3. ยุทธศาสตร์ การพัฒนาด้านการท่องเที่ยว

3.8 แผนงานการศาสนา วัฒนธรรมและนันทนาการ

ที่	โครงการ	วัตถุประสงค์	เป้าหมาย (ผลผลิตของโครงการ)	งบประมาณและที่ผ่านมา					ตัวชี้วัด (KPI)	ผลที่คาดว่าจะได้รับ	หน่วยงานที่รับผิดชอบหลัก
				2566 (บาท)	2567 (บาท)	2568 (บาท)	2569 (บาท)	2570 (บาท)			
2	โครงการฝึกอบรมให้ความรู้การพัฒนาผลิตภัณฑ์ชุมชนเพื่อส่งเสริมการท่องเที่ยวจังหวัดชัยภูมิ	1. เพื่อพัฒนาองค์ความรู้ให้กับผู้ผลิตและผู้จำหน่ายผลิตภัณฑ์ชุมชน ให้สามารถรองรับความต้องการของนักท่องเที่ยวได้ 2.เพื่อดึงดูดนักท่องเที่ยวให้เข้ามาเที่ยวจังหวัดชัยภูมิมากขึ้น อันจะเป็นการสร้างเศรษฐกิจให้มีความเข้มแข็งนำมาซึ่งรายได้และชื่อเสียงให้กับจังหวัดชัยภูมิ	เชิงปริมาณ 1. ผู้เข้าอบรมที่เป็นผู้ผลิตและผู้จำหน่ายผลิตภัณฑ์ชุมชนในพื้นที่จังหวัดชัยภูมิ จำนวน 35 คน 2. วิทยากร จำนวน 2 คน 3. เจ้าหน้าที่ที่รับผิดชอบโครงการ จำนวน 8 คน รวมทั้งสิ้น 45 คน เชิงคุณภาพ ผู้เข้ารับการฝึกอบรม ทั้ง 35 คน สามารถสร้างนำความรู้ไปปรับใช้กับผลิตภัณฑ์ (OTOP) ของตนเองเพื่อรองรับสถานการณ์ท่องเที่ยวได้อย่างมีประสิทธิภาพ	300,000	-	300,000	–	300,000	ร้อยละของผู้เข้ารับการอบรมมีความรู้ความเข้าใจการพัฒนาผลิตภัณฑ์ชุมชนไม่ต่ำกว่า 80%	1. ผลิตภัณฑ์ชุมชนของจังหวัดชัยภูมิได้รับความนิยมและเป็นที่ต้องการของนักท่องเที่ยว 2.ก่อให้เกิดการกระตุ้นเศรษฐกิจและนำมาซึ่งรายได้ให้กับชุมชนท่องเที่ยวจังหวัดชัยภูมิ	สำนักปลัดฯ

ผ.02

รายละเอียดโครงการพัฒนา

แผนพัฒนาท้องถิ่น (พ.ศ.2566 - 2570)

องค์การบริหารส่วนจังหวัดชัยภูมิ

ก. ยุทธศาสตร์จังหวัดที่ 2 การบริหารจัดการการท่องเที่ยว

ข. ยุทธศาสตร์การพัฒนาขององค์กรปกครองส่วนท้องถิ่นในเขตจังหวัด ยุทธศาสตร์ที่ 4 การพัฒนาศักยภาพการท่องเที่ยว

3. ยุทธศาสตร์ การพัฒนาด้านการท่องเที่ยว

3.8 แผนงานการศาสนา วัฒนธรรมและนันทนาการ

ที่	โครงการ	วัตถุประสงค์	เป้าหมาย (ผลผลิตของโครงการ)	งบประมาณและที่ผ่านมา					ตัวชี้วัด (KPI)	ผลที่คาดว่าจะได้รับ	หน่วยงานที่รับผิดชอบหลัก
				2566 (บาท)	2567 (บาท)	2568 (บาท)	2569 (บาท)	2570 (บาท)			
3	โครงการฝึกอบรมพัฒนาศักยภาพการให้บริการด้านที่พักเพื่อส่งเสริมการท่องเที่ยวจังหวัดชัยภูมิ	1. เพื่อยกระดับการให้ บริการด้านที่พักสำหรับการท่องเที่ยวจังหวัดชัยภูมิ 2.เพื่อส่งเสริมให้เกิดการท่องเที่ยวชุมชน 3. เพื่อเพิ่มองค์ความรู้การให้บริการด้านที่พักกับชุมชนท่องเที่ยวจังหวัดชัยภูมิ	เชิงปริมาณ 1. ผู้เข้าอบรมเป็นผู้ให้บริการด้านที่พักในพื้นที่จังหวัดชัยภูมิ และเป็นกลุ่มในชุมชนที่มีการพัฒนาที่อยู่อาศัยให้เป็นที่พัก โดยชุมชนตั้งอยู่ในแหล่งท่องเที่ยวของ จังหวัดชัยภูมิ จำนวน 35 คน 2. วิทยากร จำนวน 2 คน 3. เจ้าหน้าที่ที่รับผิดชอบโครงการ จำนวน 8 คน รวมทั้งสิ้น 45 คน เชิงคุณภาพ ผู้เข้ารับการฝึกอบรม ทั้ง 35 คน สามารถให้บริการและพัฒนาคุณภาพการให้บริการที่พักให้มีคุณภาพและสร้างความประทับใจให้กับนักท่องเที่ยว	-	300,000	-	300,000	-	ร้อยละของผู้เข้ารับการอบรมมีความรู้ความเข้าใจการให้บริการด้านที่พัก ไม่ต่ำกว่า 80%	1. เกิดการกระจายรายได้สู่ชุมชนมากยิ่งขึ้น 2. ชุมชนท่องเที่ยวจังหวัดชัยภูมิได้รับความนิยมมากยิ่งขึ้น 3. นักท่องเที่ยวพึงพอใจต่อการให้บริการ	สำนักปลัดฯ

ผ.02

รายละเอียดโครงการพัฒนา

แผนพัฒนาท้องถิ่น (พ.ศ.2566 - 2570)

องค์การบริหารส่วนจังหวัดชัยภูมิ

ก. ยุทธศาสตร์จังหวัดที่ 2 การบริหารจัดการการท่องเที่ยว

ข. ยุทธศาสตร์การพัฒนาขององค์กรปกครองส่วนท้องถิ่นในเขตจังหวัด ยุทธศาสตร์ที่ 4 การพัฒนาศักยภาพการท่องเที่ยว

3. ยุทธศาสตร์ การพัฒนาด้านการท่องเที่ยว

3.8 แผนงานการศาสนา วัฒนธรรมและนันทนาการ

ที่	โครงการ	วัตถุประสงค์	เป้าหมาย (ผลผลิตของโครงการ)	งบประมาณและที่ผ่านมา					ตัวชี้วัด (KPI)	ผลที่คาดว่าจะได้รับ	หน่วยงานที่รับผิดชอบหลัก
				2566 (บาท)	2567 (บาท)	2568 (บาท)	2569 (บาท)	2570 (บาท)			
4	โครงการอบรมให้ความรู้การพัฒนาสินค้าและบริการด้านการท่องเที่ยว เพื่อส่งเสริมการท่องเที่ยวเชิงวัฒนธรรมจังหวัดชัยภูมิ	1. เพื่อส่งเสริมให้ชุมชนท้องถิ่นบุคลากรและผู้ประกอบการด้านการท่องเที่ยวมีความรู้ความสามารถในการพัฒนาสินค้าและบริการด้านการท่องเที่ยวเชิงวัฒนธรรมของจังหวัดชัยภูมิ 2. เพื่อพัฒนาสินค้าและบริการด้านการท่องเที่ยวเชิงวัฒนธรรมของจังหวัดชัยภูมิ ให้มีเอกลักษณ์โดดเด่น เป็นที่จดจำ 3. เพื่อส่งเสริมการท่องเที่ยวเชิงวัฒนธรรมของจังหวัดชัยภูมิโดยเชื่อมโยงกับเส้นทาง	เชิงปริมาณ 1. จัดอบรมให้ความรู้แก่ชุมชนท้องถิ่นบุคลากรและผู้ประกอบการด้านการท่องเที่ยวของจังหวัดชัยภูมิ ได้แก่ 1.1 ปรางค์กู่ อ.เมืองชัยภูมิ 1.2 ปรางค์กู่ อ.บ้านแท่น 1.3 กู่แดง อ.บ้านเขว้า 1.4 ใบเสมาบ้านกุดโง้ง อ.เมืองชัยภูมิ 1.5 ภูพระ อ.เมืองชัยภูมิ 1.6 พระพุทธรูปใหญ่และใบเสมา อ.คอนสวรรค์ 1.7 พระธาตุหนองสามหมื่น อ.ภูเขียว (จำนวนผู้เข้ารับการฝึกอบรมแห่งละ 50 คน) จำนวน 350 คน	900,000	-	-	-	-	ร้อยละของผู้เข้าอบรมมีความรู้สามารถพัฒนาสินค้าและบริการให้เกิดขึ้นได้จริงไม่ต่ำกว่า 90 %	1. ชุมชนท้องถิ่น บุคลากรและผู้ประกอบการด้านการท่องเที่ยวมีความรู้และมีส่วนสำคัญในการพัฒนาสินค้าและบริการทางการท่องเที่ยวจากทุนทางวัฒนธรรมในชุมชนของตน และสามารถสร้างรายได้เพิ่มขึ้น 2. ทำให้นักท่องเที่ยวรู้จักและจดจำแหล่งท่องเที่ยวของจังหวัดชัยภูมิ และมาเที่ยวจังหวัดชัยภูมิมากยิ่งขึ้น 3. เกิดการสร้างงานและเพิ่มรายได้ให้กับชุมชนท้องถิ่น	สำนักปลัดฯ

ผ.02

รายละเอียดโครงการพัฒนา

แผนพัฒนาท้องถิ่น (พ.ศ.2566 - 2570)

องค์การบริหารส่วนจังหวัดชัยภูมิ

ก. ยุทธศาสตร์จังหวัดที่ 2 การบริหารจัดการการท่องเที่ยว

ข. ยุทธศาสตร์การพัฒนาขององค์กรปกครองส่วนท้องถิ่นในเขตจังหวัด ยุทธศาสตร์ที่ 4 การพัฒนาศักยภาพการท่องเที่ยว

3. ยุทธศาสตร์ การพัฒนาด้านการท่องเที่ยว

3.8 แผนงานการศาสนา วัฒนธรรมและนันทนาการ

ที่	โครงการ	วัตถุประสงค์	เป้าหมาย (ผลผลิตของโครงการ)	งบประมาณและที่ผ่านมา					ตัวชี้วัด (KPI)	ผลที่คาดว่าจะได้รับ	หน่วยงานที่รับผิดชอบหลัก
				2566 (บาท)	2567 (บาท)	2568 (บาท)	2569 (บาท)	2570 (บาท)			
		ท่องเที่ยวอารยธรรมอีสานใต้	2.วิทยากรและเจ้าหน้าที่ที่รับผิดชอบโครงการ จำนวน 20 คน รวมทั้งสิ้น 370 คน เชิงคุณภาพ 1. เกิดองค์ความรู้ในการพัฒนาสินค้าและบริการด้านการท่องเที่ยวเชิงวัฒนธรรมแก่ชุมชนท้องถิ่น บุคลากรและผู้ประกอบการด้านการท่องเที่ยวของจังหวัดชัยภูมิ 2. เกิดสินค้าและบริการทางการท่องเที่ยวใหม่ๆ จากความคิดของคนในท้องถิ่น ที่ชูอัตลักษณ์ของจังหวัดชัยภูมิในฐานะจุดบรรจบของหลากหลายอารยธรรมโบราณได้อย่างน่าสนใจและสามารถดึงดูดนักท่องเที่ยวให้มาเยือนจังหวัดชัยภูมิมากยิ่งขึ้น							

ผ.02

รายละเอียดโครงการพัฒนา

แผนพัฒนาท้องถิ่น (พ.ศ.2566 - 2570)

องค์การบริหารส่วนจังหวัดชัยภูมิ

ก. ยุทธศาสตร์จังหวัดที่ 2 การบริหารจัดการการท่องเที่ยว

ข. ยุทธศาสตร์การพัฒนาขององค์กรปกครองส่วนท้องถิ่นในเขตจังหวัด ยุทธศาสตร์ที่ 4 การพัฒนาศักยภาพการท่องเที่ยว

3. ยุทธศาสตร์ การพัฒนาด้านการท่องเที่ยว

3.8 แผนงานการศาสนา วัฒนธรรมและนันทนาการ

ที่	โครงการ	วัตถุประสงค์	เป้าหมาย (ผลผลิตของโครงการ)	งบประมาณและที่ผ่านมา					ตัวชี้วัด (KPI)	ผลที่คาดว่าจะได้รับ	หน่วยงานที่รับผิดชอบหลัก
				2566 (บาท)	2567 (บาท)	2568 (บาท)	2569 (บาท)	2570 (บาท)			
5	โครงการจัดกิจกรรมส่งเสริมการท่องเที่ยว Chaiyaphum Music Season	1. เพื่อส่งเสริมแหล่งท่องเที่ยวในจังหวัดชัยภูมิให้เป็นที่รู้จักและสามารถดึงดูดนักท่องเที่ยวใหม่ให้มาเที่ยวยังจังหวัดชัยภูมิ 2. เพื่อกระตุ้นนักท่องเที่ยวและสร้างกระแสให้เกิดการเดินทางเข้ามาท่องเที่ยวจังหวัดชัยภูมิ โดยเกิดการจับจ่ายใช้สอย นำไปสู่การสร้างเสริมเศรษฐกิจ ของจังหวัดชัยภูมิ	จัดกิจกรรมส่งเสริมการท่องเที่ยว Chaiyaphum Music Season เพื่อดึงดูดให้นักท่องเที่ยวมาเที่ยวในจังหวัดชัยภูมิ มากยิ่งขึ้น และสร้างรายได้ ให้กับประชาชนในท้องถิ่น	-	-	3,000,000	-	-	1. นักท่องเที่ยวเดินทางเข้าสู่จังหวัดชัยภูมิมากขึ้น 2. รายได้จากการท่องเที่ยวสูงขึ้น 3. ร้อยละของกิจกรรมส่งเสริมการท่องเที่ยวได้ดำเนินการครบถ้วนตามแผนที่กำหนด 100 %	1. ทำให้นักท่องเที่ยวทั้งชาวไทยและชาวต่างชาติรู้จักแหล่งท่องเที่ยวจังหวัดชัยภูมิ และมาเที่ยวจังหวัดชัยภูมิมากยิ่งขึ้น 2. นักท่องเที่ยวเกิดการจับจ่ายใช้สอย นำไปสู่การกระจายรายได้ สู่ชุมชน และเศรษฐกิจของจังหวัดชัยภูมิ 3. เกิดกระแสการท่องเที่ยวจังหวัดชัยภูมิ สามารถเพิ่มกลุ่มเป้าหมายใหม่ให้เดินทางมาเที่ยวจังหวัดชัยภูมิได้ตลอดทั้งปี	สำนักปลัดฯ

ผ.02

รายละเอียดโครงการพัฒนา

แผนพัฒนาท้องถิ่น (พ.ศ.2566 - 2570)

องค์การบริหารส่วนจังหวัดชัยภูมิ

ก. ยุทธศาสตร์จังหวัดที่ 2 การบริหารจัดการการท่องเที่ยว

ข. ยุทธศาสตร์การพัฒนาขององค์กรปกครองส่วนท้องถิ่นในเขตจังหวัด ยุทธศาสตร์ที่ 4 การพัฒนาศักยภาพการท่องเที่ยว

3. ยุทธศาสตร์ การพัฒนาด้านการท่องเที่ยว

3.8 แผนงานการศาสนา วัฒนธรรมและนันทนาการ

ที่	โครงการ	วัตถุประสงค์	เป้าหมาย (ผลผลิตของโครงการ)	งบประมาณและที่ผ่านมา					ตัวชี้วัด (KPI)	ผลที่คาดว่าจะได้รับ	หน่วยงานที่รับผิดชอบหลัก
				2566 (บาท)	2567 (บาท)	2568 (บาท)	2569 (บาท)	2570 (บาท)			
6	โครงการจัดกิจกรรมเทศกาลประจำถิ่น เพื่อส่งเสริมการท่องเที่ยวจังหวัดชัยภูมิ ภายใต้แนวคิด "ชัยภูมิ Local a Like เที่ยวได้ทั้งปี"	1. เพื่อส่งเสริมแหล่งท่องเที่ยวทางเลือกใหม่และแหล่งท่องเที่ยวเดิมให้เกิดกระแสการเดินทางท่องเที่ยวมายังจังหวัดชัยภูมิ 2.เพื่อดึงดูดนักท่องเที่ยวให้มาเที่ยวจังหวัดชัยภูมิ และกลับมาเที่ยวซ้ำอีกในอนาคต โดยเกิดการจับจ่ายใช้สอย และสร้างรายได้ให้กับชุมชนส่งผลให้เศรษฐกิจของจังหวัดมีความเข้มแข็งและยั่งยืนในอนาคต 3.เพื่อสร้างการรับรู้แหล่งท่องเที่ยวในจังหวัดชัยภูมิให้เป็นที่รู้จักมากขึ้น	จัดกิจกรรมเทศกาลประจำถิ่น Local a Like เพื่อให้เป็นกิจกรรมทางการท่องเที่ยวที่โดดเด่นและยั่งยืน อันจะทำให้จังหวัดชัยภูมิเป็นจังหวัดแห่งการท่องเที่ยวที่ยั่งยืน เพื่อสามารถสร้างงาน สร้างรายได้และกระจายเม็ดเงินด้านการท่องเที่ยวไปยังชุมชนโดยการส่งเสริมให้แหล่งท่องเที่ยวในจังหวัดชัยภูมิมีเอกลักษณ์และเป็นที่จดจำอย่างแพร่หลายในกลุ่มนักท่องเที่ยวทั้งชาวไทยและต่างชาติ	3,000,000	-	3,000,000	-	-	1. นักท่องเที่ยวเดินทางเข้าสู่จังหวัดชัยภูมิมากขึ้นตลอดทั้งปี 2. รายได้จากการท่องเที่ยวสูงขึ้น 3. ร้อยละของกิจกรรมส่งเสริมการท่องเที่ยวได้ดำเนินการครบถ้วนตามแผนที่กำหนด 100 %	1. ชุมชนในแหล่งท่องเที่ยวท้องถิ่นในจังหวัดชัยภูมิ ทั้งแหล่งท่องเที่ยวทางเลือกใหม่ และแหล่งท่องเที่ยวเดิมได้รับการพัฒนาเพื่อรองรับนักท่องเที่ยวที่เดินทางมายังจังหวัดชัยภูมิ 2. สามารถเพิ่มนักท่องเที่ยวให้เดินทางมาเที่ยวจังหวัดชัยภูมิได้ ตลอดทั้งปี โดยนักท่องเที่ยวเกิดการจับจ่ายใช้สอยและสร้างรายได้ให้กับชุมชนส่งผลให้เศรษฐกิจของจังหวัดมีความเข้มแข็งและยั่งยืนในอนาคต 3. นักท่องเที่ยวรู้จักแหล่งท่องเที่ยวในจังหวัดชัยภูมิมากยิ่งขึ้นและเกิดกระแสการท่องเที่ยวในจังหวัดชัยภูมิ	สำนักปลัดฯ

ผ.02

รายละเอียดโครงการพัฒนา

แผนพัฒนาท้องถิ่น (พ.ศ.2566 - 2570)

องค์การบริหารส่วนจังหวัดชัยภูมิ

ก. ยุทธศาสตร์จังหวัดที่ 2 การบริหารจัดการการท่องเที่ยว

ข. ยุทธศาสตร์การพัฒนาขององค์กรปกครองส่วนท้องถิ่นในเขตจังหวัด ยุทธศาสตร์ที่ 4 การพัฒนาศักยภาพการท่องเที่ยว

3. ยุทธศาสตร์ การพัฒนาด้านการท่องเที่ยว

3.8 แผนงานการศาสนา วัฒนธรรมและนันทนาการ

ที่	โครงการ	วัตถุประสงค์	เป้าหมาย (ผลผลิตของโครงการ)	งบประมาณและที่ผ่านมา					ตัวชี้วัด (KPI)	ผลที่คาดว่าจะได้รับ	หน่วยงานที่รับผิดชอบหลัก
				2566 (บาท)	2567 (บาท)	2568 (บาท)	2569 (บาท)	2570 (บาท)			
7	โครงการอบรมการสร้างอัตลักษณ์ชุมชน เพื่อส่งเสริมการท่องเที่ยวจังหวัดชัยภูมิภายใต้แนวคิด "ชัยภูมิ Local a Like เที่ยวได้ทั้งปี"	1. เพื่อส่งเสริมชุมชนในการสร้างสรรค์กิจกรรมค้นหาอัตลักษณ์ของแหล่งท่องเที่ยวท้องถิ่นในจังหวัดชัยภูมิในมิติใหม่ทั้งแหล่งท่องเที่ยวทางเลือกใหม่และแหล่งท่องเที่ยวเดิม 2. เพื่อเพิ่มศักยภาพผู้ประกอบการชุมชน ให้มีความพร้อมในการพัฒนาผลิตภัณฑ์ตามอัตลักษณ์เฉพาะของหมู่บ้านทั้งในด้านสถานที่ท่องเที่ยว	เชิงปริมาณ 1. จัดอบรมให้ความรู้และศึกษาดูงานให้กับชุมชนในแหล่งท่องเที่ยวท้องถิ่นของจังหวัดชัยภูมิ จำนวน 5 แห่งๆ ละ 25 คน รวมเป็น 125 คน 2. วิทยากรและเจ้าหน้าที่ที่รับผิดชอบโครงการ จำนวน 20 คน รวมทั้งสิ้น 145 คน เชิงคุณภาพ ชุมชนในแหล่งท่องเที่ยวท้องถิ่นของจังหวัดชัยภูมิสามารถนำองค์ความรู้ไปใช้	-	500,000	-	500,000	-	ร้อยละของผู้เข้าอบรมมีความรู้ความสามารถในการพัฒนากิจกรรมท่องเที่ยวในมิติใหม่ภายใต้แนวคิด “ชัยภูมิ Local a Like เที่ยวได้ทั้งปี”ให้เกิดขึ้นได้จริงไม่ต่ำกว่า 90 %	1. ชุมชนท่องเที่ยวท้องถิ่นในจังหวัดชัยภูมิ ทั้งแหล่งท่องเที่ยวทางเลือกใหม่และแหล่งท่องเที่ยวเดิมได้รับการส่งเสริมในด้านองค์ความรู้เพื่อรองรับนักท่องเที่ยวที่เดินทางมายังจังหวัดชัยภูมิ 2.สามารถเพิ่มนักท่องเที่ยวให้เดินทางมาเที่ยวจังหวัดชัยภูมิได้ตลอดทั้งปี โดยนักท่องเที่ยวเกิดการจับจ่ายใช้สอยและสร้างรายได้ให้กับชุมชนส่งผลให้เศรษฐกิจของจังหวัดมีความเข้มแข็งและยั่งยืนในอนาคต	สำนักปลัดฯ

ผ.02

รายละเอียดโครงการพัฒนา

แผนพัฒนาท้องถิ่น (พ.ศ.2566 - 2570)

องค์การบริหารส่วนจังหวัดชัยภูมิ

ก. ยุทธศาสตร์จังหวัดที่ 2 การบริหารจัดการการท่องเที่ยว

ข. ยุทธศาสตร์การพัฒนาขององค์กรปกครองส่วนท้องถิ่นในเขตจังหวัด ยุทธศาสตร์ที่ 4 การพัฒนาศักยภาพการท่องเที่ยว

3. ยุทธศาสตร์ การพัฒนาด้านการท่องเที่ยว

3.8 แผนงานการศาสนา วัฒนธรรมและนันทนาการ

ที่	โครงการ	วัตถุประสงค์	เป้าหมาย (ผลผลิตของโครงการ)	งบประมาณและที่ผ่านมา					ตัวชี้วัด (KPI)	ผลที่คาดว่าจะได้รับ	หน่วยงานที่รับผิดชอบหลัก
				2566 (บาท)	2567 (บาท)	2568 (บาท)	2569 (บาท)	2570 (บาท)			
		ท้องถิ่นในจังหวัดชัยภูมิในมิติใหม่ ทั้งแหล่งท่องเที่ยวทางเลือกใหม่และแหล่งท่องเที่ยวเดิม 3. เพื่อส่งเสริมการพัฒนาสินค้าและบริการด้านการท่องเที่ยวจังหวัดชัยภูมิให้สามารถยกระดับเป็นชุมชนท่องเที่ยวที่พร้อมรองรับนักท่องเที่ยว	ในการพัฒนากิจกรรมการท่องเที่ยวในมิติใหม่ภายใต้แนวคิด “ชัยภูมิ Local a Like เที่ยวได้ทั้งปี” เพื่อพัฒนากิจกรรมการท่องเที่ยวของจังหวัดชัยภูมิในมุมมองใหม่ให้มีความน่าสนใจ มีเรื่องราวอันเป็นเอกลักษณ์ สร้างประสบการณ์ทางการท่องเที่ยวให้เป็นที่น่าจดจำแก่นักท่องเที่ยวที่มาเยือนไปพร้อมกับการรักษาและสืบทอดมรดกทางภูมิปัญญาและวิถีชีวิตของคนในชุมชนท้องถิ่น และสามารถสร้างงานสร้างรายได้และกระจายเม็ดเงินด้านการท่องเที่ยวไปยังชุมชนอย่างยั่งยืน							3.นักท่องเที่ยวรู้จักแหล่งท่องเที่ยว สินค้าบริการ ที่สะท้อนอัตลักษณ์ของชุมชนและเมืองเก่าของชุมชนมากยิ่งขึ้นและเกิดกระแสการการท่องเที่ยวในจังหวัดชัยภูมิ	

ผ.02

รายละเอียดโครงการพัฒนา

แผนพัฒนาท้องถิ่น (พ.ศ.2566 - 2570)

องค์การบริหารส่วนจังหวัดชัยภูมิ

ก. ยุทธศาสตร์จังหวัดที่ 2 การบริหารจัดการการท่องเที่ยว

ข. ยุทธศาสตร์การพัฒนาขององค์กรปกครองส่วนท้องถิ่นในเขตจังหวัด ยุทธศาสตร์ที่ 4 การพัฒนาศักยภาพการท่องเที่ยว

3. ยุทธศาสตร์ การพัฒนาด้านการท่องเที่ยว

3.8 แผนงานการศาสนา วัฒนธรรมและนันทนาการ

ที่	โครงการ	วัตถุประสงค์	เป้าหมาย (ผลผลิตของโครงการ)	งบประมาณและที่ผ่านมา					ตัวชี้วัด (KPI)	ผลที่คาดว่าจะได้รับ	หน่วยงานที่รับผิดชอบหลัก
				2566 (บาท)	2567 (บาท)	2568 (บาท)	2569 (บาท)	2570 (บาท)			
8	โครงการอบรมให้ความรู้เพื่อส่งเสริมการท่องเที่ยวเชิงอนุรักษ์ของจังหวัดชัยภูมิ	1. เพื่อส่งเสริมภาพลักษณ์จังหวัดชัยภูมิในด้านการท่องเที่ยวที่คำนึงถึงการอนุรักษ์ธรรมชาติ 2. เพื่อเป็นการปลูกจิตสำนึกในการอนุรักษ์ทรัพยากรทางธรรมชาติและสิ่งแวดล้อมให้กับเยาวชน 3. เพื่อดึงดูดนักท่องเที่ยวคุณภาพให้มาท่องเที่ยวจังหวัดชัยภูมิมากขึ้น อันจะเป็นการสร้างเศรษฐกิจให้เข้มแข็งนำมาซึ่งรายได้สู่ประชาชนในท้องถิ่น	เชิงปริมาณ 1. จัดอบรมให้ความรู้การอนุรักษ์ทรัพยากรทางธรรมชาติและสิ่งแวดล้อมแก่เยาวชน จำนวน 80 คน 2. วิทยากรและเจ้าหน้าที่ที่รับผิดชอบโครงการ 20 คน รวมทั้งสิ้น 100 คน เชิงคุณภาพ 1. จังหวัดชัยภูมิมีขีดความสามารถในการรองรับการท่องเที่ยวเชิงอนุรักษ์ 2. มีนักท่องเที่ยวคุณภาพ สนใจเข้ามาท่องเที่ยวในจังหวัดชัยภูมิมากขึ้น	–	600,000	–	–	600,000	ร้อยละของผู้เข้าอบรมมีความรู้ด้านการอนุรักษ์ทรัพยากรทางธรรมชาติและสิ่งแวดล้อม และสามารถนำไปเชื่อมโยงกับการท่องเที่ยวได้อย่างลงตัว ไม่ต่ำกว่า 90 %	1. จังหวัดชัยภูมิมีชื่อเสียงเป็นที่รู้จักในฐานะแหล่งเรียนรู้ด้านการอนุรักษ์ธรรมชาติ 2. นักท่องเที่ยวที่สนใจด้านการอนุรักษ์ธรรมชาติเข้ามาท่องเที่ยวในจังหวัดชัยภูมิมากขึ้น 3.นักท่องเที่ยวเกิดความประทับใจและรู้สึกอยากกลับมาเที่ยวจังหวัดชัยภูมิอีก	สำนักปลัดฯ

ผ.02

รายละเอียดโครงการพัฒนา

แผนพัฒนาท้องถิ่น (พ.ศ.2566 - 2570)

องค์การบริหารส่วนจังหวัดชัยภูมิ

ก. ยุทธศาสตร์จังหวัดที่ 2 การบริหารจัดการการท่องเที่ยว

ข. ยุทธศาสตร์การพัฒนาขององค์กรปกครองส่วนท้องถิ่นในเขตจังหวัด ยุทธศาสตร์ที่ 4 การพัฒนาศักยภาพการท่องเที่ยว

3. ยุทธศาสตร์ การพัฒนาด้านการท่องเที่ยว

3.8 แผนงานการศาสนา วัฒนธรรมและนันทนาการ

ที่	โครงการ	วัตถุประสงค์	เป้าหมาย (ผลผลิตของโครงการ)	งบประมาณและที่ผ่านมา					ตัวชี้วัด (KPI)	ผลที่คาดว่าจะได้รับ	หน่วยงานที่รับผิดชอบหลัก
				2566 (บาท)	2567 (บาท)	2568 (บาท)	2569 (บาท)	2570 (บาท)			
9	โครงการจัดกิจกรรมเพื่อส่งเสริมการท่องเที่ยวยุคก่อนประวัติศาสตร์ของจังหวัดชัยภูมิ	1.เพื่อส่งเสริมให้แหล่งท่องเที่ยวยุคก่อนประวัติศาสตร์ของจังหวัดชัยภูมิมีชื่อเสียงเป็นที่รู้จักของนักท่องเที่ยวมากยิ่งขึ้น 2. เพื่อส่งเสริมกิจกรรมการท่องเที่ยวเชิงผจญภัยในจังหวัดชัยภูมิให้เป็นที่นิยมมากยิ่งขึ้น 3. เพื่อดึงดูดนักท่องเที่ยวให้มาท่องเที่ยวจังหวัดชัยภูมิมากขึ้น อันจะเป็นการสร้างเศรษฐกิจให้เข้มแข็ง นำมาซึ่งรายได้สู่ประชาชนในท้องถิ่น	เชิงปริมาณ 1.นักปั่นจักรยานเข้าร่วมกิจกรรม 80 คน 2. เจ้าหน้าที่ที่รับผิดชอบโครงการ 20 คน รวมทั้งสิ้น 100 คน เชิงคุณภาพ 1. แหล่งท่องเที่ยวยุคก่อนประวัติศาสตร์ของชัยภูมิมีชื่อเสียงเป็นที่รู้จักในวงกว้าง สามารถดึงดูดนักท่องเที่ยวเข้ามาสู่จังหวัดมากยิ่งขึ้น 2. การท่องเที่ยวเชิงผจญภัยในจังหวัดชัยภูมิเป็นที่นิยมมากขึ้น	900,000	-	900,000	-	900,000	ร้อยละ 80 ของนักปั่นจักรยาน มีความพึงพอใจต่อการเข้าร่วมกิจกรรม	1. ทำให้นักท่องเที่ยว รู้จักแหล่งท่องเที่ยวยุคก่อนประวัติศาสตร์ของจังหวัดชัยภูมิและมาเที่ยวจังหวัดชัยภูมิ มากยิ่งขึ้น 2. ชาวบ้านมีรายได้จากการจัดกิจกรรมส่งเสริมการท่องเที่ยวยุคก่อนประวัติศาสตร์ 3.นักท่องเที่ยวเกิดความประทับใจและรู้สึกอยากกลับมาเที่ยวจังหวัดชัยภูมิอีก	สำนักปลัดฯ

ผ.02

รายละเอียดโครงการพัฒนา

แผนพัฒนาท้องถิ่น (พ.ศ.2566 - 2570)

องค์การบริหารส่วนจังหวัดชัยภูมิ

ก. ยุทธศาสตร์จังหวัดที่ 2 การบริหารจัดการการท่องเที่ยว

ข. ยุทธศาสตร์การพัฒนาขององค์กรปกครองส่วนท้องถิ่นในเขตจังหวัด ยุทธศาสตร์ที่ 4 การพัฒนาศักยภาพการท่องเที่ยว

3. ยุทธศาสตร์ การพัฒนาด้านการท่องเที่ยว

3.8 แผนงานการศาสนา วัฒนธรรมและนันทนาการ

ที่	โครงการ	วัตถุประสงค์	เป้าหมาย (ผลผลิตของโครงการ)	งบประมาณและที่ผ่านมา					ตัวชี้วัด (KPI)	ผลที่คาดว่าจะได้รับ	หน่วยงานที่รับผิดชอบหลัก
				2566 (บาท)	2567 (บาท)	2568 (บาท)	2569 (บาท)	2570 (บาท)			
10	โครงการอบรม เพื่อส่งเสริมผลิตภัณฑ์กลุ่มผ้าไหม ผ้าฝ้าย ผ้าย้อมครามให้ก้าวไปสู่การเป็นศูนย์กลางแฟชั่นในระดับภูมิภาคเพื่อส่งเสริมการท่องเที่ยวของจังหวัดชัยภูมิ	1. เพื่อสร้างมูลค่าเพิ่มให้กับผลิตภัณฑ์ชุมชนกลุ่มผ้าไหมผ้าฝ้าย ผ้าย้อมครามของจังหวัดชัยภูมิ 2.เพื่อส่งเสริมและพัฒนาผลิตภัณฑ์กลุ่มผ้าไหม ผ้าฝ้าย ผ้าย้อมคราม ของจังหวัดชัยภูมิให้เป็นที่รู้จักในวงกว้าง 3.เพื่อสร้างอัตลักษณ์ให้จังหวัดชัยภูมิกลายเป็นศูนย์รวมแฟชั่นระดับภูมิภาคที่นักท่องเที่ยวอยากมาเที่ยวและมาอุดหนุนสินค้า	เชิงปริมาณ 1.จัดอบรมให้ความรู้และศึกษาดูงานให้กับกลุ่มผู้ประกอบการผลิตภัณฑ์ผ้าไหมผ้าฝ้าย ผ้าย้อมครามของจังหวัดชัยภูมิ จำนวน 80 คน 2. วิทยากรและเจ้าหน้าที่ที่รับผิดโครงการ จำนวน 20 คน รวมทั้งสิ้น 100 คน เชิงคุณภาพ ส่งเสริมสินค้ากลุ่มผ้าไหม ผ้าฝ้าย ผ้าย้อมคราม และส่งเสริมพื้นที่ที่มีศักยภาพจังหวัดชัยภูมิให้ก้าวไปสู่การเป็นศูนย์กลางแฟชั่นในระดับภูมิภาค	-	750,000	-	750,000	-	รายได้ของกลุ่มผู้ประกอบการผลิตภัณฑ์ผ้าไหม ผ้าฝ้าย ผ้าย้อมครามของจังหวัดชัยภูมิที่เข้าร่วมโครงการเพิ่มขึ้นไม่น้อยกว่าร้อยละ 20 ต่อปี	1. ผลิตภัณฑ์ผ้าไหม ผ้าฝ้าย ผ้าย้อมครามของจังหวัดชัยภูมิเป็นที่รู้จักและมีชื่อเสียงทั้งในประเทศและต่างประเทศ 2. ประชาชนและผู้ประกอบการท้องถิ่นมีรายได้จากการต่อยอดพัฒนาและจัดจำหน่ายสินค้า 3. นักท่องเที่ยวเกิดความประทับใจและจดจำภาพลักษณ์ของจังหวัดชัยภูมิว่าเป็นศูนย์กลางแฟชั่นผลิตภัณฑ์ผ้าไหม ผ้าฝ้าย ผ้าย้อมครามระดับภูมิภาค	สำนักปลัดฯ
รวม	**10 โครงการ**	**-**	**-**	**6,300,000**	**3,350,000**	**8,400,000**	**2,750,000**	**3,000,000**	**-**	**-**	**-**
รวมทั้งสิ้น				**23,800,000**							

ยุทธศาสตร์ที่ 4

การบริหารจัดการ

ทรัพยากรธรรมชาติและสิ่งแวดล้อม

ผ.02

รายละเอียดโครงการพัฒนา

แผนพัฒนาท้องถิ่น (พ.ศ.2566 - 2570)

องค์การบริหารส่วนจังหวัดชัยภูมิ

ก. ยุทธศาสตร์จังหวัดที่ 1 การสร้างความเข้มแข็งทางเศรษฐกิจฐานรากและแข่งขันได้อย่างยั่งยืน

ข. ยุทธศาสตร์การพัฒนาขององค์กรปกครองส่วนท้องถิ่นในเขตจังหวัด ยุทธศาสตร์ที่ 7 การบริหารจัดการทรัพยากรธรรมชาติและสิ่งแวดล้อมแบบมีส่วนร่วมและยั่งยืน

4. ยุทธศาสตร์ การบริหารจัดการทรัพยากรธรรมชาติและสิ่งแวดล้อม

4.6 แผนงานเคหะและชุมชน

ที่	โครงการ	วัตถุประสงค์	เป้าหมาย (ผลผลิตของโครงการ)	งบประมาณ					ตัวชี้วัด (KPI)	ผลที่คาดว่าจะได้รับ	หน่วยงานที่รับผิดชอบหลัก
				2566 (บาท)	2567 (บาท)	2568 (บาท)	2569 (บาท)	2570 (บาท)			
1	โครงการบริหารจัดการขยะอันตรายจากชุมชนจังหวัดชัยภูมิ	1.เพื่อแก้ไขปัญหาขยะอันตรายจากชุมชนของจังหวัดชัยภูมิ 2.เพื่ออบรมให้ความรู้และชี้แจงทำความเข้าใจกับองค์กรปกครองส่วนท้องถิ่นและส่วนราชการที่ได้ทำบันทึกข้อตกลง ความร่วมมือในการบริหารจัดการขยะอันตราย จังหวัดชัยภูมิ 3. เพื่อรับมอบขยะมูลฝอยอันตราย เพื่อนำไปกำจัดให้ถูกหลักสุขาภิบาล	เป้าหมายเชิงปริมาณ : จำนวนองค์กรปกครองส่วนท้องถิ่นเข้าร่วมโครงการ จำนวนองค์กรปกครองส่วนท้องถิ่นที่ร่วมลงนาม (M.O.U) / จำนวนขยะอันตรายที่ขนถ่ายไปกำจัดอย่างถูกหลักสุขาภิบาล เป้าหมายเชิงคุณภาพ : จังหวัดชัยภูมิเป็นเมืองสะอาด สิ่งแวดล้อมสร้างสุข ไร้มลพิษ เป็นมิตรกับสิ่งแวดล้อม	500,000	500,000	500,000	500,000	500,000	ร้อยละ 80 ของจำนวนองค์กรปกครองส่วนท้องถิ่นและหน่วยงานในจังหวัดชัยภูมิที่ร่วมลงนามข้อตกลง (M.O.U) ได้ร่วมกันบริหารจัดการขยะอันตราย	1. หน่วยงาน องค์กรปกครองส่วนท้องถิ่นและหน่วยงานอื่นที่เข้าร่วมโครงการฯ ในเขตพื้นที่จังหวัดชัยภูมิมีความรู้ความเข้าใจในแนวทางการดำเนินงานการจัดการขยะอันตรายขององค์การบริหารส่วนจังหวัดชัยภูมิ ก่อเกิดความร่วมมือตามข้อตกลงในการบริหารจัดการขยะอันตรายจากชุมชนเพื่อสิ่งแวดล้อมที่ดีในอนาคต	กองสาธารณสุข

ผ.02

รายละเอียดโครงการพัฒนา

แผนพัฒนาท้องถิ่น (พ.ศ.2566 - 2570)

องค์การบริหารส่วนจังหวัดชัยภูมิ

ก. ยุทธศาสตร์จังหวัดที่ 1 การสร้างความเข้มแข็งทางเศรษฐกิจฐานรากและแข่งขันได้อย่างยั่งยืน

ข. ยุทธศาสตร์การพัฒนาขององค์กรปกครองส่วนท้องถิ่นในเขตจังหวัด ยุทธศาสตร์ที่ 7 การบริหารจัดการทรัพยากรธรรมชาติและสิ่งแวดล้อมแบบมีส่วนร่วมและยั่งยืน

4. ยุทธศาสตร์ การบริหารจัดการทรัพยากรธรรมชาติและสิ่งแวดล้อม

4.6 แผนงานเคหะและชุมชน

ที่	โครงการ	วัตถุประสงค์	เป้าหมาย (ผลผลิตของโครงการ)	งบประมาณ					ตัวชี้วัด (KPI)	ผลที่คาดว่าจะได้รับ	หน่วยงานที่รับผิดชอบหลัก
				2566 (บาท)	2567 (บาท)	2568 (บาท)	2569 (บาท)	2570 (บาท)			
			และประชาชนมีสุขภาพอนามัยที่ดี							2. ขยะมูลฝอยอันตรายจากชุมชนมีการกำจัดที่ถูกหลักสุขาภิบาลไม่ก่อให้เกิดมลภาวะต่อสิ่งแวดล้อมทั้งทางดินน้ำและอากาศเป็นผลดีต่อสุขภาพอนามัยของประชาชนในพื้นที่จังหวัดชัยภูมิ 3. ประชาชนในพื้นที่ที่เข้าร่วมโครงการมีความรู้และเข้าใจ พร้อมทั้งตระหนักถึงพิษภัยอันตรายของขยะอันตรายส่งผลให้เกิดความร่วมมือที่ดีในการบริการของหน่วยงานภาครัฐอันจะก่อเกิดความร่วมมือในด้านอื่น ๆต่อไป	
รวม	**1 โครงการ**	**-**	**-**	500,000	500,000	500,000	500,000	500,000	**-**	**-**	**-**
รวมทั้งสิ้น				**2,500,000**							

ยุทธศาสตร์ที่ 5
การพัฒนาโครงสร้างพื้นฐาน
และเพิ่มมูลค่าผลผลิตทางการเกษตร

ผ 02

รายละเอียดโครงการพัฒนา

แผนพัฒนาท้องถิ่น (พ.ศ.2566 - 2570)

องค์การบริหารส่วนจังหวัดชัยภูมิ

ก. ยุทธศาสตร์จังหวัดที่ 1 การสร้างความเข้มแข็งทางเศรษฐกิจฐานรากและแข่งขันได้อย่างยั่งยืน

ข. ยุทธศาสตร์การพัฒนาขององค์กรปกครองส่วนท้องถิ่นในเขตจังหวัด ยุทธศาสตร์ที่ 6 การพัฒนาโครงสร้างพื้นฐานเพื่อเตรียมความพร้อมในการรองรับการเป็นศูนย์กลางทางการตลาดและการเชื่อมโยงสู่ประเทศในประชาคมอาเซียน

5. ยุทธศาสตร์ การพัฒนาโครงสร้างพื้นฐานและเพิ่มมูลค่าผลผลิตทางการเกษตร

5.9 แผนงานอุตสาหกรรมและการโยธา

ที่	โครงการ	วัตถุประสงค์	เป้าหมาย (ผลผลิตของโครงการ)	งบประมาณและที่ผ่านมา					ตัวชี้วัด (KPI)	ผลที่คาดว่าจะได้รับ	หน่วยงานรับผิดชอบหลัก
				2566 (บาท)	2567 (บาท)	2568 (บาท)	2569 (บาท)	2570 (บาท)			
1	ปรับปรุงถนนลาดยางสายทาง ชย.ถ.1-0062 บ้านหนองไฮใต้ - บ้านกุดชุมแสง อำเภอหนองบัวแดง จังหวัดชัยภูมิ	1. เพื่อให้ประชาชนในพื้นที่ตำบลหนองบัวแดง และตำบลกุดชุมแสง อำเภอหนองบัวแดง จังหวัดชัยภูมิ ได้ใช้ถนนในการสัญจรไป-มาได้สะดวก รวดเร็ว และปลอดภัย 2. เพื่อให้เกษตรกรในพื้นที่ตำบลหนองบัวแดง และตำบลกุดชุมแสง อำเภอหนองบัวแดง จังหวัดชัยภูมิ ได้ใช้ถนนในการขนส่งผลผลิตทางการเกษตรออกสู่ท้องตลาด ได้รวดเร็ว ปลอดภัย	<u>ลักษณะสายทางเดิม</u> ถนนลาดยางชำรุดเสียหาย กว้าง 8.00 เมตร ยาว 4.00 กิโลเมตร <u>ดำเนินการ</u> ปรับปรุงถนนลาดยาง โดยวิธี PAVEMENT IN-PLACE RECYCLING ผิวจราจร กว้าง 6.00 เมตร ยาว 3,500.00 เมตร ไหล่ทางกว้างข้างละ 1.00 เมตร หนา 0.04 เมตร หรือพื้นที่รวมไม่น้อยกว่า 28,000.00 ตารางเมตร <u>พิกัด</u> จุดเริ่มต้น N=16.0515777777777 E=101.8213877777777 จุดสิ้นสุด N=16.0231822222222 E=101.7953222222222 ตามแบบมาตรฐาน ขององค์การบริหารส่วนจังหวัดชัยภูมิ และมาตรฐานงานทางที่ได้กำหนดไว้	12,168,000	-	-	-	-	ร้อยละ 80 ของประชาชนในเขตพื้นที่ตำบลหนองบัวแดง และตำบลกุดชุมแสง อำเภอหนองบัวแดง จังหวัดชัยภูมิ รวมไปถึงผู้ที่สัญจรพื้นที่ใกล้เคียงได้ใช้ถนนเพื่อการขนส่งผลผลิตทางการเกษตร และการสัญจรไป-มา	1. ถนนมีประสิทธิภาพเพิ่มขึ้น 2. การคมนาคมขนส่งทางการเกษตรของประชาชนมีความสะดวก รวดเร็ว และปลอดภัยเพิ่มขึ้น 3. ประชาชนมีคุณภาพในการดำรงชีวิตประจำวันที่ดีขึ้น	กองช่าง

ผ 02

รายละเอียดโครงการพัฒนา

แผนพัฒนาท้องถิ่น (พ.ศ.2566 - 2570)

องค์การบริหารส่วนจังหวัดชัยภูมิ

ก. ยุทธศาสตร์จังหวัดที่ 1 การสร้างความเข้มแข็งทางเศรษฐกิจฐานรากและแข่งขันได้อย่างยั่งยืน

ข. ยุทธศาสตร์การพัฒนาขององค์กรปกครองส่วนท้องถิ่นในเขตจังหวัด ยุทธศาสตร์ที่ 6 การพัฒนาโครงสร้างพื้นฐานเพื่อเตรียมความพร้อมในการรองรับการเป็นศูนย์กลางทางการตลาดและการเชื่อมโยงสู่ประเทศในประชาคมอาเซียน

5. ยุทธศาสตร์ การพัฒนาโครงสร้างพื้นฐานและเพิ่มมูลค่าผลผลิตทางการเกษตร

5.9 แผนงานอุตสาหกรรมและการโยธา

ที่	โครงการ	วัตถุประสงค์	เป้าหมาย (ผลผลิตของโครงการ)	งบประมาณและที่ผ่านมา					ตัวชี้วัด (KPI)	ผลที่คาดว่าจะได้รับ	หน่วยงานรับผิดชอบหลัก
				2566 (บาท)	2567 (บาท)	2568 (บาท)	2569 (บาท)	2570 (บาท)			
2	ปรับปรุงถนนลาดยาง สายทาง ชย.ถ.1-0029 บ้านหนองชาติ – บ้านโนนเขวา อำเภอคอนสวรรค์ จังหวัดชัยภูมิ	1. เพื่อให้ประชาชนในพื้นที่ตำบลคอนสวรรค์ และตำบลยางหวาย อำเภอคอนสวรรค์ จังหวัดชัยภูมิ ได้ใช้ถนนในการสัญจรไป-มาได้สะดวก รวดเร็ว และปลอดภัย 2. เพื่อให้เกษตรกรในพื้นที่ตำบลคอนสวรรค์ และตำบลยางหวาย อำเภอคอนสวรรค์ จังหวัดชัยภูมิ ได้ใช้ถนนในการขนส่งผลผลิตทางการเกษตรออกสู่ท้องตลาด ได้รวดเร็ว ปลอดภัย	<u>ลักษณะสายทางเดิม</u> ถนนลาดยางชำรุดเสียหาย กว้าง 8.00 เมตร ยาว 3.425 กิโลเมตร <u>ดำเนินการ</u> ปรับปรุงถนนลาดยาง โดยวิธี PAVEMENT IN-PLACE RECYCLING ผิวจราจร กว้าง 6.00 เมตร ยาว 2,500.00 เมตร ไหล่ทางกว้างข้างละ 1.00 เมตร หนา 0.04 เมตร หรือพื้นที่รวมไม่น้อยกว่า 20,000.00 ตารางเมตร <u>พิกัด</u> จุดเริ่มต้น N=15.9127244444444 E=102.3009077777777 จุดสิ้นสุด N=15.8912666666666 E=102.3065566666666 ตามแบบมาตรฐาน ขององค์การบริหารส่วนจังหวัดชัยภูมิ และมาตรฐานงานทางที่ได้กำหนดไว้	-	-	8,912,000	-	-	ร้อยละ 80 ของประชาชนในเขตพื้นที่ตำบลคอนสวรรค์ และตำบลยางหวาย อำเภอคอนสวรรค์ จังหวัดชัยภูมิ รวมไปถึงผู้ที่สัญจรพื้นที่ใกล้เคียงได้ใช้ถนนเพื่อการขนส่งผลผลิตทางการเกษตรและการสัญจรไป-มา	1. ถนนมีประสิทธิภาพเพิ่มขึ้น 2. การคมนาคมขนส่งทางการเกษตรของประชาชนมีความสะดวก รวดเร็ว และปลอดภัยเพิ่มขึ้น 3. ประชาชนมีคุณภาพในการดำรงชีวิตประจำวันที่ดีขึ้น	กองช่าง

ผ 02

รายละเอียดโครงการพัฒนา

แผนพัฒนาท้องถิ่น (พ.ศ.2566 - 2570)

องค์การบริหารส่วนจังหวัดชัยภูมิ

ก. ยุทธศาสตร์จังหวัดที่ 1 การสร้างความเข้มแข็งทางเศรษฐกิจฐานรากและแข่งขันได้อย่างยั่งยืน

ข. ยุทธศาสตร์การพัฒนาขององค์กรปกครองส่วนท้องถิ่นในเขตจังหวัด ยุทธศาสตร์ที่ 6 การพัฒนาโครงสร้างพื้นฐานเพื่อเตรียมความพร้อมในการรองรับการเป็นศูนย์กลางทางการตลาดและการเชื่อมโยงสู่ประเทศในประชาคมอาเซียน

5. ยุทธศาสตร์ การพัฒนาโครงสร้างพื้นฐานและเพิ่มมูลค่าผลผลิตทางการเกษตร

5.9 แผนงานอุตสาหกรรมและการโยธา

ที่	โครงการ	วัตถุประสงค์	เป้าหมาย (ผลผลิตของโครงการ)	งบประมาณและที่ผ่านมา					ตัวชี้วัด (KPI)	ผลที่คาดว่าจะได้รับ	หน่วยงานรับผิดชอบหลัก
				2566 (บาท)	2567 (บาท)	2568 (บาท)	2569 (บาท)	2570 (บาท)			
3	ปรับปรุงถนนลาดยาง สายทาง ชย.ถ. 1-0082 บ้านยางหวาย - บ้านจอก อำเภอคอนสวรรค์ จังหวัดชัยภูมิ	1. เพื่อให้ประชาชนในพื้นที่ตำบลยางหวาย และตำบลคอนสวรรค์ อำเภอคอนสวรรค์ จังหวัดชัยภูมิ ได้ใช้ถนนในการสัญจรไป-มาได้สะดวก รวดเร็ว และปลอดภัย 2. เพื่อให้เกษตรกรในพื้นที่ตำบลยางหวาย และตำบลคอนสวรรค์ อำเภอคอนสวรรค์ จังหวัดชัยภูมิ ได้ใช้ถนนในการขนส่งผลผลิตทางการเกษตรออกสู่ท้องตลาด ได้รวดเร็ว ปลอดภัย	<u>ลักษณะสายทางเดิม</u> ถนนลาดยางชำรุดเสียหาย กว้าง 8.00 เมตร ยาว 6.269 กิโลเมตร <u>ดำเนินการ</u> ปรับปรุงถนนลาดยาง โดยวิธี PAVEMENT IN-PLACE RECYCLING ผิวจราจร กว้าง 6.00 เมตร ยาว 4,500.00 เมตร ไหล่ทางกว้างข้างละ 1.00 เมตร หนา 0.04 เมตร หรือพื้นที่รวมไม่น้อยกว่า 36,000.00 ตารางเมตร <u>พิกัด</u> จุดเริ่มต้น N=15.9201866666666 E=102.2860433333333 จุดสิ้นสุด N=15.8752722222222 E=102.2932677777777 ตามแบบมาตรฐาน ขององค์การบริหารส่วนจังหวัดชัยภูมิ และมาตรฐานงานทางที่ได้กำหนดไว้	15,472,000	-	-	-	-	ร้อยละ 80 ของประชาชนในเขตพื้นที่ตำบลยางหวาย และตำบลคอนสวรรค์ อำเภอคอนสวรรค์ จังหวัดชัยภูมิ รวมไปถึงผู้ที่สัญจรพื้นที่ใกล้เคียงได้ใช้ถนนเพื่อการขนส่งผลผลิตทางการเกษตร และการสัญจรไป-มา	1. ถนนมีประสิทธิภาพเพิ่มขึ้น 2. การคมนาคมขนส่งทางการเกษตรของประชาชนมีความสะดวก รวดเร็ว และปลอดภัยเพิ่มขึ้น 3. ประชาชนมีคุณภาพในการดำรงชีวิตประจำวันที่ดีขึ้น	กองช่าง

ผ 02

รายละเอียดโครงการพัฒนา

แผนพัฒนาท้องถิ่น (พ.ศ.2566 - 2570)

องค์การบริหารส่วนจังหวัดชัยภูมิ

ก. ยุทธศาสตร์จังหวัดที่ 1 การสร้างความเข้มแข็งทางเศรษฐกิจฐานรากและแข่งขันได้อย่างยั่งยืน

ข. ยุทธศาสตร์การพัฒนาขององค์กรปกครองส่วนท้องถิ่นในเขตจังหวัด ยุทธศาสตร์ที่ 6 การพัฒนาโครงสร้างพื้นฐานเพื่อเตรียมความพร้อมในการรองรับการเป็นศูนย์กลางทางการตลาดและการเชื่อมโยงสู่ประเทศในประชาคมอาเซียน

5. ยุทธศาสตร์ การพัฒนาโครงสร้างพื้นฐานและเพิ่มมูลค่าผลผลิตทางการเกษตร

5.9 แผนงานอุตสาหกรรมและการโยธา

ที่	โครงการ	วัตถุประสงค์	เป้าหมาย (ผลผลิตของโครงการ)	งบประมาณและที่ผ่านมา					ตัวชี้วัด (KPI)	ผลที่คาดว่าจะได้รับ	หน่วยงานรับผิดชอบหลัก
				2566 (บาท)	2567 (บาท)	2568 (บาท)	2569 (บาท)	2570 (บาท)			
4	ปรับปรุงถนนลาดยาง สายทาง ชย.ถ. 1-0014 บ้านบุ่งคล้า - บ้านกุดตุ้ม อำเภอเมืองชัยภูมิ จังหวัดชัยภูมิ	1. เพื่อให้ประชาชนในพื้นที่ตำบลบุ่งคล้า และตำบลกุดตุ้ม อำเภอเมืองชัยภูมิ จังหวัดชัยภูมิ ได้ใช้ถนนในการสัญจรไป-มาได้สะดวก รวดเร็ว และปลอดภัย 2. เพื่อให้เกษตรกรในพื้นที่ตำบลบุ่งคล้า และตำบลกุดตุ้ม อำเภอเมืองชัยภูมิ จังหวัดชัยภูมิ ได้ใช้ถนนในการขนส่งผลผลิตทางการเกษตรออกสู่ท้องตลาด ได้รวดเร็ว ปลอดภัย	<u>ลักษณะสายทางเดิม</u> ถนนลาดยางชำรุดเสียหาย กว้าง 8.00 เมตร ยาว 8.940 กิโลเมตร <u>ดำเนินการ</u> ปรับปรุงถนนลาดยาง โดยวิธี PAVEMENT IN-PLACE RECYCLING ผิวจราจร กว้าง 6.00 เมตร ยาว 5,000.00 เมตร ไหล่ทางกว้างข้างละ 1.00 เมตร หนา 0.04 เมตร หรือพื้นที่รวมไม่น้อยกว่า 40,000.00 ตารางเมตร <u>พิกัด</u> จุดเริ่มต้น N=15.7695399999999 E=102.0765922222222 จุดสิ้นสุด N=15.7888066666666 E=102.1334622222222 ตามแบบมาตรฐาน ขององค์การบริหารส่วนจังหวัดชัยภูมิ และมาตรฐานงานทางที่ได้กำหนดไว้	-	-	17,412,000	-	-	ร้อยละ 80 ของประชาชนในเขตพื้นที่ตำบลบุ่งคล้า และตำบลกุดตุ้ม อำเภอเมืองชัยภูมิ จังหวัดชัยภูมิ รวมไปถึงผู้ที่สัญจรพื้นที่ใกล้เคียงได้ใช้ถนนเพื่อการขนส่งผลผลิตทางการเกษตรและการสัญจรไป-มา	1. ถนนมีประสิทธิภาพเพิ่มขึ้น 2. การคมนาคมขนส่งทางการเกษตรของประชาชนมีความสะดวก รวดเร็ว และปลอดภัยเพิ่มขึ้น 3. ประชาชนมีคุณภาพในการดำรงชีวิตประจำวันที่ดีขึ้น	กองช่าง

ผ 02

รายละเอียดโครงการพัฒนา

แผนพัฒนาท้องถิ่น (พ.ศ.2566 - 2570)

องค์การบริหารส่วนจังหวัดชัยภูมิ

ก. ยุทธศาสตร์จังหวัดที่ 1 การสร้างความเข้มแข็งทางเศรษฐกิจฐานรากและแข่งขันได้อย่างยั่งยืน

ข. ยุทธศาสตร์การพัฒนาขององค์กรปกครองส่วนท้องถิ่นในเขตจังหวัด ยุทธศาสตร์ที่ 6 การพัฒนาโครงสร้างพื้นฐานเพื่อเตรียมความพร้อมในการรองรับการเป็นศูนย์กลางทางการตลาดและการเชื่อมโยงสู่ประเทศในประชาคมอาเซียน

5. ยุทธศาสตร์ การพัฒนาโครงสร้างพื้นฐานและเพิ่มมูลค่าผลผลิตทางการเกษตร

5.9 แผนงานอุตสาหกรรมและการโยธา

ที่	โครงการ	วัตถุประสงค์	เป้าหมาย (ผลผลิตของโครงการ)	งบประมาณและที่ผ่านมา					ตัวชี้วัด (KPI)	ผลที่คาดว่าจะได้รับ	หน่วยงานรับผิดชอบหลัก
				2566 (บาท)	2567 (บาท)	2568 (บาท)	2569 (บาท)	2570 (บาท)			
5	ปรับปรุงถนนลาดยางสายทาง ชย.ถ. 1-0015 บ้านหนองหญ้ารังกา - สามแยกภูแฝด อำเภอเมืองชัยภูมิ จังหวัดชัยภูมิ	1. เพื่อให้ประชาชนในพื้นที่ตำบลโพนทอง และตำบลนาเสียว อำเภอเมืองชัยภูมิ จังหวัดชัยภูมิ ได้ใช้ถนนในการสัญจรไป-มาได้สะดวก รวดเร็ว และปลอดภัย 2. เพื่อให้เกษตรกรในพื้นที่ตำบลโพนทอง และตำบลนาเสียว อำเภอเมืองชัยภูมิ จังหวัดชัยภูมิ ได้ใช้ถนนในการขนส่งผลผลิตทางการเกษตรออกสู่ท้องตลาด ได้รวดเร็ว ปลอดภัย	<u>ลักษณะสายทางเดิม</u> ถนนลาดยางชำรุดเสียหาย กว้าง 8.00 เมตร ยาว 3.000 กิโลเมตร <u>ดำเนินการ</u> ปรับปรุงถนนลาดยาง โดยวิธี PAVEMENT IN-PLACE RECYCLING ผิวจราจร กว้าง 6.00 เมตร ยาว 2,500.00 เมตร ไหล่ทางกว้างข้างละ 1.00 เมตร หนา 0.04 เมตร หรือพื้นที่รวมไม่น้อยกว่า 20,000.00 ตารางเมตร <u>พิกัด</u> จุดเริ่มต้น N=15.8457522222222 E=102.1094799999999 จุดสิ้นสุด N=15.8622722222222 E=102.1294166666666 ตามแบบมาตรฐาน ขององค์การบริหารส่วนจังหวัดชัยภูมิ และมาตรฐานงานทางที่ได้กำหนดไว้	9,000,000	-	-	-	-	ร้อยละ 80 ของประชาชนในเขตพื้นที่ตำบลโพนทอง และตำบลนาเสียว อำเภอเมืองชัยภูมิ จังหวัดชัยภูมิ รวมไปถึงผู้ที่สัญจรพื้นที่ใกล้เคียงได้ใช้ถนนเพื่อการขนส่งผลผลิตทางการเกษตรและการสัญจรไป-มา	1. ถนนมีประสิทธิภาพเพิ่มขึ้น 2. การคมนาคมขนส่งทางการเกษตรของประชาชนมีความสะดวก รวดเร็ว และปลอดภัยเพิ่มขึ้น 3. ประชาชนมีคุณภาพในการดำรงชีวิตประจำวันที่ดีขึ้น	กองช่าง

ผ 02

รายละเอียดโครงการพัฒนา

แผนพัฒนาท้องถิ่น (พ.ศ.2566 - 2570)

องค์การบริหารส่วนจังหวัดชัยภูมิ

ก. ยุทธศาสตร์จังหวัดที่ 1 การสร้างความเข้มแข็งทางเศรษฐกิจฐานรากและแข่งขันได้อย่างยั่งยืน

ข. ยุทธศาสตร์การพัฒนาขององค์กรปกครองส่วนท้องถิ่นในเขตจังหวัด ยุทธศาสตร์ที่ 6 การพัฒนาโครงสร้างพื้นฐานเพื่อเตรียมความพร้อมในการรองรับการเป็นศูนย์กลางทางการตลาดและการเชื่อมโยงสู่ประเทศในประชาคมอาเซียน

5. ยุทธศาสตร์ การพัฒนาโครงสร้างพื้นฐานและเพิ่มมูลค่าผลผลิตทางการเกษตร

5.9 แผนงานอุตสาหกรรมและการโยธา

ที่	โครงการ	วัตถุประสงค์	เป้าหมาย (ผลผลิตของโครงการ)	งบประมาณและที่ผ่านมา					ตัวชี้วัด (KPI)	ผลที่คาดว่าจะได้รับ	หน่วยงานรับผิดชอบหลัก
				2566 (บาท)	2567 (บาท)	2568 (บาท)	2569 (บาท)	2570 (บาท)			
6	ปรับปรุงถนนลาดยางสายทาง ชย.ถ. 1-0016 บ้านหนองหญ้ารังกา - บ้านห้วยบง อำเภอเมืองชัยภูมิ จังหวัดชัยภูมิ	1. เพื่อให้ประชาชนในพื้นที่ตำบลโพนทอง และตำบลห้วยบง อำเภอเมืองชัยภูมิ จังหวัดชัยภูมิ ได้ใช้ถนนในการสัญจรไป-มาได้สะดวก รวดเร็ว และปลอดภัย 2. เพื่อให้เกษตรกรในพื้นที่ตำบลโพนทอง และตำบลห้วยบง อำเภอเมืองชัยภูมิ จังหวัดชัยภูมิ ได้ใช้ถนนในการขนส่งผลผลิตทางการเกษตรออกสู่ท้องตลาด ได้รวดเร็ว ปลอดภัย	<u>ลักษณะสายทางเดิม</u> ถนนลาดยางชำรุดเสียหาย กว้าง 8.00 เมตร ยาว 9.808 กิโลเมตร <u>ดำเนินการ</u> ปรับปรุงถนนลาดยาง โดยวิธี PAVEMENT IN-PLACE RECYCLING ผิวจราจร กว้าง 6.00 เมตร ยาว 5,000.00 เมตร ไหล่ทางกว้างข้างละ 1.00 เมตร หนา 0.04 เมตร หรือพื้นที่รวมไม่น้อยกว่า 40,000.00 ตารางเมตร <u>พิกัด</u> จุดเริ่มต้น N=15.8394299999999 E=102.0853644444444 จุดสิ้นสุด N=15.8445066666666 E=102.1677399999999 ตามแบบมาตรฐาน ขององค์การบริหารส่วนจังหวัดชัยภูมิ และมาตรฐานงานทางที่ได้กำหนดไว้	-	-	17,254,000	-	-	ร้อยละ 80 ของประชาชนในเขตพื้นที่ตำบลโพนทอง และตำบลห้วยบง อำเภอเมืองชัยภูมิ จังหวัดชัยภูมิ รวมไปถึงผู้ที่สัญจรพื้นที่ใกล้เคียงได้ใช้ถนนเพื่อการขนส่งผลผลิตทางการเกษตรและการสัญจรไป-มา	1. ถนนมีประสิทธิภาพเพิ่มขึ้น 2. การคมนาคมขนส่งทางการเกษตรของประชาชนมีความสะดวก รวดเร็ว และปลอดภัยเพิ่มขึ้น 3. ประชาชนมีคุณภาพในการดำรงชีวิตประจำวันที่ดีขึ้น	กองช่าง

ผ 02

รายละเอียดโครงการพัฒนา

แผนพัฒนาท้องถิ่น (พ.ศ.2566 - 2570)

องค์การบริหารส่วนจังหวัดชัยภูมิ

ก. ยุทธศาสตร์จังหวัดที่ 1 การสร้างความเข้มแข็งทางเศรษฐกิจฐานรากและแข่งขันได้อย่างยั่งยืน

ข. ยุทธศาสตร์การพัฒนาขององค์กรปกครองส่วนท้องถิ่นในเขตจังหวัด ยุทธศาสตร์ที่ 6 การพัฒนาโครงสร้างพื้นฐานเพื่อเตรียมความพร้อมในการรองรับการเป็นศูนย์กลางทางการตลาดและการเชื่อมโยงสู่ประเทศในประชาคมอาเซียน

5. ยุทธศาสตร์ การพัฒนาโครงสร้างพื้นฐานและเพิ่มมูลค่าผลผลิตทางการเกษตร

5.9 แผนงานอุตสาหกรรมและการโยธา

ที่	โครงการ	วัตถุประสงค์	เป้าหมาย (ผลผลิตของโครงการ)	งบประมาณและที่ผ่านมา					ตัวชี้วัด (KPI)	ผลที่คาดว่าจะได้รับ	หน่วยงานรับผิดชอบหลัก
				2566 (บาท)	2567 (บาท)	2568 (บาท)	2569 (บาท)	2570 (บาท)			
7	ปรับปรุงถนนลาดยาง สายทาง ชย.ถ. 1-0023 บ้านหนองนาแซง - บ้านโนนหว้านไพร อำเภอเมืองชัยภูมิ จังหวัดชัยภูมิ	1. เพื่อให้ประชาชนในพื้นที่ตำบลหนองนาแซง และตำบลลาดใหญ่ อำเภอเมืองชัยภูมิ จังหวัดชัยภูมิ ได้ใช้ถนนในการสัญจรไป-มาได้สะดวก รวดเร็ว และปลอดภัย 2. เพื่อให้เกษตรกรในพื้นที่ตำบลหนองนาแซง และตำบลลาดใหญ่ อำเภอเมืองชัยภูมิ จังหวัดชัยภูมิ ได้ใช้ถนนในการขนส่งผลผลิตทางการเกษตรออกสู่ท้องตลาด ได้รวดเร็ว ปลอดภัย	<u>ลักษณะสายทางเดิม</u> ถนนลาดยางชำรุดเสียหาย กว้าง 8.00 เมตร ยาว 9.900 กิโลเมตร <u>ดำเนินการ</u> ปรับปรุงถนนลาดยาง โดยวิธี PAVEMENT IN-PLACE RECYCLING ผิวจราจร กว้าง 6.00 เมตร ยาว 2,000.00 เมตร ไหล่ทางกว้างข้างละ 1.00 เมตร หนา 0.04 เมตร หรือพื้นที่รวมไม่น้อยกว่า 16,000.00 ตารางเมตร <u>พิกัด</u> จุดเริ่มต้น N=15.7653899999999 E=102.0248144444444 จุดสิ้นสุด N=15.7238922222222 E=102.9901066666666 ตามแบบมาตรฐาน ขององค์การบริหารส่วนจังหวัดชัยภูมิ และมาตรฐานงานทางที่ได้กำหนดไว้	7,322,000	-	-	-	-	ร้อยละ 80 ของประชาชนในเขตพื้นที่ตำบลหนองนาแซง และตำบลลาดใหญ่ อำเภอเมืองชัยภูมิ จังหวัดชัยภูมิ รวมไปถึงผู้ที่สัญจรพื้นที่ใกล้เคียงได้ใช้ถนนเพื่อการขนส่งผลผลิตทางการเกษตร และการสัญจรไป-มา	1. ถนนมีประสิทธิภาพเพิ่มขึ้น 2. การคมนาคมขนส่งทางการเกษตรของประชาชนมีความสะดวก รวดเร็ว และปลอดภัยเพิ่มขึ้น 3. ประชาชนมีคุณภาพในการดำรงชีวิตประจำวันที่ดีขึ้น	กองช่าง

ผ 02

รายละเอียดโครงการพัฒนา

แผนพัฒนาท้องถิ่น (พ.ศ.2566 - 2570)

องค์การบริหารส่วนจังหวัดชัยภูมิ

ก. ยุทธศาสตร์จังหวัดที่ 1 การสร้างความเข้มแข็งทางเศรษฐกิจฐานรากและแข่งขันได้อย่างยั่งยืน

ข. ยุทธศาสตร์การพัฒนาขององค์กรปกครองส่วนท้องถิ่นในเขตจังหวัด ยุทธศาสตร์ที่ 6 การพัฒนาโครงสร้างพื้นฐานเพื่อเตรียมความพร้อมในการรองรับการเป็นศูนย์กลางทางการตลาดและการเชื่อมโยงสู่ประเทศในประชาคมอาเซียน

5. ยุทธศาสตร์ การพัฒนาโครงสร้างพื้นฐานและเพิ่มมูลค่าผลผลิตทางการเกษตร

5.9 แผนงานอุตสาหกรรมและการโยธา

ที่	โครงการ	วัตถุประสงค์	เป้าหมาย (ผลผลิตของโครงการ)	งบประมาณและที่ผ่านมา					ตัวชี้วัด (KPI)	ผลที่คาดว่าจะได้รับ	หน่วยงานรับผิดชอบหลัก
				2566 (บาท)	2567 (บาท)	2568 (บาท)	2569 (บาท)	2570 (บาท)			
8	ปรับปรุงถนนลาดยาง สายทาง ชย.ถ. 1-0024 บ้านกุดตุ้ม - บ้านหินกอง อำเภอเมืองชัยภูมิ จังหวัดชัยภูมิ	1. เพื่อให้ประชาชนในพื้นที่ตำบลกุดตุ้ม และตำบลห้วยบง อำเภอเมืองชัยภูมิ จังหวัดชัยภูมิ ได้ใช้ถนนในการสัญจรไป-มาได้สะดวก รวดเร็ว และปลอดภัย 2. เพื่อให้เกษตรกรในพื้นที่ตำบลกุดตุ้ม และตำบลห้วยบง อำเภอเมืองชัยภูมิ จังหวัดชัยภูมิ ได้ใช้ถนนในการขนส่งผลผลิตทางการเกษตรออกสู่ท้องตลาด ได้รวดเร็ว ปลอดภัย	<u>ลักษณะสายทางเดิม</u> ถนนลาดยางชำรุดเสียหาย กว้าง 8.00 เมตร ยาว 13.558 กิโลเมตร <u>ดำเนินการ</u> ปรับปรุงถนนลาดยาง โดยวิธี PAVEMENT IN-PLACE RECYCLING ผิวจราจร กว้าง 6.00 เมตร ยาว 5,000.00 เมตร ไหล่ทางกว้างข้างละ 1.00 เมตร หนา 0.04 เมตร หรือพื้นที่รวมไม่น้อยกว่า 40,000.00 ตารางเมตร <u>พิกัด</u> จุดเริ่มต้น N=15.8114222222222 E=102.1474288888888 จุดสิ้นสุด N=15.9116511111111 E=102.1834411111111 ตามแบบมาตรฐาน ขององค์การบริหารส่วนจังหวัดชัยภูมิ และมาตรฐานงานทางที่ได้กำหนดไว้	-	-	17,337,000	-	-	ร้อยละ 80 ของประชาชนในเขตพื้นที่ตำบลกุดตุ้ม และตำบลห้วยบง อำเภอเมืองชัยภูมิ จังหวัดชัยภูมิ รวมไปถึงผู้ที่สัญจรพื้นที่ใกล้เคียงได้ใช้ถนนเพื่อการขนส่งผลผลิตทางการเกษตรและการสัญจรไป-มา	1. ถนนมีประสิทธิภาพเพิ่มขึ้น 2. การคมนาคมขนส่งทางการเกษตรของประชาชนมีความสะดวก รวดเร็ว และปลอดภัยเพิ่มขึ้น 3. ประชาชนมีคุณภาพในการดำรงชีวิตประจำวันที่ดีขึ้น	กองช่าง

ผ 02

รายละเอียดโครงการพัฒนา

แผนพัฒนาท้องถิ่น (พ.ศ.2566 - 2570)

องค์การบริหารส่วนจังหวัดชัยภูมิ

ก. ยุทธศาสตร์จังหวัดที่ 1 การสร้างความเข้มแข็งทางเศรษฐกิจฐานรากและแข่งขันได้อย่างยั่งยืน

ข. ยุทธศาสตร์การพัฒนาขององค์กรปกครองส่วนท้องถิ่นในเขตจังหวัด ยุทธศาสตร์ที่ 6 การพัฒนาโครงสร้างพื้นฐานเพื่อเตรียมความพร้อมในการรองรับการเป็นศูนย์กลางทางการตลาดและการเชื่อมโยงสู่ประเทศในประชาคมอาเซียน

5. ยุทธศาสตร์ การพัฒนาโครงสร้างพื้นฐานและเพิ่มมูลค่าผลผลิตทางการเกษตร

5.9 แผนงานอุตสาหกรรมและการโยธา

ที่	โครงการ	วัตถุประสงค์	เป้าหมาย (ผลผลิตของโครงการ)	งบประมาณและที่ผ่านมา					ตัวชี้วัด (KPI)	ผลที่คาดว่าจะได้รับ	หน่วยงานรับผิดชอบหลัก
				2566 (บาท)	2567 (บาท)	2568 (บาท)	2569 (บาท)	2570 (บาท)			
9	ปรับปรุงถนนลาดยางสายทาง ชย.ถ. 1-0026 บ้านหนองโดน - บ้านสามสวน อำเภอบ้านแท่น จังหวัดชัยภูมิ	1. เพื่อให้ประชาชนในพื้นที่ตำบลสามสวน อำเภอบ้านแท่น จังหวัดชัยภูมิ ได้ใช้ถนนในการสัญจรไป-มาได้สะดวก รวดเร็ว และปลอดภัย 2. เพื่อให้เกษตรกรในพื้นที่ตำบลสามสวน อำเภอบ้านแท่น จังหวัดชัยภูมิ ได้ใช้ถนนในการขนส่งผลผลิตทางการเกษตรออกสู่ท้องตลาด ได้รวดเร็ว ปลอดภัย	<u>ลักษณะสายทางเดิม</u> ถนนลาดยางชำรุดเสียหาย กว้าง 8.00 เมตร ยาว 6.173 กิโลเมตร <u>ดำเนินการ</u> ปรับปรุงถนนลาดยาง โดยวิธี PAVEMENT IN-PLACE RECYCLING ผิวจราจร กว้าง 6.00 เมตร ยาว 2,500.00 เมตร ไหล่ทางกว้างข้างละ 1.00 เมตร หนา 0.04 เมตร หรือพื้นที่รวมไม่น้อยกว่า 20,000.00 ตารางเมตร <u>พิกัด</u> จุดเริ่มต้น N=16.3793899999999 E=102.2909222222222 จุดสิ้นสุด N=16.4211157777777 E=102.2765399999999 ตามแบบมาตรฐาน ขององค์การบริหารส่วนจังหวัดชัยภูมิ และมาตรฐานงานทางที่ได้กำหนดไว้	8,735,000	-	-	-	-	ร้อยละ 80 ของประชาชนในเขตพื้นที่ตำบลสามสวน อำเภอบ้านแท่น จังหวัดชัยภูมิ รวมไปถึงผู้ที่สัญจรพื้นที่ใกล้เคียงได้ใช้ถนนเพื่อการขนส่งผลผลิตทางการเกษตรและการสัญจรไป-มา	1. ถนนมีประสิทธิภาพเพิ่มขึ้น 2. การคมนาคมขนส่งทางการเกษตรของประชาชนมีความสะดวก รวดเร็ว และปลอดภัยเพิ่มขึ้น 3. ประชาชนมีคุณภาพในการดำรงชีวิตประจำวันที่ดีขึ้น	กองช่าง

รายละเอียดโครงการพัฒนา

แผนพัฒนาท้องถิ่น (พ.ศ.2566 - 2570)

องค์การบริหารส่วนจังหวัดชัยภูมิ

ก. ยุทธศาสตร์จังหวัดที่ 1 การสร้างความเข้มแข็งทางเศรษฐกิจฐานรากและแข่งขันได้อย่างยั่งยืน

ข. ยุทธศาสตร์การพัฒนาขององค์กรปกครองส่วนท้องถิ่นในเขตจังหวัด ยุทธศาสตร์ที่ 6 การพัฒนาโครงสร้างพื้นฐานเพื่อเตรียมความพร้อมในการรองรับการเป็นศูนย์กลางทางการตลาดและการเชื่อมโยงสู่ประเทศในประชาคมอาเซียน

5. ยุทธศาสตร์ การพัฒนาโครงสร้างพื้นฐานและเพิ่มมูลค่าผลผลิตทางการเกษตร

5.9 แผนงานอุตสาหกรรมและการโยธา

ที่	โครงการ	วัตถุประสงค์	เป้าหมาย (ผลผลิตของโครงการ)	งบประมาณและที่ผ่านมา					ตัวชี้วัด (KPI)	ผลที่คาดว่าจะได้รับ	หน่วยงานรับผิดชอบหลัก
				2566 (บาท)	2567 (บาท)	2568 (บาท)	2569 (บาท)	2570 (บาท)			
10	ปรับปรุงถนนแอสฟัลท์ติกคอนกรีต สายทาง ชย.ถ. 1-0033 บ้านชำมูลนาก - บ้านห้วยหว้านไพร อำเภอแก้งคร้อ จังหวัดชัยภูมิ	1. เพื่อให้ประชาชนในพื้นที่ตำบลหนองไผ่และตำบลบ้านแก้ง อำเภอแก้งคร้อ จังหวัดชัยภูมิ ได้ใช้ถนนในการสัญจรไป-มาได้สะดวก รวดเร็ว และปลอดภัย 2. เพื่อให้เกษตรกรในพื้นที่ตำบลหนองไผ่และตำบลบ้านแก้ง อำเภอแก้งคร้อ จังหวัดชัยภูมิ ได้ใช้ถนนในการขนส่งผลผลิตทางการเกษตรออกสู่ท้องตลาด ได้รวดเร็ว ปลอดภัย	<u>ลักษณะสายทางเดิม</u> ถนนลาดยางชำรุด กว้าง 6.00-8.00 เมตร ยาว 3,270.00 เมตร <u>ดำเนินการ</u> ปรับปรุงถนนแอสฟัลท์ติกคอนกรีต โดยวิธี PAVEMENT IN-PLACE RECYCLING ช่วงที่ 1 กม.2+800 - กม. 4+685 ผิวจราจร กว้าง 6.00 เมตร ยาว 1,885.00 เมตร หนา 0.04 เมตร ช่วงที่ 2 กม.4+685 - กม.6+070 ผิวจราจร กว้าง 6.00 เมตร ยาว 1,385.00 เมตร ไหล่ทางกว้างข้างละ 1.00 เมตร หนา 0.04 เมตร หรือพื้นที่รวมทั้งหมดไม่น้อยกว่า 22,390.00 ตารางเมตร <u>พิกัด</u> จุดเริ่มต้น N=16.1420811111111 E=102.2860888888888 จุดสิ้นสุด N=16.1687477777777 E=102.2879188888888 ตามแบบมาตรฐาน ขององค์การบริหารส่วนจังหวัดชัยภูมิ และมาตรฐานงานทางที่ได้กำหนดไว้	-	9,845,000	-	-	-	ร้อยละ 80 ของประชาชนในเขตพื้นที่ตำบลหนองไผ่และตำบลบ้านแก้ง อำเภอแก้งคร้อ จังหวัดชัยภูมิ รวมไปถึงผู้ที่สัญจรพื้นที่ใกล้เคียงได้ใช้ถนนเพื่อการขนส่งผลผลิตทางการเกษตรและการสัญจรไป-มา	1. ถนนมีประสิทธิภาพเพิ่มขึ้น 2. การคมนาคมขนส่งทางการเกษตรของประชาชนมีความสะดวก รวดเร็ว และปลอดภัยเพิ่มขึ้น 3. ประชาชนมีคุณภาพในการดำรงชีวิตประจำวันที่ดีขึ้น	กองช่าง

ผ 02

รายละเอียดโครงการพัฒนา

แผนพัฒนาท้องถิ่น (พ.ศ.2566 - 2570)

องค์การบริหารส่วนจังหวัดชัยภูมิ

ก. ยุทธศาสตร์จังหวัดที่ 1 การสร้างความเข้มแข็งทางเศรษฐกิจฐานรากและแข่งขันได้อย่างยั่งยืน

ข. ยุทธศาสตร์การพัฒนาขององค์กรปกครองส่วนท้องถิ่นในเขตจังหวัด ยุทธศาสตร์ที่ 6 การพัฒนาโครงสร้างพื้นฐานเพื่อเตรียมความพร้อมในการรองรับการเป็นศูนย์กลางทางการตลาดและการเชื่อมโยงสู่ประเทศในประชาคมอาเซียน

5. ยุทธศาสตร์ การพัฒนาโครงสร้างพื้นฐานและเพิ่มมูลค่าผลผลิตทางการเกษตร

5.9 แผนงานอุตสาหกรรมและการโยธา

ที่	โครงการ	วัตถุประสงค์	เป้าหมาย (ผลผลิตของโครงการ)	งบประมาณและที่ผ่านมา					ตัวชี้วัด (KPI)	ผลที่คาดว่าจะได้รับ	หน่วยงานรับผิดชอบหลัก
				2566 (บาท)	2567 (บาท)	2568 (บาท)	2569 (บาท)	2570 (บาท)			
11	ปรับปรุงถนนแอสฟัลท์ติกคอนกรีต สายทาง ชย.ถ. 1-0030 บ้านโนนทองหลาง-บ้านโคกล่าม อำเภอแก้งคร้อ จังหวัดชัยภูมิ	1. เพื่อให้ประชาชนในพื้นที่ตำบลช่องสามหมอ และตำบลนาหนองทุ่ม อำเภอแก้งคร้อ จังหวัดชัยภูมิ ได้ใช้ถนนในการสัญจรไป-มาได้สะดวก รวดเร็ว และปลอดภัย 2. เพื่อให้เกษตรกรในพื้นที่ตำบลช่องสามหมอ และตำบลนาหนองทุ่ม อำเภอแก้งคร้อ จังหวัดชัยภูมิ ได้ใช้ถนนในการขนส่งผลผลิตทางการเกษตรออกสู่ท้องตลาด ได้รวดเร็ว ปลอดภัย	<u>ลักษณะสายทางเดิม</u> ถนนลาดยางชำรุด กว้าง 8.00 เมตร ยาว 2,300.00 เมตร <u>ดำเนินการ</u> ปรับปรุงถนนแอสฟัลท์ติกคอนกรีต โดยวิธี PAVEMENT IN-PLACE RECYCLING ช่วงที่ 1 กม.0+000 - กม. 0+667 ผิวจราจร กว้าง 6.00 เมตร ยาว 667.00 เมตร ไหล่ทางกว้างข้างละ 1.00 เมตร หนา 0.04 เมตร ช่วงที่ 2 กม.0+881 - กม.1+122 ผิวจราจร กว้าง 6.00 เมตร ยาว 241.00 เมตร ไหล่ทางกว้างข้างละ 1.00 เมตร หนา 0.04 เมตร ช่วงที่ 3 กม.2+025 - กม.3+417 ผิวจราจร กว้าง 6.00 เมตร ยาว 1,392.00 เมตร ไหล่ทางกว้างข้างละ 1.00 เมตร หนา 0.04 เมตร หรือพื้นที่รวมทั้งหมดไม่น้อยกว่า 18,400.00 ตารางเมตร <u>พิกัด</u> จุดเริ่มต้น N=16.1139666666666 E=102.2239799999999 จุดสิ้นสุด N=16.1030633333333 E=102.2035111111111 ตามแบบมาตรฐาน ขององค์การบริหารส่วนจังหวัดชัยภูมิ และมาตรฐานงานทางที่ได้กำหนดไว้	8,021,000	-	-	-	-	ร้อยละ 80 ของประชาชนในเขตพื้นที่ตำบลช่องสามหมอ และตำบลนาหนองทุ่ม อำเภอแก้งคร้อ จังหวัดชัยภูมิ รวมไปถึงผู้ที่สัญจรพื้นที่ใกล้เคียงได้ใช้ถนนเพื่อการขนส่งผลผลิตทางการเกษตรและการสัญจรไป-มา	1. ถนนมีประสิทธิภาพเพิ่มขึ้น 2. การคมนาคมขนส่งทางการเกษตรของประชาชนมีความสะดวก รวดเร็ว และปลอดภัยเพิ่มขึ้น 3. ประชาชนมีคุณภาพในการดำรงชีวิตประจำวันที่ดีขึ้น	กองช่าง

ผ 02

รายละเอียดโครงการพัฒนา

แผนพัฒนาท้องถิ่น (พ.ศ.2566 - 2570)

องค์การบริหารส่วนจังหวัดชัยภูมิ

ก. ยุทธศาสตร์จังหวัดที่ 1 การสร้างความเข้มแข็งทางเศรษฐกิจฐานรากและแข่งขันได้อย่างยั่งยืน

ข. ยุทธศาสตร์การพัฒนาขององค์กรปกครองส่วนท้องถิ่นในเขตจังหวัด ยุทธศาสตร์ที่ 6 การพัฒนาโครงสร้างพื้นฐานเพื่อเตรียมความพร้อมในการรองรับการเป็นศูนย์กลางทางการตลาดและการเชื่อมโยงสู่ประเทศในประชาคมอาเซียน

5. ยุทธศาสตร์ การพัฒนาโครงสร้างพื้นฐานและเพิ่มมูลค่าผลผลิตทางการเกษตร

5.9 แผนงานอุตสาหกรรมและการโยธา

ที่	โครงการ	วัตถุประสงค์	เป้าหมาย (ผลผลิตของโครงการ)	งบประมาณและที่ผ่านมา					ตัวชี้วัด (KPI)	ผลที่คาดว่าจะได้รับ	หน่วยงานรับผิดชอบหลัก
				2566 (บาท)	2567 (บาท)	2568 (บาท)	2569 (บาท)	2570 (บาท)			
12	ปรับปรุงถนนแอสฟัลท์ติกคอนกรีต สายทาง ชย.ถ. 1-0035 บ้านสระแต้ - บ้านหนองผักหลอด อำเภอแก้งคร้อ จังหวัดชัยภูมิ (ระยะที่ 2)	1. เพื่อให้ประชาชนในพื้นที่ตำบลช่องสามหมอ อำเภอแก้งคร้อและตำบลบ้านแท่น อำเภอบ้านแท่น จังหวัดชัยภูมิ ได้ใช้ถนนในการสัญจรไป-มาได้สะดวก รวดเร็ว และปลอดภัย 2. เพื่อให้เกษตรกรในพื้นที่ตำบลช่องสามหมอ อำเภอแก้งคร้อ และตำบลบ้านแท่น อำเภอบ้านแท่น จังหวัดชัยภูมิ ได้ใช้ถนนในการขนส่งผลผลิตทางการเกษตรออกสู่ท้องตลาด ได้รวดเร็ว ปลอดภัย	<u>ลักษณะสายทางเดิม</u> ถนนลาดยางชำรุด กว้าง 6.00-8.00 เมตร ยาว 5,298.00 เมตร <u>ดำเนินการ</u> ปรับปรุงถนนแอสฟัลท์ติกคอนกรีต โดยวิธี PAVEMENT IN-PLACE RECYCLING ช่วงที่ 1 กม.24+941 - กม.28+082 ผิวจราจร กว้าง 6.00 เมตร ยาว 3,141.00 เมตร ไหล่ทางกว้างข้างละ 1.00 เมตร หนา 0.04 เมตร ช่วงที่ 2 กม.28+082 - กม.30+239 ผิวจราจร กว้าง 6.00 เมตร ยาว 2,157.00 เมตร หนา 0.04 เมตร หรือพื้นที่รวมทั้งหมดไม่น้อยกว่า 38,070.00 ตารางเมตร <u>พิกัด</u> จุดเริ่มต้น N=16.3293299999999 E=102.3025244444444 จุดสิ้นสุด N=16.3591511111111 E=102.3097022222222 ตามแบบมาตรฐาน ขององค์การบริหารส่วนจังหวัดชัยภูมิ และมาตรฐานงานทางที่ได้กำหนดไว้	-	-	16,062,000	-	-	ร้อยละ 80 ของประชาชนในเขตพื้นที่ตำบลช่องสามหมอ อำเภอแก้งคร้อ และตำบลบ้านแท่น อำเภอบ้านแท่น จังหวัดชัยภูมิ รวมไปถึงผู้ที่สัญจรพื้นที่ใกล้เคียงได้ใช้ถนนเพื่อการขนส่งผลผลิตทางการเกษตรและการสัญจรไป-มา	1. ถนนมีประสิทธิภาพเพิ่มขึ้น 2. การคมนาคมขนส่งทางการเกษตรของประชาชนมีความสะดวก รวดเร็ว และปลอดภัยเพิ่มขึ้น 3. ประชาชนมีคุณภาพในการดำรงชีวิตประจำวันที่ดีขึ้น	กองช่าง

ผ 02

รายละเอียดโครงการพัฒนา

แผนพัฒนาท้องถิ่น (พ.ศ.2566 - 2570)

องค์การบริหารส่วนจังหวัดชัยภูมิ

ก. ยุทธศาสตร์จังหวัดที่ 1 การสร้างความเข้มแข็งทางเศรษฐกิจฐานรากและแข่งขันได้อย่างยั่งยืน

ข. ยุทธศาสตร์การพัฒนาขององค์กรปกครองส่วนท้องถิ่นในเขตจังหวัด ยุทธศาสตร์ที่ 6 การพัฒนาโครงสร้างพื้นฐานเพื่อเตรียมความพร้อมในการรองรับการเป็นศูนย์กลางทางการตลาดและการเชื่อมโยงสู่ประเทศในประชาคมอาเซียน

5. ยุทธศาสตร์ การพัฒนาโครงสร้างพื้นฐานและเพิ่มมูลค่าผลผลิตทางการเกษตร

5.9 แผนงานอุตสาหกรรมและการโยธา

ที่	โครงการ	วัตถุประสงค์	เป้าหมาย (ผลผลิตของโครงการ)	งบประมาณและที่ผ่านมา					ตัวชี้วัด (KPI)	ผลที่คาดว่าจะได้รับ	หน่วยงานรับผิดชอบหลัก
				2566 (บาท)	2567 (บาท)	2568 (บาท)	2569 (บาท)	2570 (บาท)			
13	ก่อสร้างถนนคอนกรีตเสริมเหล็ก สายทาง ชย.ถ. 1-0086 แยกทางหลวง 2054 - บ้านหนองหญ้าขาว อำเภอคอนสวรรค์ จังหวัดชัยภูมิ	1. เพื่อให้ประชาชนในพื้นที่ตำบลช่องสามหมอ อำเภอคอนสวรรค์ จังหวัดชัยภูมิ ได้ใช้ถนนในการสัญจรไป-มาได้สะดวก รวดเร็ว และปลอดภัย 2. เพื่อให้เกษตรกรในพื้นที่ตำบลช่องสามหมอ อำเภอคอนสวรรค์ จังหวัดชัยภูมิ ได้ใช้ถนนในการขนส่งผลผลิตทางการเกษตรออกสู่ท้องตลาด ได้รวดเร็ว ปลอดภัย	<u>ลักษณะสายทางเดิม</u> ถนนลูกรัง กว้าง 7.00 - 8.00 เมตร ยาว 3,617.00 เมตร <u>ดำเนินการ</u> ก่อสร้างถนนคอนกรีตเสริมเหล็ก ผิวจราจร กว้าง 6.00 เมตร ระยะทางรวม 3,617.00 เมตร หนา 0.15 เมตร หรือพื้นที่ไม่น้อยกว่า 21,702.00 ตารางเมตร ไหล่ทางกว้างข้างละ 0.20 เมตร <u>พิกัด</u> จุดเริ่มต้น N=15.9980055555555 E=102.2722000000000 จุดสิ้นสุด N=16.0148933333333 E=102.3007877777777 ตามแบบมาตรฐาน ขององค์การบริหารส่วนจังหวัดชัยภูมิ และมาตรฐานงานทางที่ได้กำหนดไว้	-	13,280,000	-	-	-	ร้อยละ 80 ของประชาชนในเขตพื้นที่ตำบลช่องสามหมอ อำเภอคอนสวรรค์ จังหวัดชัยภูมิ รวมไปถึงผู้ที่สัญจรพื้นที่ใกล้เคียงได้ใช้ถนนเพื่อการขนส่งผลผลิตทางการเกษตรและการสัญจรไป-มา	1. ถนนมีประสิทธิภาพเพิ่มขึ้น 2. การคมนาคมขนส่งทางการเกษตรของประชาชนมีความสะดวก รวดเร็ว และปลอดภัยเพิ่มขึ้น 3. ประชาชนมีคุณภาพในการดำรงชีวิตประจำวันที่ดีขึ้น	กองช่าง

ผ 02

รายละเอียดโครงการพัฒนา

แผนพัฒนาท้องถิ่น (พ.ศ.2566 - 2570)

องค์การบริหารส่วนจังหวัดชัยภูมิ

ก. ยุทธศาสตร์จังหวัดที่ 1 การสร้างความเข้มแข็งทางเศรษฐกิจฐานรากและแข่งขันได้อย่างยั่งยืน

ข. ยุทธศาสตร์การพัฒนาขององค์กรปกครองส่วนท้องถิ่นในเขตจังหวัด ยุทธศาสตร์ที่ 6 การพัฒนาโครงสร้างพื้นฐานเพื่อเตรียมความพร้อมในการรองรับการเป็นศูนย์กลางทางการตลาดและการเชื่อมโยงสู่ประเทศในประชาคมอาเซียน

5. ยุทธศาสตร์ การพัฒนาโครงสร้างพื้นฐานและเพิ่มมูลค่าผลผลิตทางการเกษตร

5.9 แผนงานอุตสาหกรรมและการโยธา

ที่	โครงการ	วัตถุประสงค์	เป้าหมาย (ผลผลิตของโครงการ)	งบประมาณและที่ผ่านมา					ตัวชี้วัด (KPI)	ผลที่คาดว่าจะได้รับ	หน่วยงานรับผิดชอบหลัก
				2566 (บาท)	2567 (บาท)	2568 (บาท)	2569 (บาท)	2570 (บาท)			
14	ปรับปรุงถนนลาดยางสายทาง ชย.ถ. 1-0102 บ้านเขว้า - บ้านหนองบัวบาน อำเภอบ้านเขว้า จังหวัดชัยภูมิ	1. เพื่อให้ประชาชนในพื้นที่ตำบลบ้านเขว้า อำเภอบ้านเขว้า และตำบลหนองบัวบาน อำเภอจัตุรัส จังหวัดชัยภูมิ ได้ใช้ถนนในการสัญจรไป-มาได้สะดวก รวดเร็ว และปลอดภัย 2. เพื่อให้เกษตรกรในพื้นที่ตำบลบ้านเขว้า อำเภอบ้านเขว้า และตำบลหนองบัวบาน อำเภอจัตุรัส จังหวัดชัยภูมิ ได้ใช้ถนนในการขนส่งผลผลิตทางการเกษตรออกสู่ท้องตลาด ได้รวดเร็ว ปลอดภัย	<u>ลักษณะสายทางเดิม</u> ถนนลาดยางชำรุดเสียหาย กว้าง 8.00 เมตร ยาว 13.265 กิโลเมตร <u>ดำเนินการ</u> ปรับปรุงถนนลาดยาง โดยวิธี PAVEMENT IN-PLACE RECYCLING ผิวจราจร กว้าง 6.00 เมตร ยาว 3,200.00 เมตร ไหล่ทางกว้างข้างละ 1.00 เมตร หนา 0.04 เมตร หรือพื้นที่รวมไม่น้อยกว่า 25,600.00 ตารางเมตร <u>พิกัด</u> จุดเริ่มต้น N=15.7603011111111 E=101.9058111111111 จุดสิ้นสุด N=15.6790244444444 E=101.8689622222222 ตามแบบมาตรฐาน ขององค์การบริหารส่วนจังหวัดชัยภูมิ และมาตรฐานงานทางที่ได้กำหนดไว้	11,491,000	-	-	-	-	ร้อยละ 80 ของประชาชนในเขตพื้นที่ตำบลบ้านเขว้า อำเภอบ้านเขว้า และตำบลหนองบัวบาน อำเภอจัตุรัส จังหวัดชัยภูมิ รวมไปถึงผู้ที่สัญจรพื้นที่ใกล้เคียงได้ใช้ถนนเพื่อการขนส่งผลผลิตทางการเกษตรและการสัญจรไป-มา	1. ถนนมีประสิทธิภาพเพิ่มขึ้น 2. การคมนาคมขนส่งทางการเกษตรของประชาชนมีความสะดวก รวดเร็ว และปลอดภัยเพิ่มขึ้น 3. ประชาชนมีคุณภาพในการดำรงชีวิตประจำวันที่ดีขึ้น	กองช่าง

ผ 02

รายละเอียดโครงการพัฒนา

แผนพัฒนาท้องถิ่น (พ.ศ.2566 - 2570)

องค์การบริหารส่วนจังหวัดชัยภูมิ

ก. ยุทธศาสตร์จังหวัดที่ 1 การสร้างความเข้มแข็งทางเศรษฐกิจฐานรากและแข่งขันได้อย่างยั่งยืน

ข. ยุทธศาสตร์การพัฒนาขององค์กรปกครองส่วนท้องถิ่นในเขตจังหวัด ยุทธศาสตร์ที่ 6 การพัฒนาโครงสร้างพื้นฐานเพื่อเตรียมความพร้อมในการรองรับการเป็นศูนย์กลางทางการตลาดและการเชื่อมโยงสู่ประเทศในประชาคมอาเซียน

5. ยุทธศาสตร์ การพัฒนาโครงสร้างพื้นฐานและเพิ่มมูลค่าผลผลิตทางการเกษตร

5.9 แผนงานอุตสาหกรรมและการโยธา

ที่	โครงการ	วัตถุประสงค์	เป้าหมาย (ผลผลิตของโครงการ)	งบประมาณและที่ผ่านมา					ตัวชี้วัด (KPI)	ผลที่คาดว่าจะได้รับ	หน่วยงานรับผิดชอบหลัก
				2566 (บาท)	2567 (บาท)	2568 (บาท)	2569 (บาท)	2570 (บาท)			
15	ปรับปรุงถนนลาดยาง สายทาง ชย.ถ.1-0075 บ้านหนองบัวขาว-บ้านท่าขามแป อำเภอเมืองชัยภูมิ จังหวัดชัยภูมิ	1. เพื่อให้ประชาชนในพื้นที่ตำบลชีลอง อำเภอเมืองชัยภูมิ จังหวัดชัยภูมิ ได้ใช้ถนนในการสัญจรไป-มาได้สะดวก รวดเร็ว และปลอดภัย 2. เพื่อให้เกษตรกรในพื้นที่ตำบลชีลอง อำเภอเมืองชัยภูมิ จังหวัดชัยภูมิ ได้ใช้ถนนในการขนส่งผลผลิตทางการเกษตรออกสู่ท้องตลาด ได้รวดเร็ว ปลอดภัย	<u>ลักษณะสายทางเดิม</u> ถนนลาดยางชำรุดเสียหาย กว้าง 8.00 เมตร ยาว 7.480 กิโลเมตร <u>ดำเนินการ</u> ปรับปรุงถนนลาดยาง โดยวิธี PAVEMENT IN-PLACE RECYCLING ผิวจราจร กว้าง 6.00 เมตร ยาว 3,500.00 เมตร ไหล่ทางกว้างข้างละ 1.00 เมตร หนา 0.04 เมตร หรือพื้นที่รวมไม่น้อยกว่า 28,000.00 ตารางเมตร <u>พิกัด</u> จุดเริ่มต้น N=15.7832699999999 E=101.9495133333333 จุดสิ้นสุด N=15.7396611111111 E=101.9686666666666 ตามแบบมาตรฐาน ขององค์การบริหารส่วนจังหวัดชัยภูมิ และมาตรฐานงานทางที่ได้กำหนดไว้	-	12,433,000	-	-	-	ร้อยละ 80 ของประชาชนในเขตพื้นที่ตำบลชีลอง อำเภอเมืองชัยภูมิ จังหวัดชัยภูมิ รวมไปถึงผู้ที่สัญจรพื้นที่ใกล้เคียงได้ใช้ถนนเพื่อการขนส่งผลผลิตทางการเกษตรและการสัญจรไป-มา	1. ถนนมีประสิทธิภาพเพิ่มขึ้น 2. การคมนาคมขนส่งทางการเกษตรของประชาชนมีความสะดวก รวดเร็ว และปลอดภัยเพิ่มขึ้น 3. ประชาชนมีคุณภาพในการดำรงชีวิตประจำวันที่ดีขึ้น	กองช่าง

ผ 02

รายละเอียดโครงการพัฒนา

แผนพัฒนาท้องถิ่น (พ.ศ.2566 - 2570)

องค์การบริหารส่วนจังหวัดชัยภูมิ

ก. ยุทธศาสตร์จังหวัดที่ 1 การสร้างความเข้มแข็งทางเศรษฐกิจฐานรากและแข่งขันได้อย่างยั่งยืน

ข. ยุทธศาสตร์การพัฒนาขององค์กรปกครองส่วนท้องถิ่นในเขตจังหวัด ยุทธศาสตร์ที่ 6 การพัฒนาโครงสร้างพื้นฐานเพื่อเตรียมความพร้อมในการรองรับการเป็นศูนย์กลางทางการตลาดและการเชื่อมโยงสู่ประเทศในประชาคมอาเซียน

5. ยุทธศาสตร์ การพัฒนาโครงสร้างพื้นฐานและเพิ่มมูลค่าผลผลิตทางการเกษตร

5.9 แผนงานอุตสาหกรรมและการโยธา

ที่	โครงการ	วัตถุประสงค์	เป้าหมาย (ผลผลิตของโครงการ)	งบประมาณและที่ผ่านมา					ตัวชี้วัด (KPI)	ผลที่คาดว่าจะได้รับ	หน่วยงานรับผิดชอบหลัก
				2566 (บาท)	2567 (บาท)	2568 (บาท)	2569 (บาท)	2570 (บาท)			
16	ปรับปรุงถนนลาดยางสายทาง ชย.ถ.1-0076 บ้านห้วยหลัว-บ้านป่ายาง อำเภอเมืองชัยภูมิ จังหวัดชัยภูมิ	1. เพื่อให้ประชาชนในพื้นที่ตำบลหนองนาแซง อำเภอเมืองชัยภูมิ และตำบลลุ่มลำชี อำเภอบ้านเขว้า จังหวัดชัยภูมิ ได้ใช้ถนนในการสัญจรไป-มาได้สะดวก รวดเร็ว และปลอดภัย 2. เพื่อให้เกษตรกรในพื้นที่ตำบลหนองนาแซง อำเภอเมืองชัยภูมิ และตำบลลุ่มลำชี อำเภอบ้านเขว้า จังหวัดชัยภูมิ ได้ใช้ถนนในการขนส่งผลผลิตทางการเกษตรออกสู่ท้องตลาด ได้รวดเร็ว ปลอดภัย	<u>ลักษณะสายทางเดิม</u> ถนนลาดยางชำรุดเสียหาย กว้าง 6.00 เมตร ยาว 14.734 กิโลเมตร <u>ดำเนินการ</u> ปรับปรุงถนนลาดยาง โดยวิธี PAVEMENT IN-PLACE RECYCLING ผิวจราจร กว้าง 6.00 เมตร ยาว 3,500.00 เมตร หนา 0.04 เมตร หรือพื้นที่รวมไม่น้อยกว่า 21,000.00 ตารางเมตร <u>พิกัด</u> จุดเริ่มต้น N 15.7511133333333 E 102.0239355555555 จุดสิ้นสุด N 15.7102599999999 E 101.9290777777777 ตามแบบมาตรฐาน ขององค์การบริหารส่วนจังหวัดชัยภูมิ และมาตรฐานงานทางที่ได้กำหนดไว้	-	-	9,562,000	-	-	ร้อยละ 80 ของประชาชนในเขตพื้นที่ตำบลหนองนาแซง อำเภอเมืองชัยภูมิ และตำบลลุ่มลำชี อำเภอบ้านเขว้า จังหวัดชัยภูมิ รวมไปถึงผู้ที่สัญจรพื้นที่ใกล้เคียงได้ใช้ถนนเพื่อการขนส่งผลผลิตทางการเกษตรและการสัญจรไป-มา	1. ถนนมีประสิทธิภาพเพิ่มขึ้น 2. การคมนาคมขนส่งทางการเกษตรของประชาชนมีความสะดวก รวดเร็ว และปลอดภัยเพิ่มขึ้น 3. ประชาชนมีคุณภาพในการดำรงชีวิตประจำวันที่ดีขึ้น	กองช่าง

รายละเอียดโครงการพัฒนา

แผนพัฒนาท้องถิ่น (พ.ศ.2566 - 2570)

องค์การบริหารส่วนจังหวัดชัยภูมิ

ก. ยุทธศาสตร์จังหวัดที่ 1 การสร้างความเข้มแข็งทางเศรษฐกิจฐานรากและแข่งขันได้อย่างยั่งยืน

ข. ยุทธศาสตร์การพัฒนาขององค์กรปกครองส่วนท้องถิ่นในเขตจังหวัด ยุทธศาสตร์ที่ 6 การพัฒนาโครงสร้างพื้นฐานเพื่อเตรียมความพร้อมในการรองรับการเป็นศูนย์กลางทางการตลาดและการเชื่อมโยงสู่ประเทศในประชาคมอาเซียน

5. ยุทธศาสตร์ การพัฒนาโครงสร้างพื้นฐานและเพิ่มมูลค่าผลผลิตทางการเกษตร

5.9 แผนงานอุตสาหกรรมและการโยธา

ที่	โครงการ	วัตถุประสงค์	เป้าหมาย (ผลผลิตของโครงการ)	งบประมาณและที่ผ่านมา					ตัวชี้วัด (KPI)	ผลที่คาดว่าจะได้รับ	หน่วยงานรับผิดชอบหลัก
				2566 (บาท)	2567 (บาท)	2568 (บาท)	2569 (บาท)	2570 (บาท)			
17	ปรับปรุงถนนลาดยาง สายทาง ชย.ถ. 1-0084 บ้านโคกมั่งงอย – บ้านดงเย็น อำเภอคอนสวรรค์ จังหวัดชัยภูมิ	1. เพื่อให้ประชาชนในพื้นที่ตำบลโคกมั่งงอย และตำบลห้วยไร่ อำเภอคอนสวรรค์ จังหวัดชัยภูมิ ได้ใช้ถนนในการสัญจรไป-มาได้สะดวก รวดเร็ว และปลอดภัย 2. เพื่อให้เกษตรกรในพื้นที่ตำบลโคกมั่งงอย และตำบลห้วยไร่ อำเภอคอนสวรรค์ จังหวัดชัยภูมิ ได้ใช้ถนนในการขนส่งผลผลิตทางการเกษตรออกสู่ท้องตลาด ได้รวดเร็ว ปลอดภัย	<u>ลักษณะสายทางเดิม</u> ถนนลาดยางชำรุดเสียหาย กว้าง 8.00 เมตร ยาว 7.140 กิโลเมตร <u>ดำเนินการ</u> ปรับปรุงถนนลาดยาง โดยวิธี PAVEMENT IN-PLACE RECYCLING ผิวจราจร กว้าง 6.00 เมตร ยาว 4,000.00 เมตร ไหล่ทางกว้างข้างละ 1.00 เมตร หนา 0.04 เมตร หรือพื้นที่รวมไม่น้อยกว่า 32,000.00 ตารางเมตร <u>พิกัด</u> จุดเริ่มต้น N=15.933672222222 E=102.2416599999999 จุดสิ้นสุด N= 15.977054444444 E=102.1946144444444 ตามแบบมาตรฐาน ขององค์การบริหารส่วนจังหวัดชัยภูมิ และมาตรฐานงานทางที่ได้กำหนดไว้	-	-	13,824,000	-	-	ร้อยละ 80 ของประชาชนในเขตพื้นที่ตำบลโคกมั่งงอย และตำบลห้วยไร่ อำเภอคอนสวรรค์ จังหวัดชัยภูมิ รวมไปถึงผู้ที่สัญจรพื้นที่ใกล้เคียงได้ใช้ถนนเพื่อการขนส่งผลผลิตทางการเกษตรและการสัญจรไป-มา	1. ถนนมีประสิทธิภาพเพิ่มขึ้น 2. การคมนาคมขนส่งทางการเกษตรของประชาชนมีความสะดวก รวดเร็ว และปลอดภัยเพิ่มขึ้น 3. ประชาชนมีคุณภาพในการดำรงชีวิตประจำวันที่ดีขึ้น	กองช่าง

รายละเอียดโครงการพัฒนา

แผนพัฒนาท้องถิ่น (พ.ศ.2566 - 2570)

องค์การบริหารส่วนจังหวัดชัยภูมิ

ก. ยุทธศาสตร์จังหวัดที่ 1 การสร้างความเข้มแข็งทางเศรษฐกิจฐานรากและแข่งขันได้อย่างยั่งยืน

ข. ยุทธศาสตร์การพัฒนาขององค์กรปกครองส่วนท้องถิ่นในเขตจังหวัด ยุทธศาสตร์ที่ 6 การพัฒนาโครงสร้างพื้นฐานเพื่อเตรียมความพร้อมในการรองรับการเป็นศูนย์กลางทางการตลาดและการเชื่อมโยงสู่ประเทศในประชาคมอาเซียน

5. ยุทธศาสตร์ การพัฒนาโครงสร้างพื้นฐานและเพิ่มมูลค่าผลผลิตทางการเกษตร

5.9 แผนงานอุตสาหกรรมและการโยธา

ที่	โครงการ	วัตถุประสงค์	เป้าหมาย (ผลผลิตของโครงการ)	งบประมาณและที่ผ่านมา					ตัวชี้วัด (KPI)	ผลที่คาดว่าจะได้รับ	หน่วยงานรับผิดชอบหลัก
				2566 (บาท)	2567 (บาท)	2568 (บาท)	2569 (บาท)	2570 (บาท)			
18	ปรับปรุงถนนลาดยาง สายทาง ชย.ถ. 1-0091 บ้านปะโค – บ้านโคกเพชร อำเภอบำเหน็จณรงค์ จังหวัดชัยภูมิ	1. เพื่อให้ประชาชนในพื้นที่ตำบลบ้านชวน และตำบลบ้านตาล อำเภอบำเหน็จณรงค์ จังหวัดชัยภูมิ ได้ใช้ถนนในการสัญจรไป-มาได้สะดวก รวดเร็ว และปลอดภัย 2. เพื่อให้เกษตรกรในพื้นที่ตำบลบ้านชวน และตำบลบ้านตาล อำเภอบำเหน็จณรงค์ จังหวัดชัยภูมิ ได้ใช้ถนนในการขนส่งผลผลิตทางการเกษตรออกสู่ท้องตลาด ได้รวดเร็ว ปลอดภัย	<u>ลักษณะสายทางเดิม</u> ถนนลาดยางชำรุดเสียหาย กว้าง 8.00 เมตร ยาว 17.945 กิโลเมตร <u>ดำเนินการ</u> ปรับปรุงถนนลาดยาง โดยวิธี PAVEMENT IN-PLACE RECYCLING ผิวจราจร กว้าง 6.00 เมตร ยาว 6,000.00 เมตร ไหล่ทางกว้างข้างละ 1.00 เมตร หนา 0.04 เมตร หรือพื้นที่รวมไม่น้อยกว่า 48,000.00 ตารางเมตร <u>พิกัด</u> จุดเริ่มต้น N=15.494684444444 E=101.687200000000 จุดสิ้นสุด N=15.471855555555 E=101.56785000000 ตามแบบมาตรฐาน ขององค์การบริหารส่วนจังหวัดชัยภูมิ และมาตรฐานงานทางที่ได้กำหนดไว้	19,989,000	-	-	-	-	ร้อยละ 80 ของประชาชนในเขตพื้นที่ตำบลบ้านชวน และตำบลบ้านตาล อำเภอบำเหน็จณรงค์ จังหวัดชัยภูมิ รวมไปถึงผู้ที่สัญจรพื้นที่ใกล้เคียงได้ใช้ถนนเพื่อการขนส่งผลผลิตทางการเกษตรและการสัญจรไป-มา	1. ถนนมีประสิทธิภาพเพิ่มขึ้น 2. การคมนาคมขนส่งทางการเกษตรของประชาชนมีความสะดวก รวดเร็ว และปลอดภัยเพิ่มขึ้น 3. ประชาชนมีคุณภาพในการดำรงชีวิตประจำวันที่ดีขึ้น	กองช่าง

ผ 02

รายละเอียดโครงการพัฒนา

แผนพัฒนาท้องถิ่น (พ.ศ.2566 - 2570)

องค์การบริหารส่วนจังหวัดชัยภูมิ

ก. ยุทธศาสตร์จังหวัดที่ 1 การสร้างความเข้มแข็งทางเศรษฐกิจฐานรากและแข่งขันได้อย่างยั่งยืน

ข. ยุทธศาสตร์การพัฒนาขององค์กรปกครองส่วนท้องถิ่นในเขตจังหวัด ยุทธศาสตร์ที่ 6 การพัฒนาโครงสร้างพื้นฐานเพื่อเตรียมความพร้อมในการรองรับการเป็นศูนย์กลางทางการตลาดและการเชื่อมโยงสู่ประเทศในประชาคมอาเซียน

5. ยุทธศาสตร์ การพัฒนาโครงสร้างพื้นฐานและเพิ่มมูลค่าผลผลิตทางการเกษตร

5.9 แผนงานอุตสาหกรรมและการโยธา

ที่	โครงการ	วัตถุประสงค์	เป้าหมาย (ผลผลิตของโครงการ)	งบประมาณและที่ผ่านมา					ตัวชี้วัด (KPI)	ผลที่คาดว่าจะได้รับ	หน่วยงานรับผิดชอบหลัก
				2566 (บาท)	2567 (บาท)	2568 (บาท)	2569 (บาท)	2570 (บาท)			
19	ปรับปรุงถนนลาดยาง สายทาง ชย.ถ. 1-0099 บ้านหนองบัวใหญ่ – บ้านสระสี่เหลี่ยม อำเภอจัตุรัส จังหวัดชัยภูมิ	1. เพื่อให้ประชาชนในพื้นที่ตำบลหนองบัวใหญ่ และตำบลบ้านกอก อำเภอจัตุรัส จังหวัดชัยภูมิ ได้ใช้ถนนในการสัญจรไป-มาได้สะดวก รวดเร็ว และปลอดภัย 2. เพื่อให้เกษตรกรในพื้นที่ตำบลหนองบัวใหญ่ และตำบลบ้านกอก อำเภอจัตุรัส จังหวัดชัยภูมิ ได้ใช้ถนนในการขนส่งผลผลิตทางการเกษตรออกสู่ท้องตลาด ได้รวดเร็ว ปลอดภัย	<u>ลักษณะสายทางเดิม</u> ถนนลาดยางชำรุดเสียหาย กว้าง 8.00 เมตร ยาว 14.029 กิโลเมตร <u>ดำเนินการ</u> ปรับปรุงถนนลาดยาง โดยวิธี PAVEMENT IN-PLACE RECYCLING ผิวจราจร กว้าง 6.00 เมตร ยาว 2,500.00 เมตร ไหล่ทางกว้างข้างละ 1.00 เมตร หนา 0.04 เมตร หรือพื้นที่รวมไม่น้อยกว่า 20,000.00 ตารางเมตร <u>พิกัด</u> จุดเริ่มต้น N=15.5745855555555 E=101.8622222222222 จุดสิ้นสุด N=15.4828411111111 E=101.9013500000000 ตามแบบมาตรฐาน ขององค์การบริหารส่วนจังหวัดชัยภูมิ และมาตรฐานงานทางที่ได้กำหนดไว้	-	8,883,000	-	-	-	ร้อยละ 80 ของประชาชนในเขตพื้นที่ตำบลหนองบัวใหญ่ และตำบลบ้านกอก อำเภอจัตุรัส จังหวัดชัยภูมิ รวมไปถึงผู้ที่สัญจรพื้นที่ใกล้เคียงได้ใช้ถนนเพื่อการขนส่งผลผลิตทางการเกษตรและการสัญจรไป-มา	1. ถนนมีประสิทธิภาพเพิ่มขึ้น 2. การคมนาคมขนส่งทางการเกษตรของประชาชนมีความสะดวก รวดเร็ว และปลอดภัยเพิ่มขึ้น 3. ประชาชนมีคุณภาพในการดำรงชีวิตประจำวันที่ดีขึ้น	กองช่าง

ผ 02

รายละเอียดโครงการพัฒนา

แผนพัฒนาท้องถิ่น (พ.ศ.2566 - 2570)

องค์การบริหารส่วนจังหวัดชัยภูมิ

ก. ยุทธศาสตร์จังหวัดที่ 1 การสร้างความเข้มแข็งทางเศรษฐกิจฐานรากและแข่งขันได้อย่างยั่งยืน

ข. ยุทธศาสตร์การพัฒนาขององค์กรปกครองส่วนท้องถิ่นในเขตจังหวัด ยุทธศาสตร์ที่ 6 การพัฒนาโครงสร้างพื้นฐานเพื่อเตรียมความพร้อมในการรองรับการเป็นศูนย์กลางทางการตลาดและการเชื่อมโยงสู่ประเทศในประชาคมอาเซียน

5. ยุทธศาสตร์ การพัฒนาโครงสร้างพื้นฐานและเพิ่มมูลค่าผลผลิตทางการเกษตร

5.9 แผนงานอุตสาหกรรมและการโยธา

ที่	โครงการ	วัตถุประสงค์	เป้าหมาย (ผลผลิตของโครงการ)	งบประมาณและที่ผ่านมา					ตัวชี้วัด (KPI)	ผลที่คาดว่าจะได้รับ	หน่วยงานรับผิดชอบหลัก
				2566 (บาท)	2567 (บาท)	2568 (บาท)	2569 (บาท)	2570 (บาท)			
20	ปรับปรุงถนนลาดยาง สายทาง ชย.ถ. 1-0032 บ้านหนองมะเขือ – บ้านหนองช้างเอก อำเภอแก้งคร้อ จังหวัดชัยภูมิ	1. เพื่อให้ประชาชนในพื้นที่ตำบลหนองขาม อำเภอแก้งคร้อ จังหวัดชัยภูมิ ได้ใช้ถนนในการสัญจรไป-มาได้สะดวก รวดเร็ว และปลอดภัย 2. เพื่อให้เกษตรกรในพื้นที่ตำบลหนองขาม อำเภอแก้งคร้อ จังหวัดชัยภูมิ ได้ใช้ถนนในการขนส่งผลผลิตทางการเกษตรออกสู่ท้องตลาด ได้รวดเร็ว ปลอดภัย	<u>ลักษณะสายทางเดิม</u> ถนนลาดยางชำรุดเสียหาย กว้าง 8.00 เมตร ยาว 14.081 กิโลเมตร <u>ดำเนินการ</u> ปรับปรุงถนนลาดยาง โดยวิธี PAVEMENT IN-PLACE RECYCLING ผิวจราจร กว้าง 6.00 เมตร ยาว 4,000.00 เมตร ไหล่ทางกว้างข้างละ 1.00 เมตร หนา 0.04 เมตร หรือพื้นที่รวมทั้งหมดไม่น้อยกว่า 32,000.00 ตารางเมตร <u>พิกัด</u> จุดเริ่มต้น N=16.1162177777777 E=102.235968888888 จุดสิ้นสุด N=16.1646411111111 E=102.1640688888888 ตามแบบมาตรฐาน ขององค์การบริหารส่วนจังหวัดชัยภูมิ และมาตรฐานงานทางที่ได้กำหนดไว้	-	13,670,000	-	-	-	ร้อยละ 80 ของประชาชนในเขตพื้นที่ตำบลหนองขาม อำเภอแก้งคร้อ จังหวัดชัยภูมิ รวมไปถึงผู้ที่สัญจรพื้นที่ใกล้เคียงได้ใช้ถนนเพื่อการขนส่งผลผลิตทางการเกษตรและการสัญจรไป-มา	1. ถนนมีประสิทธิภาพเพิ่มขึ้น 2. การคมนาคมขนส่งทางการเกษตรของประชาชนมีความสะดวก รวดเร็ว และปลอดภัยเพิ่มขึ้น 3. ประชาชนมีคุณภาพในการดำรงชีวิตประจำวันที่ดีขึ้น	กองช่าง

รายละเอียดโครงการพัฒนา

แผนพัฒนาท้องถิ่น (พ.ศ.2566 - 2570)

องค์การบริหารส่วนจังหวัดชัยภูมิ

ก. ยุทธศาสตร์จังหวัดที่ 1 การสร้างความเข้มแข็งทางเศรษฐกิจฐานรากและแข่งขันได้อย่างยั่งยืน

ข. ยุทธศาสตร์การพัฒนาขององค์กรปกครองส่วนท้องถิ่นในเขตจังหวัด ยุทธศาสตร์ที่ 6 การพัฒนาโครงสร้างพื้นฐานเพื่อเตรียมความพร้อมในการรองรับการเป็นศูนย์กลางทางการตลาดและการเชื่อมโยงสู่ประเทศในประชาคมอาเซียน

5. ยุทธศาสตร์ การพัฒนาโครงสร้างพื้นฐานและเพิ่มมูลค่าผลผลิตทางการเกษตร

5.9 แผนงานอุตสาหกรรมและการโยธา

ที่	โครงการ	วัตถุประสงค์	เป้าหมาย (ผลผลิตของโครงการ)	งบประมาณและที่ผ่านมา					ตัวชี้วัด (KPI)	ผลที่คาดว่าจะได้รับ	หน่วยงานรับผิดชอบหลัก
				2566 (บาท)	2567 (บาท)	2568 (บาท)	2569 (บาท)	2570 (บาท)			
21	ปรับปรุงถนนลาดยาง สายทาง ชย.ถ. 1-0038 บ้านลาด – บ้านนาผักเสี้ยน อำเภอภูเขียว จังหวัดชัยภูมิ	1. เพื่อให้ประชาชนในพื้นที่ตำบลบ้านแก้ง อำเภอภูเขียว และตำบลดงกลาง อำเภอคอนสาร จังหวัดชัยภูมิ ได้ใช้ถนนในการสัญจร ไป-มาได้สะดวก รวดเร็ว และปลอดภัย 2. เพื่อให้เกษตรกรในพื้นที่ตำบลบ้านแก้ง อำเภอภูเขียว และตำบลดงกลาง อำเภอคอนสาร จังหวัดชัยภูมิ ได้ใช้ถนนในการขนส่งผลผลิตทางการเกษตรออกสู่ท้องตลาด ได้รวดเร็ว ปลอดภัย	<u>ลักษณะสายทางเดิม</u> ถนนลาดยางชำรุดเสียหาย กว้าง 8.00 เมตร ยาว 15.000 กิโลเมตร <u>ดำเนินการ</u> ปรับปรุงถนนลาดยาง โดยวิธี PAVEMENT IN-PLACE RECYCLING ผิวจราจร กว้าง 6.00 เมตร ยาว 3,000.00 เมตร ไหล่ทางกว้างข้างละ 1.00 เมตร หนา 0.04 เมตร หรือพื้นที่รวมทั้งหมดไม่น้อยกว่า 24,000.00 ตารางเมตร <u>พิกัด</u> จุดเริ่มต้น N=16.4067099999999 E=102.019982222222 จุดสิ้นสุด N=16.4446411111111 E=102.9942266666666 ตามแบบมาตรฐาน ขององค์การบริหารส่วนจังหวัดชัยภูมิ และมาตรฐานงานทางที่ได้กำหนดไว้	10,284,000	-	-	-	-	ร้อยละ 80 ของประชาชนในเขตพื้นที่ตำบลบ้านแก้ง อำเภอภูเขียว และตำบลดงกลาง อำเภอคอนสาร จังหวัดชัยภูมิ รวมไปถึงผู้ที่สัญจรพื้นที่ใกล้เคียงได้ใช้ถนนเพื่อการขนส่งผลผลิตทางการเกษตรและการสัญจรไป-มา	1. ถนนมีประสิทธิภาพเพิ่มขึ้น 2. การคมนาคมขนส่งทางการเกษตรของประชาชนมีความสะดวก รวดเร็ว และปลอดภัยเพิ่มขึ้น 3. ประชาชนมีคุณภาพในการดำรงชีวิตประจำวันที่ดีขึ้น	กองช่าง

รายละเอียดโครงการพัฒนา

แผนพัฒนาท้องถิ่น (พ.ศ.2566 - 2570)

องค์การบริหารส่วนจังหวัดชัยภูมิ

ก. ยุทธศาสตร์จังหวัดที่ 1 การสร้างความเข้มแข็งทางเศรษฐกิจฐานรากและแข่งขันได้อย่างยั่งยืน

ข. ยุทธศาสตร์การพัฒนาขององค์กรปกครองส่วนท้องถิ่นในเขตจังหวัด ยุทธศาสตร์ที่ 6 การพัฒนาโครงสร้างพื้นฐานเพื่อเตรียมความพร้อมในการรองรับการเป็นศูนย์กลางทางการตลาดและการเชื่อมโยงสู่ประเทศในประชาคมอาเซียน

5. ยุทธศาสตร์ การพัฒนาโครงสร้างพื้นฐานและเพิ่มมูลค่าผลผลิตทางการเกษตร

5.9 แผนงานอุตสาหกรรมและการโยธา

ที่	โครงการ	วัตถุประสงค์	เป้าหมาย (ผลผลิตของโครงการ)	งบประมาณและที่ผ่านมา					ตัวชี้วัด (KPI)	ผลที่คาดว่าจะได้รับ	หน่วยงานรับผิดชอบหลัก
				2566 (บาท)	2567 (บาท)	2568 (บาท)	2569 (บาท)	2570 (บาท)			
22	ปรับปรุงถนนลาดยางสายทาง ชย.ถ. 1-0043 แยกทางหลวงแผ่นดินหมายเลข 2037 – บ้านหนองหญ้าข้าวนก อำเภอภูเขียว จังหวัดชัยภูมิ	1. เพื่อให้ประชาชนในพื้นที่ตำบลหนองตูม อำเภอภูเขียว จังหวัดชัยภูมิ ได้ใช้ถนนในการสัญจรไป-มาได้สะดวก รวดเร็ว และปลอดภัย 2. เพื่อให้เกษตรกรในพื้นที่ตำบลหนองตูม อำเภอภูเขียว จังหวัดชัยภูมิ ได้ใช้ถนนในการขนส่งผลผลิตทางการเกษตรออกสู่ท้องตลาด ได้รวดเร็ว ปลอดภัย	<u>ลักษณะสายทางเดิม</u> ถนนลาดยางชำรุดเสียหาย กว้าง 8.00 เมตร ยาว 4.021 กิโลเมตร <u>ดำเนินการ</u> ปรับปรุงถนนลาดยาง โดยวิธี PAVEMENT IN-PLACE RECYCLING ผิวจราจร กว้าง 6.00 เมตร ยาว 2,000.00 เมตร ไหล่ทางกว้างข้างละ 1.00 เมตร หนา 0.04 เมตร หรือพื้นที่รวมทั้งหมดไม่น้อยกว่า 16,000.00 ตารางเมตร <u>พิกัด</u> จุดเริ่มต้น N=16.3457900000000 E=102.0893900000000 จุดสิ้นสุด N=16.3642277777777 E=102.0864077777777 ตามแบบมาตรฐาน ขององค์การบริหารส่วนจังหวัดชัยภูมิ และมาตรฐานงานทางที่ได้กำหนดไว้	6,990,000	-	-	-	-	ร้อยละ 80 ของประชาชนในเขตพื้นที่ตำบลหนองตูม อำเภอภูเขียว จังหวัดชัยภูมิ รวมไปถึงผู้ที่สัญจรพื้นที่ใกล้เคียงได้ใช้ถนนเพื่อการขนส่งผลผลิตทางการเกษตรและการสัญจรไป-มา	1. ถนนมีประสิทธิภาพเพิ่มขึ้น 2. การคมนาคมขนส่งทางการเกษตรของประชาชนมีความสะดวก รวดเร็ว และปลอดภัยเพิ่มขึ้น 3. ประชาชนมีคุณภาพในการดำรงชีวิตประจำวันที่ดีขึ้น	กองช่าง

ผ 02

รายละเอียดโครงการพัฒนา

แผนพัฒนาท้องถิ่น (พ.ศ.2566 - 2570)

องค์การบริหารส่วนจังหวัดชัยภูมิ

ก. ยุทธศาสตร์จังหวัดที่ 1 การสร้างความเข้มแข็งทางเศรษฐกิจฐานรากและแข่งขันได้อย่างยั่งยืน

ข. ยุทธศาสตร์การพัฒนาขององค์กรปกครองส่วนท้องถิ่นในเขตจังหวัด ยุทธศาสตร์ที่ 6 การพัฒนาโครงสร้างพื้นฐานเพื่อเตรียมความพร้อมในการรองรับการเป็นศูนย์กลางทางการตลาดและการเชื่อมโยงสู่ประเทศในประชาคมอาเซียน

5. ยุทธศาสตร์ การพัฒนาโครงสร้างพื้นฐานและเพิ่มมูลค่าผลผลิตทางการเกษตร

5.9 แผนงานอุตสาหกรรมและการโยธา

ที่	โครงการ	วัตถุประสงค์	เป้าหมาย (ผลผลิตของโครงการ)	งบประมาณและที่ผ่านมา					ตัวชี้วัด (KPI)	ผลที่คาดว่าจะได้รับ	หน่วยงานรับผิดชอบหลัก
				2566 (บาท)	2567 (บาท)	2568 (บาท)	2569 (บาท)	2570 (บาท)			
23	ปรับปรุงถนนลาดยาง สายทาง ชย.ถ. 1-0045 บ้านสว่าง – บ้านพรมเหนือ อำเภอภูเขียว จังหวัดชัยภูมิ	1. เพื่อให้ประชาชนในพื้นที่ตำบลหนองตูม และตำบลบ้านแก้ง อำเภอภูเขียว จังหวัดชัยภูมิ ได้ใช้ถนนในการสัญจรไป-มาได้สะดวก รวดเร็ว และปลอดภัย 2. เพื่อให้เกษตรกรในพื้นที่ตำบลหนองตูม และตำบลบ้านแก้ง อำเภอภูเขียว จังหวัดชัยภูมิ ได้ใช้ถนนในการขนส่งผลผลิตทางการเกษตรออกสู่ท้องตลาด ได้รวดเร็ว ปลอดภัย	<u>ลักษณะสายทางเดิม</u> ถนนลาดยางชำรุดเสียหาย กว้าง 8.00 เมตร ยาว 4.793 กิโลเมตร <u>ดำเนินการ</u> ปรับปรุงถนนลาดยาง โดยวิธี PAVEMENT IN-PLACE RECYCLING ผิวจราจร กว้าง 6.00 เมตร ยาว 2,000.00 เมตร ไหล่ทางกว้างข้างละ 1.00 เมตร หนา 0.04 เมตร หรือพื้นที่รวมทั้งหมดไม่น้อยกว่า 16,000.00 ตารางเมตร <u>พิกัด</u> จุดเริ่มต้น N=16.3735299999999 E=102.1014033333333 จุดสิ้นสุด N=16.3915977777777 E=102.0857899999999 ตามแบบมาตรฐาน ขององค์การบริหารส่วนจังหวัดชัยภูมิ และมาตรฐานงานทางที่ได้กำหนดไว้	-	-	6,977,000	-	-	ร้อยละ 80 ของประชาชนในเขตพื้นที่ตำบลหนองตูม และตำบลบ้านแก้ง อำเภอภูเขียว จังหวัดชัยภูมิ รวมไปถึงผู้ที่สัญจรพื้นที่ใกล้เคียงได้ใช้ถนนเพื่อการขนส่งผลผลิตทางการเกษตร และการสัญจรไป-มา	1. ถนนมีประสิทธิภาพเพิ่มขึ้น 2. การคมนาคมขนส่งทางการเกษตรของประชาชนมีความสะดวก รวดเร็ว และปลอดภัยเพิ่มขึ้น 3. ประชาชนมีคุณภาพในการดำรงชีวิตประจำวันที่ดีขึ้น	กองช่าง

รายละเอียดโครงการพัฒนา

แผนพัฒนาท้องถิ่น (พ.ศ.2566 - 2570)

องค์การบริหารส่วนจังหวัดชัยภูมิ

ก. ยุทธศาสตร์จังหวัดที่ 1 การสร้างความเข้มแข็งทางเศรษฐกิจฐานรากและแข่งขันได้อย่างยั่งยืน

ข. ยุทธศาสตร์การพัฒนาขององค์กรปกครองส่วนท้องถิ่นในเขตจังหวัด ยุทธศาสตร์ที่ 6 การพัฒนาโครงสร้างพื้นฐานเพื่อเตรียมความพร้อมในการรองรับการเป็นศูนย์กลางทางการตลาดและการเชื่อมโยงสู่ประเทศในประชาคมอาเซียน

5. ยุทธศาสตร์ การพัฒนาโครงสร้างพื้นฐานและเพิ่มมูลค่าผลผลิตทางการเกษตร

5.9 แผนงานอุตสาหกรรมและการโยธา

ที่	โครงการ	วัตถุประสงค์	เป้าหมาย (ผลผลิตของโครงการ)	งบประมาณและที่ผ่านมา					ตัวชี้วัด (KPI)	ผลที่คาดว่าจะได้รับ	หน่วยงานรับผิดชอบหลัก
				2566 (บาท)	2567 (บาท)	2568 (บาท)	2569 (บาท)	2570 (บาท)			
24	ปรับปรุงถนนลาดยางสายทาง ชย.ถ. 1-0046 บ้านหนองบัวพักเกวียน – บ้านเพชร อำเภอภูเขียว จังหวัดชัยภูมิ	1. เพื่อให้ประชาชนในพื้นที่ตำบลกวางโจน และตำบลบ้านเพชร อำเภอภูเขียว จังหวัดชัยภูมิ ได้ใช้ถนนในการสัญจรไป-มาได้สะดวก รวดเร็ว และปลอดภัย 2. เพื่อให้เกษตรกรในพื้นที่ตำบลกวางโจน และตำบลบ้านเพชร อำเภอภูเขียว จังหวัดชัยภูมิ ได้ใช้ถนนในการขนส่งผลผลิตทางการเกษตรออกสู่ท้องตลาด ได้รวดเร็ว ปลอดภัย	<u>ลักษณะสายทางเดิม</u> ถนนลาดยางชำรุดเสียหาย กว้าง 8.00 เมตร ยาว 7.088 กิโลเมตร <u>ดำเนินการ</u> ปรับปรุงถนนลาดยาง โดยวิธี PAVEMENT IN-PLACE RECYCLING ผิวจราจร กว้าง 6.00 เมตร ยาว 4,000.00 เมตร ไหล่ทางกว้างข้างละ 1.00 เมตร หนา 0.04 เมตร หรือพื้นที่รวมทั้งหมดไม่น้อยกว่า 32,000.00 ตารางเมตร <u>พิกัด</u> จุดเริ่มต้น N=16.2947333333333 E=102.2192100000000 จุดสิ้นสุด N=16.3237899999999 E=102.2706300000000 ตามแบบมาตรฐาน ขององค์การบริหารส่วนจังหวัดชัยภูมิ และมาตรฐานงานทางที่ได้กำหนดไว้	13,611,000	-	-	-	-	ร้อยละ 80 ของประชาชนในเขตพื้นที่ตำบลกวางโจน และตำบลบ้านเพชร อำเภอภูเขียว จังหวัดชัยภูมิ รวมไปถึงผู้ที่สัญจรพื้นที่ใกล้เคียงได้ใช้ถนนเพื่อการขนส่งผลผลิตทางการเกษตรและการสัญจรไป-มา	1. ถนนมีประสิทธิภาพเพิ่มขึ้น 2. การคมนาคมขนส่งทางการเกษตรของประชาชนมีความสะดวก รวดเร็ว และปลอดภัยเพิ่มขึ้น 3. ประชาชนมีคุณภาพในการดำรงชีวิตประจำวันที่ดีขึ้น	กองช่าง

ผ 02

รายละเอียดโครงการพัฒนา

แผนพัฒนาท้องถิ่น (พ.ศ.2566 - 2570)

องค์การบริหารส่วนจังหวัดชัยภูมิ

ก. ยุทธศาสตร์จังหวัดที่ 1 การสร้างความเข้มแข็งทางเศรษฐกิจฐานรากและแข่งขันได้อย่างยั่งยืน

ข. ยุทธศาสตร์การพัฒนาขององค์กรปกครองส่วนท้องถิ่นในเขตจังหวัด ยุทธศาสตร์ที่ 6 การพัฒนาโครงสร้างพื้นฐานเพื่อเตรียมความพร้อมในการรองรับการเป็นศูนย์กลางทางการตลาดและการเชื่อมโยงสู่ประเทศในประชาคมอาเซียน

5. ยุทธศาสตร์ การพัฒนาโครงสร้างพื้นฐานและเพิ่มมูลค่าผลผลิตทางการเกษตร

5.9 แผนงานอุตสาหกรรมและการโยธา

ที่	โครงการ	วัตถุประสงค์	เป้าหมาย (ผลผลิตของโครงการ)	งบประมาณและที่ผ่านมา					ตัวชี้วัด (KPI)	ผลที่คาดว่าจะได้รับ	หน่วยงานรับผิดชอบหลัก
				2566 (บาท)	2567 (บาท)	2568 (บาท)	2569 (บาท)	2570 (บาท)			
25	ปรับปรุงถนนลาดยางสายทาง ชย.ถ. 1-0090 แยกทางหลวงแผ่นดินหมายเลข 205 – บ้านกุ่ม อำเภอบำเหน็จณรงค์ จังหวัดชัยภูมิ	1. เพื่อให้ประชาชนในพื้นที่ตำบลหัวทะเล อำเภอบำเหน็จณรงค์ จังหวัดชัยภูมิ ได้ใช้ถนนในการสัญจรไป-มาได้สะดวก รวดเร็ว และปลอดภัย 2. เพื่อให้เกษตรกรในพื้นที่ตำบลหัวทะเล อำเภอบำเหน็จณรงค์ จังหวัดชัยภูมิ ได้ใช้ถนนในการขนส่งผลผลิตทางการเกษตรออกสู่ท้องตลาด ได้รวดเร็ว ปลอดภัย	<u>ลักษณะสายทางเดิม</u> ถนนลาดยางชำรุดเสียหาย กว้าง 8.00 เมตร ยาว 4.878 กิโลเมตร <u>ดำเนินการ</u> ปรับปรุงถนนลาดยาง โดยวิธี PAVEMENT IN-PLACE RECYCLING ผิวจราจร กว้าง 6.00 เมตร ยาว 2,000.00 เมตร ไหล่ทางกว้างข้างละ 1.00 เมตร หนา 0.04 เมตร หรือพื้นที่รวมทั้งหมดไม่น้อยกว่า 16,000.00 ตารางเมตร <u>พิกัด</u> จุดเริ่มต้น N=15.4598000000000 E=101.7212266666666 จุดสิ้นสุด N=15.4371233333333 E=101.7243099999999 ตามแบบมาตรฐาน ขององค์การบริหารส่วนจังหวัดชัยภูมิ และมาตรฐานงานทางที่ได้กำหนดไว้	7,073,000	-	-	-	-	ร้อยละ 80 ของประชาชนในเขตพื้นที่ตำบลหัวทะเล อำเภอบำเหน็จณรงค์ จังหวัดชัยภูมิ รวมไปถึงผู้ที่สัญจรพื้นที่ใกล้เคียงได้ใช้ถนนเพื่อการขนส่งผลผลิตทางการเกษตรและการสัญจรไป-มา	1. ถนนมีประสิทธิภาพเพิ่มขึ้น 2. การคมนาคมขนส่งทางการเกษตรของประชาชนมีความสะดวก รวดเร็ว และปลอดภัยเพิ่มขึ้น 3. ประชาชนมีคุณภาพในการดำรงชีวิตประจำวันที่ดีขึ้น	กองช่าง

รายละเอียดโครงการพัฒนา

แผนพัฒนาท้องถิ่น (พ.ศ.2566 - 2570)

องค์การบริหารส่วนจังหวัดชัยภูมิ

ก. ยุทธศาสตร์จังหวัดที่ 1 การสร้างความเข้มแข็งทางเศรษฐกิจฐานรากและแข่งขันได้อย่างยั่งยืน

ข. ยุทธศาสตร์การพัฒนาขององค์กรปกครองส่วนท้องถิ่นในเขตจังหวัด ยุทธศาสตร์ที่ 6 การพัฒนาโครงสร้างพื้นฐานเพื่อเตรียมความพร้อมในการรองรับการเป็นศูนย์กลางทางการตลาดและการเชื่อมโยงสู่ประเทศในประชาคมอาเซียน

5. ยุทธศาสตร์ การพัฒนาโครงสร้างพื้นฐานและเพิ่มมูลค่าผลผลิตทางการเกษตร

5.9 แผนงานอุตสาหกรรมและการโยธา

ที่	โครงการ	วัตถุประสงค์	เป้าหมาย (ผลผลิตของโครงการ)	งบประมาณและที่ผ่านมา					ตัวชี้วัด (KPI)	ผลที่คาดว่าจะได้รับ	หน่วยงานรับผิดชอบหลัก
				2566 (บาท)	2567 (บาท)	2568 (บาท)	2569 (บาท)	2570 (บาท)			
26	ปรับปรุงถนนลาดยางสายทาง ชย.ถ. 1-0103 บ้านหนองคัน – บ้านโคกกุง อำเภอภูเขียว จังหวัดชัยภูมิ	1. เพื่อให้ประชาชนในพื้นที่ตำบลธาตุทอง อำเภอภูเขียวและตำบลหนองขาม อำเภอแก้งคร้อ จังหวัดชัยภูมิ ได้ใช้ถนนในการสัญจรไป-มาได้สะดวก รวดเร็ว และปลอดภัย 2. เพื่อให้เกษตรกรในพื้นที่ตำบลธาตุทอง อำเภอภูเขียวและตำบลหนองขาม อำเภอแก้งคร้อ จังหวัดชัยภูมิ ได้ใช้ถนนในการขนส่งผลผลิตทางการเกษตรออกสู่ท้องตลาด ได้รวดเร็ว ปลอดภัย	<u>ลักษณะสายทางเดิม</u> ถนนลาดยางชำรุดเสียหาย กว้าง 8.00 เมตร ยาว 11.788 กิโลเมตร <u>ดำเนินการ</u> ปรับปรุงถนนลาดยาง โดยวิธี PAVEMENT IN-PLACE RECYCLING ผิวจราจร กว้าง 6.00 เมตร ยาว 3,000.00 เมตร ไหล่ทางกว้างข้างละ 1.00 เมตร หนา 0.04 เมตร หรือพื้นที่รวมทั้งหมดไม่น้อยกว่า 24,000.00 ตารางเมตร <u>พิกัด</u> จุดเริ่มต้น N=16.2236799999999 E=102.195399999999 จุดสิ้นสุด N=16.1350400000000 E=102.169086666666 ตามแบบมาตรฐาน ขององค์การบริหารส่วนจังหวัดชัยภูมิ และมาตรฐานงานทางที่ได้กำหนดไว้	10,357,000	-	-	-	-	ร้อยละ 80 ของประชาชนในเขตพื้นที่ตำบลธาตุทอง อำเภอภูเขียว และตำบลหนองขาม อำเภอแก้งคร้อ จังหวัดชัยภูมิ รวมไปถึงผู้ที่สัญจรพื้นที่ใกล้เคียงได้ใช้ถนนเพื่อการขนส่งผลผลิตทางการเกษตรและการสัญจรไป-มา	1. ถนนมีประสิทธิภาพเพิ่มขึ้น 2. การคมนาคมขนส่งทางการเกษตรของประชาชนมีความสะดวก รวดเร็ว และปลอดภัยเพิ่มขึ้น 3. ประชาชนมีคุณภาพในการดำรงชีวิตประจำวันที่ดีขึ้น	กองช่าง

รายละเอียดโครงการพัฒนา

แผนพัฒนาท้องถิ่น (พ.ศ.2566 - 2570)

องค์การบริหารส่วนจังหวัดชัยภูมิ

ก. ยุทธศาสตร์จังหวัดที่ 1 การสร้างความเข้มแข็งทางเศรษฐกิจฐานรากและแข่งขันได้อย่างยั่งยืน

ข. ยุทธศาสตร์การพัฒนาขององค์กรปกครองส่วนท้องถิ่นในเขตจังหวัด ยุทธศาสตร์ที่ 6 การพัฒนาโครงสร้างพื้นฐานเพื่อเตรียมความพร้อมในการรองรับการเป็นศูนย์กลางทางการตลาดและการเชื่อมโยงสู่ประเทศในประชาคมอาเซียน

5. ยุทธศาสตร์ การพัฒนาโครงสร้างพื้นฐานและเพิ่มมูลค่าผลผลิตทางการเกษตร

5.9 แผนงานอุตสาหกรรมและการโยธา

ที่	โครงการ	วัตถุประสงค์	เป้าหมาย (ผลผลิตของโครงการ)	งบประมาณและที่ผ่านมา					ตัวชี้วัด (KPI)	ผลที่คาดว่าจะได้รับ	หน่วยงานรับผิดชอบหลัก
				2566 (บาท)	2567 (บาท)	2568 (บาท)	2569 (บาท)	2570 (บาท)			
27	ปรับปรุงถนนลาดยาง สายทาง ชย.ถ. 1-0108 บ้านหนองฉิม – บ้านรังงาม อำเภอเนินสง่า จังหวัดชัยภูมิ	1. เพื่อให้ประชาชนในพื้นที่ตำบลหนองฉิม และตำบลรังงาม อำเภอเนินสง่า จังหวัดชัยภูมิ ได้ใช้ถนนในการสัญจรไป-มาได้สะดวก รวดเร็ว และปลอดภัย 2. เพื่อให้เกษตรกรในพื้นที่ตำบลหนองฉิม และตำบลรังงาม อำเภอเนินสง่า จังหวัดชัยภูมิ ได้ใช้ถนนในการขนส่งผลผลิตทางการเกษตรออกสู่ท้องตลาด ได้รวดเร็ว ปลอดภัย	<u>ลักษณะสายทางเดิม</u> ถนนลาดยางชำรุดเสียหาย กว้าง 8.00 เมตร ยาว 13.020 กิโลเมตร <u>ดำเนินการ</u> ปรับปรุงถนนลาดยาง โดยวิธี PAVEMENT IN-PLACE RECYCLING ผิวจราจร กว้าง 6.00 เมตร ยาว 3,000.00 เมตร ไหล่ทางกว้างข้างละ 1.00 เมตร หนา 0.04 เมตร หรือพื้นที่รวมทั้งหมดไม่น้อยกว่า 24,000.00 ตารางเมตร <u>พิกัด</u> จุดเริ่มต้น N=15.5640722222222 E=101.9531844444444 จุดสิ้นสุด N=15.4709911111111 E=101.98686444444444 ตามแบบมาตรฐาน ขององค์การบริหารส่วนจังหวัดชัยภูมิ และมาตรฐานงานทางที่ได้กำหนดไว้	-	-	-	10,634,000	-	ร้อยละ 80 ของประชาชนในเขตพื้นที่ตำบลหนองฉิม และตำบลรังงาม อำเภอเนินสง่า จังหวัดชัยภูมิ รวมไปถึงผู้ที่สัญจรพื้นที่ใกล้เคียงได้ใช้ถนนเพื่อการขนส่งผลผลิตทางการเกษตรและการสัญจรไป-มา	1. ถนนมีประสิทธิภาพเพิ่มขึ้น 2. การคมนาคมขนส่งทางการเกษตรของประชาชนมีความสะดวก รวดเร็ว และปลอดภัยเพิ่มขึ้น 3. ประชาชนมีคุณภาพในการดำรงชีวิตประจำวันที่ดีขึ้น	กองช่าง

ผ 02

รายละเอียดโครงการพัฒนา

แผนพัฒนาท้องถิ่น (พ.ศ.2566 - 2570)

องค์การบริหารส่วนจังหวัดชัยภูมิ

ก. ยุทธศาสตร์จังหวัดที่ 1 การสร้างความเข้มแข็งทางเศรษฐกิจฐานรากและแข่งขันได้อย่างยั่งยืน

ข. ยุทธศาสตร์การพัฒนาขององค์กรปกครองส่วนท้องถิ่นในเขตจังหวัด ยุทธศาสตร์ที่ 6 การพัฒนาโครงสร้างพื้นฐานเพื่อเตรียมความพร้อมในการรองรับการเป็นศูนย์กลางทางการตลาดและการเชื่อมโยงสู่ประเทศในประชาคมอาเซียน

5. ยุทธศาสตร์ การพัฒนาโครงสร้างพื้นฐานและเพิ่มมูลค่าผลผลิตทางการเกษตร

5.9 แผนงานอุตสาหกรรมและการโยธา

ที่	โครงการ	วัตถุประสงค์	เป้าหมาย (ผลผลิตของโครงการ)	งบประมาณและที่ผ่านมา					ตัวชี้วัด (KPI)	ผลที่คาดว่าจะได้รับ	หน่วยงานรับผิดชอบหลัก
				2566 (บาท)	2567 (บาท)	2568 (บาท)	2569 (บาท)	2570 (บาท)			
28	ปรับปรุงถนนลาดยางสายทาง ชย.ถ. 1-0079 บ้านยางบ่า – บ้านโคกสูง อำเภอเมืองชัยภูมิ จังหวัดชัยภูมิ	1. เพื่อให้ประชาชนในพื้นที่ตำบลโคกสูง อำเภอเมืองชัยภูมิ จังหวัดชัยภูมิ ได้ใช้ถนนในการสัญจรไป-มาได้สะดวก รวดเร็ว และปลอดภัย 2. เพื่อให้เกษตรกรในพื้นที่ตำบลโคกสูง อำเภอเมืองชัยภูมิ จังหวัดชัยภูมิ ได้ใช้ถนนในการขนส่งผลผลิตทางการเกษตรออกสู่ท้องตลาด ได้รวดเร็ว ปลอดภัย	<u>ลักษณะสายทางเดิม</u> ถนนลาดยางชำรุดเสียหาย กว้าง 9.00 เมตร ยาว 8.284 กิโลเมตร <u>ดำเนินการ</u> ปรับปรุงถนนลาดยาง โดยวิธี PAVEMENT IN-PLACE RECYCLING ผิวจราจร กว้าง 6.00 เมตร ยาว 1,120.00 เมตร หนา 0.04 เมตร หรือพื้นที่รวมทั้งหมดไม่น้อยกว่า 6,720.00 ตารางเมตร <u>พิกัด</u> จุดเริ่มต้น N=15.855502222222 E=101.9924844444444 จุดสิ้นสุด N=15.8316222222222 E=101.9730055555555 ตามแบบมาตรฐาน ขององค์การบริหารส่วนจังหวัดชัยภูมิ และมาตรฐานงานทางที่ได้กำหนดไว้	3,102,000	-	-	-	-	ร้อยละ 80 ของประชาชนในเขตพื้นที่ตำบลโคกสูง อำเภอเมืองชัยภูมิ จังหวัดชัยภูมิ รวมไปถึงผู้ที่สัญจรพื้นที่ใกล้เคียงได้ใช้ถนนเพื่อการขนส่งผลผลิตทางการเกษตรและการสัญจรไป-มา	1. ถนนมีประสิทธิภาพเพิ่มขึ้น 2. การคมนาคมขนส่งทางการเกษตรของประชาชนมีความสะดวก รวดเร็ว และปลอดภัยเพิ่มขึ้น 3. ประชาชนมีคุณภาพในการดำรงชีวิตประจำวันที่ดีขึ้น	กองช่าง

ผ 02

รายละเอียดโครงการพัฒนา

แผนพัฒนาท้องถิ่น (พ.ศ.2566 - 2570)

องค์การบริหารส่วนจังหวัดชัยภูมิ

ก. ยุทธศาสตร์จังหวัดที่ 1 การสร้างความเข้มแข็งทางเศรษฐกิจฐานรากและแข่งขันได้อย่างยั่งยืน

ข. ยุทธศาสตร์การพัฒนาขององค์กรปกครองส่วนท้องถิ่นในเขตจังหวัด ยุทธศาสตร์ที่ 6 การพัฒนาโครงสร้างพื้นฐานเพื่อเตรียมความพร้อมในการรองรับการเป็นศูนย์กลางทางการตลาดและการเชื่อมโยงสู่ประเทศในประชาคมอาเซียน

5. ยุทธศาสตร์ การพัฒนาโครงสร้างพื้นฐานและเพิ่มมูลค่าผลผลิตทางการเกษตร

5.9 แผนงานอุตสาหกรรมและการโยธา

ที่	โครงการ	วัตถุประสงค์	เป้าหมาย (ผลผลิตของโครงการ)	งบประมาณและที่ผ่านมา					ตัวชี้วัด (KPI)	ผลที่คาดว่าจะได้รับ	หน่วยงานรับผิดชอบหลัก
				2566 (บาท)	2567 (บาท)	2568 (บาท)	2569 (บาท)	2570 (บาท)			
29	ปรับปรุงถนนลาดยาง สายทาง ชย.ถ. 1-0126 แยกทางหลวงสาย 225 – บ้านไทรงาม อำเภอเทพสถิต จังหวัดชัยภูมิ	1. เพื่อให้ประชาชนในพื้นที่ตำบลโป่งนก อำเภอเทพสถิต จังหวัดชัยภูมิ ได้ใช้ถนนในการสัญจรไป-มาได้สะดวก รวดเร็ว และปลอดภัย 2. เพื่อให้เกษตรกรในพื้นที่ตำบลโป่งนก อำเภอเทพสถิต จังหวัดชัยภูมิ ได้ใช้ถนนในการขนส่งผลผลิตทางการเกษตรออกสู่ท้องตลาด ได้รวดเร็ว ปลอดภัย	<u>ลักษณะสายทางเดิม</u> ถนนลาดยางชำรุดเสียหาย กว้าง 8.00 เมตร ยาว 3.000 กิโลเมตร <u>ดำเนินการ</u> ปรับปรุงถนนลาดยาง โดยวิธี PAVEMENT IN-PLACE RECYCLING ผิวจราจร กว้าง 6.00 เมตร ยาว 1,950.00 เมตร ไหล่ทางกว้างข้างละ 1.00 เมตร หนา 0.04 เมตร หรือพื้นที่รวมทั้งหมดไม่น้อยกว่า 15,600.00 ตารางเมตร <u>พิกัด</u> จุดเริ่มต้น N=15.8302666666666 E=101.4900666666666 จุดสิ้นสุด N=15.8046799999999 E=101.4914677777777 ตามแบบมาตรฐาน ขององค์การบริหารส่วนจังหวัดชัยภูมิ และมาตรฐานงานทางที่ได้กำหนดไว้	-	-	7,284,000	-	-	ร้อยละ 80 ของประชาชนในเขตพื้นที่ตำบลโป่งนก อำเภอเทพสถิต จังหวัดชัยภูมิ รวมไปถึงผู้ที่สัญจรพื้นที่ใกล้เคียงได้ใช้ถนนเพื่อการขนส่งผลผลิตทางการเกษตรและการสัญจรไป-มา	1. ถนนมีประสิทธิภาพเพิ่มขึ้น 2. การคมนาคมขนส่งทางการเกษตรของประชาชนมีความสะดวก รวดเร็ว และปลอดภัยเพิ่มขึ้น 3. ประชาชนมีคุณภาพในการดำรงชีวิตประจำวันที่ดีขึ้น	กองช่าง

รายละเอียดโครงการพัฒนา

แผนพัฒนาท้องถิ่น (พ.ศ.2566 - 2570)

องค์การบริหารส่วนจังหวัดชัยภูมิ

ก. ยุทธศาสตร์จังหวัดที่ 1 การสร้างความเข้มแข็งทางเศรษฐกิจฐานรากและแข่งขันได้อย่างยั่งยืน

ข. ยุทธศาสตร์การพัฒนาขององค์กรปกครองส่วนท้องถิ่นในเขตจังหวัด ยุทธศาสตร์ที่ 6 การพัฒนาโครงสร้างพื้นฐานเพื่อเตรียมความพร้อมในการรองรับการเป็นศูนย์กลางทางการตลาดและการเชื่อมโยงสู่ประเทศในประชาคมอาเซียน

5. ยุทธศาสตร์ การพัฒนาโครงสร้างพื้นฐานและเพิ่มมูลค่าผลผลิตทางการเกษตร

5.9 แผนงานอุตสาหกรรมและการโยธา

ที่	โครงการ	วัตถุประสงค์	เป้าหมาย (ผลผลิตของโครงการ)	งบประมาณและที่ผ่านมา					ตัวชี้วัด (KPI)	ผลที่คาดว่าจะได้รับ	หน่วยงานรับผิดชอบหลัก
				2566 (บาท)	2567 (บาท)	2568 (บาท)	2569 (บาท)	2570 (บาท)			
30	ปรับปรุงถนนลาดยาง สายทาง ชย.ถ. 1-0011 แยกทางหลวง 225 – บ้านชีลอง อำเภอเมืองชัยภูมิ จังหวัดชัยภูมิ	1. เพื่อให้ประชาชนในพื้นที่ตำบลชีลอง อำเภอเมืองชัยภูมิ จังหวัดชัยภูมิ ได้ใช้ถนนในการสัญจรไป-มาได้สะดวก รวดเร็ว และปลอดภัย 2. เพื่อให้เกษตรกรในพื้นที่ตำบลชีลอง อำเภอเมืองชัยภูมิ จังหวัดชัยภูมิ ได้ใช้ถนนในการขนส่งผลผลิตทางการเกษตรออกสู่ท้องตลาด ได้รวดเร็ว ปลอดภัย	<u>ลักษณะสายทางเดิม</u> ถนนลาดยางชำรุดเสียหาย กว้าง 8.00 เมตร ยาว 3.760 กิโลเมตร <u>ดำเนินการ</u> ปรับปรุงถนนลาดยาง โดยวิธี PAVEMENT IN-PLACE RECYCLING ผิวจราจร กว้าง 6.00 เมตร ยาว 3,500.00 เมตร หนา 0.04 เมตร หรือพื้นที่รวมทั้งหมดไม่น้อยกว่า 21,000.00 ตารางเมตร <u>พิกัด</u> จุดเริ่มต้น N=15.7936466666666 E=102.0074644444444 จุดสิ้นสุด N=15.7658199999999 E=101.9961511111111 ตามแบบมาตรฐาน ขององค์การบริหารส่วนจังหวัดชัยภูมิ และมาตรฐานงานทางที่ได้กำหนดไว้		-	-	9,558,000	-	ร้อยละ 80 ของประชาชนในเขตพื้นที่ตำบลชีลอง อำเภอเมืองชัยภูมิ จังหวัดชัยภูมิ รวมไปถึงผู้ที่สัญจรพื้นที่ใกล้เคียงได้ใช้ถนนเพื่อการขนส่งผลผลิตทางการเกษตรและการสัญจรไป-มา	1. ถนนมีประสิทธิภาพเพิ่มขึ้น 2. การคมนาคมขนส่งทางการเกษตรของประชาชนมีความสะดวก รวดเร็ว และปลอดภัยเพิ่มขึ้น 3. ประชาชนมีคุณภาพในการดำรงชีวิตประจำวันที่ดีขึ้น	กองช่าง

รายละเอียดโครงการพัฒนา

แผนพัฒนาท้องถิ่น (พ.ศ.2566 - 2570)

องค์การบริหารส่วนจังหวัดชัยภูมิ

ก. ยุทธศาสตร์จังหวัดที่ 1 การสร้างความเข้มแข็งทางเศรษฐกิจฐานรากและแข่งขันได้อย่างยั่งยืน

ข. ยุทธศาสตร์การพัฒนาขององค์กรปกครองส่วนท้องถิ่นในเขตจังหวัด ยุทธศาสตร์ที่ 6 การพัฒนาโครงสร้างพื้นฐานเพื่อเตรียมความพร้อมในการรองรับการเป็นศูนย์กลางทางการตลาดและการเชื่อมโยงสู่ประเทศในประชาคมอาเซียน

5. ยุทธศาสตร์ การพัฒนาโครงสร้างพื้นฐานและเพิ่มมูลค่าผลผลิตทางการเกษตร

5.9 แผนงานอุตสาหกรรมและการโยธา

ที่	โครงการ	วัตถุประสงค์	เป้าหมาย (ผลผลิตของโครงการ)	งบประมาณและที่ผ่านมา					ตัวชี้วัด (KPI)	ผลที่คาดว่าจะได้รับ	หน่วยงานรับผิดชอบหลัก
				2566 (บาท)	2567 (บาท)	2568 (บาท)	2569 (บาท)	2570 (บาท)			
31	ปรับปรุงถนนลาดยางสายทาง ชย.ถ. 1-0118 บ้านท่าช้าง – บ้านท่ากูบ อำเภอหนองบัวระเหว จังหวัดชัยภูมิ	1. เพื่อให้ประชาชนในพื้นที่ตำบลโสกปลาดุก อำเภอหนองบัวระเหว และตำบลท่ากูบ อำเภอซับใหญ่ จังหวัดชัยภูมิ ได้ใช้ถนนในการสัญจรไป-มาได้สะดวก รวดเร็ว และปลอดภัย 2. เพื่อให้เกษตรกรในพื้นที่ตำบลโสกปลาดุก อำเภอหนองบัวระเหว และตำบลท่ากูบ อำเภอซับใหญ่ จังหวัดชัยภูมิ ได้ใช้ถนนในการขนส่งผลผลิตทางการเกษตรออกสู่ท้องตลาด ได้รวดเร็ว ปลอดภัย	<u>ลักษณะสายทางเดิม</u> ถนนลาดยางชำรุดเสียหาย กว้าง 6.00 เมตร ยาว 6.950 กิโลเมตร <u>ดำเนินการ</u> ปรับปรุงถนนลาดยาง โดยวิธี PAVEMENT IN-PLACE RECYCLING ผิวจราจร กว้าง 6.00 เมตร ยาว 1,750.00 เมตร หนา 0.04 เมตร หรือพื้นที่รวมทั้งหมดไม่น้อยกว่า 10,500.00 ตารางเมตร <u>พิกัด</u> จุดเริ่มต้น N=15.6921533333333 E=101.7327655555555 จุดสิ้นสุด N=15.6327755555555 E=101.7214100000000 ตามแบบมาตรฐาน ขององค์การบริหารส่วนจังหวัดชัยภูมิ และมาตรฐานงานทางที่ได้กำหนดไว้	-	-	4,841,000	-	-	ร้อยละ 80 ของประชาชนในเขตพื้นที่ตำบลโสกปลาดุก อำเภอหนองบัวระเหว และตำบลท่ากูบ อำเภอซับใหญ่ จังหวัดชัยภูมิ รวมไปถึงผู้ที่สัญจรพื้นที่ใกล้เคียงได้ใช้ถนนเพื่อการขนส่งผลผลิตทางการเกษตรและการสัญจรไป-มา	1. ถนนมีประสิทธิภาพเพิ่มขึ้น 2. การคมนาคมขนส่งทางการเกษตรของประชาชนมีความสะดวก รวดเร็ว และปลอดภัยเพิ่มขึ้น 3. ประชาชนมีคุณภาพในการดำรงชีวิตประจำวันที่ดีขึ้น	กองช่าง

ผ 02

รายละเอียดโครงการพัฒนา

แผนพัฒนาท้องถิ่น (พ.ศ.2566 - 2570)

องค์การบริหารส่วนจังหวัดชัยภูมิ

ก. ยุทธศาสตร์จังหวัดที่ 1 การสร้างความเข้มแข็งทางเศรษฐกิจฐานรากและแข่งขันได้อย่างยั่งยืน

ข. ยุทธศาสตร์การพัฒนาขององค์กรปกครองส่วนท้องถิ่นในเขตจังหวัด ยุทธศาสตร์ที่ 6 การพัฒนาโครงสร้างพื้นฐานเพื่อเตรียมความพร้อมในการรองรับการเป็นศูนย์กลางทางการตลาดและการเชื่อมโยงสู่ประเทศในประชาคมอาเซียน

5. ยุทธศาสตร์ การพัฒนาโครงสร้างพื้นฐานและเพิ่มมูลค่าผลผลิตทางการเกษตร

5.9 แผนงานอุตสาหกรรมและการโยธา

ที่	โครงการ	วัตถุประสงค์	เป้าหมาย (ผลผลิตของโครงการ)	งบประมาณและที่ผ่านมา					ตัวชี้วัด (KPI)	ผลที่คาดว่าจะได้รับ	หน่วยงานรับผิดชอบหลัก
				2566 (บาท)	2567 (บาท)	2568 (บาท)	2569 (บาท)	2570 (บาท)			
32	ปรับปรุงถนนลาดยาง สายทาง ชย.ถ. 1-0113 บ้านหนองโจด – บ้านวังตะเฆ่ อำเภอหนองบัวระเหว จังหวัดชัยภูมิ	1. เพื่อให้ประชาชนในพื้นที่ตำบลหนองบัวระเหว และตำบลวังตะเฆ่ อำเภอหนองบัวระเหว จังหวัดชัยภูมิ ได้ใช้ถนนในการสัญจรไป-มาได้สะดวก รวดเร็ว และปลอดภัย 2. เพื่อให้เกษตรกรในพื้นที่ตำบลหนองบัวระเหว และตำบลวังตะเฆ่ อำเภอหนองบัวระเหว จังหวัดชัยภูมิ ได้ใช้ถนนในการขนส่งผลผลิตทางการเกษตรออกสู่ท้องตลาด ได้รวดเร็ว ปลอดภัย	<u>ลักษณะสายทางเดิม</u> ถนนลาดยางชำรุดเสียหาย กว้าง 8.00 เมตร ยาว 17.660 กิโลเมตร <u>ดำเนินการ</u> ปรับปรุงถนนลาดยาง โดยวิธี PAVEMENT IN-PLACE RECYCLING ผิวจราจร กว้าง 6.00 เมตร ยาว 6,000.00 เมตร ไหล่ทางกว้างข้างละ 1.00 เมตร หนา 0.04 เมตร หรือพื้นที่รวมทั้งหมดไม่น้อยกว่า 48,000.00 ตารางเมตร <u>พิกัด</u> จุดเริ่มต้น N=15.7751600000000 E=101.7563955555555 จุดสิ้นสุด N=15.8816322222222 E=101.6628233333333 ตามแบบมาตรฐาน ขององค์การบริหารส่วนจังหวัดชัยภูมิ และมาตรฐานงานทางที่ได้กำหนดไว้	-	-	-	20,401,000	-	ร้อยละ 80 ของประชาชนในเขตพื้นที่ตำบลหนองบัวระเหว และตำบลวังตะเฆ่ อำเภอหนองบัวระเหว จังหวัดชัยภูมิ รวมไปถึงผู้ที่สัญจรพื้นที่ใกล้เคียงได้ใช้ถนนเพื่อการขนส่งผลผลิตทางการเกษตรและการสัญจรไป-มา	1. ถนนมีประสิทธิภาพเพิ่มขึ้น 2. การคมนาคมขนส่งทางการเกษตรของประชาชนมีความสะดวก รวดเร็ว และปลอดภัยเพิ่มขึ้น 3. ประชาชนมีคุณภาพในการดำรงชีวิตประจำวันที่ดีขึ้น	กองช่าง

ผ 02

รายละเอียดโครงการพัฒนา

แผนพัฒนาท้องถิ่น (พ.ศ.2566 - 2570)

องค์การบริหารส่วนจังหวัดชัยภูมิ

ก. ยุทธศาสตร์จังหวัดที่ 1 การสร้างความเข้มแข็งทางเศรษฐกิจฐานรากและแข่งขันได้อย่างยั่งยืน

ข. ยุทธศาสตร์การพัฒนาขององค์กรปกครองส่วนท้องถิ่นในเขตจังหวัด ยุทธศาสตร์ที่ 6 การพัฒนาโครงสร้างพื้นฐานเพื่อเตรียมความพร้อมในการรองรับการเป็นศูนย์กลางทางการตลาดและการเชื่อมโยงสู่ประเทศในประชาคมอาเซียน

5. ยุทธศาสตร์ การพัฒนาโครงสร้างพื้นฐานและเพิ่มมูลค่าผลผลิตทางการเกษตร

5.9 แผนงานอุตสาหกรรมและการโยธา

ที่	โครงการ	วัตถุประสงค์	เป้าหมาย (ผลผลิตของโครงการ)	งบประมาณและที่ผ่านมา					ตัวชี้วัด (KPI)	ผลที่คาดว่าจะได้รับ	หน่วยงานรับผิดชอบหลัก
				2566 (บาท)	2567 (บาท)	2568 (บาท)	2569 (บาท)	2570 (บาท)			
33	ปรับปรุงถนนลาดยางสายทาง ชย.ถ.1-0064 บ้านโนนเหม่า - บ้านหนองหอยปัง อำเภอหนองบัวแดง จังหวัดชัยภูมิ	1. เพื่อให้ประชาชนในพื้นที่ตำบลนางแดด และตำบลถ้ำวัวแดงอำเภอหนองบัวแดง จังหวัดชัยภูมิได้ใช้ถนนในการสัญจร ไป-มาได้สะดวก รวดเร็ว และปลอดภัย 2. เพื่อให้เกษตรกรในพื้นที่ตำบลนางแดด และตำบลถ้ำวัวแดงอำเภอหนองบัวแดง จังหวัดชัยภูมิได้ใช้ถนนในการขนส่งผลผลิตทางการเกษตรออกสู่ท้องตลาดได้รวดเร็ว ปลอดภัย	<u>ลักษณะสายทางเดิม</u> ถนนลาดยางชำรุดเสียหาย กว้าง 8.00 เมตร ยาว 23.350 กิโลเมตร <u>ดำเนินการ</u> ปรับปรุงถนนลาดยาง โดยวิธี PAVEMENT IN-PLACE RECYCLING ผิวจราจร กว้าง 6.00 เมตร ยาว 5,000.00 เมตร ไหล่ทางกว้างข้างละ 1.00 เมตร หนา 0.04 เมตร หรือพื้นที่รวมไม่น้อยกว่า 40,000.00 ตารางเมตร <u>พิกัด</u> จุดเริ่มต้น N=16.0955500000000 E=101.5323033333333 จุดสิ้นสุด N=16.0450200000000 E=101.5122933333333 ตามแบบมาตรฐาน ขององค์การบริหารส่วนจังหวัดชัยภูมิ และมาตรฐานงานทางที่ได้กำหนดไว้	17,152,000	-	-	-	-	ร้อยละ 80 ของประชาชนในเขตพื้นที่ตำบลนางแดด และตำบลถ้ำวัวแดง อำเภอหนองบัวแดง จังหวัดชัยภูมิ รวมไปถึงผู้ที่สัญจรพื้นที่ใกล้เคียงได้ใช้ถนนเพื่อการขนส่งผลผลิตทางการเกษตรและการสัญจรไป-มา	1. ถนนมีประสิทธิภาพเพิ่มขึ้น 2. การคมนาคมขนส่งทางการเกษตรของประชาชนมีความสะดวก รวดเร็ว และปลอดภัยเพิ่มขึ้น 3. ประชาชนมีคุณภาพในการดำรงชีวิตประจำวันที่ดีขึ้น	กองช่าง

รายละเอียดโครงการพัฒนา

แผนพัฒนาท้องถิ่น (พ.ศ.2566 - 2570)

องค์การบริหารส่วนจังหวัดชัยภูมิ

ก. ยุทธศาสตร์จังหวัดที่ 1 การสร้างความเข้มแข็งทางเศรษฐกิจฐานรากและแข่งขันได้อย่างยั่งยืน

ข. ยุทธศาสตร์การพัฒนาขององค์กรปกครองส่วนท้องถิ่นในเขตจังหวัด ยุทธศาสตร์ที่ 6 การพัฒนาโครงสร้างพื้นฐานเพื่อเตรียมความพร้อมในการรองรับการเป็นศูนย์กลางทางการตลาดและการเชื่อมโยงสู่ประเทศในประชาคมอาเซียน

5. ยุทธศาสตร์ การพัฒนาโครงสร้างพื้นฐานและเพิ่มมูลค่าผลผลิตทางการเกษตร

5.9 แผนงานอุตสาหกรรมและการโยธา

ที่	โครงการ	วัตถุประสงค์	เป้าหมาย (ผลผลิตของโครงการ)	งบประมาณและที่ผ่านมา					ตัวชี้วัด (KPI)	ผลที่คาดว่าจะได้รับ	หน่วยงานรับผิดชอบหลัก
				2566 (บาท)	2567 (บาท)	2568 (บาท)	2569 (บาท)	2570 (บาท)			
34	ปรับปรุงถนนลาดยางสายทาง ชย.ถ.1-0048 บ้านโคกสะอาด - บ้านหัวคูสระ อำเภอภูเขียว จังหวัดชัยภูมิ	1. เพื่อให้ประชาชนในพื้นที่ตำบลโคกสะอาด อำเภอภูเขียว จังหวัดชัยภูมิ ได้ใช้ถนนในการสัญจรไป-มาได้สะดวก รวดเร็ว และปลอดภัย 2. เพื่อให้เกษตรกรในพื้นที่ตำบลโคกสะอาด อำเภอภูเขียว จังหวัดชัยภูมิ ได้ใช้ถนนในการขนส่งผลผลิตทางการเกษตรออกสู่ท้องตลาด ได้รวดเร็ว ปลอดภัย	<u>ลักษณะสายทางเดิม</u> ถนนลาดยาง ผิวจราจร กว้าง 8.00 เมตร ยาว 6.074 กิโลเมตร <u>ดำเนินการ</u> ปรับปรุงถนนลาดยาง โดยวิธี PAVEMENT IN-PLACE RECYCLING ช่วงที่ 1 กม.1+245-กม.1+550 ผิวจราจร กว้าง 6.00 เมตร ยาว 305.00 เมตร ไหล่ทางกว้างข้างละ 1.00 เมตร หนา 0.04 เมตร ช่วงที่ 2 กม.1+900-กม.3+200 ผิวจราจร กว้าง 6.00 เมตร ยาว 1,300.00 เมตร ไหล่ทางกว้างข้างละ 1.00 เมตร หนา 0.04 เมตร ช่วงที่ 3 กม.4+000-กม.5+000 ผิวจราจร กว้าง 6.00 เมตร ยาว 1,000.00 เมตร ไหล่ทางกว้างข้างละ 1.00 เมตร หนา 0.04 เมตร ช่วงที่ 4 กม.5+200-กม.6+074 ผิวจราจร กว้าง 6.00 เมตร ยาว 874.00 เมตร ไหล่ทางกว้างข้างละ 1.00 เมตร หนา 0.04 เมตร	-	-	11,600,000	-	-	ร้อยละ 80 ของประชาชนในเขตพื้นที่ตำบลโคกสะอาด อำเภอภูเขียว จังหวัดชัยภูมิ รวมไปถึงผู้ที่สัญจรพื้นที่ใกล้เคียงได้ใช้ถนนเพื่อการขนส่งผลผลิตทางการเกษตรและการสัญจรไป-มา	1. ถนนมีประสิทธิภาพเพิ่มขึ้น 2. การคมนาคมขนส่งทางการเกษตรของประชาชนมีความสะดวก รวดเร็ว และปลอดภัยเพิ่มขึ้น 3. ประชาชนมีคุณภาพในการดำรงชีวิตประจำวันที่ดีขึ้น	กองช่าง

รายละเอียดโครงการพัฒนา

แผนพัฒนาท้องถิ่น (พ.ศ.2566 - 2570)

องค์การบริหารส่วนจังหวัดชัยภูมิ

ก. ยุทธศาสตร์จังหวัดที่ 1 การสร้างความเข้มแข็งทางเศรษฐกิจฐานรากและแข่งขันได้อย่างยั่งยืน

ข. ยุทธศาสตร์การพัฒนาขององค์กรปกครองส่วนท้องถิ่นในเขตจังหวัด ยุทธศาสตร์ที่ 6 การพัฒนาโครงสร้างพื้นฐานเพื่อเตรียมความพร้อมในการรองรับการเป็นศูนย์กลางทางการตลาดและการเชื่อมโยงสู่ประเทศในประชาคมอาเซียน

5. ยุทธศาสตร์ การพัฒนาโครงสร้างพื้นฐานและเพิ่มมูลค่าผลผลิตทางการเกษตร

5.9 แผนงานอุตสาหกรรมและการโยธา

ที่	โครงการ	วัตถุประสงค์	เป้าหมาย (ผลผลิตของโครงการ)	งบประมาณและที่ผ่านมา					ตัวชี้วัด (KPI)	ผลที่คาดว่าจะได้รับ	หน่วยงานรับผิดชอบหลัก
				2566 (บาท)	2567 (บาท)	2568 (บาท)	2569 (บาท)	2570 (บาท)			
			หรือพื้นที่รวมไม่น้อยกว่า 27,832.00 ตารางเมตร พิกัด ช่วงที่ 1 จุดเริ่มต้น N=16.4901111111111 E=102.1132111111111 จุดสิ้นสุด N=16.4905900000000 E=102.1101922222222 พิกัด ช่วงที่ 2 จุดเริ่มต้น N=16.4900777777777 E=102.1072355555555 จุดสิ้นสุด N=16.4844688888888 E=102.0972977777777 พิกัด ช่วงที่ 3 จุดเริ่มต้น N=16.4815888888888 E=102.0904800000000 จุดสิ้นสุด N=16.4777600000000 E=102.0821766666666 พิกัด ช่วงที่ 4 จุดเริ่มต้น N=16.4766322222222 E=102.0805755555555 จุดสิ้นสุด N=16.4700811111111 E=102.0779577777777 ตามแบบมาตรฐาน ขององค์การบริหารส่วนจังหวัดชัยภูมิ และมาตรฐานงานทางที่ได้กำหนดไว้								

รายละเอียดโครงการพัฒนา

แผนพัฒนาท้องถิ่น (พ.ศ.2566 - 2570)

องค์การบริหารส่วนจังหวัดชัยภูมิ

ก. ยุทธศาสตร์จังหวัดที่ 1 การสร้างความเข้มแข็งทางเศรษฐกิจฐานรากและแข่งขันได้อย่างยั่งยืน

ข. ยุทธศาสตร์การพัฒนาขององค์กรปกครองส่วนท้องถิ่นในเขตจังหวัด ยุทธศาสตร์ที่ 6 การพัฒนาโครงสร้างพื้นฐานเพื่อเตรียมความพร้อมในการรองรับการเป็นศูนย์กลางทางการตลาดและการเชื่อมโยงสู่ประเทศในประชาคมอาเซียน

5. ยุทธศาสตร์ การพัฒนาโครงสร้างพื้นฐานและเพิ่มมูลค่าผลผลิตทางการเกษตร

5.9 แผนงานอุตสาหกรรมและการโยธา

ที่	โครงการ	วัตถุประสงค์	เป้าหมาย (ผลผลิตของโครงการ)	งบประมาณและที่ผ่านมา					ตัวชี้วัด (KPI)	ผลที่คาดว่าจะได้รับ	หน่วยงานรับผิดชอบหลัก
				2566 (บาท)	2567 (บาท)	2568 (บาท)	2569 (บาท)	2570 (บาท)			
35	ปรับปรุงถนนลาดยางสายทาง ชย.ถ.1-0051 บ้านโคกสะอาด - บ้านโจด อำเภอภูเขียว จังหวัดชัยภูมิ	1. เพื่อให้ประชาชนในพื้นที่ตำบลโคกสะอาด อำเภอภูเขียวและตำบลสามสวน อำเภอบ้านแท่น จังหวัดชัยภูมิ ได้ใช้ถนนในการสัญจร ไป-มาได้สะดวก รวดเร็ว และปลอดภัย 2. เพื่อให้เกษตรกรในพื้นที่ตำบลโคกสะอาด อำเภอภูเขียวและตำบลสามสวน อำเภอบ้านแท่น จังหวัดชัยภูมิ ได้ใช้ถนนในการขนส่งผลผลิตทางการเกษตรออกสู่ท้องตลาด ได้รวดเร็ว ปลอดภัย	<u>ลักษณะสายทางเดิม</u> ถนนลาดยาง ผิวจราจร กว้าง 8.00 เมตร ยาว 15.075 กิโลเมตร <u>ดำเนินการ</u> ปรับปรุงถนนลาดยาง โดยวิธี PAVEMENT IN-PLACE RECYCLING ช่วง กม.13+000-กม.15+075 ผิวจราจร กว้าง 6.00 เมตร ยาว 2,075.00 เมตร ไหล่ทางกว้างข้างละ 1.00 เมตร หนา 0.04 เมตร หรือพื้นที่รวมไม่น้อยกว่า 16,600.00 ตารางเมตร <u>พิกัด</u> จุดเริ่มต้น N=16.4588399999999 E=102.2347777777777 จุดสิ้นสุด N=16.4415577777777 E=102.2386899999999 ตามแบบมาตรฐาน ขององค์การบริหารส่วนจังหวัดชัยภูมิ และมาตรฐานงานทางที่ได้กำหนดไว้	7,250,000	-	-	-	-	ร้อยละ 80 ของประชาชนในเขตพื้นที่ตำบลโคกสะอาด อำเภอภูเขียว และตำบลสามสวน อำเภอบ้านแท่น จังหวัดชัยภูมิ รวมไปถึงผู้ที่สัญจรพื้นที่ใกล้เคียงได้ใช้ถนนเพื่อการขนส่งผลผลิตทางการเกษตรและการสัญจรไป-มา	1. ถนนมีประสิทธิภาพเพิ่มขึ้น 2. การคมนาคมขนส่งทางการเกษตรของประชาชนมีความสะดวก รวดเร็ว และปลอดภัยเพิ่มขึ้น 3. ประชาชนมีคุณภาพในการดำรงชีวิตประจำวันที่ดีขึ้น	กองช่าง

รายละเอียดโครงการพัฒนา

แผนพัฒนาท้องถิ่น (พ.ศ.2566 - 2570)

องค์การบริหารส่วนจังหวัดชัยภูมิ

ก. ยุทธศาสตร์จังหวัดที่ 1 การสร้างความเข้มแข็งทางเศรษฐกิจฐานรากและแข่งขันได้อย่างยั่งยืน

ข. ยุทธศาสตร์การพัฒนาขององค์กรปกครองส่วนท้องถิ่นในเขตจังหวัด ยุทธศาสตร์ที่ 6 การพัฒนาโครงสร้างพื้นฐานเพื่อเตรียมความพร้อมในการรองรับการเป็นศูนย์กลางทางการตลาดและการเชื่อมโยงสู่ประเทศในประชาคมอาเซียน

5. ยุทธศาสตร์ การพัฒนาโครงสร้างพื้นฐานและเพิ่มมูลค่าผลผลิตทางการเกษตร

5.9 แผนงานอุตสาหกรรมและการโยธา

ที่	โครงการ	วัตถุประสงค์	เป้าหมาย (ผลผลิตของโครงการ)	งบประมาณและที่ผ่านมา					ตัวชี้วัด (KPI)	ผลที่คาดว่าจะได้รับ	หน่วยงานรับผิดชอบหลัก
				2566 (บาท)	2567 (บาท)	2568 (บาท)	2569 (บาท)	2570 (บาท)			
36	ปรับปรุงถนนลาดยาง สายทาง ชย.ถ.1-0053 บ้านหนองสองห้อง-บ้านโนนข่า อำเภอภูเขียว จังหวัดชัยภูมิ	1. เพื่อให้ประชาชนในพื้นที่ตำบลผักปัง และตำบลกุดยม อำเภอภูเขียว จังหวัดชัยภูมิ ได้ใช้ถนนในการสัญจรไป-มาได้สะดวก รวดเร็ว และปลอดภัย 2. เพื่อให้เกษตรกรในพื้นที่ตำบลผักปัง และตำบลกุดยม อำเภอภูเขียว จังหวัดชัยภูมิ ได้ใช้ถนนในการขนส่งผลผลิตทางการเกษตรออกสู่ท้องตลาด ได้รวดเร็ว ปลอดภัย	<u>ลักษณะสายทางเดิม</u> ถนนลาดยาง ผิวจราจร กว้าง 8.00 เมตร ยาว 12.185.00 กิโลเมตร <u>ดำเนินการ</u> ปรับปรุงถนนลาดยาง โดยวิธี PAVEMENT IN-PLACE RECYCLING ช่วง กม.6+100 - กม.9+000 ผิวจราจร กว้าง 6.00 เมตร ยาว 2,900.00 เมตร หนา 0.04 เมตร หรือพื้นที่รวมไม่น้อยกว่า 17,400.00 ตารางเมตร <u>พิกัด</u> จุดเริ่มต้น N=16.4406666666666 E=102.1685955555555 จุดสิ้นสุด N=16.4513866666666 E=102.1767666666666 ตามแบบมาตรฐาน ขององค์การบริหารส่วนจังหวัดชัยภูมิ และมาตรฐานงานทางที่ได้กำหนดไว้	7,626,000	-	-	-	-	ร้อยละ 80 ของประชาชนในเขตพื้นที่ตำบลผักปัง และตำบลกุดยม อำเภอภูเขียว จังหวัดชัยภูมิ รวมไปถึงผู้ที่สัญจรพื้นที่ใกล้เคียงได้ใช้ถนนเพื่อการขนส่งผลผลิตทางการเกษตรและการสัญจรไป-มา	1. ถนนมีประสิทธิภาพเพิ่มขึ้น 2. การคมนาคมขนส่งทางการเกษตรของประชาชนมีความสะดวก รวดเร็ว และปลอดภัยเพิ่มขึ้น 3. ประชาชนมีคุณภาพในการดำรงชีวิตประจำวันที่ดีขึ้น	กองช่าง

รายละเอียดโครงการพัฒนา

แผนพัฒนาท้องถิ่น (พ.ศ.2566 - 2570)

องค์การบริหารส่วนจังหวัดชัยภูมิ

ก. ยุทธศาสตร์จังหวัดที่ 1 การสร้างความเข้มแข็งทางเศรษฐกิจฐานรากและแข่งขันได้อย่างยั่งยืน

ข. ยุทธศาสตร์การพัฒนาขององค์กรปกครองส่วนท้องถิ่นในเขตจังหวัด ยุทธศาสตร์ที่ 6 การพัฒนาโครงสร้างพื้นฐานเพื่อเตรียมความพร้อมในการรองรับการเป็นศูนย์กลางทางการตลาดและการเชื่อมโยงสู่ประเทศในประชาคมอาเซียน

5. ยุทธศาสตร์ การพัฒนาโครงสร้างพื้นฐานและเพิ่มมูลค่าผลผลิตทางการเกษตร

5.9 แผนงานอุตสาหกรรมและการโยธา

ที่	โครงการ	วัตถุประสงค์	เป้าหมาย (ผลผลิตของโครงการ)	งบประมาณและที่ผ่านมา					ตัวชี้วัด (KPI)	ผลที่คาดว่าจะได้รับ	หน่วยงานรับผิดชอบหลัก
				2566 (บาท)	2567 (บาท)	2568 (บาท)	2569 (บาท)	2570 (บาท)			
37	ปรับปรุงถนนลาดยาง สายทาง ชย.ถ. 1-0078 บ้านนาสีดา - บ้านนาคานหัก อำเภอเกษตรสมบูรณ์ จังหวัดชัยภูมิ	1. เพื่อให้ประชาชนในพื้นที่ตำบลบ้านเดื่อ อำเภอเกษตรสมบูรณ์ และตำบลกุดชุมแสง อำเภอหนองบัวแดง จังหวัดชัยภูมิ ได้ใช้ถนนในการสัญจร ไป-มาได้สะดวก รวดเร็ว และปลอดภัย 2. เพื่อให้เกษตรกรในพื้นที่ตำบลบ้านเดื่อ อำเภอเกษตรสมบูรณ์ และตำบลกุดชุมแสง อำเภอหนองบัวแดง จังหวัดชัยภูมิ ได้ใช้ถนนในการขนส่งผลผลิตทางการเกษตรออกสู่ท้องตลาด ได้รวดเร็ว ปลอดภัย	<u>ลักษณะสายทางเดิม</u> ถนนลาดยางชำรุดเสียหาย กว้าง 8.00 เมตร ยาว 8.725 กิโลเมตร <u>ดำเนินการ</u> ปรับปรุงถนนลาดยาง โดยวิธี PAVEMENT IN-PLACE RECYCLING กม.5+660 - กม. 7+080 ผิวจราจร กว้าง 6.00 เมตร ยาว 1,420.00 เมตร ไหล่ทางกว้างข้างละ 1.00 เมตร หนา 0.04 เมตร หรือพื้นที่รวมไม่น้อยกว่า 11,360.00 ตารางเมตร <u>พิกัด</u> จุดเริ่มต้น N=16.0520966666666 E=101.8605899999999 จุดสิ้นสุด N= 16.0455777777777 E=101.8702322222222 ตามแบบมาตรฐาน ขององค์การบริหารส่วนจังหวัดชัยภูมิ และมาตรฐานงานทางที่ได้กำหนดไว้	5,173,000	-	-	-	-	ร้อยละ 80 ของประชาชนในเขตพื้นที่ตำบลบ้านเดื่อ อำเภอเกษตรสมบูรณ์ และตำบลกุดชุมแสง อำเภอหนองบัวแดง จังหวัดชัยภูมิ รวมไปถึงผู้ที่สัญจรพื้นที่ใกล้เคียงได้ใช้ถนนเพื่อการขนส่งผลผลิตทางการเกษตรและการสัญจรไป-มา	1. ถนนมีประสิทธิภาพเพิ่มขึ้น 2. การคมนาคมขนส่งทางการเกษตรของประชาชนมีความสะดวก รวดเร็ว และปลอดภัยเพิ่มขึ้น 3. ประชาชนมีคุณภาพในการดำรงชีวิตประจำวันที่ดีขึ้น	กองช่าง

รายละเอียดโครงการพัฒนา

แผนพัฒนาท้องถิ่น (พ.ศ.2566 - 2570)

องค์การบริหารส่วนจังหวัดชัยภูมิ

ก. ยุทธศาสตร์จังหวัดที่ 1 การสร้างความเข้มแข็งทางเศรษฐกิจฐานรากและแข่งขันได้อย่างยั่งยืน

ข. ยุทธศาสตร์การพัฒนาขององค์กรปกครองส่วนท้องถิ่นในเขตจังหวัด ยุทธศาสตร์ที่ 6 การพัฒนาโครงสร้างพื้นฐานเพื่อเตรียมความพร้อมในการรองรับการเป็นศูนย์กลางทางการตลาดและการเชื่อมโยงสู่ประเทศในประชาคมอาเซียน

5. ยุทธศาสตร์ การพัฒนาโครงสร้างพื้นฐานและเพิ่มมูลค่าผลผลิตทางการเกษตร

5.9 แผนงานอุตสาหกรรมและการโยธา

ที่	โครงการ	วัตถุประสงค์	เป้าหมาย (ผลผลิตของโครงการ)	งบประมาณและที่ผ่านมา					ตัวชี้วัด (KPI)	ผลที่คาดว่าจะได้รับ	หน่วยงานรับผิดชอบหลัก
				2566 (บาท)	2567 (บาท)	2568 (บาท)	2569 (บาท)	2570 (บาท)			
38	ปรับปรุงถนนลาดยาง สายทาง ชย.ถ. 1-0041 แยกทล.201 - บ้านหนองคอนไทย อำเภอภูเขียว จังหวัดชัยภูมิ	1. เพื่อให้ประชาชนในพื้นที่ตำบลหนองคอนไทย อำเภอภูเขียว จังหวัดชัยภูมิ ได้ใช้ถนนในการสัญจรไป-มาได้สะดวก รวดเร็ว และปลอดภัย 2. เพื่อให้เกษตรกรในพื้นที่ตำบลหนองคอนไทย อำเภอภูเขียว จังหวัดชัยภูมิ ได้ใช้ถนนในการขนส่งผลผลิตทางการเกษตรออกสู่ท้องตลาด ได้รวดเร็ว ปลอดภัย	<u>ลักษณะสายทางเดิม</u> ถนนลาดยาง ผิวจราจร กว้าง 8.00 เมตร ยาว 5.578 กิโลเมตร <u>ดำเนินการ</u> ปรับปรุงถนนลาดยาง โดยวิธี PAVEMENT IN-PLACE RECYCLING ช่วงที่ 1 กม. 0+000 - กม. 1+300 ผิวจราจร กว้าง 6.00 เมตร ยาว 1,300.00 เมตร ไหล่ทางกว้างข้างละ 1.00 เมตร หนา 0.04 เมตร ช่วงที่ 2 กม. 1+700 - กม. 1+800 ผิวจราจร กว้าง 6.00 เมตร ยาว 100.00 เมตร ไหล่ทางกว้างข้างละ 1.00 เมตร หนา 0.04 เมตร ช่วงที่ 3 กม. 1+950 - กม.3+730 ผิวจราจร กว้าง 6.00 เมตร ยาว 1,780.00 เมตร	-	-	10,680,000	-	-	ร้อยละ 80 ของประชาชนในเขตพื้นที่หนองคอนไทย อำเภอภูเขียว จังหวัดชัยภูมิ รวมไปถึงผู้ที่สัญจรพื้นที่ใกล้เคียงได้ใช้ถนนเพื่อการขนส่งผลผลิตทางการเกษตรและการสัญจรไป-มา	1. ถนนมีประสิทธิภาพเพิ่มขึ้น 2. การคมนาคมขนส่งทางการเกษตรของประชาชนมีความสะดวก รวดเร็ว และปลอดภัยเพิ่มขึ้น 3. ประชาชนมีคุณภาพในการดำรงชีวิตประจำวันที่ดีขึ้น	กองช่าง

รายละเอียดโครงการพัฒนา

แผนพัฒนาท้องถิ่น (พ.ศ.2566 - 2570)

องค์การบริหารส่วนจังหวัดชัยภูมิ

ก. ยุทธศาสตร์จังหวัดที่ 1 การสร้างความเข้มแข็งทางเศรษฐกิจฐานรากและแข่งขันได้อย่างยั่งยืน

ข. ยุทธศาสตร์การพัฒนาขององค์กรปกครองส่วนท้องถิ่นในเขตจังหวัด ยุทธศาสตร์ที่ 6 การพัฒนาโครงสร้างพื้นฐานเพื่อเตรียมความพร้อมในการรองรับการเป็นศูนย์กลางทางการตลาดและการเชื่อมโยงสู่ประเทศในประชาคมอาเซียน

5. ยุทธศาสตร์ การพัฒนาโครงสร้างพื้นฐานและเพิ่มมูลค่าผลผลิตทางการเกษตร

5.9 แผนงานอุตสาหกรรมและการโยธา

ที่	โครงการ	วัตถุประสงค์	เป้าหมาย (ผลผลิตของโครงการ)	งบประมาณและที่ผ่านมา					ตัวชี้วัด (KPI)	ผลที่คาดว่าจะได้รับ	หน่วยงานรับผิดชอบหลัก
				2566 (บาท)	2567 (บาท)	2568 (บาท)	2569 (บาท)	2570 (บาท)			
			ไหล่ทางกว้างข้างละ 1.00 เมตร หนา 0.04 เมตร หรือพื้นที่รวมไม่น้อยกว่า 25,440.00 ตารางเมตร <u>พิกัด</u> จุดเริ่มต้น ช่วงที่ 1 N=16.4551944444444 E=102.1222977777777 จุดสิ้นสุด ช่วงที่ 1 N= 16.4477188888888 E=102.1315744444444 จุดเริ่มต้น ช่วงที่ 2 N=16.4452599999999 E=102.1343522222222 จุดสิ้นสุด ช่วงที่ 2 N= 16.4446766666666 E=102.1351266666666 จุดเริ่มต้น ช่วงที่ 3 N=16.4438866666666 E=102.1362699999999 จุดสิ้นสุด ช่วงที่ 3 N= 16.4370822222222 E=102.1512800000000 ตามแบบมาตรฐาน ขององค์การบริหารส่วนจังหวัดชัยภูมิ และมาตรฐานงานทางที่ได้กำหนดไว้								

รายละเอียดโครงการพัฒนา

แผนพัฒนาท้องถิ่น (พ.ศ.2566 - 2570)

องค์การบริหารส่วนจังหวัดชัยภูมิ

ก. ยุทธศาสตร์จังหวัดที่ 1 การสร้างความเข้มแข็งทางเศรษฐกิจฐานรากและแข่งขันได้อย่างยั่งยืน

ข. ยุทธศาสตร์การพัฒนาขององค์กรปกครองส่วนท้องถิ่นในเขตจังหวัด ยุทธศาสตร์ที่ 6 การพัฒนาโครงสร้างพื้นฐานเพื่อเตรียมความพร้อมในการรองรับการเป็นศูนย์กลางทางการตลาดและการเชื่อมโยงสู่ประเทศในประชาคมอาเซียน

5. ยุทธศาสตร์ การพัฒนาโครงสร้างพื้นฐานและเพิ่มมูลค่าผลผลิตทางการเกษตร

5.9 แผนงานอุตสาหกรรมและการโยธา

ที่	โครงการ	วัตถุประสงค์	เป้าหมาย (ผลผลิตของโครงการ)	งบประมาณและที่ผ่านมา					ตัวชี้วัด (KPI)	ผลที่คาดว่าจะได้รับ	หน่วยงานรับผิดชอบหลัก
				2566 (บาท)	2567 (บาท)	2568 (บาท)	2569 (บาท)	2570 (บาท)			
39	ปรับปรุงถนนลาดยาง สายทาง ชย.ถ. 1-0055 บ้านสันติสุข – บ้านโสกมะตูม อำเภอคอนสาร จังหวัดชัยภูมิ	1. เพื่อให้ประชาชนในพื้นที่ตำบลหนองโพนงาม อำเภอเกษตรสมบูรณ์ และตำบลโนนคูณ อำเภอคอนสาร จังหวัดชัยภูมิ ได้ใช้ถนนในการสัญจรไป-มาได้สะดวก รวดเร็ว และปลอดภัย 2. เพื่อให้เกษตรกรในพื้นที่ตำบลหนองโพนงาม อำเภอเกษตรสมบูรณ์ และตำบลโนนคูณ อำเภอคอนสาร จังหวัดชัยภูมิ ได้ใช้ถนนในการขนส่งผลผลิตทางการเกษตรออกสู่ท้องตลาด ได้รวดเร็ว ปลอดภัย	<u>ลักษณะสายทางเดิม</u> ถนนลาดยาง ผิวจราจร กว้าง 8.00 เมตร ยาว 11.823 กิโลเมตร <u>ดำเนินการ</u> ปรับปรุงถนนลาดยาง โดยวิธี PAVEMENT IN-PLACE RECYCLING ช่วงที่ 1 กม. 0+000 - กม. 1+200 ผิวจราจร กว้าง 6.00 เมตร ยาว 1,200.00 เมตร ไหล่ทางกว้างข้างละ 1.00 เมตร หนา 0.04 เมตร ช่วงที่ 2 กม. 6+514 - กม. 7+380 ผิวจราจร กว้าง 6.00 เมตร ยาว 866.00 เมตร ไหล่ทางกว้างข้างละ 1.00 เมตร หนา 0.04 เมตร ช่วงที่ 3 กม. 8+993 - กม.9+713 ผิวจราจร กว้าง 6.00 เมตร ยาว 720.00 เมตร ไหล่ทางกว้างข้างละ 1.00 เมตร หนา 0.04 เมตร	-	-	-	11,440,000	-	ร้อยละ 80 ของประชาชนในเขตพื้นที่ตำบลหนองโพนงาม อำเภอเกษตรสมบูรณ์และตำบลโนนคูณ อำเภอคอนสาร จังหวัดชัยภูมิ รวมไปถึงผู้ที่สัญจรพื้นที่ใกล้เคียงได้ใช้ถนนเพื่อการขนส่งผลผลิตทางการเกษตรและการสัญจรไป-มา	1. ถนนมีประสิทธิภาพเพิ่มขึ้น 2. การคมนาคมขนส่งทางการเกษตรของประชาชนมีความสะดวก รวดเร็ว และปลอดภัยเพิ่มขึ้น 3. ประชาชนมีคุณภาพในการดำรงชีวิตประจำวันที่ดีขึ้น	กองช่าง

รายละเอียดโครงการพัฒนา

แผนพัฒนาท้องถิ่น (พ.ศ.2566 - 2570)

องค์การบริหารส่วนจังหวัดชัยภูมิ

ก. ยุทธศาสตร์จังหวัดที่ 1 การสร้างความเข้มแข็งทางเศรษฐกิจฐานรากและแข่งขันได้อย่างยั่งยืน

ข. ยุทธศาสตร์การพัฒนาขององค์กรปกครองส่วนท้องถิ่นในเขตจังหวัด ยุทธศาสตร์ที่ 6 การพัฒนาโครงสร้างพื้นฐานเพื่อเตรียมความพร้อมในการรองรับการเป็นศูนย์กลางทางการตลาดและการเชื่อมโยงสู่ประเทศในประชาคมอาเซียน

5. ยุทธศาสตร์ การพัฒนาโครงสร้างพื้นฐานและเพิ่มมูลค่าผลผลิตทางการเกษตร

5.9 แผนงานอุตสาหกรรมและการโยธา

ที่	โครงการ	วัตถุประสงค์	เป้าหมาย (ผลผลิตของโครงการ)	งบประมาณและที่ผ่านมา					ตัวชี้วัด (KPI)	ผลที่คาดว่าจะได้รับ	หน่วยงานรับผิดชอบหลัก
				2566 (บาท)	2567 (บาท)	2568 (บาท)	2569 (บาท)	2570 (บาท)			
			ช่วงที่ 4 กม. 10+449 - กม.11+063 ผิวจราจร กว้าง 6.00 เมตร ยาว 614.00 เมตร ไหล่ทางกว้างข้างละ 1.00 เมตร หนา 0.04 เมตร หรือพื้นที่รวมไม่น้อยกว่า 27,220.00 ตารางเมตร <u>พิกัด</u> จุดเริ่มต้น ช่วงที่ 1 N=16.4686688888888 E=101.9503822222222 จุดสิ้นสุด ช่วงที่ 1 N= 16.4727500000000 E=101.9607455555555 จุดเริ่มต้น ช่วงที่ 2 N=16.4762388888888 E=102.0040522222222 จุดสิ้นสุด ช่วงที่ 2 N= 16.4771322222222 E=102.0120688888888 จุดเริ่มต้น ช่วงที่ 3 N= 16.4838555555555 E=102.0230133333333 จุดสิ้นสุด ช่วงที่ 3 N= 16.4892766666666 E=102.0264688888888 จุดเริ่มต้น ช่วงที่ 4 N=16.4962122222222 E=102.0263488888888 จุดสิ้นสุด ช่วงที่ 4 N= 16.5014111111111 E=102.0281055555555 ตามแบบมาตรฐาน ขององค์การบริหารส่วนจังหวัดชัยภูมิ และมาตรฐานงานทางที่ได้กำหนดไว้								

รายละเอียดโครงการพัฒนา

แผนพัฒนาท้องถิ่น (พ.ศ.2566 - 2570)

องค์การบริหารส่วนจังหวัดชัยภูมิ

ก. ยุทธศาสตร์จังหวัดที่ 1 การสร้างความเข้มแข็งทางเศรษฐกิจฐานรากและแข่งขันได้อย่างยั่งยืน

ข. ยุทธศาสตร์การพัฒนาขององค์กรปกครองส่วนท้องถิ่นในเขตจังหวัด ยุทธศาสตร์ที่ 6 การพัฒนาโครงสร้างพื้นฐานเพื่อเตรียมความพร้อมในการรองรับการเป็นศูนย์กลางทางการตลาดและการเชื่อมโยงสู่ประเทศในประชาคมอาเซียน

5. ยุทธศาสตร์ การพัฒนาโครงสร้างพื้นฐานและเพิ่มมูลค่าผลผลิตทางการเกษตร

5.9 แผนงานอุตสาหกรรมและการโยธา

ที่	โครงการ	วัตถุประสงค์	เป้าหมาย (ผลผลิตของโครงการ)	งบประมาณและที่ผ่านมา					ตัวชี้วัด (KPI)	ผลที่คาดว่าจะได้รับ	หน่วยงานรับผิดชอบหลัก
				2566 (บาท)	2567 (บาท)	2568 (บาท)	2569 (บาท)	2570 (บาท)			
40	ปรับปรุงถนนคอนกรีตเสริมเหล็ก สายทางบ้านถ้ำแก้ว หมู่ที่ 2 ตำบลแหลมทอง - บ้านเจียง หมู่ที่ 1 ตำบลบ้านเจียง อำเภอภักดีชุมพล จังหวัดชัยภูมิ	1. เพื่อให้ประชาชนในพื้นที่ตำบลแหลมทอง และตำบลบ้านเจียง อำเภอภักดีชุมพล จังหวัดชัยภูมิ ได้ใช้ถนนในการสัญจรไป-มาได้สะดวก รวดเร็ว และปลอดภัย 2. เพื่อให้เกษตรกรในพื้นที่ตำบลแหลมทอง และตำบลบ้านเจียง อำเภอภักดีชุมพล จังหวัดชัยภูมิ ได้ใช้ถนนในการขนส่งผลผลิตทางการเกษตรออกสู่ท้องตลาด ได้รวดเร็ว ปลอดภัย	<u>ลักษณะสายทางเดิม</u> ถนนคอนกรีตเสริมเหล็ก กว้าง 6.00 เมตร ยาว 860.00 เมตร <u>ดำเนินการ</u> ปรับปรุงถนนคอนกรีตเสริมเหล็ก ปูผิวจราจร Asphaltic Concrete ผิวจราจร กว้าง 6.00 เมตร ยาว 860.00 เมตร หนา 0.03 เมตร หรือพื้นที่รวมไม่น้อยกว่า 5,160.00 ตารางเมตร <u>พิกัด</u> จุดเริ่มต้น N=15.9804644444444 E=101.4484011111111 จุดสิ้นสุด N=15.9833522222222 E=101.4554100000000 ตามแบบมาตรฐาน ขององค์การบริหารส่วนจังหวัดชัยภูมิ และมาตรฐานงานทางที่ได้กำหนดไว้	1,260,000	-	-	-	-	ร้อยละ 80 ของประชาชนในเขตพื้นที่ตำบลแหลมทอง และตำบลบ้านเจียง อำเภอภักดีชุมพล จังหวัดชัยภูมิ รวมไปถึงผู้ที่สัญจรพื้นที่ใกล้เคียงได้ใช้ถนนเพื่อการขนส่งผลผลิตทางการเกษตรและการสัญจรไป-มา	1. ถนนมีประสิทธิภาพเพิ่มขึ้น 2. การคมนาคมขนส่งทางการเกษตรของประชาชนมีความสะดวก รวดเร็ว และปลอดภัยเพิ่มขึ้น 3. ประชาชนมีคุณภาพในการดำรงชีวิตประจำวันที่ดีขึ้น	กองช่าง

รายละเอียดโครงการพัฒนา

แผนพัฒนาท้องถิ่น (พ.ศ.2566 - 2570)

องค์การบริหารส่วนจังหวัดชัยภูมิ

ก. ยุทธศาสตร์จังหวัดที่ 1 การสร้างความเข้มแข็งทางเศรษฐกิจฐานรากและแข่งขันได้อย่างยั่งยืน

ข. ยุทธศาสตร์การพัฒนาขององค์กรปกครองส่วนท้องถิ่นในเขตจังหวัด ยุทธศาสตร์ที่ 6 การพัฒนาโครงสร้างพื้นฐานเพื่อเตรียมความพร้อมในการรองรับการเป็นศูนย์กลางทางการตลาดและการเชื่อมโยงสู่ประเทศในประชาคมอาเซียน

5. ยุทธศาสตร์ การพัฒนาโครงสร้างพื้นฐานและเพิ่มมูลค่าผลผลิตทางการเกษตร

5.9 แผนงานอุตสาหกรรมและการโยธา

ที่	โครงการ	วัตถุประสงค์	เป้าหมาย (ผลผลิตของโครงการ)	งบประมาณและที่ผ่านมา					ตัวชี้วัด (KPI)	ผลที่คาดว่าจะได้รับ	หน่วยงานรับผิดชอบหลัก
				2566 (บาท)	2567 (บาท)	2568 (บาท)	2569 (บาท)	2570 (บาท)			
41	ปรับปรุงถนนลาดยาง สายทาง ชย.ถ.1-0035 บ้านสระแต้ - บ้านหนองผักหลอด อำเภอแก้งคร้อ จังหวัดชัยภูมิ	1. เพื่อให้ประชาชนในพื้นที่ตำบลช่องสามหมอ อำเภอแก้งคร้อและตำบลบ้านแท่น อำเภอบ้านแท่น จังหวัดชัยภูมิ ได้ใช้ถนนในการสัญจร ไป-มา ได้สะดวก รวดเร็ว และปลอดภัย 2. เพื่อให้เกษตรกรในพื้นที่ตำบลช่องสามหมอ อำเภอแก้งคร้อ และตำบลบ้านแท่น อำเภอบ้านแท่น จังหวัดชัยภูมิ ได้ใช้ถนนในการขนส่งผลผลิตทางการเกษตรออกสู่ท้องตลาด ได้รวดเร็ว ปลอดภัย	<u>ลักษณะสายทางเดิม</u> ถนนลาดยางชำรุดเสียหาย กว้าง 8.00 เมตร ยาว 4.862 กิโลเมตร <u>ดำเนินการ</u> ปรับปรุงถนนลาดยาง ปูผิว Asphaltic Concrete ผิวจราจร กว้าง 6.00 เมตร ยาว 4,862.00 เมตร ไหล่ทางกว้างข้างละ 1.00 เมตร หนา 0.04 เมตร หรือพื้นที่รวมไม่น้อยกว่า 38,896.00 ตารางเมตร <u>พิกัด</u> จุดเริ่มต้น N=16.2588800000000 E=102.2972233333333 จุดสิ้นสุด N=16.2989288888888 E=102.3013500000000 ตามแบบมาตรฐาน ขององค์การบริหารส่วนจังหวัดชัยภูมิ และมาตรฐานงานทางที่ได้กำหนดไว้	13,582,000	-	-	-	-	ร้อยละ 80 ของประชาชนในเขตพื้นที่ตำบลช่องสามหมอ อำเภอแก้งคร้อ และตำบลบ้านแท่น อำเภอบ้านแท่น จังหวัดชัยภูมิ รวมไปถึงผู้ที่สัญจรพื้นที่ใกล้เคียงได้ใช้ถนนเพื่อการขนส่งผลผลิตทางการเกษตรและการสัญจรไป-มา	1. ถนนมีประสิทธิภาพเพิ่มขึ้น 2. การคมนาคมขนส่งทางการเกษตรของประชาชนมีความสะดวก รวดเร็ว และปลอดภัยเพิ่มขึ้น 3. ประชาชนมีคุณภาพในการดำรงชีวิตประจำวันที่ดีขึ้น	กองช่าง

รายละเอียดโครงการพัฒนา

แผนพัฒนาท้องถิ่น (พ.ศ.2566 - 2570)

องค์การบริหารส่วนจังหวัดชัยภูมิ

ก. ยุทธศาสตร์จังหวัดที่ 1 การสร้างความเข้มแข็งทางเศรษฐกิจฐานรากและแข่งขันได้อย่างยั่งยืน

ข. ยุทธศาสตร์การพัฒนาขององค์กรปกครองส่วนท้องถิ่นในเขตจังหวัด ยุทธศาสตร์ที่ 6 การพัฒนาโครงสร้างพื้นฐานเพื่อเตรียมความพร้อมในการรองรับการเป็นศูนย์กลางทางการตลาดและการเชื่อมโยงสู่ประเทศในประชาคมอาเซียน

5. ยุทธศาสตร์ การพัฒนาโครงสร้างพื้นฐานและเพิ่มมูลค่าผลผลิตทางการเกษตร

5.9 แผนงานอุตสาหกรรมและการโยธา

ที่	โครงการ	วัตถุประสงค์	เป้าหมาย (ผลผลิตของโครงการ)	งบประมาณและที่ผ่านมา					ตัวชี้วัด (KPI)	ผลที่คาดว่าจะได้รับ	หน่วยงานรับผิดชอบหลัก
				2566 (บาท)	2567 (บาท)	2568 (บาท)	2569 (บาท)	2570 (บาท)			
42	ปรับปรุงถนนลาดยาง สายทางบ้านหนองกุงเก่า หมู่ที่ 6 ตำบลกวางโจน -บ้านหนองกุงใหม่ หมู่ที่ 3 ตำบลธาตุทอง อำเภอภูเขียว จังหวัดชัยภูมิ	1. เพื่อให้ประชาชนในพื้นที่ตำบลกวางโจน และตำบลธาตุทอง อำเภอภูเขียว จังหวัดชัยภูมิ ได้ใช้ถนนในการสัญจรไป-มาได้สะดวก รวดเร็ว และปลอดภัย 2. เพื่อให้เกษตรกรในพื้นที่ตำบลกวางโจน และตำบลธาตุทอง อำเภอภูเขียว จังหวัดชัยภูมิ ได้ใช้ถนนในการขนส่งผลผลิตทางการเกษตรออกสู่ท้องตลาด ได้รวดเร็ว ปลอดภัย	<u>ลักษณะสายทางเดิม</u> ถนนลาดยางชำรุด กว้าง 5.00 เมตร ยาว 0.500 กิโลเมตร <u>ดำเนินการ</u> ปรับปรุงถนนลาดยาง ปูผิว Asphaltic Concrete ผิวจราจร กว้าง 5.00 เมตร ยาว 500.00 เมตร หนา 0.04 เมตร หรือพื้นที่รวมไม่น้อยกว่า 2,500.00 ตารางเมตร <u>พิกัด</u> จุดเริ่มต้น N=16.2637544444444 E=102.1935599999999 จุดสิ้นสุด N=16.2596800000000 E=102.1903022222222 ตามแบบมาตรฐาน ขององค์การบริหารส่วนจังหวัดชัยภูมิ และมาตรฐานงานทางที่ได้กำหนดไว้	1,017,000	-	-	-	-	ร้อยละ 80 ของประชาชนในเขตพื้นที่ตำบลกวางโจน และตำบลธาตุทอง อำเภอภูเขียว จังหวัดชัยภูมิ รวมไปถึงผู้ที่สัญจรพื้นที่ใกล้เคียงได้ใช้ถนนเพื่อการขนส่งผลผลิตทางการเกษตรและการสัญจรไป-มา	1. ถนนมีประสิทธิภาพเพิ่มขึ้น 2. การคมนาคมขนส่งทางการเกษตรของประชาชนมีความสะดวก รวดเร็ว และปลอดภัยเพิ่มขึ้น 3. ประชาชนมีคุณภาพในการดำรงชีวิตประจำวันที่ดีขึ้น	กองช่าง

รายละเอียดโครงการพัฒนา

แผนพัฒนาท้องถิ่น (พ.ศ.2566 - 2570)

องค์การบริหารส่วนจังหวัดชัยภูมิ

ก. ยุทธศาสตร์จังหวัดที่ 1 การสร้างความเข้มแข็งทางเศรษฐกิจฐานรากและแข่งขันได้อย่างยั่งยืน

ข. ยุทธศาสตร์การพัฒนาขององค์กรปกครองส่วนท้องถิ่นในเขตจังหวัด ยุทธศาสตร์ที่ 6 การพัฒนาโครงสร้างพื้นฐานเพื่อเตรียมความพร้อมในการรองรับการเป็นศูนย์กลางทางการตลาดและการเชื่อมโยงสู่ประเทศในประชาคมอาเซียน

5. ยุทธศาสตร์ การพัฒนาโครงสร้างพื้นฐานและเพิ่มมูลค่าผลผลิตทางการเกษตร

5.9 แผนงานอุตสาหกรรมและการโยธา

ที่	โครงการ	วัตถุประสงค์	เป้าหมาย (ผลผลิตของโครงการ)	งบประมาณและที่ผ่านมา					ตัวชี้วัด (KPI)	ผลที่คาดว่าจะได้รับ	หน่วยงานรับผิดชอบหลัก
				2566 (บาท)	2567 (บาท)	2568 (บาท)	2569 (บาท)	2570 (บาท)			
43	ปรับปรุงถนนลาดยาง สายทาง ชย.ถ.1-0054 บ้านหนองบัวพักเกวียน - บ้านโนนตุ่น อำเภอภูเขียว จังหวัดชัยภูมิ	1. เพื่อให้ประชาชนในพื้นที่ตำบลกวางโจน อำเภอภูเขียว จังหวัดชัยภูมิ ได้ใช้ถนนในการสัญจรไป-มาได้สะดวก รวดเร็ว และปลอดภัย 2. เพื่อให้เกษตรกรในพื้นที่ตำบลกวางโจน อำเภอภูเขียว จังหวัดชัยภูมิ ได้ใช้ถนนในการขนส่งผลผลิตทางการเกษตรออกสู่ท้องตลาด ได้รวดเร็ว ปลอดภัย	<u>ลักษณะสายทางเดิม</u> ถนนลาดยางชำรุดเสียหาย กว้าง 5.00-8.00 เมตร ยาว 2.570 กิโลเมตร <u>ดำเนินการ</u> ช่วงที่ 1 ปูผิว Asphaltic Concrete ทับถนน คสล. ผิวจราจร กว้าง 5.00 เมตร ยาว 1,700.00 เมตร ช่วงที่ 2 ปรับปรุงถนนลาดยาง ปูผิว Asphaltic Concrete ผิวจราจร กว้าง 6.00 เมตร ยาว 70.00 เมตร ไหล่ทางกว้างข้างละ 1.00 เมตร ช่วงที่ 3 ปรับปรุงถนนลาดยาง ปูผิว Asphaltic Concrete ผิวจราจร กว้าง 6.00 เมตร ยาว 800.00 เมตร หนา 0.04 เมตร หรือพื้นที่รวมไม่น้อยกว่า 13,860.00 ตารางเมตร	6,911,000	-	-	-	-	ร้อยละ 80 ของประชาชนในเขตพื้นที่ตำบลกวางโจน อำเภอภูเขียว จังหวัดชัยภูมิ รวมไปถึงผู้ที่สัญจรพื้นที่ใกล้เคียงได้ใช้ถนนเพื่อการขนส่งผลผลิตทางการเกษตรและการสัญจรไป-มา	1. ถนนมีประสิทธิภาพเพิ่มขึ้น 2. การคมนาคมขนส่งทางการเกษตรของประชาชนมีความสะดวก รวดเร็ว และปลอดภัยเพิ่มขึ้น 3. ประชาชนมีคุณภาพในการดำรงชีวิตประจำวันที่ดีขึ้น	กองช่าง

ผ 02

รายละเอียดโครงการพัฒนา

แผนพัฒนาท้องถิ่น (พ.ศ.2566 - 2570)

องค์การบริหารส่วนจังหวัดชัยภูมิ

ก. ยุทธศาสตร์จังหวัดที่ 1 การสร้างความเข้มแข็งทางเศรษฐกิจฐานรากและแข่งขันได้อย่างยั่งยืน

ข. ยุทธศาสตร์การพัฒนาขององค์กรปกครองส่วนท้องถิ่นในเขตจังหวัด ยุทธศาสตร์ที่ 6 การพัฒนาโครงสร้างพื้นฐานเพื่อเตรียมความพร้อมในการรองรับการเป็นศูนย์กลางทางการตลาดและการเชื่อมโยงสู่ประเทศในประชาคมอาเซียน

5. ยุทธศาสตร์ การพัฒนาโครงสร้างพื้นฐานและเพิ่มมูลค่าผลผลิตทางการเกษตร

5.9 แผนงานอุตสาหกรรมและการโยธา

ที่	โครงการ	วัตถุประสงค์	เป้าหมาย (ผลผลิตของโครงการ)	งบประมาณและที่ผ่านมา					ตัวชี้วัด (KPI)	ผลที่คาดว่าจะได้รับ	หน่วยงานรับผิดชอบหลัก
				2566 (บาท)	2567 (บาท)	2568 (บาท)	2569 (บาท)	2570 (บาท)			
			<u>พิกัด ช่วงที่ 1</u> จุดเริ่มต้น N=16.2954177777777 E=102.2609955555555 จุดสิ้นสุด N=16.2813155555555 E=102.2548088888888 <u>พิกัด ช่วงที่ 2</u> จุดเริ่มต้น N=16.2783755555555 E=102.2547977777777 จุดสิ้นสุด N=16.2781300000000 E=102.2554000000000 <u>พิกัด ช่วงที่ 3</u> จุดเริ่มต้น N=16.2779566666666 E=102.2562633333333 จุดสิ้นสุด N=16.2740155555555 E=102.2624855555555 ตามแบบมาตรฐาน ขององค์การบริหารส่วนจังหวัดชัยภูมิ และมาตรฐานงานทางที่ได้กำหนดไว้								

รายละเอียดโครงการพัฒนา

แผนพัฒนาท้องถิ่น (พ.ศ.2566 - 2570)

องค์การบริหารส่วนจังหวัดชัยภูมิ

ก. ยุทธศาสตร์จังหวัดที่ 1 การสร้างความเข้มแข็งทางเศรษฐกิจฐานรากและแข่งขันได้อย่างยั่งยืน

ข. ยุทธศาสตร์การพัฒนาขององค์กรปกครองส่วนท้องถิ่นในเขตจังหวัด ยุทธศาสตร์ที่ 6 การพัฒนาโครงสร้างพื้นฐานเพื่อเตรียมความพร้อมในการรองรับการเป็นศูนย์กลางทางการตลาดและการเชื่อมโยงสู่ประเทศในประชาคมอาเซียน

5. ยุทธศาสตร์ การพัฒนาโครงสร้างพื้นฐานและเพิ่มมูลค่าผลผลิตทางการเกษตร

5.9 แผนงานอุตสาหกรรมและการโยธา

ที่	โครงการ	วัตถุประสงค์	เป้าหมาย (ผลผลิตของโครงการ)	งบประมาณและที่ผ่านมา					ตัวชี้วัด (KPI)	ผลที่คาดว่าจะได้รับ	หน่วยงานรับผิดชอบหลัก
				2566 (บาท)	2567 (บาท)	2568 (บาท)	2569 (บาท)	2570 (บาท)			
44	ก่อสร้างถนนคอนกรีตเสริมเหล็ก สายทางบ้านดงสวรรค์ หมู่ที่ 5 ตำบลแหลมทอง - บ้านโนนศิลาทอง หมู่ที่ 10 ตำบลบ้านเจียง อำเภอภักดีชุมพล จังหวัดชัยภูมิ	1. เพื่อให้ประชาชนในพื้นที่ตำบลแหลมทอง และตำบลบ้านเจียง อำเภอภักดีชุมพล จังหวัดชัยภูมิ ได้ใช้ถนนในการสัญจรไป-มาได้สะดวก รวดเร็ว และปลอดภัย 2. เพื่อให้เกษตรกรในพื้นที่ตำบลแหลมทอง และตำบลบ้านเจียง อำเภอภักดีชุมพล จังหวัดชัยภูมิ ได้ใช้ถนนในการขนส่งผลผลิตทางการเกษตรออกสู่ท้องตลาด ได้รวดเร็ว ปลอดภัย	<u>ลักษณะสายทางเดิม</u> ถนนลูกรัง กว้าง 4.00 - 4.50 เมตร ยาว 560.00 เมตร <u>ดำเนินการ</u> ผิวจราจร กว้าง 4.00 เมตร ระยะทางรวม 560.00 เมตร หนา 0.15 เมตร หรือพื้นที่รวมไม่น้อยกว่า 2,240.00 ตารางเมตร ไหล่ทางกว้างข้างละ 0.20 เมตร <u>พิกัด</u> จุดเริ่มต้น N=16.0049533333333 E=101.4479822222222 จุดสิ้นสุด N=16.0116777777777 E=101.4410922222222 ตามแบบมาตรฐาน ขององค์การบริหารส่วนจังหวัดชัยภูมิ และมาตรฐานงานทางที่ได้กำหนดไว้	1,380,000	-	-	-	-	ร้อยละ 80 ของประชาชนในเขตพื้นที่ตำบลแหลมทอง และตำบลบ้านเจียง อำเภอภักดีชุมพล จังหวัดชัยภูมิ รวมไปถึงผู้ที่สัญจรพื้นที่ใกล้เคียงได้ใช้ถนนเพื่อการขนส่งผลผลิตทางการเกษตร และการสัญจรไป-มา	1. ถนนมีประสิทธิภาพเพิ่มขึ้น 2. การคมนาคมขนส่งทางการเกษตรของประชาชนมีความสะดวก รวดเร็ว และปลอดภัยเพิ่มขึ้น 3. ประชาชนมีคุณภาพในการดำรงชีวิตประจำวันที่ดีขึ้น	กองช่าง

รายละเอียดโครงการพัฒนา

แผนพัฒนาท้องถิ่น (พ.ศ.2566 - 2570)

องค์การบริหารส่วนจังหวัดชัยภูมิ

ก. ยุทธศาสตร์จังหวัดที่ 1 การสร้างความเข้มแข็งทางเศรษฐกิจฐานรากและแข่งขันได้อย่างยั่งยืน

ข. ยุทธศาสตร์การพัฒนาขององค์กรปกครองส่วนท้องถิ่นในเขตจังหวัด ยุทธศาสตร์ที่ 6 การพัฒนาโครงสร้างพื้นฐานเพื่อเตรียมความพร้อมในการรองรับการเป็นศูนย์กลางทางการตลาดและการเชื่อมโยงสู่ประเทศในประชาคมอาเซียน

5. ยุทธศาสตร์ การพัฒนาโครงสร้างพื้นฐานและเพิ่มมูลค่าผลผลิตทางการเกษตร

5.9 แผนงานอุตสาหกรรมและการโยธา

ที่	โครงการ	วัตถุประสงค์	เป้าหมาย (ผลผลิตของโครงการ)	งบประมาณและที่ผ่านมา					ตัวชี้วัด (KPI)	ผลที่คาดว่าจะได้รับ	หน่วยงานรับผิดชอบหลัก
				2566 (บาท)	2567 (บาท)	2568 (บาท)	2569 (บาท)	2570 (บาท)			
45	ปรับปรุงถนนคอนกรีตเสริมเหล็ก สายทางบ้านซับไทรทอง หมู่ที่ 8 ตำบลแหลมทอง - บ้านลาดชุมพล หมู่ที่ 1 ตำบลเจาทอง อำเภอภักดีชุมพล จังหวัดชัยภูมิ	1. เพื่อให้ประชาชนในพื้นที่ตำบลแหลมทอง และตำบลเจาทอง อำเภอภักดีชุมพล จังหวัดชัยภูมิ ได้ใช้ถนนในการสัญจรไป-มาได้สะดวก รวดเร็ว และปลอดภัย 2. เพื่อให้เกษตรกรในพื้นที่ตำบลแหลมทอง และตำบลเจาทอง อำเภอภักดีชุมพล จังหวัดชัยภูมิ ได้ใช้ถนนในการขนส่งผลผลิตทางการเกษตรออกสู่ท้องตลาด ได้รวดเร็ว ปลอดภัย	<u>ลักษณะสายทางเดิม</u> ถนนคอนกรีตเสริมเหล็ก กว้าง 4.00 เมตร ยาว 560.00 เมตร <u>ดำเนินการ</u> ปรับปรุงถนนคอนกรีตเสริมเหล็ก ปูผิวจราจร Asphaltic Concrete ผิวจราจร กว้าง 4.00 เมตร ยาว 560.00 เมตร หนา 0.03 เมตร หรือพื้นที่รวมไม่น้อยกว่า 2,240.00 ตารางเมตร <u>พิกัด</u> จุดเริ่มต้น N=15.9423499999999 E=101.4365355555555 จุดสิ้นสุด N=15.9438233333333 E=101.4315866666666 ตามแบบมาตรฐาน ขององค์การบริหารส่วนจังหวัดชัยภูมิ และมาตรฐานงานทางที่ได้กำหนดไว้	540,000	-	-	-	-	ร้อยละ 80 ของประชาชนในเขตพื้นที่ตำบลแหลมทอง และตำบลเจาทอง อำเภอภักดีชุมพล จังหวัดชัยภูมิ รวมไปถึงผู้ที่สัญจรพื้นที่ใกล้เคียงได้ใช้ถนนเพื่อการขนส่งผลผลิตทางการเกษตร และการสัญจรไป-มา	1. ถนนมีประสิทธิภาพเพิ่มขึ้น 2. การคมนาคมขนส่งทางการเกษตรของประชาชนมีความสะดวก รวดเร็ว และปลอดภัยเพิ่มขึ้น 3. ประชาชนมีคุณภาพในการดำรงชีวิตประจำวันที่ดีขึ้น	กองช่าง

ผ 02

รายละเอียดโครงการพัฒนา

แผนพัฒนาท้องถิ่น (พ.ศ.2566 - 2570)

องค์การบริหารส่วนจังหวัดชัยภูมิ

ก. ยุทธศาสตร์จังหวัดที่ 1 การสร้างความเข้มแข็งทางเศรษฐกิจฐานรากและแข่งขันได้อย่างยั่งยืน

ข. ยุทธศาสตร์การพัฒนาขององค์กรปกครองส่วนท้องถิ่นในเขตจังหวัด ยุทธศาสตร์ที่ 6 การพัฒนาโครงสร้างพื้นฐานเพื่อเตรียมความพร้อมในการรองรับการเป็นศูนย์กลางทางการตลาดและการเชื่อมโยงสู่ประเทศในประชาคมอาเซียน

5. ยุทธศาสตร์ การพัฒนาโครงสร้างพื้นฐานและเพิ่มมูลค่าผลผลิตทางการเกษตร

5.9 แผนงานอุตสาหกรรมและการโยธา

ที่	โครงการ	วัตถุประสงค์	เป้าหมาย (ผลผลิตของโครงการ)	งบประมาณและที่ผ่านมา					ตัวชี้วัด (KPI)	ผลที่คาดว่าจะได้รับ	หน่วยงานรับผิดชอบหลัก
				2566 (บาท)	2567 (บาท)	2568 (บาท)	2569 (บาท)	2570 (บาท)			
46	ปรับปรุงถนนลาดยาง สายทาง ชย.ถ. 1-0002 บ้านค่าย บ้านตาเนิน-บ้านละหาน อำเภอเนินสง่า จังหวัดชัยภูมิ	1. เพื่อให้ประชาชนในพื้นที่ตำบลบ้านค่าย อำเภอเมืองชัยภูมิ ตำบลตาเนิน อำเภอเนินสง่า และตำบลละหาน อำเภอจัตุรัส จังหวัดชัยภูมิ ได้ใช้ถนนในการสัญจร ไป-มา ได้สะดวก รวดเร็ว และปลอดภัย 2. เพื่อให้เกษตรกรในพื้นที่ตำบลบ้านค่าย อำเภอเมืองชัยภูมิ ตำบลตาเนิน อำเภอเนินสง่าและตำบลละหาน อำเภอจัตุรัส จังหวัดชัยภูมิได้ใช้ถนนในการขนส่งผลผลิตทางการเกษตรออกสู่ท้องตลาด ได้รวดเร็ว ปลอดภัย	<u>ลักษณะสายทางเดิม</u> ถนนลาดยาง กว้าง 8.00 เมตร ยาว 1.030 กิโลเมตร <u>ดำเนินการ</u> ขยายผิวจราจรถนนลาดยาง ปูผิว Asphaltic Concrete งานขยายผิวจราจร กว้างข้างละ 3.00 เมตร รวมผิวจราจรกว้าง 6.00 เมตร ยาว 1,030.00 เมตร หนา 0.04 เมตร หรือพื้นที่รวมไม่น้อยกว่า 6,180.00 ตารางเมตร งานทางเชื่อมผิวจราจร กว้าง 6.00 เมตร ยาว 440.00 เมตร ไหล่ทางกว้างข้างละ 0.50 เมตร หนา 0.04 เมตร หรือพื้นที่รวมไม่น้อยกว่า 3,080.00 ตารางเมตร 15+760 จุดเริ่มต้น N=15.5632522222222 E=102.0045155555555 จุดสิ้นสุด N=15.5605600000000 E=101.9961388888888 ตามแบบมาตรฐาน ขององค์การบริหารส่วนจังหวัดชัยภูมิ และมาตรฐานงานทางที่ได้กำหนดไว้	6,214,000	-	-	-	-	ร้อยละ 80 ของประชาชนในเขตพื้นที่ตำบลบ้านค่าย อำเภอเมืองชัยภูมิ ตำบลตาเนิน อำเภอเนินสง่า และตำบลละหาน อำเภอจัตุรัส จังหวัดชัยภูมิ รวมไปถึงผู้ที่สัญจรพื้นที่ใกล้เคียงได้ใช้ถนนเพื่อการขนส่งผลผลิตทางการเกษตรและการสัญจรไป-มา	1. ถนนมีประสิทธิภาพเพิ่มขึ้น 2. การคมนาคมขนส่งทางการเกษตรของประชาชนมีความสะดวก รวดเร็ว และปลอดภัยเพิ่มขึ้น 3. ประชาชนมีคุณภาพในการดำรงชีวิตประจำวันที่ดีขึ้น	กองช่าง

แบบ ผ.02

รายละเอียดโครงการพัฒนา

แผนพัฒนาท้องถิ่น (พ.ศ.2566 - 2570)

องค์การบริหารส่วนจังหวัดชัยภูมิ

ก. ยุทธศาสตร์จังหวัดที่ 1 การสร้างความเข้มแข็งทางเศรษฐกิจฐานรากและแข่งขันได้อย่างยั่งยืน

ข. ยุทธศาสตร์การพัฒนาขององค์กรปกครองส่วนท้องถิ่นในเขตจังหวัด ยุทธศาสตร์ที่ 6 การพัฒนาโครงสร้างพื้นฐานเพื่อเตรียมความพร้อมในการรองรับการเป็นศูนย์กลางทางการตลาดและการเชื่อมโยงสู่ประเทศในประชาคมอาเซียน

5. ยุทธศาสตร์ การพัฒนาโครงสร้างพื้นฐานและเพิ่มมูลค่าผลผลิตทางการเกษตร

5.9 แผนงานอุตสาหกรรมและการโยธา

ที่	โครงการ	วัตถุประสงค์	เป้าหมาย (ผลผลิตของโครงการ)	งบประมาณ 2566 (บาท)	2567 (บาท)	2568 (บาท)	2569 (บาท)	2570 (บาท)	ตัวชี้วัด (KPI)	ผลที่คาดว่าจะได้รับ	หน่วยงานที่รับผิดชอบหลัก
47	ปรับปรุงถนนลาดยาง สายทาง ชย.ถ. 1-0089 แยกทางหลวง 205 - บ้านหนองอีหลอ อำเภอบำเหน็จณรงค์ จังหวัดชัยภูมิ	1. เพื่อให้ประชาชนในพื้นที่ตำบลบ้านตาล อำเภอบำเหน็จรงค์ จังหวัดชัยภูมิ ได้ใช้ถนนในการสัญจร ไป-มา ได้สะดวก รวดเร็ว และปลอดภัย 2. เพื่อให้เกษตรกรในพื้นที่ตำบลบ้านตาล อำเภอบำเหน็จรงค์ จังหวัดชัยภูมิ ได้ใช้ถนนในการขนส่งผลผลิตการเกษตรออกสู่ท้องตลาด ได้รวดเร็ว ปลอดภัย	<u>ลักษณะสายทางเดิม</u> ถนนลาดยางชำรุดเสียหาย กว้าง 8.00 เมตร ยาว 0.115 กิโลเมตร <u>ดำเนินการ</u> ปรับปรุงถนนลาดยาง ปูผิว Asphaltic Concrete ผิวจราจร กว้าง 6.00 เมตร ยาว 115.00 เมตร ไหล่ทางกว้างข้างละ 1.00 เมตร หนา 0.04 เมตร หรือพื้นที่รวมไม่น้อยกว่า 920.00 ตารางเมตร <u>พิกัด</u> จุดเริ่มต้น N=15.4825500000000 E=101.7365833333333 จุดสิ้นสุด N=15.4835566666666 E=101.7367433333333 ตามแบบมาตรฐาน ขององค์การบริหารส่วนจังหวัดชัยภูมิ และมาตรฐานงานทางที่ได้กำหนดไว้	1,081,000	-	-	-	-	ร้อยละ 80 ของประชาชนในเขตพื้นที่ตำบลบ้านตาล อำเภอบำเหน็จรงค์ จังหวัดชัยภูมิ รวมไปถึงผู้ที่สัญจรพื้นที่ใกล้เคียงได้ใช้ถนนเพื่อการขนส่งผลผลิตทางการเกษตรและการสัญจรไป-มา	1. ถนนมีประสิทธิภาพเพิ่มขึ้น 2. การคมนาคมขนส่งทางการเกษตรของประชาชนมีความสะดวก รวดเร็ว และปลอดภัยเพิ่มขึ้น 3. ประชาชนมีคุณภาพในการดำรงชีวิตประจำวันที่ดีขึ้น	กองช่าง

แบบ ผ.02

รายละเอียดโครงการพัฒนา

แผนพัฒนาท้องถิ่น (พ.ศ.2566 - 2570)

องค์การบริหารส่วนจังหวัดชัยภูมิ

ก. ยุทธศาสตร์จังหวัดที่ 1 การสร้างความเข้มแข็งทางเศรษฐกิจฐานรากและแข่งขันได้อย่างยั่งยืน

ข. ยุทธศาสตร์การพัฒนาขององค์กรปกครองส่วนท้องถิ่นในเขตจังหวัด ยุทธศาสตร์ที่ 6 การพัฒนาโครงสร้างพื้นฐานเพื่อเตรียมความพร้อมในการรองรับการเป็นศูนย์กลางทางการตลาดและการเชื่อมโยงสู่ประเทศในประชาคมอาเซียน

5. ยุทธศาสตร์ การพัฒนาโครงสร้างพื้นฐานและเพิ่มมูลค่าผลผลิตทางการเกษตร

5.9 แผนงานอุตสาหกรรมและการโยธา

ที่	โครงการ	วัตถุประสงค์	เป้าหมาย (ผลผลิตของโครงการ)	งบประมาณ 2566 (บาท)	2567 (บาท)	2568 (บาท)	2569 (บาท)	2570 (บาท)	ตัวชี้วัด (KPI)	ผลที่คาดว่าจะได้รับ	หน่วยงานที่รับผิดชอบหลัก
48	ปรับปรุงถนนลาดยาง สายทาง ชย.ถ. 1-0077 บ้านเมืองเก่า - บ้านท่าเดื่อ อำเภอเกษตรสมบูรณ์ จังหวัดชัยภูมิ	1. เพื่อให้ประชาชนในพื้นที่ตำบลบ้านยาง อำเภอเกษตรสมบูรณ์ จังหวัดชัยภูมิ ได้ใช้ถนนในการสัญจร ไป-มา ได้สะดวก รวดเร็ว และปลอดภัย 2. เพื่อให้เกษตรกรในพื้นที่ตำบลบ้านยาง อำเภอเกษตรสมบูรณ์ จังหวัดชัยภูมิ ได้ใช้ถนนในการขนส่งผลผลิตการเกษตรออกสู่ท้องตลาด ได้รวดเร็ว ปลอดภัย	<u>ลักษณะสายทางเดิม</u> ถนนลาดยาง ผิวจราจร กว้าง 8.00 เมตร ยาว 5.756 กิโลเมตร <u>ดำเนินการ</u> ปรับปรุงถนนลาดยาง โดยวิธี PAVEMENT IN-PLACE RECYCLING ช่วงที่ 1 กม. 0+000 - กม. 0+600 ผิวจราจร กว้าง 6.00 เมตร ยาว 600.00 เมตร ไหล่ทางกว้างข้างละ 1.00 เมตร หนา 0.04 เมตร ช่วงที่ 2 กม. 2+565 - กม. 4+865 ผิวจราจร กว้าง 6.00 เมตร ยาว 2,300.00 เมตร ไหล่ทางกว้างข้างละ 1.00 เมตร หนา 0.04 เมตร หรือพื้นที่รวมไม่น้อยกว่า 23,200.00 ตารางเมตร	9,890,000	-	-	-	-	ร้อยละ 80 ของประชาชนในเขตพื้นที่ตำบลบ้านยาง อำเภอเกษตรสมบูรณ์ จังหวัดชัยภูมิ รวมไปถึงผู้ที่สัญจรพื้นที่ใกล้เคียงได้ใช้ถนนเพื่อการขนส่งผลผลิตทางการเกษตรและการสัญจรไป-มา	1. ถนนมีประสิทธิภาพเพิ่มขึ้น 2. การคมนาคมขนส่งทางการเกษตรของประชาชนมีความสะดวก รวดเร็ว และปลอดภัยเพิ่มขึ้น 3. ประชาชนมีคุณภาพในการดำรงชีวิตประจำวันที่ดีขึ้น	กองช่าง

แบบ ผ.02

รายละเอียดโครงการพัฒนา

แผนพัฒนาท้องถิ่น (พ.ศ.2566 - 2570)

องค์การบริหารส่วนจังหวัดชัยภูมิ

ก. ยุทธศาสตร์จังหวัดที่ 1 การสร้างความเข้มแข็งทางเศรษฐกิจฐานรากและแข่งขันได้อย่างยั่งยืน

ข. ยุทธศาสตร์การพัฒนาขององค์กรปกครองส่วนท้องถิ่นในเขตจังหวัด ยุทธศาสตร์ที่ 6 การพัฒนาโครงสร้างพื้นฐานเพื่อเตรียมความพร้อมในการรองรับการเป็นศูนย์กลางทางการตลาดและการเชื่อมโยงสู่ประเทศในประชาคมอาเซียน

5. ยุทธศาสตร์ การพัฒนาโครงสร้างพื้นฐานและเพิ่มมูลค่าผลผลิตทางการเกษตร

5.9 แผนงานอุตสาหกรรมและการโยธา

ที่	โครงการ	วัตถุประสงค์	เป้าหมาย (ผลผลิตของโครงการ)	งบประมาณ					ตัวชี้วัด (KPI)	ผลที่คาดว่าจะได้รับ	หน่วยงานที่รับผิดชอบหลัก
				2566 (บาท)	2567 (บาท)	2568 (บาท)	2569 (บาท)	2570 (บาท)			
			<u>พิกัด</u> จุดเริ่มต้น ช่วงที่ 1 N=16.2831555555555 E=101.9244355555555 จุดสิ้นสุด ช่วงที่ 1 N= 16.2821633333333 E=101.9189300000000 จุดเริ่มต้น ช่วงที่ 2 N=16.2859799999999 E=101.9073088888888 จุดสิ้นสุด ช่วงที่ 2 N= 16.2991455555555 E=101.8870644444444 ตามแบบมาตรฐาน ขององค์การบริหารส่วนจังหวัดชัยภูมิ และมาตรฐานงานทางที่ได้กำหนดไว้								

แบบ ผ.02

รายละเอียดโครงการพัฒนา

แผนพัฒนาท้องถิ่น (พ.ศ.2566 - 2570)

องค์การบริหารส่วนจังหวัดชัยภูมิ

ก. ยุทธศาสตร์จังหวัดที่ 1 การสร้างความเข้มแข็งทางเศรษฐกิจฐานรากและแข่งขันได้อย่างยั่งยืน

ข. ยุทธศาสตร์การพัฒนาขององค์กรปกครองส่วนท้องถิ่นในเขตจังหวัด ยุทธศาสตร์ที่ 6 การพัฒนาโครงสร้างพื้นฐานเพื่อเตรียมความพร้อมในการรองรับการเป็นศูนย์กลางทางการตลาดและการเชื่อมโยงสู่ประเทศในประชาคมอาเซียน

5. ยุทธศาสตร์ การพัฒนาโครงสร้างพื้นฐานและเพิ่มมูลค่าผลผลิตทางการเกษตร

5.9 แผนงานอุตสาหกรรมและการโยธา

ที่	โครงการ	วัตถุประสงค์	เป้าหมาย (ผลผลิตของโครงการ)	งบประมาณ 2566 (บาท)	2567 (บาท)	2568 (บาท)	2569 (บาท)	2570 (บาท)	ตัวชี้วัด (KPI)	ผลที่คาดว่าจะได้รับ	หน่วยงานที่รับผิดชอบหลัก
49	ปรับปรุงถนนลาดยาง สายทาง ชย.ถ. 1-0056 บ้านคอนสาร - บ้านห้วยแก้ว อำเภอคอนสาร จังหวัดชัยภูมิ	1. เพื่อให้ประชาชนในพื้นที่ตำบลคอนสาร และตำบลทุ่งพระ อำเภอคอนสาร จังหวัดชัยภูมิ ได้ใช้ถนนในการสัญจร ไป-มา ได้สะดวก รวดเร็ว และปลอดภัย 2. เพื่อให้เกษตรกรในพื้นที่ตำบลคอนสาร และตำบลทุ่งพระ อำเภอคอนสาร จังหวัดชัยภูมิ ได้ใช้ถนนในการขนส่งผลผลิตทางการเกษตรออกสู่ท้องตลาดได้รวดเร็ว ปลอดภัย	<u>ลักษณะสายทางเดิม</u> ถนนลาดยาง ผิวจราจร กว้าง 6.00-8.00 เมตร ยาว 10.000 กิโลเมตร <u>ดำเนินการ</u> ปรับปรุงถนนลาดยาง โดยวิธี PAVEMENT IN-PLACE RECYCLING ช่วงที่ 1 กม. 1+690 - กม. 1+755 ผิวจราจร กว้าง 6.00 เมตร ยาว 65.00 เมตร ไหล่ทางกว้างข้างละ 1.00 เมตร หนา 0.04 เมตร ช่วงที่ 2 กม. 3+285 - กม. 3+345 ผิวจราจร กว้าง 6.00 เมตร ยาว 60.00 เมตร หนา 0.04 เมตร หรือพื้นที่รวมไม่น้อยกว่า 880.00 ตารางเมตร	379,000	-	-	-	-	ร้อยละ 80 ของประชาชนในเขตพื้นที่ตำบลคอนสาร และตำบลทุ่งพระ อำเภอคอนสาร จังหวัดชัยภูมิ รวมไปถึงผู้ที่สัญจรพื้นที่ใกล้เคียงได้ใช้ถนนเพื่อการขนส่งผลผลิตทางการเกษตรและการสัญจรไป-มา	1. ถนนมีประสิทธิภาพเพิ่มขึ้น 2. การคมนาคมขนส่งทางการเกษตรของประชาชนมีความสะดวก รวดเร็ว และปลอดภัยเพิ่มขึ้น 3. ประชาชนมีคุณภาพในการดำรงชีวิตประจำวันที่ดีขึ้น	กองช่าง

แบบ ผ.02

รายละเอียดโครงการพัฒนา

แผนพัฒนาท้องถิ่น (พ.ศ.2566 - 2570)

องค์การบริหารส่วนจังหวัดชัยภูมิ

ก. ยุทธศาสตร์จังหวัดที่ 1 การสร้างความเข้มแข็งทางเศรษฐกิจฐานรากและแข่งขันได้อย่างยั่งยืน

ข. ยุทธศาสตร์การพัฒนาขององค์กรปกครองส่วนท้องถิ่นในเขตจังหวัด ยุทธศาสตร์ที่ 6 การพัฒนาโครงสร้างพื้นฐานเพื่อเตรียมความพร้อมในการรองรับการเป็นศูนย์กลางทางการตลาดและการเชื่อมโยงสู่ประเทศในประชาคมอาเซียน

5. ยุทธศาสตร์ การพัฒนาโครงสร้างพื้นฐานและเพิ่มมูลค่าผลผลิตทางการเกษตร

5.9 แผนงานอุตสาหกรรมและการโยธา

ที่	โครงการ	วัตถุประสงค์	เป้าหมาย (ผลผลิตของโครงการ)	งบประมาณ					ตัวชี้วัด (KPI)	ผลที่คาดว่าจะได้รับ	หน่วยงานที่รับผิดชอบหลัก
				2566 (บาท)	2567 (บาท)	2568 (บาท)	2569 (บาท)	2570 (บาท)			
			<u>พิกัด</u> จุดเริ่มต้น ช่วงที่ 1 N=16.6201766666666 E=101.9028855555555 จุดสิ้นสุด ช่วงที่ 1 N= 16.6204855555555 E=101.9024222222222 จุดเริ่มต้น ช่วงที่ 2 N=16.6276300000000 E=101.8901777777777 จุดสิ้นสุด ช่วงที่ 2 N= 16.6279099999999 E=101.8896899999999 ตามแบบมาตรฐาน ขององค์การบริหารส่วนจังหวัดชัยภูมิ และมาตรฐานงานทางที่ได้กำหนดไว้								

แบบ ผ.02

รายละเอียดโครงการพัฒนา

แผนพัฒนาท้องถิ่น (พ.ศ.2566 - 2570)

องค์การบริหารส่วนจังหวัดชัยภูมิ

ก. ยุทธศาสตร์จังหวัดที่ 1 การสร้างความเข้มแข็งทางเศรษฐกิจฐานรากและแข่งขันได้อย่างยั่งยืน

ข. ยุทธศาสตร์การพัฒนาขององค์กรปกครองส่วนท้องถิ่นในเขตจังหวัด ยุทธศาสตร์ที่ 6 การพัฒนาโครงสร้างพื้นฐานเพื่อเตรียมความพร้อมในการรองรับการเป็นศูนย์กลางทางการตลาดและการเชื่อมโยงสู่ประเทศในประชาคมอาเซียน

5. ยุทธศาสตร์ การพัฒนาโครงสร้างพื้นฐานและเพิ่มมูลค่าผลผลิตทางการเกษตร

5.9 แผนงานอุตสาหกรรมและการโยธา

ที่	โครงการ	วัตถุประสงค์	เป้าหมาย (ผลผลิตของโครงการ)	งบประมาณ 2566 (บาท)	2567 (บาท)	2568 (บาท)	2569 (บาท)	2570 (บาท)	ตัวชี้วัด (KPI)	ผลที่คาดว่าจะได้รับ	หน่วยงานที่รับผิดชอบหลัก
50	ปรับปรุงถนนลาดยาง สายทาง ชย.ถ. 1-0057 บ้านหนองหล่ม - บ้านนาผักเสี้ยน อำเภอคอนสาร จังหวัดชัยภูมิ	1. เพื่อให้ประชาชนในพื้นที่ตำบลห้วยยาง และตำบลดงกลาง อำเภอคอนสาร จังหวัดชัยภูมิ ได้ใช้ถนนในการสัญจร ไป-มา ได้สะดวก รวดเร็ว และปลอดภัย 2. เพื่อให้เกษตรกรในพื้นที่ตำบลห้วยยาง และตำบลดงกลาง อำเภอคอนสาร จังหวัดชัยภูมิ ได้ใช้ถนนในการขนส่งผลผลิตทางการเกษตรออกสู่ท้องตลาดได้รวดเร็ว ปลอดภัย	<u>ลักษณะสายทางเดิม</u> ถนนลาดยาง ผิวจราจร กว้าง 6.00-8.00 เมตร ยาว 9.140 กิโลเมตร <u>ดำเนินการ</u> ปรับปรุงถนนลาดยาง โดยวิธี PAVEMENT IN-PLACE RECYCLING ช่วงที่ 1 กม. 0+000 - กม. 0+772 ผิวจราจร กว้าง 6.00 เมตร ยาว 772.00 เมตร หนา 0.04 เมตร ช่วงที่ 2 กม. 2+511 - กม. 2+611 ผิวจราจร กว้าง 6.00 เมตร ยาว 100.00 เมตร ไหล่ทางกว้างข้างละ 1.00 เมตร หนา 0.04 เมตร ช่วงที่ 3 กม. 4+452 - กม.5+180 ผิวจราจร กว้าง 6.00 เมตร ยาว 728.00 เมตร ไหล่ทางกว้างข้างละ 1.00 เมตร หนา 0.04 เมตร	9,960,000	-	-	-	-	ร้อยละ 80 ของประชาชนในเขตพื้นที่ตำบลห้วยยาง และตำบลดงกลาง อำเภอคอนสาร จังหวัดชัยภูมิ รวมไปถึงผู้ที่สัญจรพื้นที่ใกล้เคียงได้ใช้ถนนเพื่อการขนส่งผลผลิตทางการเกษตรและการสัญจรไป-มา	1. ถนนมีประสิทธิภาพเพิ่มขึ้น 2. การคมนาคมขนส่งทางการเกษตรของประชาชนมีความสะดวก รวดเร็ว และปลอดภัยเพิ่มขึ้น 3. ประชาชนมีคุณภาพในการดำรงชีวิตประจำวันที่ดีขึ้น	กองช่าง

แบบ ผ.02

รายละเอียดโครงการพัฒนา

แผนพัฒนาท้องถิ่น (พ.ศ.2566 - 2570)

องค์การบริหารส่วนจังหวัดชัยภูมิ

ก. ยุทธศาสตร์จังหวัดที่ 1 การสร้างความเข้มแข็งทางเศรษฐกิจฐานรากและแข่งขันได้อย่างยั่งยืน

ข. ยุทธศาสตร์การพัฒนาขององค์กรปกครองส่วนท้องถิ่นในเขตจังหวัด ยุทธศาสตร์ที่ 6 การพัฒนาโครงสร้างพื้นฐานเพื่อเตรียมความพร้อมในการรองรับการเป็นศูนย์กลางทางการตลาดและการเชื่อมโยงสู่ประเทศในประชาคมอาเซียน

5. ยุทธศาสตร์ การพัฒนาโครงสร้างพื้นฐานและเพิ่มมูลค่าผลผลิตทางการเกษตร

5.9 แผนงานอุตสาหกรรมและการโยธา

ที่	โครงการ	วัตถุประสงค์	เป้าหมาย (ผลผลิตของโครงการ)	งบประมาณ 2566 (บาท)	2567 (บาท)	2568 (บาท)	2569 (บาท)	2570 (บาท)	ตัวชี้วัด (KPI)	ผลที่คาดว่าจะได้รับ	หน่วยงานที่รับผิดชอบหลัก
			ช่วงที่ 4 กม. 5+415 - กม.5+960 ผิวจราจร กว้าง 6.00 เมตร ยาว 545.00 เมตร หนา 0.04 เมตร ช่วงที่ 5 กม. 7+413 - กม.8+622 ผิวจราจร กว้าง 6.00 เมตร ยาว 1,209.00 เมตร ไหล่ทางกว้างข้างละ 1.00 เมตร หนา 0.04 เมตร หรือพื้นที่รวมไม่น้อยกว่า 24,198.00 ตารางเมตร <u>พิกัด</u> จุดเริ่มต้น ช่วงที่ 1 N=16.4915444444444 E=101.9324999999999 จุดสิ้นสุด ช่วงที่ 1 N= 16.4968477777777 E=101.9349333333333 จุดเริ่มต้น ช่วงที่ 2 N=16.5091622222222 E=101.9398533333333 จุดสิ้นสุด ช่วงที่ 2 N=16.5100633333333 E=101.9399566666666 จุดเริ่มต้น ช่วงที่ 3 N= 16.5225755555555 E=101.9475088888888 จุดสิ้นสุด ช่วงที่ 3 N= 16.5243811111111 E=101.9540044444444								

แบบ ผ.02

รายละเอียดโครงการพัฒนา

แผนพัฒนาท้องถิ่น (พ.ศ.2566 - 2570)

องค์การบริหารส่วนจังหวัดชัยภูมิ

ก. ยุทธศาสตร์จังหวัดที่ 1 การสร้างความเข้มแข็งทางเศรษฐกิจฐานรากและแข่งขันได้อย่างยั่งยืน

ข. ยุทธศาสตร์การพัฒนาขององค์กรปกครองส่วนท้องถิ่นในเขตจังหวัด ยุทธศาสตร์ที่ 6 การพัฒนาโครงสร้างพื้นฐานเพื่อเตรียมความพร้อมในการรองรับการเป็นศูนย์กลางทางการตลาดและการเชื่อมโยงสู่ประเทศในประชาคมอาเซียน

5. ยุทธศาสตร์ การพัฒนาโครงสร้างพื้นฐานและเพิ่มมูลค่าผลผลิตทางการเกษตร

5.9 แผนงานอุตสาหกรรมและการโยธา

ที่	โครงการ	วัตถุประสงค์	เป้าหมาย (ผลผลิตของโครงการ)	งบประมาณ					ตัวชี้วัด (KPI)	ผลที่คาดว่าจะได้รับ	หน่วยงานที่รับผิดชอบหลัก
				2566 (บาท)	2567 (บาท)	2568 (บาท)	2569 (บาท)	2570 (บาท)			
			จุดเริ่มต้น ช่วงที่ 4 N=16.5246888888888 E=101.9561999999999 จุดสิ้นสุด ช่วงที่ 4 N= 16.5232988888888 E=101.9596166666666 จุดเริ่มต้น ช่วงที่ 5 N=16.5172188888888 E=101.9691188888888 จุดสิ้นสุด ช่วงที่ 5 N= 16.5174333333333 E=101.9802511111111 ตามแบบมาตรฐาน ขององค์การบริหารส่วนจังหวัดชัยภูมิ และมาตรฐานงานทางที่ได้กำหนดไว้								

แบบ ผ.02

รายละเอียดโครงการพัฒนา

แผนพัฒนาท้องถิ่น (พ.ศ.2566 - 2570)

องค์การบริหารส่วนจังหวัดชัยภูมิ

ก. ยุทธศาสตร์จังหวัดที่ 1 การสร้างความเข้มแข็งทางเศรษฐกิจฐานรากและแข่งขันได้อย่างยั่งยืน

ข. ยุทธศาสตร์การพัฒนาขององค์กรปกครองส่วนท้องถิ่นในเขตจังหวัด ยุทธศาสตร์ที่ 6 การพัฒนาโครงสร้างพื้นฐานเพื่อเตรียมความพร้อมในการรองรับการเป็นศูนย์กลางทางการตลาดและการเชื่อมโยงสู่ประเทศในประชาคมอาเซียน

5. ยุทธศาสตร์ การพัฒนาโครงสร้างพื้นฐานและเพิ่มมูลค่าผลผลิตทางการเกษตร

5.9 แผนงานอุตสาหกรรมและการโยธา

ที่	โครงการ	วัตถุประสงค์	เป้าหมาย (ผลผลิตของโครงการ)	งบประมาณ 2566 (บาท)	2567 (บาท)	2568 (บาท)	2569 (บาท)	2570 (บาท)	ตัวชี้วัด (KPI)	ผลที่คาดว่าจะได้รับ	หน่วยงานที่รับผิดชอบหลัก
51	ปรับปรุงถนนลาดยางสายทาง ชย.ถ. 1-0102 บ้านเขว้า - บ้านหนองบัวบาน อำเภอบ้านเขว้า จังหวัดชัยภูมิ	1. เพื่อให้ประชาชนในพื้นที่ตำบลบ้านเขว้า และตำบลลุ่มลำชี อำเภอบ้านเขว้า และตำบลหนองบัวบาน อำเภอจัตุรัส จังหวัดชัยภูมิ ได้ใช้ถนนในการสัญจร ไป-มา ได้สะดวก รวดเร็ว และปลอดภัย 2. เพื่อให้เกษตรกรในพื้นที่ตำบลบ้านเขว้า และตำบลลุ่มลำชี อำเภอบ้านเขว้า และตำบลหนองบัวบาน อำเภอจัตุรัส จังหวัดชัยภูมิ ได้ใช้ถนนในการขนส่งผลผลิตทางการเกษตรออกสู่ท้องตลาดได้รวดเร็ว ปลอดภัย	<u>ลักษณะสายทางเดิม</u> ถนนลาดยาง ผิวจราจร กว้าง 6.00-8.00 เมตร ยาว 13.265 กิโลเมตร <u>ดำเนินการ</u> ปรับปรุงถนนลาดยาง โดยวิธี PAVEMENT IN-PLACE RECYCLING ช่วงที่ 1 ผิวจราจร กว้าง 6.00 เมตร ยาว 160.00 เมตร หนา 0.04 เมตร ช่วงที่ 2 ผิวจราจร กว้าง 6.00 เมตร ยาว 450.00 เมตร หนา 0.04 เมตร ช่วงที่ 3 ผิวจราจร กว้าง 6.00 เมตร ยาว 600.00 เมตร หนา 0.04 เมตร หรือพื้นที่รวมไม่น้อยกว่า 7,260.00 ตารางเมตร	-	3,192,000	-	-	-	ร้อยละ 80 ของประชาชนในเขตพื้นที่ตำบลบ้านเขว้า และตำบลลุ่มลำชี อำเภอบ้านเขว้า และตำบลหนองบัวบาน อำเภอจัตุรัส จังหวัดชัยภูมิ รวมไปถึงผู้ที่สัญจรพื้นที่ใกล้เคียงได้ใช้ถนนเพื่อการขนส่งผลผลิตทางการเกษตรและการสัญจรไป-มา	1. ถนนมีประสิทธิภาพเพิ่มขึ้น 2. การคมนาคมขนส่งทางการเกษตรของประชาชนมีความสะดวก รวดเร็ว และปลอดภัยเพิ่มขึ้น 3. ประชาชนมีคุณภาพในการดำรงชีวิตประจำวันที่ดีขึ้น	กองช่าง

แบบ ผ.02

รายละเอียดโครงการพัฒนา

แผนพัฒนาท้องถิ่น (พ.ศ.2566 - 2570)

องค์การบริหารส่วนจังหวัดชัยภูมิ

ก. ยุทธศาสตร์จังหวัดที่ 1 การสร้างความเข้มแข็งทางเศรษฐกิจฐานรากและแข่งขันได้อย่างยั่งยืน

ข. ยุทธศาสตร์การพัฒนาขององค์กรปกครองส่วนท้องถิ่นในเขตจังหวัด ยุทธศาสตร์ที่ 6 การพัฒนาโครงสร้างพื้นฐานเพื่อเตรียมความพร้อมในการรองรับการเป็นศูนย์กลางทางการตลาดและการเชื่อมโยงสู่ประเทศในประชาคมอาเซียน

5. ยุทธศาสตร์ การพัฒนาโครงสร้างพื้นฐานและเพิ่มมูลค่าผลผลิตทางการเกษตร

5.9 แผนงานอุตสาหกรรมและการโยธา

ที่	โครงการ	วัตถุประสงค์	เป้าหมาย (ผลผลิตของโครงการ)	งบประมาณ					ตัวชี้วัด (KPI)	ผลที่คาดว่าจะได้รับ	หน่วยงานที่รับผิดชอบหลัก
				2566 (บาท)	2567 (บาท)	2568 (บาท)	2569 (บาท)	2570 (บาท)			
			<u>พิกัด</u> จุดเริ่มต้น ช่วงที่ 1 N=15.7549155555555 E=101.8849477777777 จุดสิ้นสุด ช่วงที่ 1 N= 15.7539300000000 E=101.8838866666666 จุดเริ่มต้น ช่วงที่ 2 N=15.7528488888888 E=101.8805544444444 จุดสิ้นสุด ช่วงที่ 2 N= 15.7517422222222 E=101.8779522222222 จุดเริ่มต้น ช่วงที่ 3 N=15.7325811111111 E=101.8740100000000 จุดสิ้นสุด ช่วงที่ 3 N= 15.7283600000000 E=101.8754388888888 ตามแบบมาตรฐาน ขององค์การบริหารส่วนจังหวัดชัยภูมิ และมาตรฐานงานทางที่ได้กำหนดไว้								

แบบ ผ.02

รายละเอียดโครงการพัฒนา

แผนพัฒนาท้องถิ่น (พ.ศ.2566 - 2570)

องค์การบริหารส่วนจังหวัดชัยภูมิ

ก. ยุทธศาสตร์จังหวัดที่ 1 การสร้างความเข้มแข็งทางเศรษฐกิจฐานรากและแข่งขันได้อย่างยั่งยืน

ข. ยุทธศาสตร์การพัฒนาขององค์กรปกครองส่วนท้องถิ่นในเขตจังหวัด ยุทธศาสตร์ที่ 6 การพัฒนาโครงสร้างพื้นฐานเพื่อเตรียมความพร้อมในการรองรับการเป็นศูนย์กลางทางการตลาดและการเชื่อมโยงสู่ประเทศในประชาคมอาเซียน

5. ยุทธศาสตร์ การพัฒนาโครงสร้างพื้นฐานและเพิ่มมูลค่าผลผลิตทางการเกษตร

5.9 แผนงานอุตสาหกรรมและการโยธา

ที่	โครงการ	วัตถุประสงค์	เป้าหมาย (ผลผลิตของโครงการ)	งบประมาณ 2566 (บาท)	2567 (บาท)	2568 (บาท)	2569 (บาท)	2570 (บาท)	ตัวชี้วัด (KPI)	ผลที่คาดว่าจะได้รับ	หน่วยงานที่รับผิดชอบหลัก
52	ปรับปรุงถนนลาดยางสายทาง ชย.ถ. 1-0022 บ้านวังก้านเหลือง - บ้านโนนน้อย อำเภอเมืองชัยภูมิ จังหวัดชัยภูมิ	1. เพื่อให้ประชาชนในพื้นที่ตำบบ้านค่าย อำเภอเมืองชัยภูมิ และตำบลลุ่มลำชี อำเภอบ้านเขว้า จังหวัดชัยภูมิ ได้ใช้ถนนในการสัญจร ไป-มา ได้สะดวก รวดเร็ว และปลอดภัย 2. เพื่อให้เกษตรกรในพื้นที่ตำบบ้านค่าย อำเภอเมืองชัยภูมิ และตำบลลุ่มลำชี อำเภอบ้านเขว้า จังหวัดชัยภูมิ ได้ใช้ถนนในการขนส่งผลผลิตทางการเกษตรออกสู่ท้องตลาดได้รวดเร็ว ปลอดภัย	<u>ลักษณะสายทางเดิม</u> ถนนลาดยางชำรุดเสียหาย กว้าง 6.00 เมตร ยาว 2.315 กิโลเมตร <u>ดำเนินการ</u> ช่วงที่ 1 ปูผิว Asphaltic Concrete ผิวจราจร กว้าง 6.00 เมตร ยาว 680.00 เมตร หนา 0.04 เมตร ช่วงที่ 2 ปูผิว Asphaltic Concrete ผิวจราจร กว้าง 3.00 เมตร ยาว 135.00 เมตร หนา 0.04 เมตร ช่วงที่ 3 ดินถมไหล่ทางด้านขวาทาง กว้าง 2.50 เมตร ยาว 60.00 เมตร หนา 2.50 เมตร ช่วงที่ 4 ดินถมไหล่ทางด้านขวาทาง กว้าง 2.00 เมตร ยาว 70.00 เมตร หนา 2.00 เมตร ช่วงที่ 5 ดินถมไหล่ทางด้านขวาทาง กว้าง 2.00 เมตร ยาว 370.00 เมตร หนา 2.00 เมตร	4,710,000	-	-	-	-	ร้อยละ 80 ของประชาชนในเขตพื้นที่ตำบบ้านค่าย อำเภอเมืองชัยภูมิ และตำบลลุ่มลำชี อำเภอบ้านเขว้า จังหวัดชัยภูมิ รวมไปถึงผู้ที่สัญจรพื้นที่ใกล้เคียงได้ใช้ถนนเพื่อการขนส่งผลผลิตทางการเกษตรและการสัญจรไป-มา	1. ถนนมีประสิทธิภาพเพิ่มขึ้น 2. การคมนาคมขนส่งทางการเกษตรของประชาชนมีความสะดวก รวดเร็ว และปลอดภัยเพิ่มขึ้น 3. ประชาชนมีคุณภาพในการดำรงชีวิตประจำวันที่ดีขึ้น	กองช่าง

แบบ ผ.02

รายละเอียดโครงการพัฒนา

แผนพัฒนาท้องถิ่น (พ.ศ.2566 - 2570)

องค์การบริหารส่วนจังหวัดชัยภูมิ

ก. ยุทธศาสตร์จังหวัดที่ 1 การสร้างความเข้มแข็งทางเศรษฐกิจฐานรากและแข่งขันได้อย่างยั่งยืน

ข. ยุทธศาสตร์การพัฒนาขององค์กรปกครองส่วนท้องถิ่นในเขตจังหวัด ยุทธศาสตร์ที่ 6 การพัฒนาโครงสร้างพื้นฐานเพื่อเตรียมความพร้อมในการรองรับการเป็นศูนย์กลางทางการตลาดและการเชื่อมโยงสู่ประเทศในประชาคมอาเซียน

5. ยุทธศาสตร์ การพัฒนาโครงสร้างพื้นฐานและเพิ่มมูลค่าผลผลิตทางการเกษตร

5.9 แผนงานอุตสาหกรรมและการโยธา

ที่	โครงการ	วัตถุประสงค์	เป้าหมาย (ผลผลิตของโครงการ)	งบประมาณ 2566 (บาท)	2567 (บาท)	2568 (บาท)	2569 (บาท)	2570 (บาท)	ตัวชี้วัด (KPI)	ผลที่คาดว่าจะได้รับ	หน่วยงานที่รับผิดชอบหลัก
			ช่วงที่ 6 ปูผิว Asphaltic Concrete ผิวจราจร กว้าง 4.00 เมตร ยาว 180.00 เมตร หนา 0.04 เมตร ช่วงที่ 7 ปูผิว Asphaltic Concrete ผิวจราจร กว้าง 6.00 เมตร ยาว 120.00 เมตร ไหล่ทาง กว้างข้างละ 1.00 เมตร หนา 0.04 เมตร ช่วงที่ 8 ปูผิว Asphaltic Concrete ผิวจราจร กว้าง 6.00 เมตร ยาว 700.00 เมตร ไหล่ทาง กว้างข้างละ 1.00 เมตร หนา 0.04 เมตร หรือพื้นที่จราจรรวมไม่น้อยกว่า 11,765.00 ตารางเมตร <u>พิกัด</u> จุดเริ่มต้น ช่วงที่ 1 N=15.6954966666666 E=101.9985377777777 จุดสิ้นสุด ช่วงที่ 1 N= 15.6915988888888 E=101.9938099999999 จุดเริ่มต้น ช่วงที่ 2 N=15.6901566666666 E=101.9888755555555 จุดสิ้นสุด ช่วงที่ 2 N= 15.6895144444444 E=101.9878499999999								

แบบ ผ.02

รายละเอียดโครงการพัฒนา

แผนพัฒนาท้องถิ่น (พ.ศ.2566 - 2570)

องค์การบริหารส่วนจังหวัดชัยภูมิ

ก. ยุทธศาสตร์จังหวัดที่ 1 การสร้างความเข้มแข็งทางเศรษฐกิจฐานรากและแข่งขันได้อย่างยั่งยืน

ข. ยุทธศาสตร์การพัฒนาขององค์กรปกครองส่วนท้องถิ่นในเขตจังหวัด ยุทธศาสตร์ที่ 6 การพัฒนาโครงสร้างพื้นฐานเพื่อเตรียมความพร้อมในการรองรับการเป็นศูนย์กลางทางการตลาดและการเชื่อมโยงสู่ประเทศในประชาคมอาเซียน

5. ยุทธศาสตร์ การพัฒนาโครงสร้างพื้นฐานและเพิ่มมูลค่าผลผลิตทางการเกษตร

5.9 แผนงานอุตสาหกรรมและการโยธา

ที่	โครงการ	วัตถุประสงค์	เป้าหมาย (ผลผลิตของโครงการ)	งบประมาณ 2566 (บาท)	2567 (บาท)	2568 (บาท)	2569 (บาท)	2570 (บาท)	ตัวชี้วัด (KPI)	ผลที่คาดว่าจะได้รับ	หน่วยงานที่รับผิดชอบหลัก
			จุดเริ่มต้น ช่วงที่ 3 N=15.6898088888888 E=101.9867888888888 จุดสิ้นสุด ช่วงที่ 3 N= 15.6899400000000 E=101.9861644444444 จุดเริ่มต้น ช่วงที่ 4 N= 15.6891511111111 E=101.9754499999999 จุดสิ้นสุด ช่วงที่ 4 N= 15.6890511111111 E=101.9747999999999 จุดเริ่มต้น ช่วงที่ 5 N= 15.6836055555555 E=101.9631655555555 จุดสิ้นสุด ช่วงที่ 5 N= 15.6806999999999 E=101.9617433333333 จุดเริ่มต้น ช่วงที่ 6 N= 15.6806999999999 E=101.9617433333333 จุดสิ้นสุด ช่วงที่ 6 N= 15.6806877777777 E=101.9608833333333 จุดเริ่มต้น ช่วงที่ 7 N= 15.6796299999999 E=101.9556177777777 จุดสิ้นสุด ช่วงที่ 7 N= 15.6793544444444 E=101.9545044444444 จุดเริ่มต้น ช่วงที่ 8 N= 15.6675722222222 E=101.9393799999999 จุดสิ้นสุด ช่วงที่ 8 N= 15.6648677777777 E=101.9341366666666 ตามแบบมาตรฐาน ขององค์การบริหารส่วนจังหวัดชัยภูมิ และมาตรฐานงานทางที่ได้กำหนดไว้								

แบบ ผ.02

รายละเอียดโครงการพัฒนา

แผนพัฒนาท้องถิ่น (พ.ศ.2566 - 2570)

องค์การบริหารส่วนจังหวัดชัยภูมิ

ก. ยุทธศาสตร์จังหวัดที่ 1 การสร้างความเข้มแข็งทางเศรษฐกิจฐานรากและแข่งขันได้อย่างยั่งยืน

ข. ยุทธศาสตร์การพัฒนาขององค์กรปกครองส่วนท้องถิ่นในเขตจังหวัด ยุทธศาสตร์ที่ 6 การพัฒนาโครงสร้างพื้นฐานเพื่อเตรียมความพร้อมในการรองรับการเป็นศูนย์กลางทางการตลาดและการเชื่อมโยงสู่ประเทศในประชาคมอาเซียน

5. ยุทธศาสตร์ การพัฒนาโครงสร้างพื้นฐานและเพิ่มมูลค่าผลผลิตทางการเกษตร

5.9 แผนงานอุตสาหกรรมและการโยธา

ที่	โครงการ	วัตถุประสงค์	เป้าหมาย (ผลผลิตของโครงการ)	งบประมาณ 2566 (บาท)	2567 (บาท)	2568 (บาท)	2569 (บาท)	2570 (บาท)	ตัวชี้วัด (KPI)	ผลที่คาดว่าจะได้รับ	หน่วยงานที่รับผิดชอบหลัก
53	ปรับปรุงถนนลาดยาง สายทาง ชย.ถ. 1-0072 บ้านกุดละลม - บ้านหนองแหน อำเภอเมืองชัยภูมิ จังหวัดชัยภูมิ	1. เพื่อให้ประชาชนในพื้นที่ตำบลหนองนาแซง และตำบลหนองไผ่ อำเภอเมืองชัยภูมิ จังหวัดชัยภูมิ ได้ใช้ถนนในการสัญจร ไป-มา ได้สะดวก รวดเร็ว และปลอดภัย 2. เพื่อให้เกษตรกรในพื้นที่ตำบลหนองนาแซง และตำบลหนองไผ่ อำเภอเมืองชัยภูมิ จังหวัดชัยภูมิ ได้ใช้ถนนในการขนส่งผลผลิตทางการเกษตรออกสู่ท้องตลาดได้รวดเร็ว ปลอดภัย	<u>ลักษณะสายทางเดิม</u> ถนนลาดยาง ผิวจราจร กว้าง 6.00-8.00 เมตร ยาว 18.476 กิโลเมตร <u>ดำเนินการ</u> ปรับปรุงถนนลาดยาง โดยวิธี PAVEMENT IN-PLACE RECYCLING ช่วงที่ 1 ผิวจราจร กว้าง 6.00 เมตร ยาว 920.00 เมตร ไหล่ทางกว้างข้างละ 1.00 เมตร หนา 0.04 เมตร ช่วงที่ 2 ผิวจราจร กว้าง 6.00 เมตร ยาว 400.00 เมตร หนา 0.04 เมตร ช่วงที่ 3 ผิวจราจร กว้าง 6.00 เมตร ยาว 620.00 เมตร ไหล่ทางกว้างข้างละ 1.00 เมตร หนา 0.04 เมตร หรือพื้นที่รวมไม่น้อยกว่า 14,720.00 ตารางเมตร	6,520,000	-	-	-	-	ร้อยละ 80 ของประชาชนในเขตพื้นที่ตำบลหนองนาแซง และตำบลหนองไผ่ อำเภอเมืองชัยภูมิ จังหวัดชัยภูมิ รวมไปถึงผู้ที่สัญจรพื้นที่ใกล้เคียงได้ใช้ถนนเพื่อการขนส่งผลผลิตทางการเกษตรและการสัญจรไป-มา	1. ถนนมีประสิทธิภาพเพิ่มขึ้น 2. การคมนาคมขนส่งทางการเกษตรของประชาชนมีความสะดวก รวดเร็ว และปลอดภัยเพิ่มขึ้น 3. ประชาชนมีคุณภาพในการดำรงชีวิตประจำวันที่ดีขึ้น	กองช่าง

แบบ ผ.02

รายละเอียดโครงการพัฒนา

แผนพัฒนาท้องถิ่น (พ.ศ.2566 - 2570)

องค์การบริหารส่วนจังหวัดชัยภูมิ

ก. ยุทธศาสตร์จังหวัดที่ 1 การสร้างความเข้มแข็งทางเศรษฐกิจฐานรากและแข่งขันได้อย่างยั่งยืน

ข. ยุทธศาสตร์การพัฒนาขององค์กรปกครองส่วนท้องถิ่นในเขตจังหวัด ยุทธศาสตร์ที่ 6 การพัฒนาโครงสร้างพื้นฐานเพื่อเตรียมความพร้อมในการรองรับการเป็นศูนย์กลางทางการตลาดและการเชื่อมโยงสู่ประเทศในประชาคมอาเซียน

5. ยุทธศาสตร์ การพัฒนาโครงสร้างพื้นฐานและเพิ่มมูลค่าผลผลิตทางการเกษตร

5.9 แผนงานอุตสาหกรรมและการโยธา

ที่	โครงการ	วัตถุประสงค์	เป้าหมาย (ผลผลิตของโครงการ)	งบประมาณ					ตัวชี้วัด (KPI)	ผลที่คาดว่าจะได้รับ	หน่วยงานที่รับผิดชอบหลัก
				2566 (บาท)	2567 (บาท)	2568 (บาท)	2569 (บาท)	2570 (บาท)			
			<u>พิกัด</u> จุดเริ่มต้น ช่วงที่ 1 N=15.7273477777777 E=102.0385266666666 จุดสิ้นสุด ช่วงที่ 1 N= 15.7244744444444 E=102.0464255555555 จุดเริ่มต้น ช่วงที่ 2 N=15.7383855555555 E=102.0881022222222 จุดสิ้นสุด ช่วงที่ 2 N= 15.7374466666666 E=102.0904366666666 จุดเริ่มต้น ช่วงที่ 3 N= 15.7177611111111 E=102.1384800000000 จุดสิ้นสุด ช่วงที่ 3 N= 15.7171822222222 E=102.1438544444444 ตามแบบมาตรฐาน ขององค์การบริหารส่วนจังหวัดชัยภูมิ และมาตรฐานงานทางที่ได้กำหนดไว้								

แบบ ผ.02

รายละเอียดโครงการพัฒนา

แผนพัฒนาท้องถิ่น (พ.ศ.2566 - 2570)

องค์การบริหารส่วนจังหวัดชัยภูมิ

ก. ยุทธศาสตร์จังหวัดที่ 1 การสร้างความเข้มแข็งทางเศรษฐกิจฐานรากและแข่งขันได้อย่างยั่งยืน

ข. ยุทธศาสตร์การพัฒนาขององค์กรปกครองส่วนท้องถิ่นในเขตจังหวัด ยุทธศาสตร์ที่ 6 การพัฒนาโครงสร้างพื้นฐานเพื่อเตรียมความพร้อมในการรองรับการเป็นศูนย์กลางทางการตลาดและการเชื่อมโยงสู่ประเทศในประชาคมอาเซียน

5. ยุทธศาสตร์ การพัฒนาโครงสร้างพื้นฐานและเพิ่มมูลค่าผลผลิตทางการเกษตร

5.9 แผนงานอุตสาหกรรมและการโยธา

ที่	โครงการ	วัตถุประสงค์	เป้าหมาย (ผลผลิตของโครงการ)	งบประมาณ 2566 (บาท)	2567 (บาท)	2568 (บาท)	2569 (บาท)	2570 (บาท)	ตัวชี้วัด (KPI)	ผลที่คาดว่าจะได้รับ	หน่วยงานที่รับผิดชอบหลัก
54	ปรับปรุงถนนลาดยางสายทาง ชย.ถ. 1-0034 บ้านแก้งคร้อ - บ้านนาหนองทุ่ม อำเภอแก้งคร้อ จังหวัดชัยภูมิ	1. เพื่อให้ประชาชนในพื้นที่ตำบลช่องสามหมอ และตำบลนาหนองทุ่ม อำเภอแก้งคร้อ จังหวัดชัยภูมิ ได้ใช้ถนนในการสัญจร ไป-มา ได้สะดวก รวดเร็ว และปลอดภัย 2. เพื่อให้เกษตรกรในพื้นที่ตำบลช่องสามหมอ และตำบลนาหนองทุ่ม อำเภอแก้งคร้อ จังหวัดชัยภูมิ ได้ใช้ถนนในการขนส่งผลผลิตทางการเกษตรออกสู่ท้องตลาดได้รวดเร็ว ปลอดภัย	<u>ลักษณะสายทางเดิม</u> ถนนลาดยางชำรุดเสียหาย กว้าง 8.00 เมตร ยาว 10.544 กิโลเมตร <u>ดำเนินการ</u> ปรับปรุงถนนลาดยาง โดยวิธี PAVEMENT IN-PLACE RECYCLING ช่วงที่ 1 0+070 - กม. 0+592 ผิวจราจร กว้าง 6.00 เมตร ยาว 522.00 เมตร ไหล่ทางกว้างข้างละ 1.00 เมตร หนา 0.04 เมตร ช่วงที่ 2 0+741 - 2+467 ผิวจราจร กว้าง 6.00 เมตร ยาว 1,726.00 เมตร ไหล่ทางกว้างข้างละ 1.00 เมตร หนา 0.04 เมตร หรือพื้นที่รวมไม่น้อยกว่า 17,984.00 ตารางเมตร	8,221,000	-	-	-	-	ร้อยละ 80 ของประชาชนในเขตพื้นที่ตำบลช่องสามหมอ และตำบลนาหนองทุ่ม อำเภอแก้งคร้อ จังหวัดชัยภูมิ รวมไปถึงผู้ที่สัญจรพื้นที่ใกล้เคียงได้ใช้ถนนเพื่อการขนส่งผลผลิตทางการเกษตรและการสัญจรไป-มา	1. ถนนมีประสิทธิภาพเพิ่มขึ้น 2. การคมนาคมขนส่งทางการเกษตรของประชาชนมีความสะดวก รวดเร็ว และปลอดภัยเพิ่มขึ้น 3. ประชาชนมีคุณภาพในการดำรงชีวิตประจำวันที่ดีขึ้น	กองช่าง

แบบ ผ.02

รายละเอียดโครงการพัฒนา

แผนพัฒนาท้องถิ่น (พ.ศ.2566 - 2570)

องค์การบริหารส่วนจังหวัดชัยภูมิ

ก. ยุทธศาสตร์จังหวัดที่ 1 การสร้างความเข้มแข็งทางเศรษฐกิจฐานรากและแข่งขันได้อย่างยั่งยืน

ข. ยุทธศาสตร์การพัฒนาขององค์กรปกครองส่วนท้องถิ่นในเขตจังหวัด ยุทธศาสตร์ที่ 6 การพัฒนาโครงสร้างพื้นฐานเพื่อเตรียมความพร้อมในการรองรับการเป็นศูนย์กลางทางการตลาดและการเชื่อมโยงสู่ประเทศในประชาคมอาเซียน

5. ยุทธศาสตร์ การพัฒนาโครงสร้างพื้นฐานและเพิ่มมูลค่าผลผลิตทางการเกษตร

5.9 แผนงานอุตสาหกรรมและการโยธา

ที่	โครงการ	วัตถุประสงค์	เป้าหมาย (ผลผลิตของโครงการ)	งบประมาณ					ตัวชี้วัด (KPI)	ผลที่คาดว่าจะได้รับ	หน่วยงานที่รับผิดชอบหลัก
				2566 (บาท)	2567 (บาท)	2568 (บาท)	2569 (บาท)	2570 (บาท)			
			<u>พิกัด</u> จุดเริ่มต้น ช่วงที่ 1 N=16.1019700000000 E=102.2605900000000 จุดสิ้นสุด ช่วงที่ 1 N=16.0985700000000 E=102.2572455555555 จุดเริ่มต้น ช่วงที่ 2 N=16.0977477777777 E=102.2560833333333 จุดสิ้นสุด ช่วงที่ 2 N= 16.0851177777777 E=102.2479644444444 ตามแบบมาตรฐาน ขององค์การบริหารส่วนจังหวัดชัยภูมิ และมาตรฐานงานทางที่ได้กำหนดไว้								

แบบ ผ.02

รายละเอียดโครงการพัฒนา

แผนพัฒนาท้องถิ่น (พ.ศ.2566 - 2570)

องค์การบริหารส่วนจังหวัดชัยภูมิ

ก. ยุทธศาสตร์จังหวัดที่ 1 การสร้างความเข้มแข็งทางเศรษฐกิจฐานรากและแข่งขันได้อย่างยั่งยืน

ข. ยุทธศาสตร์การพัฒนาขององค์กรปกครองส่วนท้องถิ่นในเขตจังหวัด ยุทธศาสตร์ที่ 6 การพัฒนาโครงสร้างพื้นฐานเพื่อเตรียมความพร้อมในการรองรับการเป็นศูนย์กลางทางการตลาดและการเชื่อมโยงสู่ประเทศในประชาคมอาเซียน

5. ยุทธศาสตร์ การพัฒนาโครงสร้างพื้นฐานและเพิ่มมูลค่าผลผลิตทางการเกษตร

5.9 แผนงานอุตสาหกรรมและการโยธา

ที่	โครงการ	วัตถุประสงค์	เป้าหมาย (ผลผลิตของโครงการ)	งบประมาณ 2566 (บาท)	2567 (บาท)	2568 (บาท)	2569 (บาท)	2570 (บาท)	ตัวชี้วัด (KPI)	ผลที่คาดว่าจะได้รับ	หน่วยงานที่รับผิดชอบหลัก
55	ปรับปรุงถนนลาดยางสายทาง ชย.ถ. 1-0029 บ้านหนองชาติ - บ้านโนนเขวา อำเภอคอนสวรรค์ จังหวัดชัยภูมิ	1. เพื่อให้ประชาชนในพื้นที่ตำบลคอนสวรรค์ และตำบลยางหวาย อำเภอคอนสวรรค์ จังหวัดชัยภูมิ ได้ใช้ถนนในการสัญจร ไป-มา ได้สะดวก รวดเร็ว และปลอดภัย 2. เพื่อให้เกษตรกรในพื้นที่ตำบลคอนสวรรค์ และตำบลยางหวาย อำเภอคอนสวรรค์ จังหวัดชัยภูมิ ได้ใช้ถนนในการขนส่งผลผลิตทางการเกษตรออกสู่ท้องตลาดได้รวดเร็ว ปลอดภัย	<u>ลักษณะสายทางเดิม</u> ถนนลาดยาง ชำรุดเสียหาย กว้าง 8.00 เมตร ยาว 3.425 กิโลเมตร <u>ดำเนินการ</u> ปรับปรุงถนนลาดยาง โดยวิธี PAVEMENT IN-PLACE RECYCLING ช่วงที่ 1+560 - 3+425 ผิวจราจร กว้าง 6.00 เมตร ยาว 1,865.00 เมตร ไหล่ทางกว้างข้างละ 1.00 เมตร หนา 0.04 เมตร หรือพื้นที่รวมไม่น้อยกว่า 14,920.00 ตารางเมตร <u>พิกัด</u> จุดเริ่มต้น N =15.91184555555555 E=102.3023355555555 จุดสิ้นสุด N= 15.8957200000000 E=102.3061711111111 ตามแบบมาตรฐาน ขององค์การบริหารส่วนจังหวัดชัยภูมิ และมาตรฐานงานทางที่ได้กำหนดไว้	-	6,961,000	-	-	-	ร้อยละ 80 ของประชาชนในเขตพื้นที่ตำบลคอนสวรรค์ และตำบลยางหวาย อำเภอคอนสวรรค์ จังหวัดชัยภูมิ รวมไปถึงผู้ที่สัญจรพื้นที่ใกล้เคียงได้ใช้ถนนเพื่อการขนส่งผลผลิตทางการเกษตรและการสัญจร ไป-มา	1. ถนนมีประสิทธิภาพเพิ่มขึ้น 2. การคมนาคมขนส่งทางการเกษตรของประชาชนมีความสะดวก รวดเร็ว และปลอดภัยเพิ่มขึ้น 3. ประชาชนมีคุณภาพในการดำรงชีวิตประจำวันที่ดีขึ้น	กองช่าง

แบบ ผ.02

รายละเอียดโครงการพัฒนา

แผนพัฒนาท้องถิ่น (พ.ศ.2566 - 2570)

องค์การบริหารส่วนจังหวัดชัยภูมิ

ก. ยุทธศาสตร์จังหวัดที่ 1 การสร้างความเข้มแข็งทางเศรษฐกิจฐานรากและแข่งขันได้อย่างยั่งยืน

ข. ยุทธศาสตร์การพัฒนาขององค์กรปกครองส่วนท้องถิ่นในเขตจังหวัด ยุทธศาสตร์ที่ 6 การพัฒนาโครงสร้างพื้นฐานเพื่อเตรียมความพร้อมในการรองรับการเป็นศูนย์กลางทางการตลาดและการเชื่อมโยงสู่ประเทศในประชาคมอาเซียน

5. ยุทธศาสตร์ การพัฒนาโครงสร้างพื้นฐานและเพิ่มมูลค่าผลผลิตทางการเกษตร

5.9 แผนงานอุตสาหกรรมและการโยธา

ที่	โครงการ	วัตถุประสงค์	เป้าหมาย (ผลผลิตของโครงการ)	งบประมาณ 2566 (บาท)	2567 (บาท)	2568 (บาท)	2569 (บาท)	2570 (บาท)	ตัวชี้วัด (KPI)	ผลที่คาดว่าจะได้รับ	หน่วยงานที่รับผิดชอบหลัก
56	ปรับปรุงถนนลาดยางสายทาง ชย.ถ. 1-0081 บ้านนาโจด - บ้านหนองปลาปึ่ง อำเภอคอนสวรรค์ จังหวัดชัยภูมิ	1. เพื่อให้ประชาชนในพื้นที่ตำบลศรีสำราญ อำเภอคอนสวรรค์ จังหวัดชัยภูมิ ได้ใช้ถนนในการสัญจร ไป-มา ได้สะดวก รวดเร็ว และปลอดภัย 2. เพื่อให้เกษตรกรในพื้นที่ตำบลศรีสำราญ อำเภอคอนสวรรค์ จังหวัดชัยภูมิ ได้ใช้ถนนในการขนส่งผลผลิตทางการเกษตรออกสู่ท้องตลาดได้รวดเร็ว ปลอดภัย	<u>ลักษณะสายทางเดิม</u> ถนนลาดยางชำรุดเสียหาย กว้าง 6.00-8.00 เมตร ยาว 10.577 กิโลเมตร <u>ดำเนินการ</u> ปรับปรุงถนนลาดยาง โดยวิธี PAVEMENT IN-PLACE RECYCLING ช่วงที่ 1 0+000 - 0+683 ผิวจราจร กว้าง 6.00 เมตร ยาว 683.00 เมตร ไหล่ทางกว้างข้างละ 1.00 เมตร หนา 0.04 เมตร ช่วงที่ 2 0+683 - 1+218 ผิวจราจร กว้าง 6.00 เมตร ยาว 535.00 เมตร หนา 0.04 เมตร ช่วงที่ 3 1+953 - 3+073 ผิวจราจร กว้าง 6.00 เมตร ยาว 1,120.00 เมตร หนา 0.04 เมตร	9,864,000	-	-	-	-	ร้อยละ 80 ของประชาชนในเขตพื้นที่ตำบลศรีสำราญ อำเภอคอนสวรรค์ จังหวัดชัยภูมิ รวมไปถึงผู้ที่สัญจรพื้นที่ใกล้เคียงได้ใช้ถนนเพื่อการขนส่งผลผลิตทางการเกษตรและการสัญจรไป-มา	1. ถนนมีประสิทธิภาพเพิ่มขึ้น 2. การคมนาคมขนส่งทางการเกษตรของประชาชนมีความสะดวก รวดเร็ว และปลอดภัยเพิ่มขึ้น 3. ประชาชนมีคุณภาพในการดำรงชีวิตประจำวันที่ดีขึ้น	กองช่าง

แบบ ผ.02

รายละเอียดโครงการพัฒนา

แผนพัฒนาท้องถิ่น (พ.ศ.2566 - 2570)

องค์การบริหารส่วนจังหวัดชัยภูมิ

ก. ยุทธศาสตร์จังหวัดที่ 1 การสร้างความเข้มแข็งทางเศรษฐกิจฐานรากและแข่งขันได้อย่างยั่งยืน

ข. ยุทธศาสตร์การพัฒนาขององค์กรปกครองส่วนท้องถิ่นในเขตจังหวัด ยุทธศาสตร์ที่ 6 การพัฒนาโครงสร้างพื้นฐานเพื่อเตรียมความพร้อมในการรองรับการเป็นศูนย์กลางทางการตลาดและการเชื่อมโยงสู่ประเทศในประชาคมอาเซียน

5. ยุทธศาสตร์ การพัฒนาโครงสร้างพื้นฐานและเพิ่มมูลค่าผลผลิตทางการเกษตร

5.9 แผนงานอุตสาหกรรมและการโยธา

ที่	โครงการ	วัตถุประสงค์	เป้าหมาย (ผลผลิตของโครงการ)	งบประมาณ 2566 (บาท)	2567 (บาท)	2568 (บาท)	2569 (บาท)	2570 (บาท)	ตัวชี้วัด (KPI)	ผลที่คาดว่าจะได้รับ	หน่วยงานที่รับผิดชอบหลัก
			ช่วงที่ 4 4+452 - 5+452 ผิวจราจร กว้าง 6.00 เมตร ยาว 1,000.00 เมตร หนา 0.04 เมตร หรือพื้นที่รวมไม่น้อยกว่า 21,394.00 ตารางเมตร <u>พิกัด</u> จุดเริ่มต้น ช่วงที่ 1 N=15.9647188888888 E=102.3315377777777 จุดสิ้นสุด ช่วงที่ 1 N= 15.9650833333333 E=102.3379344444444 จุดเริ่มต้น ช่วงที่ 2 N=15.9650833333333 E=102.3379344444444 จุดสิ้นสุด ช่วงที่ 2 N=15.96506222222222 E=102.3427911111111 จุดเริ่มต้น ช่วงที่ 3 N= 15.9688822222222 E=102.3480455555555 จุดสิ้นสุด ช่วงที่ 3 N= 15.9745733333333 E=102.3516155555555 จุดเริ่มต้น ช่วงที่ 4 N=15.9792844444444 E=102.3634566666666 จุดสิ้นสุด ช่วงที่ 4 N= 15.9863566666666 E=102.3642799999999 ตามแบบมาตรฐาน ขององค์การบริหารส่วนจังหวัดชัยภูมิ และมาตรฐานงานทางที่ได้กำหนดไว้								

แบบ ผ.02

รายละเอียดโครงการพัฒนา

แผนพัฒนาท้องถิ่น (พ.ศ.2566 - 2570)

องค์การบริหารส่วนจังหวัดชัยภูมิ

ก. ยุทธศาสตร์จังหวัดที่ 1 การสร้างความเข้มแข็งทางเศรษฐกิจฐานรากและแข่งขันได้อย่างยั่งยืน

ข. ยุทธศาสตร์การพัฒนาขององค์กรปกครองส่วนท้องถิ่นในเขตจังหวัด ยุทธศาสตร์ที่ 6 การพัฒนาโครงสร้างพื้นฐานเพื่อเตรียมความพร้อมในการรองรับการเป็นศูนย์กลางทางการตลาดและการเชื่อมโยงสู่ประเทศในประชาคมอาเซียน

5. ยุทธศาสตร์ การพัฒนาโครงสร้างพื้นฐานและเพิ่มมูลค่าผลผลิตทางการเกษตร

5.9 แผนงานอุตสาหกรรมและการโยธา

ที่	โครงการ	วัตถุประสงค์	เป้าหมาย (ผลผลิตของโครงการ)	งบประมาณ 2566 (บาท)	2567 (บาท)	2568 (บาท)	2569 (บาท)	2570 (บาท)	ตัวชี้วัด (KPI)	ผลที่คาดว่าจะได้รับ	หน่วยงานที่รับผิดชอบหลัก
57	ปรับปรุงถนนลาดยางสายทาง ชย.ถ. 1-0082 บ้านยางหวาย - บ้านจอก อำเภอคอนสวรรค์ จังหวัดชัยภูมิ	1. เพื่อให้ประชาชนในพื้นที่ตำบลยางหวาย และตำบลคอนสวรรค์ อำเภอคอนสวรรค์ จังหวัดชัยภูมิ ได้ใช้ถนนในการสัญจร ไป-มา ได้สะดวก รวดเร็ว และปลอดภัย 2. เพื่อให้เกษตรกรในพื้นที่ตำบลยางหวาย และตำบลคอนสวรรค์ อำเภอคอนสวรรค์ จังหวัดชัยภูมิ ได้ใช้ถนนในการขนส่งผลผลิตทางการเกษตรออกสู่ท้องตลาดได้รวดเร็ว ปลอดภัย	<u>ลักษณะสายทางเดิม</u> ถนนลาดยาง ชำรุดเสียหาย กว้าง 8.00 เมตร ยาว 6.269 กิโลเมตร <u>ดำเนินการ</u> ปรับปรุงถนนลาดยาง โดยวิธี PAVEMENT IN-PLACE RECYCLING ช่วงที่ 2+275 - 4+995 ผิวจราจร กว้าง 6.00 เมตร ยาว 2,720.00 เมตร ไหล่ทางกว้างข้างละ 1.00 เมตร หนา 0.04 เมตร หรือพื้นที่รวมไม่น้อยกว่า 21,760.00 ตารางเมตร <u>พิกัด</u> จุดเริ่มต้น N =15.8920677777777 E=102.2906233333333 จุดสิ้นสุด N= 15.916384444444 E=102.2866999999999 ตามแบบมาตรฐาน ขององค์การบริหารส่วนจังหวัดชัยภูมิ และมาตรฐานงานทางที่ได้กำหนดไว้	-	9,977,000	-	-	-	ร้อยละ 80 ของประชาชนในเขตพื้นที่ตำบลยางหวาย และตำบลคอนสวรรค์ อำเภอคอนสวรรค์ จังหวัดชัยภูมิ รวมไปถึงผู้ที่สัญจรพื้นที่ใกล้เคียงได้ใช้ถนนเพื่อการขนส่งผลผลิตทางการเกษตรและการสัญจร ไป-มา	1. ถนนมีประสิทธิภาพเพิ่มขึ้น 2. การคมนาคมขนส่งทางการเกษตรของประชาชนมีความสะดวก รวดเร็ว และปลอดภัยเพิ่มขึ้น 3. ประชาชนมีคุณภาพในการดำรงชีวิตประจำวันที่ดีขึ้น	กองช่าง

แบบ ผ.02

รายละเอียดโครงการพัฒนา

แผนพัฒนาท้องถิ่น (พ.ศ.2566 - 2570)

องค์การบริหารส่วนจังหวัดชัยภูมิ

ก. ยุทธศาสตร์จังหวัดที่ 1 การสร้างความเข้มแข็งทางเศรษฐกิจฐานรากและแข่งขันได้อย่างยั่งยืน

ข. ยุทธศาสตร์การพัฒนาขององค์กรปกครองส่วนท้องถิ่นในเขตจังหวัด ยุทธศาสตร์ที่ 6 การพัฒนาโครงสร้างพื้นฐานเพื่อเตรียมความพร้อมในการรองรับการเป็นศูนย์กลางทางการตลาดและการเชื่อมโยงสู่ประเทศในประชาคมอาเซียน

5. ยุทธศาสตร์ การพัฒนาโครงสร้างพื้นฐานและเพิ่มมูลค่าผลผลิตทางการเกษตร

5.9 แผนงานอุตสาหกรรมและการโยธา

ที่	โครงการ	วัตถุประสงค์	เป้าหมาย (ผลผลิตของโครงการ)	งบประมาณ					ตัวชี้วัด (KPI)	ผลที่คาดว่าจะได้รับ	หน่วยงานที่รับผิดชอบหลัก
				2566 (บาท)	2567 (บาท)	2568 (บาท)	2569 (บาท)	2570 (บาท)			
58	ปรับปรุงถนนลาดยาง สายทาง ชย.ถ.1-0084 บ้านโคกมั่งงอย-บ้านดงเย็น อำเภอคอนสวรรค์ จังหวัดชัยภูมิ	1. เพื่อให้ประชาชนในพื้นที่ตำบลโคกมั่งงอย และตำบลห้วยไร่ อำเภอคอนสวรรค์ จังหวัดชัยภูมิ ได้ใช้ถนนในการสัญจร ไป-มา ได้สะดวก รวดเร็ว และปลอดภัย 2. เพื่อให้เกษตรกรในพื้นที่ตำบลโคกมั่งงอย และตำบลห้วยไร่ อำเภอคอนสวรรค์ จังหวัดชัยภูมิ ได้ใช้ถนนในการขนส่งผลผลิตทางการเกษตรออกสู่ท้องตลาดได้รวดเร็ว ปลอดภัย	<u>ลักษณะสายทางเดิม</u> ถนนลาดยางชำรุดเสียหาย กว้าง 8.00 เมตร ยาว 7.140 กิโลเมตร <u>ดำเนินการ</u> ปรับปรุงถนนลาดยาง โดยวิธี PAVEMENT IN-PLACE RECYCLING ช่วงที่ 2+390 - 5+120 ผิวจราจร กว้าง 6.00 เมตร ยาว 2,730.00 เมตร ไหล่ทางกว้างข้างละ 1.00 เมตร หนา 0.04 เมตร หรือพื้นที่รวมไม่น้อยกว่า 21,840.00 ตารางเมตร <u>พิกัด</u> จุดเริ่มต้น N=15.9515722222222 E=102.2297599999999 จุดสิ้นสุด N=15.9654455555555 E=102.2086311111111 ตามแบบมาตรฐาน ขององค์การบริหารส่วนจังหวัดชัยภูมิ และมาตรฐานงานทางที่ได้กำหนดไว้	-	9,997,000	-	-	-	ร้อยละ 80 ของประชาชนในเขตพื้นที่ตำบลโคกมั่งงอย และตำบลห้วยไร่ อำเภอคอนสวรรค์ จังหวัดชัยภูมิ รวมไปถึงผู้ที่สัญจรพื้นที่ใกล้เคียงได้ใช้ถนนเพื่อการขนส่งผลผลิตทางการเกษตรและการสัญจรไป-มา	1. ถนนมีประสิทธิภาพเพิ่มขึ้น 2. การคมนาคมขนส่งทางการเกษตรของประชาชนมีความสะดวก รวดเร็ว และปลอดภัยเพิ่มขึ้น 3. ประชาชนมีคุณภาพในการดำรงชีวิตประจำวันที่ดีขึ้น	กองช่าง

แบบ ผ.02

รายละเอียดโครงการพัฒนา

แผนพัฒนาท้องถิ่น (พ.ศ.2566 - 2570)

องค์การบริหารส่วนจังหวัดชัยภูมิ

ก. ยุทธศาสตร์จังหวัดที่ 1 การสร้างความเข้มแข็งทางเศรษฐกิจฐานรากและแข่งขันได้อย่างยั่งยืน

ข. ยุทธศาสตร์การพัฒนาขององค์กรปกครองส่วนท้องถิ่นในเขตจังหวัด ยุทธศาสตร์ที่ 6 การพัฒนาโครงสร้างพื้นฐานเพื่อเตรียมความพร้อมในการรองรับการเป็นศูนย์กลางทางการตลาดและการเชื่อมโยงสู่ประเทศในประชาคมอาเซียน

5. ยุทธศาสตร์ การพัฒนาโครงสร้างพื้นฐานและเพิ่มมูลค่าผลผลิตทางการเกษตร

5.9 แผนงานอุตสาหกรรมและการโยธา

ที่	โครงการ	วัตถุประสงค์	เป้าหมาย (ผลผลิตของโครงการ)	งบประมาณ 2566 (บาท)	2567 (บาท)	2568 (บาท)	2569 (บาท)	2570 (บาท)	ตัวชี้วัด (KPI)	ผลที่คาดว่าจะได้รับ	หน่วยงานที่รับผิดชอบหลัก
59	ปรับปรุงถนนลาดยางสายทาง ชย.ถ.1-0125 บ้านห้วยหว้า - บ้านหนองตาไก้ อำเภอคอนสวรรค์ จังหวัดชัยภูมิ	1. เพื่อให้ประชาชนในพื้นที่ตำบลห้วยบง อำเภอเมืองชัยภูมิ และตำบลหนองขาม อำเภอคอนสวรรค์ จังหวัดชัยภูมิ ได้ใช้ถนนในการสัญจร ไป-มา ได้สะดวก รวดเร็ว และปลอดภัย 2. เพื่อให้เกษตรกรในพื้นที่ตำบลห้วยบง อำเภอเมืองชัยภูมิ และตำบลหนองขาม อำเภอคอนสวรรค์ จังหวัดชัยภูมิ ได้ใช้ถนนในการขนส่งผลผลิตทางการเกษตรออกสู่ท้องตลาดได้รวดเร็ว ปลอดภัย	<u>ลักษณะสายทางเดิม</u> ถนนลาดยางชำรุดเสียหาย กว้าง 8.00 เมตร ยาว 4.000 กิโลเมตร <u>ดำเนินการ</u> ปรับปรุงถนนลาดยาง โดยวิธี PAVEMENT IN-PLACE RECYCLING ช่วงที่ 0+540 - 3+240 ผิวจราจร กว้าง 6.00 เมตร ยาว 2,700.00 เมตร ไหล่ทางกว้างข้างละ 1.00 เมตร หนา 0.04 เมตร หรือพื้นที่รวมไม่น้อยกว่า 21,600.00 ตารางเมตร <u>พิกัด</u> จุดเริ่มต้น N=15.8751777777777 E=102.1956755555555 จุดสิ้นสุด N=15.8708633333333 E=102.2201099999999 ตามแบบมาตรฐาน ขององค์การบริหารส่วนจังหวัดชัยภูมิ และมาตรฐานงานทางที่ได้กำหนดไว้	9,944,000	-	-	-	-	ร้อยละ 80 ของประชาชนในเขตพื้นที่ตำบลห้วยบง อำเภอเมืองชัยภูมิ และตำบลหนองขาม อำเภอคอนสวรรค์ จังหวัดชัยภูมิ รวมไปถึงผู้ที่สัญจรพื้นที่ใกล้เคียงได้ใช้ถนนเพื่อการขนส่งผลผลิตทางการเกษตรและการสัญจรไป-มา	1. ถนนมีประสิทธิภาพเพิ่มขึ้น 2. การคมนาคมขนส่งทางการเกษตรของประชาชนมีความสะดวก รวดเร็ว และปลอดภัยเพิ่มขึ้น 3. ประชาชนมีคุณภาพในการดำรงชีวิตประจำวันที่ดีขึ้น	กองช่าง

แบบ ผ.02

รายละเอียดโครงการพัฒนา

แผนพัฒนาท้องถิ่น (พ.ศ.2566 - 2570)

องค์การบริหารส่วนจังหวัดชัยภูมิ

ก. ยุทธศาสตร์จังหวัดที่ 1 การสร้างความเข้มแข็งทางเศรษฐกิจฐานรากและแข่งขันได้อย่างยั่งยืน

ข. ยุทธศาสตร์การพัฒนาขององค์กรปกครองส่วนท้องถิ่นในเขตจังหวัด ยุทธศาสตร์ที่ 6 การพัฒนาโครงสร้างพื้นฐานเพื่อเตรียมความพร้อมในการรองรับการเป็นศูนย์กลางทางการตลาดและการเชื่อมโยงสู่ประเทศในประชาคมอาเซียน

5. ยุทธศาสตร์ การพัฒนาโครงสร้างพื้นฐานและเพิ่มมูลค่าผลผลิตทางการเกษตร

5.9 แผนงานอุตสาหกรรมและการโยธา

ที่	โครงการ	วัตถุประสงค์	เป้าหมาย (ผลผลิตของโครงการ)	งบประมาณ 2566 (บาท)	2567 (บาท)	2568 (บาท)	2569 (บาท)	2570 (บาท)	ตัวชี้วัด (KPI)	ผลที่คาดว่าจะได้รับ	หน่วยงานที่รับผิดชอบหลัก
60	ปรับปรุงถนนลาดยางสายทาง ชย.ถ.1-0016 บ้านหนองหญ้ารังกา - บ้านห้วยบง อำเภอเมืองชัยภูมิ จังหวัดชัยภูมิ	1. เพื่อให้ประชาชนในพื้นที่ตำบลโพนทอง และตำบลห้วยบง อำเภอเมืองชัยภูมิ จังหวัดชัยภูมิ ได้ใช้ถนนในการสัญจร ไป-มา ได้สะดวก รวดเร็ว และปลอดภัย 2. เพื่อให้เกษตรกรในพื้นที่ตำบลโพนทอง และตำบลห้วยบง อำเภอเมืองชัยภูมิ จังหวัดชัยภูมิ ได้ใช้ถนนในการขนส่งผลผลิตทางการเกษตรออกสู่ท้องตลาดได้รวดเร็ว ปลอดภัย	<u>ลักษณะสายทางเดิม</u> ถนนลาดยางชำรุดเสียหาย กว้าง 8.00 เมตร ยาว 9.808 กิโลเมตร <u>ดำเนินการ</u> ปรับปรุงถนนลาดยาง โดยวิธี PAVEMENT IN-PLACE RECYCLING ช่วงที่ 0+000 - 2+700 ผิวจราจร กว้าง 6.00 เมตร ยาว 2,700.00 เมตร ไหล่ทางกว้างข้างละ 1.00 เมตร หนา 0.04 เมตร หรือพื้นที่รวมไม่น้อยกว่า 21,600.00 ตารางเมตร <u>พิกัด</u> จุดเริ่มต้น N=15.8363722222222 E=102.0814255555555 จุดสิ้นสุด N=15.8442844444444 E=102.1046522222222 ตามแบบมาตรฐาน ขององค์การบริหารส่วนจังหวัดชัยภูมิ และมาตรฐานงานทางที่ได้กำหนดไว้	-	9,976,000	-	-	-	ร้อยละ 80 ของประชาชนในเขตพื้นที่ตำบลโพนทอง และตำบลห้วยบง อำเภอเมืองชัยภูมิ รวมไปถึงผู้ที่สัญจรพื้นที่ใกล้เคียงได้ใช้ถนนเพื่อการขนส่งผลผลิตทางการเกษตรและการสัญจรไป-มา	1. ถนนมีประสิทธิภาพเพิ่มขึ้น 2. การคมนาคมขนส่งทางการเกษตรของประชาชนมีความสะดวก รวดเร็ว และปลอดภัยเพิ่มขึ้น 3. ประชาชนมีคุณภาพในการดำรงชีวิตประจำวันที่ดีขึ้น	กองช่าง

แบบ ผ.02

รายละเอียดโครงการพัฒนา

แผนพัฒนาท้องถิ่น (พ.ศ.2566 - 2570)

องค์การบริหารส่วนจังหวัดชัยภูมิ

ก. ยุทธศาสตร์จังหวัดที่ 1 การสร้างความเข้มแข็งทางเศรษฐกิจฐานรากและแข่งขันได้อย่างยั่งยืน

ข. ยุทธศาสตร์การพัฒนาขององค์กรปกครองส่วนท้องถิ่นในเขตจังหวัด ยุทธศาสตร์ที่ 6 การพัฒนาโครงสร้างพื้นฐานเพื่อเตรียมความพร้อมในการรองรับการเป็นศูนย์กลางทางการตลาดและการเชื่อมโยงสู่ประเทศในประชาคมอาเซียน

5. ยุทธศาสตร์ การพัฒนาโครงสร้างพื้นฐานและเพิ่มมูลค่าผลผลิตทางการเกษตร

5.9 แผนงานอุตสาหกรรมและการโยธา

ที่	โครงการ	วัตถุประสงค์	เป้าหมาย (ผลผลิตของโครงการ)	งบประมาณ 2566 (บาท)	2567 (บาท)	2568 (บาท)	2569 (บาท)	2570 (บาท)	ตัวชี้วัด (KPI)	ผลที่คาดว่าจะได้รับ	หน่วยงานที่รับผิดชอบหลัก
61	ปรับปรุงถนนลาดยาง สายทาง ชย.ถ.1-0017 บ้านลาดใหญ่ - บ้านห้วยบงเหนือ อำเภอเมืองชัยภูมิ จังหวัดชัยภูมิ	1. เพื่อให้ประชาชนในพื้นที่ตำบลลาดใหญ่ และตำบลห้วยบง อำเภอเมืองชัยภูมิ จังหวัดชัยภูมิ ได้ใช้ถนนในการสัญจร ไป-มา ได้สะดวก รวดเร็ว และปลอดภัย 2. เพื่อให้เกษตรกรในพื้นที่ตำบลลาดใหญ่ และตำบลห้วยบง อำเภอเมืองชัยภูมิ จังหวัดชัยภูมิ ได้ใช้ถนนในการขนส่งผลผลิตทางการเกษตรออกสู่ท้องตลาดได้รวดเร็ว ปลอดภัย	<u>ลักษณะสายทางเดิม</u> ถนนลาดยางชำรุดเสียหาย กว้าง 8.00 เมตร ยาว 8.121 กิโลเมตร <u>ดำเนินการ</u> ปรับปรุงถนนลาดยาง โดยวิธี PAVEMENT IN-PLACE RECYCLING ช่วงที่ 0+000-2+700 ผิวจราจร กว้าง 6.00 เมตร ยาว 2,700.00 เมตร ไหล่ทางกว้างข้างละ 1.00 เมตร หนา 0.04 เมตร หรือพื้นที่รวมไม่น้อยกว่า 21,600.00 ตารางเมตร <u>พิกัด</u> จุดเริ่มต้น N=15.7883199999999 E=102.2046477777777 จุดสิ้นสุด N=15.8034899999999 E=102.1880344444444 ตามแบบมาตรฐาน ขององค์การบริหารส่วนจังหวัดชัยภูมิ และมาตรฐานงานทางที่ได้กำหนดไว้	9,983,000	-	-	-	-	ร้อยละ 80 ของประชาชนในเขตพื้นที่ตำบลลาดใหญ่ และตำบลห้วยบง อำเภอเมืองชัยภูมิ จังหวัดชัยภูมิ รวมไปถึงผู้ที่สัญจรพื้นที่ใกล้เคียงได้ใช้ถนนเพื่อการขนส่งผลผลิตทางการเกษตรและการสัญจรไป-มา	1. ถนนมีประสิทธิภาพเพิ่มขึ้น 2. การคมนาคมขนส่งทางการเกษตรของประชาชนมีความสะดวก รวดเร็ว และปลอดภัยเพิ่มขึ้น 3. ประชาชนมีคุณภาพในการดำรงชีวิตประจำวันที่ดีขึ้น	กองช่าง

แบบ ผ.02

รายละเอียดโครงการพัฒนา

แผนพัฒนาท้องถิ่น (พ.ศ.2566 - 2570)

องค์การบริหารส่วนจังหวัดชัยภูมิ

ก. ยุทธศาสตร์จังหวัดที่ 1 การสร้างความเข้มแข็งทางเศรษฐกิจฐานรากและแข่งขันได้อย่างยั่งยืน

ข. ยุทธศาสตร์การพัฒนาขององค์กรปกครองส่วนท้องถิ่นในเขตจังหวัด ยุทธศาสตร์ที่ 6 การพัฒนาโครงสร้างพื้นฐานเพื่อเตรียมความพร้อมในการรองรับการเป็นศูนย์กลางทางการตลาดและการเชื่อมโยงสู่ประเทศในประชาคมอาเซียน

5. ยุทธศาสตร์ การพัฒนาโครงสร้างพื้นฐานและเพิ่มมูลค่าผลผลิตทางการเกษตร

5.9 แผนงานอุตสาหกรรมและการโยธา

ที่	โครงการ	วัตถุประสงค์	เป้าหมาย (ผลผลิตของโครงการ)	งบประมาณ 2566 (บาท)	2567 (บาท)	2568 (บาท)	2569 (บาท)	2570 (บาท)	ตัวชี้วัด (KPI)	ผลที่คาดว่าจะได้รับ	หน่วยงานที่รับผิดชอบหลัก
62	ปรับปรุงถนนลาดยางสายทาง ชย.ถ.1-0024 บ้านกุดตุ้ม - บ้านหินกอง อำเภอเมืองชัยภูมิ จังหวัดชัยภูมิ	1. เพื่อให้ประชาชนในพื้นที่ตำบลกุดตุ้ม และตำบลห้วยบง อำเภอเมืองชัยภูมิ จังหวัดชัยภูมิ ได้ใช้ถนนในการสัญจร ไป-มา ได้สะดวก รวดเร็ว และปลอดภัย 2. เพื่อให้เกษตรกรในพื้นที่ตำบลกุดตุ้ม และตำบลห้วยบง อำเภอเมืองชัยภูมิ จังหวัดชัยภูมิ ได้ใช้ถนนในการขนส่งผลผลิตทางการเกษตรออกสู่ท้องตลาดได้รวดเร็ว ปลอดภัย	<u>ลักษณะสายทางเดิม</u> ถนนลาดยางชำรุดเสียหาย กว้าง 8.00 เมตร ยาว 13.558 กิโลเมตร <u>ดำเนินการ</u> ปรับปรุงถนนลาดยาง โดยวิธี PAVEMENT IN-PLACE RECYCLING ช่วงที่ 1 1+915-3+528 ผิวจราจร กว้าง 6.00 เมตร ยาว 1,613.00 เมตร ไหล่ทางกว้างข้างละ 1.00 เมตร หนา 0.04 เมตร ช่วงที่ 2 6+813-7+888 ผิวจราจร กว้าง 6.00 เมตร ยาว 1,075.00 เมตร ไหล่ทางกว้างข้างละ 1.00 เมตร หนา 0.04 เมตร หรือพื้นที่รวมไม่น้อยกว่า 21,504.00 ตารางเมตร <u>พิกัด</u> จุดเริ่มต้น ช่วงที่ 1 N=15.8271188888888 E=102.1537844444444 จุดสิ้นสุด ช่วงที่ 1 N=15.8342400000000 E=102.1644377777777 จุดเริ่มต้น ช่วงที่ 2 N=15.8600611111111 E=102.1758866666666 จุดสิ้นสุด ช่วงที่ 2 N=15.8640299999999 E=102.1846144444444 ตามแบบมาตรฐาน ขององค์การบริหารส่วนจังหวัดชัยภูมิ และมาตรฐานงานทางที่ได้กำหนดไว้	-	9,983,000	-	-	-	ร้อยละ 80 ของประชาชนในเขตพื้นที่ตำบลกุดตุ้ม และตำบลห้วยบง อำเภอเมืองชัยภูมิ จังหวัดชัยภูมิ รวมไปถึงผู้ที่สัญจรพื้นที่ใกล้เคียงได้ใช้ถนนเพื่อการขนส่งผลผลิตทางการเกษตรและการสัญจรไป-มา	1. ถนนมีประสิทธิภาพเพิ่มขึ้น 2. การคมนาคมขนส่งทางการเกษตรของประชาชนมีความสะดวก รวดเร็ว และปลอดภัยเพิ่มขึ้น 3. ประชาชนมีคุณภาพในการดำรงชีวิตประจำวันที่ดีขึ้น	กองช่าง

แบบ ผ.02

รายละเอียดโครงการพัฒนา

แผนพัฒนาท้องถิ่น (พ.ศ.2566 - 2570)

องค์การบริหารส่วนจังหวัดชัยภูมิ

ก. ยุทธศาสตร์จังหวัดที่ 1 การสร้างความเข้มแข็งทางเศรษฐกิจฐานรากและแข่งขันได้อย่างยั่งยืน

ข. ยุทธศาสตร์การพัฒนาขององค์กรปกครองส่วนท้องถิ่นในเขตจังหวัด ยุทธศาสตร์ที่ 6 การพัฒนาโครงสร้างพื้นฐานเพื่อเตรียมความพร้อมในการรองรับการเป็นศูนย์กลางทางการตลาดและการเชื่อมโยงสู่ประเทศในประชาคมอาเซียน

5. ยุทธศาสตร์ การพัฒนาโครงสร้างพื้นฐานและเพิ่มมูลค่าผลผลิตทางการเกษตร

5.9 แผนงานอุตสาหกรรมและการโยธา

ที่	โครงการ	วัตถุประสงค์	เป้าหมาย (ผลผลิตของโครงการ)	งบประมาณ 2566 (บาท)	2567 (บาท)	2568 (บาท)	2569 (บาท)	2570 (บาท)	ตัวชี้วัด (KPI)	ผลที่คาดว่าจะได้รับ	หน่วยงานที่รับผิดชอบหลัก
63	ปรับปรุงถนนลาดยางสายทาง ชย.ถ.1-0078 บ้านนาสีดา-บ้านนาคานหัก อำเภอเกษตรสมบูรณ์ จังหวัดชัยภูมิ	1. เพื่อให้ประชาชนในพื้นที่ตำบลบ้านเดื่อ อำเภอเกษตรสมบูรณ์ และตำบลกุดชุมแสง อำเภอหนองบัวแดง จังหวัดชัยภูมิ ได้ใช้ถนนในการสัญจร ไป-มา ได้สะดวก รวดเร็ว และปลอดภัย 2. เพื่อให้เกษตรกรในพื้นที่ตำบลบ้านเดื่อ อำเภอเกษตรสมบูรณ์ และตำบลกุดชุมแสง อำเภอหนองบัวแดง จังหวัดชัยภูมิ ได้ใช้ถนนในการขนส่งผลผลิตทางการเกษตรออกสู่ท้องตลาดได้รวดเร็ว ปลอดภัย	<u>ลักษณะสายทางเดิม</u> ถนนลาดยางชำรุดเสียหาย กว้าง 8.00 เมตร ยาว 8.725 กิโลเมตร <u>ดำเนินการ</u> ปรับปรุงถนนลาดยาง โดยวิธี PAVEMENT IN-PLACE RECYCLING ช่วงที่ 1+600-3+020 ผิวจราจร กว้าง 6.00 เมตร ยาว 1,420.00 เมตร ไหล่ทางกว้างข้างละ 1.00 เมตร หนา 0.04 เมตร หรือพื้นที่รวมไม่น้อยกว่า 11,360.00 ตารางเมตร <u>พิกัด</u> จุดเริ่มต้น N=16.0454611111111 E=101.8702688888888 จุดสิ้นสุด N=16.0522644444444 E=101.8605544444444 ตามแบบมาตรฐาน ขององค์การบริหารส่วนจังหวัดชัยภูมิ และมาตรฐานงานทางที่ได้กำหนดไว้	-	5,314,000	-	-	-	ร้อยละ 80 ของประชาชนในเขตพื้นที่ตำบลบ้านเดื่อ อำเภอเกษตรสมบูรณ์ และตำบลกุดชุมแสง อำเภอหนองบัวแดง จังหวัดชัยภูมิ รวมไปถึงผู้ที่สัญจรพื้นที่ใกล้เคียงได้ใช้ถนนเพื่อการขนส่งผลผลิตทางการเกษตรและการสัญจรไป-มา	1. ถนนมีประสิทธิภาพเพิ่มขึ้น 2. การคมนาคมขนส่งทางการเกษตรของประชาชนมีความสะดวก รวดเร็ว และปลอดภัยเพิ่มขึ้น 3. ประชาชนมีคุณภาพในการดำรงชีวิตประจำวันที่ดีขึ้น	กองช่าง

แบบ ผ.02

รายละเอียดโครงการพัฒนา

แผนพัฒนาท้องถิ่น (พ.ศ.2566 - 2570)

องค์การบริหารส่วนจังหวัดชัยภูมิ

ก. ยุทธศาสตร์จังหวัดที่ 1 การสร้างความเข้มแข็งทางเศรษฐกิจฐานรากและแข่งขันได้อย่างยั่งยืน

ข. ยุทธศาสตร์การพัฒนาขององค์กรปกครองส่วนท้องถิ่นในเขตจังหวัด ยุทธศาสตร์ที่ 6 การพัฒนาโครงสร้างพื้นฐานเพื่อเตรียมความพร้อมในการรองรับการเป็นศูนย์กลางทางการตลาดและการเชื่อมโยงสู่ประเทศในประชาคมอาเซียน

5. ยุทธศาสตร์ การพัฒนาโครงสร้างพื้นฐานและเพิ่มมูลค่าผลผลิตทางการเกษตร

5.9 แผนงานอุตสาหกรรมและการโยธา

ที่	โครงการ	วัตถุประสงค์	เป้าหมาย (ผลผลิตของโครงการ)	งบประมาณ 2566 (บาท)	2567 (บาท)	2568 (บาท)	2569 (บาท)	2570 (บาท)	ตัวชี้วัด (KPI)	ผลที่คาดว่าจะได้รับ	หน่วยงานที่รับผิดชอบหลัก
64	ปรับปรุงถนนลาดยางสายทาง ชย.ถ.1-0101 บ้านโนนจาน - บ้านหนองบัวบาน อำเภอจัตุรัส จังหวัดชัยภูมิ	1. เพื่อให้ประชาชนในพื้นที่ตำบลละหาน และตำบลหนองบัวบาน อำเภอจัตุรัส จังหวัดชัยภูมิ ได้ใช้ถนนในการสัญจร ไป-มา ได้สะดวก รวดเร็ว และปลอดภัย 2. เพื่อให้เกษตรกรในพื้นที่ตำบลละหาน และตำบลหนองบัวบาน อำเภอจัตุรัส จังหวัดชัยภูมิ ได้ใช้ถนนในการขนส่งผลผลิตทางการเกษตรออกสู่ท้องตลาดได้รวดเร็ว ปลอดภัย	<u>ลักษณะสายทางเดิม</u> ถนนลาดยางชำรุดเสียหาย กว้าง 6.00 เมตร ยาว 0.310 กิโลเมตร <u>ดำเนินการ</u> ปรับปรุงถนนลาดยาง ปูผิว Asphaltic Concrete ผิวจราจร กว้าง 6.00 เมตร ยาว 310.00 เมตร หนา 0.04 เมตร หรือพื้นที่รวมไม่น้อยกว่า 1,860.00 ตารางเมตร <u>พิกัด</u> จุดเริ่มต้น N=15.6512633333333 E=101.9238155555555 จุดสิ้นสุด N=15.6531333333333 E=101.9216744444444 ตามแบบมาตรฐาน ขององค์การบริหารส่วนจังหวัดชัยภูมิ และมาตรฐานงานทางที่ได้กำหนดไว้	689,000	-	-	-	-	ร้อยละ 80 ของประชาชนในเขตพื้นที่ตำบลละหาน และตำบลหนองบัวบาน อำเภอจัตุรัส จังหวัดชัยภูมิ รวมไปถึงผู้ที่สัญจรพื้นที่ใกล้เคียงได้ใช้ถนนเพื่อการขนส่งผลผลิตทางการเกษตรและการสัญจรไป-มา	1. ถนนมีประสิทธิภาพเพิ่มขึ้น 2. การคมนาคมขนส่งทางการเกษตรของประชาชนมีความสะดวก รวดเร็ว และปลอดภัยเพิ่มขึ้น 3. ประชาชนมีคุณภาพในการดำรงชีวิตประจำวันที่ดีขึ้น	กองช่าง

แบบ ผ.02

รายละเอียดโครงการพัฒนา

แผนพัฒนาท้องถิ่น (พ.ศ.2566 - 2570)

องค์การบริหารส่วนจังหวัดชัยภูมิ

ก. ยุทธศาสตร์จังหวัดที่ 1 การสร้างความเข้มแข็งทางเศรษฐกิจฐานรากและแข่งขันได้อย่างยั่งยืน

ข. ยุทธศาสตร์การพัฒนาขององค์กรปกครองส่วนท้องถิ่นในเขตจังหวัด ยุทธศาสตร์ที่ 6 การพัฒนาโครงสร้างพื้นฐานเพื่อเตรียมความพร้อมในการรองรับการเป็นศูนย์กลางทางการตลาดและการเชื่อมโยงสู่ประเทศในประชาคมอาเซียน

5. ยุทธศาสตร์ การพัฒนาโครงสร้างพื้นฐานและเพิ่มมูลค่าผลผลิตทางการเกษตร

5.9 แผนงานอุตสาหกรรมและการโยธา

ที่	โครงการ	วัตถุประสงค์	เป้าหมาย (ผลผลิตของโครงการ)	งบประมาณ					ตัวชี้วัด (KPI)	ผลที่คาดว่าจะได้รับ	หน่วยงานที่รับผิดชอบหลัก
				2566 (บาท)	2567 (บาท)	2568 (บาท)	2569 (บาท)	2570 (บาท)			
65	ปรับปรุงถนนลาดยางสายทาง ชย.ถ.1-0118 บ้านท่าช้าง-บ้านท่ากูบ อำเภอหนองบัวระเหว จังหวัดชัยภูมิ	1. เพื่อให้ประชาชนในพื้นที่ตำบลโสกปลาดุก อำเภอหนองบัวระเหว และตำบลท่ากูบ อำเภอซับใหญ่ จังหวัดชัยภูมิ ได้ใช้ถนนในการสัญจร ไป-มา ได้สะดวก รวดเร็ว และปลอดภัย 2. เพื่อให้เกษตรกรในพื้นที่ตำบลโสกปลาดุก อำเภอหนองบัวระเหว และตำบลท่ากูบ อำเภอซับใหญ่ จังหวัดชัยภูมิ ได้ใช้ถนนในการขนส่งผลผลิตทางการเกษตรออกสู่ท้องตลาดได้รวดเร็ว ปลอดภัย	<u>ลักษณะสายทางเดิม</u> ถนนลาดยางชำรุดเสียหาย กว้าง 6.00 เมตร ยาว 1.700 กิโลเมตร <u>ดำเนินการ</u> ปรับปรุงถนนลาดยาง ปูผิว Asphaltic Concrete ผิวจราจร กว้าง 6.00 เมตร ยาว 1,700.00 เมตร หนา 0.04 เมตร หรือพื้นที่รวมไม่น้อยกว่า 10,200.00 ตารางเมตร <u>พิกัด</u> จุดเริ่มต้น N=15.6328266666666 E=101.7215622222222 จุดสิ้นสุด N=15.6475133333333 E=101.7217800000000 ตามแบบมาตรฐาน ขององค์การบริหารส่วนจังหวัดชัยภูมิ และมาตรฐานงานทางที่ได้กำหนดไว้	-	3,721,000	-	-	-	ร้อยละ 80 ของประชาชนในเขตพื้นที่ตำบลโสกปลาดุก อำเภอหนองบัวระเหว และตำบลท่ากูบ อำเภอซับใหญ่ จังหวัดชัยภูมิ รวมไปถึงผู้ที่สัญจรพื้นที่ใกล้เคียงได้ใช้ถนนเพื่อการขนส่งผลผลิตทางการเกษตรและการสัญจรไป-มา	1. ถนนมีประสิทธิภาพเพิ่มขึ้น 2. การคมนาคมขนส่งทางการเกษตรของประชาชนมีความสะดวก รวดเร็ว และปลอดภัยเพิ่มขึ้น 3. ประชาชนมีคุณภาพในการดำรงชีวิตประจำวันที่ดีขึ้น	กองช่าง

แบบ ผ.02

รายละเอียดโครงการพัฒนา

แผนพัฒนาท้องถิ่น (พ.ศ.2566 - 2570)

องค์การบริหารส่วนจังหวัดชัยภูมิ

ก. ยุทธศาสตร์จังหวัดที่ 1 การสร้างความเข้มแข็งทางเศรษฐกิจฐานรากและแข่งขันได้อย่างยั่งยืน

ข. ยุทธศาสตร์การพัฒนาขององค์กรปกครองส่วนท้องถิ่นในเขตจังหวัด ยุทธศาสตร์ที่ 6 การพัฒนาโครงสร้างพื้นฐานเพื่อเตรียมความพร้อมในการรองรับการเป็นศูนย์กลางทางการตลาดและการเชื่อมโยงสู่ประเทศในประชาคมอาเซียน

5. ยุทธศาสตร์ การพัฒนาโครงสร้างพื้นฐานและเพิ่มมูลค่าผลผลิตทางการเกษตร

5.9 แผนงานอุตสาหกรรมและการโยธา

ที่	โครงการ	วัตถุประสงค์	เป้าหมาย (ผลผลิตของโครงการ)	งบประมาณ 2566 (บาท)	2567 (บาท)	2568 (บาท)	2569 (บาท)	2570 (บาท)	ตัวชี้วัด (KPI)	ผลที่คาดว่าจะได้รับ	หน่วยงานที่รับผิดชอบหลัก
66	ปรับปรุงถนนลาดยางสายทาง ชย.ถ.1-0076 บ้านห้วยหลัว-บ้านป่ายาง อำเภอเมืองชัยภูมิ จังหวัดชัยภูมิ	1. เพื่อให้ประชาชนในพื้นที่ตำบลห้วยหลัว อำเภอเมืองชัยภูมิ และตำบลลุ่มลำชี อำเภอบ้านเขว้า จังหวัดชัยภูมิ ได้ใช้ถนนในการสัญจร ไป-มา ได้สะดวก รวดเร็ว และปลอดภัย 2. เพื่อให้เกษตรกรในพื้นที่ตำบลห้วยหลัว อำเภอเมืองชัยภูมิ และตำบลลุ่มลำชี อำเภอบ้านเขว้า จังหวัดชัยภูมิ ได้ใช้ถนนในการขนส่งผลผลิตทางการเกษตรออกสู่ท้องตลาดได้รวดเร็ว ปลอดภัย	<u>ลักษณะสายทางเดิม</u> ถนนลาดยางชำรุดเสียหาย กว้าง 6.00 เมตร ยาว 2.723 กิโลเมตร <u>ดำเนินการ</u> ช่วงที่ 1 หินคลุกบดอัดแน่น คอสะพาน กว้าง 10.00 เมตร ยาว 3.00 เมตร หนา 1.50 เมตร (รวม 2 ด้าน) ช่วงที่ 2 ปูผิว Asphaltic Concrete ผิวจราจรกว้าง 6.00 เมตร ยาว 500.00 เมตร ช่วงที่ 3 ปูผิว Asphaltic Concrete ผิวจราจรกว้าง 6.00 เมตร ยาว 2,000.00 เมตร ช่วงที่ 4 ดินถมไหล่ทางด้านขวาทาง กว้าง 1.00 เมตร ยาว 70.00 เมตร หนา 1.00 เมตร ช่วงที่ 5 ปูผิว Asphaltic Concrete ผิวจราจรกว้าง 6.00 เมตร ยาว 150.00 เมตร หนา 0.04 เมตร หรือพื้นที่รวมไม่น้อยกว่า 15,930.00 ตารางเมตร	-	5,927,000	-	-	-	ร้อยละ 80 ของประชาชนในเขตพื้นที่ตำบลห้วยหลัว อำเภอเมืองชัยภูมิ และตำบลลุ่มลำชี อำเภอบ้านเขว้า จังหวัดชัยภูมิ รวมไปถึงผู้ที่สัญจรพื้นที่ใกล้เคียงได้ใช้ถนนเพื่อการขนส่งผลผลิตทางการเกษตรและการสัญจรไป-มา	1. ถนนมีประสิทธิภาพเพิ่มขึ้น 2. การคมนาคมขนส่งทางการเกษตรของประชาชนมีความสะดวก รวดเร็ว และปลอดภัยเพิ่มขึ้น 3. ประชาชนมีคุณภาพในการดำรงชีวิตประจำวันที่ดีขึ้น	กองช่าง

แบบ ผ.02

รายละเอียดโครงการพัฒนา

แผนพัฒนาท้องถิ่น (พ.ศ.2566 - 2570)

องค์การบริหารส่วนจังหวัดชัยภูมิ

ก. ยุทธศาสตร์จังหวัดที่ 1 การสร้างความเข้มแข็งทางเศรษฐกิจฐานรากและแข่งขันได้อย่างยั่งยืน

ข. ยุทธศาสตร์การพัฒนาขององค์กรปกครองส่วนท้องถิ่นในเขตจังหวัด ยุทธศาสตร์ที่ 6 การพัฒนาโครงสร้างพื้นฐานเพื่อเตรียมความพร้อมในการรองรับการเป็นศูนย์กลางทางการตลาดและการเชื่อมโยงสู่ประเทศในประชาคมอาเซียน

5. ยุทธศาสตร์ การพัฒนาโครงสร้างพื้นฐานและเพิ่มมูลค่าผลผลิตทางการเกษตร

5.9 แผนงานอุตสาหกรรมและการโยธา

ที่	โครงการ	วัตถุประสงค์	เป้าหมาย (ผลผลิตของโครงการ)	งบประมาณ					ตัวชี้วัด (KPI)	ผลที่คาดว่าจะได้รับ	หน่วยงานที่รับผิดชอบหลัก
				2566 (บาท)	2567 (บาท)	2568 (บาท)	2569 (บาท)	2570 (บาท)			
			<u>พิกัด</u> จุดก่อสร้างช่วงที่ 1 N=15.7197400000000 E=101.9882255555555 <u>พิกัด</u> ช่วงที่ 2 จุดเริ่มต้น N=15.7172133333333 E=101.9837955555555 จุดสิ้นสุด N=15.7174855555555 E=101.9793588888888 <u>พิกัด</u> ช่วงที่ 3 จุดเริ่มต้น N=15.7174855555555 E=101.9793588888888 จุดสิ้นสุด N=15.7172111111111 E=101.9685977777777 <u>พิกัด</u> ช่วงที่ 4 จุดเริ่มต้น N=15.7109077777777 E=101.9552699999999 จุดสิ้นสุด N=15.7104744444444 E=101.9548622222222 <u>พิกัด</u> ช่วงที่ 5 จุดเริ่มต้น N=15.7113100000000 E=101.93391222222222 จุดสิ้นสุด N=15.71113444444444 E=101.93297222222222 ตามแบบมาตรฐาน ขององค์การบริหารส่วนจังหวัดชัยภูมิ และมาตรฐานงานทางที่ได้กำหนดไว้								

แบบ ผ.02

รายละเอียดโครงการพัฒนา

แผนพัฒนาท้องถิ่น (พ.ศ.2566 - 2570)

องค์การบริหารส่วนจังหวัดชัยภูมิ

ก. ยุทธศาสตร์จังหวัดที่ 1 การสร้างความเข้มแข็งทางเศรษฐกิจฐานรากและแข่งขันได้อย่างยั่งยืน

ข. ยุทธศาสตร์การพัฒนาขององค์กรปกครองส่วนท้องถิ่นในเขตจังหวัด ยุทธศาสตร์ที่ 6 การพัฒนาโครงสร้างพื้นฐานเพื่อเตรียมความพร้อมในการรองรับการเป็นศูนย์กลางทางการตลาดและการเชื่อมโยงสู่ประเทศในประชาคมอาเซียน

5. ยุทธศาสตร์ การพัฒนาโครงสร้างพื้นฐานและเพิ่มมูลค่าผลผลิตทางการเกษตร

5.9 แผนงานอุตสาหกรรมและการโยธา

ที่	โครงการ	วัตถุประสงค์	เป้าหมาย (ผลผลิตของโครงการ)	งบประมาณ					ตัวชี้วัด (KPI)	ผลที่คาดว่าจะได้รับ	หน่วยงานที่รับผิดชอบหลัก
				2566 (บาท)	2567 (บาท)	2568 (บาท)	2569 (บาท)	2570 (บาท)			
67	ปรับปรุงถนนลาดยางสายทาง ชย.ถ.1-0113 บ้านหนองโจด-บ้านวังตะเฆ่ อำเภอหนองบัวระเหว จังหวัดชัยภูมิ	1. เพื่อให้ประชาชนในพื้นที่ตำบลหนองบัวระเหว และตำบลวังตะเฆ่ อำเภอหนองบัวระเหว จังหวัดชัยภูมิ ได้ใช้ถนนในการสัญจร ไป-มา ได้สะดวก รวดเร็ว และปลอดภัย 2. เพื่อให้เกษตรกรในพื้นที่ตำบลหนองบัวระเหว และตำบลวังตะเฆ่ อำเภอหนองบัวระเหว จังหวัดชัยภูมิ ได้ใช้ถนนในการขนส่งผลผลิตทางการเกษตรออกสู่ท้องตลาดได้รวดเร็ว ปลอดภัย	<u>ลักษณะสายทางเดิม</u> ถนนลาดยางชำรุดเสียหาย กว้าง 8.00 เมตร ยาว 2.280 กิโลเมตร <u>ดำเนินการ</u> ปรับปรุงถนนลาดยาง ปูผิว Asphaltic Concrete ช่วงที่ 1 ผิวจราจร กว้าง 6.00 เมตร ยาว 340.00 เมตร ไหล่ทางกว้างข้างละ 1.00 เมตร หนา 0.04 เมตร ช่วงที่ 2 ผิวจราจร กว้าง 6.00 เมตร ยาว 390.00 เมตร ไหล่ทางกว้างข้างละ 1.00 เมตร หนา 0.04 เมตร ช่วงที่ 3 ผิวจราจร กว้าง 6.00 เมตร ยาว 260.00 เมตร ไหล่ทางกว้างข้างละ 1.00 เมตร หนา 0.04 เมตร ช่วงที่ 4 ผิวจราจร กว้าง 6.00 เมตร ยาว 300.00 เมตร ไหล่ทางกว้างข้างละ 1.00 เมตร หนา 0.04 เมตร ช่วงที่ 5 ผิวจราจร กว้าง 6.00 เมตร ยาว 300.00 เมตร ไหล่ทางกว้างข้างละ 1.00 เมตร หนา 0.04 เมตร	-	6,297,000	-	-	-	ร้อยละ 80 ของประชาชนในเขตพื้นที่ตำบลหนองบัวระเหว และตำบลวังตะเฆ่ อำเภอหนองบัวระเหว จังหวัดชัยภูมิ รวมไปถึงผู้ที่สัญจรพื้นที่ใกล้เคียงได้ใช้ถนนเพื่อการขนส่งผลผลิตทางการเกษตรและการสัญจรไป-มา	1. ถนนมีประสิทธิภาพเพิ่มขึ้น 2. การคมนาคมขนส่งทางการเกษตรของประชาชนมีความสะดวก รวดเร็ว และปลอดภัยเพิ่มขึ้น 3. ประชาชนมีคุณภาพในการดำรงชีวิตประจำวันที่ดีขึ้น	กองช่าง

แบบ ผ.02

รายละเอียดโครงการพัฒนา

แผนพัฒนาท้องถิ่น (พ.ศ.2566 - 2570)

องค์การบริหารส่วนจังหวัดชัยภูมิ

ก. ยุทธศาสตร์จังหวัดที่ 1 การสร้างความเข้มแข็งทางเศรษฐกิจฐานรากและแข่งขันได้อย่างยั่งยืน

ข. ยุทธศาสตร์การพัฒนาขององค์กรปกครองส่วนท้องถิ่นในเขตจังหวัด ยุทธศาสตร์ที่ 6 การพัฒนาโครงสร้างพื้นฐานเพื่อเตรียมความพร้อมในการรองรับการเป็นศูนย์กลางทางการตลาดและการเชื่อมโยงสู่ประเทศในประชาคมอาเซียน

5. ยุทธศาสตร์ การพัฒนาโครงสร้างพื้นฐานและเพิ่มมูลค่าผลผลิตทางการเกษตร

5.9 แผนงานอุตสาหกรรมและการโยธา

ที่	โครงการ	วัตถุประสงค์	เป้าหมาย (ผลผลิตของโครงการ)	งบประมาณ					ตัวชี้วัด (KPI)	ผลที่คาดว่าจะได้รับ	หน่วยงานที่รับผิดชอบหลัก
				2566 (บาท)	2567 (บาท)	2568 (บาท)	2569 (บาท)	2570 (บาท)			
			ช่วงที่ 6 ผิวจราจร กว้าง 6.00 เมตร ยาว 690.00 เมตร ไหล่ทางกว้างข้างละ 1.00 เมตร หนา 0.04 เมตร หรือพื้นที่รวมไม่น้อยกว่า 18,240.00 ตารางเมตร <u>พิกัด</u> ช่วงที่ 1 จุดเริ่มต้น N=15.7783222222222 E=101.7535633333333 จุดสิ้นสุด N=15.7812833333333 E=101.7545088888888 <u>พิกัด</u> ช่วงที่ 2 จุดเริ่มต้น N=15.7819888888888 E=101.7547433333333 จุดสิ้นสุด N=15.7843277777777 E=101.7573500000000 <u>พิกัด</u> ช่วงที่ 3 จุดเริ่มต้น N=15.7923133333333 E=101.7633933333333 จุดสิ้นสุด N=15.7916333333333 E=101.7610455555555 <u>พิกัด</u> ช่วงที่ 4 จุดเริ่มต้น N=15.8481033333333 E=101.7184877777777 จุดสิ้นสุด N=15.8479733333333 E=101.7157377777777							

แบบ ผ.02

รายละเอียดโครงการพัฒนา

แผนพัฒนาท้องถิ่น (พ.ศ.2566 - 2570)

องค์การบริหารส่วนจังหวัดชัยภูมิ

ก. ยุทธศาสตร์จังหวัดที่ 1 การสร้างความเข้มแข็งทางเศรษฐกิจฐานรากและแข่งขันได้อย่างยั่งยืน

ข. ยุทธศาสตร์การพัฒนาขององค์กรปกครองส่วนท้องถิ่นในเขตจังหวัด ยุทธศาสตร์ที่ 6 การพัฒนาโครงสร้างพื้นฐานเพื่อเตรียมความพร้อมในการรองรับการเป็นศูนย์กลางทางการตลาดและการเชื่อมโยงสู่ประเทศในประชาคมอาเซียน

5. ยุทธศาสตร์ การพัฒนาโครงสร้างพื้นฐานและเพิ่มมูลค่าผลผลิตทางการเกษตร

5.9 แผนงานอุตสาหกรรมและการโยธา

ที่	โครงการ	วัตถุประสงค์	เป้าหมาย (ผลผลิตของโครงการ)	งบประมาณ					ตัวชี้วัด (KPI)	ผลที่คาดว่าจะได้รับ	หน่วยงานที่รับผิดชอบหลัก
				2566 (บาท)	2567 (บาท)	2568 (บาท)	2569 (บาท)	2570 (บาท)			
			<u>พิกัด</u> ช่วงที่ 5 จุดเริ่มต้น N=15.8525933333333 E=101.7163955555555 จุดสิ้นสุด N=15.8550822222222 E=101.7161955555555 <u>พิกัด</u> ช่วงที่ 6 จุดเริ่มต้น N=15.8711855555555 E=101.7075455555555 จุดสิ้นสุด N=15.8742800000000 E=101.7020700000000 ตามแบบมาตรฐาน ขององค์การบริหารส่วนจังหวัดชัยภูมิ และมาตรฐานงานทางที่ได้กำหนดไว้								

แบบ ผ.02

รายละเอียดโครงการพัฒนา

แผนพัฒนาท้องถิ่น (พ.ศ.2566 - 2570)

องค์การบริหารส่วนจังหวัดชัยภูมิ

ก. ยุทธศาสตร์จังหวัดที่ 1 การสร้างความเข้มแข็งทางเศรษฐกิจฐานรากและแข่งขันได้อย่างยั่งยืน

ข. ยุทธศาสตร์การพัฒนาขององค์กรปกครองส่วนท้องถิ่นในเขตจังหวัด ยุทธศาสตร์ที่ 6 การพัฒนาโครงสร้างพื้นฐานเพื่อเตรียมความพร้อมในการรองรับการเป็นศูนย์กลางทางการตลาดและการเชื่อมโยงสู่ประเทศในประชาคมอาเซียน

5. ยุทธศาสตร์ การพัฒนาโครงสร้างพื้นฐานและเพิ่มมูลค่าผลผลิตทางการเกษตร

5.9 แผนงานอุตสาหกรรมและการโยธา

ที่	โครงการ	วัตถุประสงค์	เป้าหมาย (ผลผลิตของโครงการ)	งบประมาณ 2566 (บาท)	2567 (บาท)	2568 (บาท)	2569 (บาท)	2570 (บาท)	ตัวชี้วัด (KPI)	ผลที่คาดว่าจะได้รับ	หน่วยงานที่รับผิดชอบหลัก
68	ก่อสร้างสะพาน คสล. ข้ามลำคันฉู สายทาง ชย.ถ.1-0091 บ้านปะโค - บ้านโคกเพชร อำเภอบำเหน็จณรงค์ จังหวัดชัยภูมิ	1. เพื่อให้ประชาชนในพื้นที่ตำบลบ้านชวน และตำบลโคกโคกเพชรพัฒนา อำเภอบำเหน็จณรงค์ จังหวัดชัยภูมิได้ใช้สะพานในการสัญจรข้ามลำห้วยได้อย่างสะดวก รวดเร็ว และปลอดภัย 2. เพื่อให้เกษตรกรในพื้นที่ตำบลบ้านชวน และตำบลโคกโคกเพชรพัฒนา อำเภอบำเหน็จณรงค์ จังหวัดชัยภูมิ ได้ใช้สะพานข้ามลำห้วยในการขนส่งผลผลิตทางการเกษตรออกสู่ท้องตลาด ได้รวดเร็วและปลอดภัย 3. เพื่อให้มีสะพานข้ามลำห้วยที่มั่นคง แข็งแรง และปลอดภัย	<u>ดำเนินการ</u> ขนาดกว้าง 9.00 เมตร (ไม่มีทางเท้า) ยาว 40.00 เมตร (10+10+10+10) ตามแบบ มฐ.อบจ. เลขที่ 16-03-49 ป้องกันการกัดเซาะคอสะพานชนิดดาดคอนกรีต ตามแบบ มฐ.อบจ.ชัยภูมิ เลขที่ 16-001-48 <u>พิกัด</u> จุดก่อสร้าง N=15.4758699999999 E=101.5681788888888	4,694,000	-	-	-	-	ร้อยละ 80 ของประชาชนในเขตพื้นที่ตำบลบ้านชวน และตำบลโคกเพชรพัฒนา อำเภอบำเหน็จณรงค์ จังหวัดชัยภูมิ รวมไปถึงผู้ที่สัญจรพื้นที่ใกล้เคียงได้ใช้สะพานข้ามลำห้วยเพื่อการขนส่งผลผลิตทางการเกษตรและการสัญจร ไป-มา	1. สะพานข้ามลำห้วยมีประสิทธิภาพเพิ่มขึ้น 2. การคมนาคมขนส่งทางการเกษตรของประชาชนมีความสะดวก รวดเร็ว และปลอดภัยเพิ่มขึ้น 3. ประชาชนมีคุณภาพในการดำรงชีวิตประจำวันที่ดีขึ้น	กองช่าง

แบบ ผ.02

รายละเอียดโครงการพัฒนา

แผนพัฒนาท้องถิ่น (พ.ศ.2566 - 2570)

องค์การบริหารส่วนจังหวัดชัยภูมิ

ก. ยุทธศาสตร์จังหวัดที่ 1 การสร้างความเข้มแข็งทางเศรษฐกิจฐานรากและแข่งขันได้อย่างยั่งยืน

ข. ยุทธศาสตร์การพัฒนาขององค์กรปกครองส่วนท้องถิ่นในเขตจังหวัด ยุทธศาสตร์ที่ 6 การพัฒนาโครงสร้างพื้นฐานเพื่อเตรียมความพร้อมในการรองรับการเป็นศูนย์กลางทางการตลาดและการเชื่อมโยงสู่ประเทศในประชาคมอาเซียน

5. ยุทธศาสตร์ การพัฒนาโครงสร้างพื้นฐานและเพิ่มมูลค่าผลผลิตทางการเกษตร

5.9 แผนงานอุตสาหกรรมและการโยธา

ที่	โครงการ	วัตถุประสงค์	เป้าหมาย (ผลผลิตของโครงการ)	งบประมาณ 2566 (บาท)	2567 (บาท)	2568 (บาท)	2569 (บาท)	2570 (บาท)	ตัวชี้วัด (KPI)	ผลที่คาดว่าจะได้รับ	หน่วยงานที่รับผิดชอบหลัก
69	ปรับปรุงถนนลาดยาง สายทาง ชย.ถ.1-0063 แยก ทล.2359 - บ้านหนองสำราญ อำเภอหนองบัวแดง จังหวัดชัยภูมิ	1. เพื่อให้ประชาชนในพื้นที่ตำบลหนองแวง อำเภอหนองบัวแดง จังหวัดชัยภูมิ ได้ใช้ถนนในการสัญจร ไป-มา ได้สะดวก รวดเร็ว และปลอดภัย 2. เพื่อให้เกษตรกรในพื้นที่ตำบลหนองแวง อำเภอหนองบัวแดง จังหวัดชัยภูมิ ได้ใช้ถนนในการขนส่งผลผลิตทางการเกษตรออกสู่ท้องตลาดได้รวดเร็ว ปลอดภัย	<u>ลักษณะสายทางเดิม</u> ถนนลาดยาง ผิวจราจร กว้าง 6.00-8.00 เมตร ยาว 11.120 กิโลเมตร <u>ดำเนินการ</u> ปรับปรุงถนนลาดยาง โดยวิธี PAVEMENT IN-PLACE RECYCLING ช่วงที่ 1 กม.2+500-กม.3+430 ผิวจราจร กว้าง 6.00 เมตร ยาว 930.00 เมตร ไหล่ทางกว้างข้างละ 1.00 เมตร หนา 0.04 เมตร ช่วงที่ 2 กม.3+630-กม.4+800 ผิวจราจร กว้าง 6.00 เมตร ยาว 1,170.00 เมตร ไหล่ทางกว้างข้างละ 1.00 เมตร หนา 0.04 เมตร ช่วงที่ 3 กม.5+000-กม.5+770 ผิวจราจร กว้าง 6.00 เมตร ยาว 770.00 เมตร ไหล่ทางกว้างข้างละ 1.00 เมตร หนา 0.04 เมตร หรือพื้นที่รวมไม่น้อยกว่า 23,040.00 ตารางเมตร	9,954,000	-	-	-	-	ร้อยละ 80 ของประชาชนในเขตพื้นที่ตำบลหนองแวง อำเภอหนองบัวแดง จังหวัดชัยภูมิ รวมไปถึงผู้ที่สัญจรพื้นที่ใกล้เคียงได้ใช้ถนนเพื่อการขนส่งผลผลิตทางการเกษตรและการสัญจรไป-มา	1. ถนนมีประสิทธิภาพเพิ่มขึ้น 2. การคมนาคมขนส่งทางการเกษตรของประชาชนมีความสะดวก รวดเร็ว และปลอดภัยเพิ่มขึ้น 3. ประชาชนมีคุณภาพในการดำรงชีวิตประจำวันที่ดีขึ้น	กองช่าง

แบบ ผ.02

รายละเอียดโครงการพัฒนา

แผนพัฒนาท้องถิ่น (พ.ศ.2566 - 2570)

องค์การบริหารส่วนจังหวัดชัยภูมิ

ก. ยุทธศาสตร์จังหวัดที่ 1 การสร้างความเข้มแข็งทางเศรษฐกิจฐานรากและแข่งขันได้อย่างยั่งยืน

ข. ยุทธศาสตร์การพัฒนาขององค์กรปกครองส่วนท้องถิ่นในเขตจังหวัด ยุทธศาสตร์ที่ 6 การพัฒนาโครงสร้างพื้นฐานเพื่อเตรียมความพร้อมในการรองรับการเป็นศูนย์กลางทางการตลาดและการเชื่อมโยงสู่ประเทศในประชาคมอาเซียน

5. ยุทธศาสตร์ การพัฒนาโครงสร้างพื้นฐานและเพิ่มมูลค่าผลผลิตทางการเกษตร

5.9 แผนงานอุตสาหกรรมและการโยธา

ที่	โครงการ	วัตถุประสงค์	เป้าหมาย (ผลผลิตของโครงการ)	งบประมาณ					ตัวชี้วัด (KPI)	ผลที่คาดว่าจะได้รับ	หน่วยงานที่รับผิดชอบหลัก
				2566 (บาท)	2567 (บาท)	2568 (บาท)	2569 (บาท)	2570 (บาท)			
			<u>พิกัด</u> ช่วงที่ 1 จุดเริ่มต้น N=16.0784833333333 E=101.7672199999999 จุดสิ้นสุด N=16.0788277777777 E=101.75915555555555 <u>พิกัด</u> ช่วงที่ 2 จุดเริ่มต้น N=16.0785966666666 E=101.7573800000000 จุดสิ้นสุด N=16.0803633333333 E=101.7469400000000 <u>พิกัด</u> ช่วงที่ 3 จุดเริ่มต้น N=16.0799077777777 E=101.7451222222222 จุดสิ้นสุด N=16.0776255555555 E=101.7384211111111 ตามแบบมาตรฐาน ขององค์การบริหารส่วนจังหวัดชัยภูมิ และมาตรฐานงานทางที่ได้กำหนดไว้								

แบบ ผ.02

รายละเอียดโครงการพัฒนา

แผนพัฒนาท้องถิ่น (พ.ศ.2566 - 2570)

องค์การบริหารส่วนจังหวัดชัยภูมิ

ก. ยุทธศาสตร์จังหวัดที่ 1 การสร้างความเข้มแข็งทางเศรษฐกิจฐานรากและแข่งขันได้อย่างยั่งยืน

ข. ยุทธศาสตร์การพัฒนาขององค์กรปกครองส่วนท้องถิ่นในเขตจังหวัด ยุทธศาสตร์ที่ 6 การพัฒนาโครงสร้างพื้นฐานเพื่อเตรียมความพร้อมในการรองรับการเป็นศูนย์กลางทางการตลาดและการเชื่อมโยงสู่ประเทศในประชาคมอาเซียน

5. ยุทธศาสตร์ การพัฒนาโครงสร้างพื้นฐานและเพิ่มมูลค่าผลผลิตทางการเกษตร

5.9 แผนงานอุตสาหกรรมและการโยธา

ที่	โครงการ	วัตถุประสงค์	เป้าหมาย (ผลผลิตของโครงการ)	งบประมาณ 2566 (บาท)	2567 (บาท)	2568 (บาท)	2569 (บาท)	2570 (บาท)	ตัวชี้วัด (KPI)	ผลที่คาดว่าจะได้รับ	หน่วยงานที่รับผิดชอบหลัก
70	ปรับปรุงถนนลาดยาง สายทาง ชย.ถ.1-0062 บ้านหนองไฮใต้ - บ้านกุดชุมแสง อำเภอหนองบัวแดง จังหวัดชัยภูมิ	1. เพื่อให้ประชาชนในพื้นที่ตำบลหนองบัวแดง และตำบลกุดชุมแสง อำเภอหนองบัวแดง จังหวัดชัยภูมิ ได้ใช้ถนนในการสัญจร ไป-มา ได้สะดวก รวดเร็ว และปลอดภัย 2. เพื่อให้เกษตรกรในพื้นที่ตำบลหนองบัวแดง และตำบลกุดชุมแสง อำเภอหนองบัวแดง จังหวัดชัยภูมิ ได้ใช้ถนนในการขนส่งผลผลิตทางการเกษตรออกสู่ท้องตลาด ได้รวดเร็ว ปลอดภัย	<u>ลักษณะสายทางเดิม</u> ถนนลาดยาง ผิวจราจร กว้าง 6.00-8.00 เมตร ยาว 4.000 กิโลเมตร <u>ดำเนินการ</u> ปรับปรุงถนนลาดยาง โดยวิธี PAVEMENT IN-PLACE RECYCLING ช่วงที่ 1 กม.0+840-กม.1+040 ผิวจราจร กว้าง 6.00 เมตร ยาว 200.00 เมตร ไหล่ทางกว้างข้างละ 1.00 เมตร หนา 0.04 เมตร ช่วงที่ 2 กม.1+372-กม.3+387 ผิวจราจร กว้าง 6.00 เมตร ยาว 2,015.00 เมตร ไหล่ทางกว้างข้างละ 1.00 เมตร หนา 0.04 เมตร ช่วงที่ 3 กม.3+772-กม.4+000 ผิวจราจร กว้าง 6.00 เมตร ยาว 228.00 เมตร ไหล่ทางกว้างข้างละ 1.00 เมตร หนา 0.04 เมตร หรือพื้นที่รวมไม่น้อยกว่า 19,544.00 ตารางเมตร	-	8,583,000	-	-	-	ร้อยละ 80 ของประชาชนในเขตพื้นที่ตำบลหนองบัวแดง และตำบลกุดชุมแสง อำเภอหนองบัวแดง จังหวัดชัยภูมิ รวมไปถึงผู้ที่สัญจรพื้นที่ใกล้เคียงได้ใช้ถนนเพื่อการขนส่งผลผลิตทางการเกษตรและการสัญจรไป-มา	1. ถนนมีประสิทธิภาพเพิ่มขึ้น 2. การคมนาคมขนส่งทางการเกษตรของประชาชนมีความสะดวก รวดเร็ว และปลอดภัยเพิ่มขึ้น 3. ประชาชนมีคุณภาพในการดำรงชีวิตประจำวันที่ดีขึ้น	กองช่าง

แบบ ผ.02

รายละเอียดโครงการพัฒนา

แผนพัฒนาท้องถิ่น (พ.ศ.2566 - 2570)

องค์การบริหารส่วนจังหวัดชัยภูมิ

ก. ยุทธศาสตร์จังหวัดที่ 1 การสร้างความเข้มแข็งทางเศรษฐกิจฐานรากและแข่งขันได้อย่างยั่งยืน

ข. ยุทธศาสตร์การพัฒนาขององค์กรปกครองส่วนท้องถิ่นในเขตจังหวัด ยุทธศาสตร์ที่ 6 การพัฒนาโครงสร้างพื้นฐานเพื่อเตรียมความพร้อมในการรองรับการเป็นศูนย์กลางทางการตลาดและการเชื่อมโยงสู่ประเทศในประชาคมอาเซียน

5. ยุทธศาสตร์ การพัฒนาโครงสร้างพื้นฐานและเพิ่มมูลค่าผลผลิตทางการเกษตร

5.9 แผนงานอุตสาหกรรมและการโยธา

ที่	โครงการ	วัตถุประสงค์	เป้าหมาย (ผลผลิตของโครงการ)	งบประมาณ					ตัวชี้วัด (KPI)	ผลที่คาดว่าจะได้รับ	หน่วยงานที่รับผิดชอบหลัก
				2566 (บาท)	2567 (บาท)	2568 (บาท)	2569 (บาท)	2570 (บาท)			
			<u>พิกัด</u> ช่วงที่ 1 จุดเริ่มต้น N=16.0554433333333 E=101.8225000000000 จุดสิ้นสุด N=16.0538300000000 E=101.8216355555555 <u>พิกัด</u> ช่วงที่ 2 จุดเริ่มต้น N=16.0508588888888 E=101.8213522222222 จุดสิ้นสุด N=16.0356333333333 E=101.8121844444444 <u>พิกัด</u> ช่วงที่ 3 จุดเริ่มต้น N=16.0330099999999 E=101.8098166666666 จุดสิ้นสุด N=16.03208888888888 E=101.8090366666666 ตามแบบมาตรฐาน ขององค์การบริหารส่วนจังหวัดชัยภูมิ และมาตรฐานงานทางที่ได้กำหนดไว้								

แบบ ผ.02

รายละเอียดโครงการพัฒนา

แผนพัฒนาท้องถิ่น (พ.ศ.2566 - 2570)

องค์การบริหารส่วนจังหวัดชัยภูมิ

ก. ยุทธศาสตร์จังหวัดที่ 1 การสร้างความเข้มแข็งทางเศรษฐกิจฐานรากและแข่งขันได้อย่างยั่งยืน

ข. ยุทธศาสตร์การพัฒนาขององค์กรปกครองส่วนท้องถิ่นในเขตจังหวัด ยุทธศาสตร์ที่ 6 การพัฒนาโครงสร้างพื้นฐานเพื่อเตรียมความพร้อมในการรองรับการเป็นศูนย์กลางทางการตลาดและการเชื่อมโยงสู่ประเทศในประชาคมอาเซียน

5. ยุทธศาสตร์ การพัฒนาโครงสร้างพื้นฐานและเพิ่มมูลค่าผลผลิตทางการเกษตร

5.9 แผนงานอุตสาหกรรมและการโยธา

ที่	โครงการ	วัตถุประสงค์	เป้าหมาย (ผลผลิตของโครงการ)	งบประมาณ 2566 (บาท)	2567 (บาท)	2568 (บาท)	2569 (บาท)	2570 (บาท)	ตัวชี้วัด (KPI)	ผลที่คาดว่าจะได้รับ	หน่วยงานที่รับผิดชอบหลัก
71	ปรับปรุงถนนลาดยางสายทาง ชย.ถ.1-0064 บ้านโนนเหม่า - บ้านหนองหอยปัง อำเภอหนองบัวแดง จังหวัดชัยภูมิ	1. เพื่อให้ประชาชนในพื้นที่ตำบลนางแดด และตำบลถ้ำวัวแดง อำเภอหนองบัวแดง จังหวัดชัยภูมิ ได้ใช้ถนนในการสัญจร ไป-มา ได้สะดวก รวดเร็ว และปลอดภัย 2. เพื่อให้เกษตรกรในพื้นที่ตำบลนางแดด และตำบลถ้ำวัวแดง อำเภอหนองบัวแดง จังหวัดชัยภูมิ ได้ใช้ถนนในการขนส่งผลผลิตทางการเกษตรออกสู่ท้องตลาดได้รวดเร็ว ปลอดภัย	<u>ลักษณะสายทางเดิม</u> ถนนลาดยาง ผิวจราจร กว้าง 6.00-8.00 เมตร ยาว 23.250 กิโลเมตร <u>ดำเนินการ</u> ปรับปรุงถนนลาดยาง โดยวิธี PAVEMENT IN-PLACE RECYCLING ช่วงที่ 1 กม.0+520-กม.2+900 ผิวจราจร กว้าง 6.00 เมตร ยาว 2,380.00 เมตร ไหล่ทางกว้างข้างละ 1.00 เมตร หนา 0.04 เมตร ช่วงที่ 2 กม.2+900-กม.3+425 ผิวจราจร กว้าง 6.00 เมตร ยาว 525.00 เมตร หนา 0.04 เมตร หรือพื้นที่รวมไม่น้อยกว่า 22,190.00 ตารางเมตร <u>พิกัด</u> จุดเริ่มต้น ช่วงที่ 1 N=16.1892444444444 E=101.5940133333333 จุดสิ้นสุด ช่วงที่ 1 N=16.1701455555555 E=101.5837999999999 จุดเริ่มต้น ช่วงที่ 2 N=16.1701455555555 E=101.5837999999999 จุดสิ้นสุด ช่วงที่ 2 N=16.1672277777777 E=101.8584688888888 ตามแบบมาตรฐาน ขององค์การบริหารส่วนจังหวัดชัยภูมิ และมาตรฐานงานทางที่ได้กำหนดไว้	-	9,657,000	-	-	-	ร้อยละ 80 ของประชาชนในเขตพื้นที่ตำบลนางแดด และตำบลถ้ำวัวแดง อำเภอหนองบัวแดง จังหวัดชัยภูมิ รวมไปถึงผู้ที่สัญจรพื้นที่ใกล้เคียงได้ใช้ถนนเพื่อการขนส่งผลผลิตทางการเกษตรและการสัญจรไป-มา	1. ถนนมีประสิทธิภาพเพิ่มขึ้น 2. การคมนาคมขนส่งทางการเกษตรของประชาชนมีความสะดวก รวดเร็ว และปลอดภัยเพิ่มขึ้น 3. ประชาชนมีคุณภาพในการดำรงชีวิตประจำวันที่ดีขึ้น	กองช่าง

แบบ ผ.02

รายละเอียดโครงการพัฒนา

แผนพัฒนาท้องถิ่น (พ.ศ.2566 - 2570)

องค์การบริหารส่วนจังหวัดชัยภูมิ

ก. ยุทธศาสตร์จังหวัดที่ 1 การสร้างความเข้มแข็งทางเศรษฐกิจฐานรากและแข่งขันได้อย่างยั่งยืน

ข. ยุทธศาสตร์การพัฒนาขององค์กรปกครองส่วนท้องถิ่นในเขตจังหวัด ยุทธศาสตร์ที่ 6 การพัฒนาโครงสร้างพื้นฐานเพื่อเตรียมความพร้อมในการรองรับการเป็นศูนย์กลางทางการตลาดและการเชื่อมโยงสู่ประเทศในประชาคมอาเซียน

5. ยุทธศาสตร์ การพัฒนาโครงสร้างพื้นฐานและเพิ่มมูลค่าผลผลิตทางการเกษตร

5.9 แผนงานอุตสาหกรรมและการโยธา

ที่	โครงการ	วัตถุประสงค์	เป้าหมาย (ผลผลิตของโครงการ)	งบประมาณ 2566 (บาท)	2567 (บาท)	2568 (บาท)	2569 (บาท)	2570 (บาท)	ตัวชี้วัด (KPI)	ผลที่คาดว่าจะได้รับ	หน่วยงานที่รับผิดชอบหลัก
72	ปรับปรุงถนนลาดยางสายทาง ชย.ถ.1-0065 บ้านนาเจริญ - บ้านห้วยกุ่ม อำเภอหนองบัวแดง จังหวัดชัยภูมิ	1. เพื่อให้ประชาชนในพื้นที่ตำบลหนองแวง และตำบลนางแดด อำเภอหนองบัวแดง จังหวัดชัยภูมิ ได้ใช้ถนนในการสัญจร ไป-มา ได้สะดวก รวดเร็ว และปลอดภัย 2. เพื่อให้เกษตรกรในพื้นที่ตำบลหนองแวง และตำบลนางแดด อำเภอหนองบัวแดง จังหวัดชัยภูมิ ได้ใช้ถนนในการขนส่งผลผลิตทางการเกษตรออกสู่ท้องตลาดได้รวดเร็ว ปลอดภัย	<u>ลักษณะสายทางเดิม</u> ถนนลาดยาง ผิวจราจร กว้าง 6.00-8.00 เมตร ยาว 11.120 กิโลเมตร <u>ดำเนินการ</u> ปรับปรุงถนนลาดยาง โดยวิธี PAVEMENT IN-PLACE RECYCLING ช่วงที่ 1 กม.0+000-กม.0+285 ผิวจราจร กว้าง 6.00 เมตร ยาว 285.00 เมตร หนา 0.04 เมตร ช่วงที่ 2 กม.0+670-กม.1+390 ผิวจราจร กว้าง 6.00 เมตร ยาว 720.00 เมตร ไหล่ทางกว้างข้างละ 1.00 เมตร หนา 0.04 เมตร ช่วงที่ 3 กม.1+800-กม.2+550 ผิวจราจร กว้าง 6.00 เมตร ยาว 750.00 เมตร ไหล่ทางกว้างข้างละ 1.00 เมตร หนา 0.04 เมตร หรือพื้นที่รวมไม่น้อยกว่า 13,470.00 ตารางเมตร	6,045,000	-	-	-	-	ร้อยละ 80 ของประชาชนในเขตพื้นที่ตำบลหนองแวง และตำบลนางแดด อำเภอหนองบัวแดง จังหวัดชัยภูมิ รวมไปถึงผู้ที่สัญจรพื้นที่ใกล้เคียงได้ใช้ถนนเพื่อการขนส่งผลผลิตทางการเกษตรและการสัญจรไป-มา	1. ถนนมีประสิทธิภาพเพิ่มขึ้น 2. การคมนาคมขนส่งทางการเกษตรของประชาชนมีความสะดวก รวดเร็ว และปลอดภัยเพิ่มขึ้น 3. ประชาชนมีคุณภาพในการดำรงชีวิตประจำวันที่ดีขึ้น	กองช่าง

แบบ ผ.02

รายละเอียดโครงการพัฒนา

แผนพัฒนาท้องถิ่น (พ.ศ.2566 - 2570)

องค์การบริหารส่วนจังหวัดชัยภูมิ

ก. ยุทธศาสตร์จังหวัดที่ 1 การสร้างความเข้มแข็งทางเศรษฐกิจฐานรากและแข่งขันได้อย่างยั่งยืน

ข. ยุทธศาสตร์การพัฒนาขององค์กรปกครองส่วนท้องถิ่นในเขตจังหวัด ยุทธศาสตร์ที่ 6 การพัฒนาโครงสร้างพื้นฐานเพื่อเตรียมความพร้อมในการรองรับการเป็นศูนย์กลางทางการตลาดและการเชื่อมโยงสู่ประเทศในประชาคมอาเซียน

5. ยุทธศาสตร์ การพัฒนาโครงสร้างพื้นฐานและเพิ่มมูลค่าผลผลิตทางการเกษตร

5.9 แผนงานอุตสาหกรรมและการโยธา

ที่	โครงการ	วัตถุประสงค์	เป้าหมาย (ผลผลิตของโครงการ)	งบประมาณ					ตัวชี้วัด (KPI)	ผลที่คาดว่าจะได้รับ	หน่วยงานที่รับผิดชอบหลัก
				2566 (บาท)	2567 (บาท)	2568 (บาท)	2569 (บาท)	2570 (บาท)			
			<u>พิกัด</u> ช่วงที่ 1 จุดเริ่มต้น N=16.1447211111111 E=101.6808155555555 จุดสิ้นสุด N=16.1427944444444 E=101.6796800000000 <u>พิกัด</u> ช่วงที่ 2 จุดเริ่มต้น N=16.1397822222222 E=101.6779088888888 จุดสิ้นสุด N=16.1387922222222 E=101.6713277777777 <u>พิกัด</u> ช่วงที่ 3 จุดเริ่มต้น N=16.1385899999999 E=101.6674722222222 จุดสิ้นสุด N=16.1361599999999 E=101.6610599999999 ตามแบบมาตรฐาน ขององค์การบริหารส่วนจังหวัดชัยภูมิ และมาตรฐานงานทางที่ได้กำหนดไว้								

แบบ ผ.02

รายละเอียดโครงการพัฒนา

แผนพัฒนาท้องถิ่น (พ.ศ.2566 - 2570)

องค์การบริหารส่วนจังหวัดชัยภูมิ

ก. ยุทธศาสตร์จังหวัดที่ 1 การสร้างความเข้มแข็งทางเศรษฐกิจฐานรากและแข่งขันได้อย่างยั่งยืน

ข. ยุทธศาสตร์การพัฒนาขององค์กรปกครองส่วนท้องถิ่นในเขตจังหวัด ยุทธศาสตร์ที่ 6 การพัฒนาโครงสร้างพื้นฐานเพื่อเตรียมความพร้อมในการรองรับการเป็นศูนย์กลางทางการตลาดและการเชื่อมโยงสู่ประเทศในประชาคมอาเซียน

5. ยุทธศาสตร์ การพัฒนาโครงสร้างพื้นฐานและเพิ่มมูลค่าผลผลิตทางการเกษตร

5.9 แผนงานอุตสาหกรรมและการโยธา

ที่	โครงการ	วัตถุประสงค์	เป้าหมาย (ผลผลิตของโครงการ)	งบประมาณ 2566 (บาท)	2567 (บาท)	2568 (บาท)	2569 (บาท)	2570 (บาท)	ตัวชี้วัด (KPI)	ผลที่คาดว่าจะได้รับ	หน่วยงานที่รับผิดชอบหลัก
73	ปรับปรุงถนนลาดยาง สายทาง ชย.ถ. 1-0106 บ้านไทรงาม - บ้านห้วยกุ่ม อำเภอหนองบัวแดง จังหวัดชัยภูมิ	1. เพื่อให้ประชาชนในพื้นที่ตำบลวังชมภู และตำบลนางแดด อำเภอหนองบัวแดง จังหวัดชัยภูมิ ได้ใช้ถนนในการสัญจร ไป-มา ได้สะดวก รวดเร็ว และปลอดภัย 2. เพื่อให้เกษตรกรในพื้นที่ตำบลวังชมภู และตำบลนางแดด อำเภอหนองบัวแดง จังหวัดชัยภูมิ ได้ใช้ถนนในการขนส่งผลผลิตทางการเกษตรออกสู่ท้องตลาดได้รวดเร็ว ปลอดภัย	<u>ลักษณะสายทางเดิม</u> ถนนลาดยาง ผิวจราจร กว้าง 4.00-6.00 เมตร ยาว 4.200 กิโลเมตร <u>ดำเนินการ</u> ปูผิวจราจร แอสฟัลท์ติกคอนกรีต ช่วงที่ 1 กม.0+000 - กม. 1+340 ผิวจราจร กว้าง 5.00 เมตร ยาว 1,340.00 เมตร หนา 0.03 เมตร ช่วงที่ 2 กม.2+100 - กม.2+262 ผิวจราจร กว้าง 5.00 เมตร ยาว 162.00 เมตร หนา 0.03 เมตร หรือพื้นที่รวมไม่น้อยกว่า 7,510.00 ตารางเมตร	1,740,000	-	-	-	-	ร้อยละ 80 ของประชาชนในเขตพื้นที่ตำบลวังชมภู และตำบลนางแดด อำเภอหนองบัวแดง จังหวัดชัยภูมิ รวมไปถึงผู้ที่สัญจรพื้นที่ใกล้เคียงได้ใช้ถนนเพื่อการขนส่งผลผลิตทางการเกษตรและการสัญจรไป-มา	1. ถนนมีประสิทธิภาพเพิ่มขึ้น 2. การคมนาคมขนส่งทางการเกษตรของประชาชนมีความสะดวก รวดเร็ว และปลอดภัยเพิ่มขึ้น 3. ประชาชนมีคุณภาพในการดำรงชีวิตประจำวันที่ดีขึ้น	กองช่าง

แบบ ผ.02

รายละเอียดโครงการพัฒนา

แผนพัฒนาท้องถิ่น (พ.ศ.2566 - 2570)

องค์การบริหารส่วนจังหวัดชัยภูมิ

ก. ยุทธศาสตร์จังหวัดที่ 1 การสร้างความเข้มแข็งทางเศรษฐกิจฐานรากและแข่งขันได้อย่างยั่งยืน

ข. ยุทธศาสตร์การพัฒนาขององค์กรปกครองส่วนท้องถิ่นในเขตจังหวัด ยุทธศาสตร์ที่ 6 การพัฒนาโครงสร้างพื้นฐานเพื่อเตรียมความพร้อมในการรองรับการเป็นศูนย์กลางทางการตลาดและการเชื่อมโยงสู่ประเทศในประชาคมอาเซียน

5. ยุทธศาสตร์ การพัฒนาโครงสร้างพื้นฐานและเพิ่มมูลค่าผลผลิตทางการเกษตร

5.9 แผนงานอุตสาหกรรมและการโยธา

ที่	โครงการ	วัตถุประสงค์	เป้าหมาย (ผลผลิตของโครงการ)	งบประมาณ					ตัวชี้วัด (KPI)	ผลที่คาดว่าจะได้รับ	หน่วยงานที่รับผิดชอบหลัก
				2566 (บาท)	2567 (บาท)	2568 (บาท)	2569 (บาท)	2570 (บาท)			
			<u>พิกัด</u> จุดเริ่มต้น ช่วงที่ 1 N=16.1267211111111 E=101.6195700000000 จุดเริ่มต้น ช่วงที่ 2 N=16.1404266666666 E=101.6251455555555 จุดสิ้นสุด ช่วงที่ 2 N= 16.1418844444444 E=101.6252922222222 ตามแบบมาตรฐาน ขององค์การบริหารส่วนจังหวัดชัยภูมิ และมาตรฐานงานทางที่ได้กำหนดไว้								

แบบ ผ.02

รายละเอียดโครงการพัฒนา

แผนพัฒนาท้องถิ่น (พ.ศ.2566 - 2570)

องค์การบริหารส่วนจังหวัดชัยภูมิ

ก. ยุทธศาสตร์จังหวัดที่ 1 การสร้างความเข้มแข็งทางเศรษฐกิจฐานรากและแข่งขันได้อย่างยั่งยืน

ข. ยุทธศาสตร์การพัฒนาขององค์กรปกครองส่วนท้องถิ่นในเขตจังหวัด ยุทธศาสตร์ที่ 6 การพัฒนาโครงสร้างพื้นฐานเพื่อเตรียมความพร้อมในการรองรับการเป็นศูนย์กลางทางการตลาดและการเชื่อมโยงสู่ประเทศในประชาคมอาเซียน

5. ยุทธศาสตร์ การพัฒนาโครงสร้างพื้นฐานและเพิ่มมูลค่าผลผลิตทางการเกษตร

5.9 แผนงานอุตสาหกรรมและการโยธา

ที่	โครงการ	วัตถุประสงค์	เป้าหมาย (ผลผลิตของโครงการ)	งบประมาณ 2566 (บาท)	2567 (บาท)	2568 (บาท)	2569 (บาท)	2570 (บาท)	ตัวชี้วัด (KPI)	ผลที่คาดว่าจะได้รับ	หน่วยงานที่รับผิดชอบหลัก
74	ก่อสร้างถนนหินคลุกสายทาง ชย.ถ. 1-0110 บ้านหนองสำราญ - บ้านโสกรัง อำเภอหนองบัวแดง จังหวัดชัยภูมิ	1. เพื่อให้ประชาชนในพื้นที่ตำบลหนองแวง และตำบลหนองบัวแดง อำเภอหนองบัวแดง จังหวัดชัยภูมิ ได้ใช้ถนนในการสัญจร ไป-มา ได้สะดวก รวดเร็ว และปลอดภัย 2. เพื่อให้เกษตรกรในพื้นที่ตำบลหนองแวง และตำบลหนองบัวแดง อำเภอหนองบัวแดง จังหวัดชัยภูมิ ได้ใช้ถนนในการขนส่งผลผลิตทางการเกษตรออกสู่ท้องตลาดได้รวดเร็ว ปลอดภัย	<u>ลักษณะสายทางเดิม</u> ถนนดิน ผิวจราจร กว้าง 6.00-8.00 เมตร ยาว 4.850 กิโลเมตร <u>ดำเนินการ</u> ก่อสร้างถนนหินคลุก งานดินบดอัดแน่น กว้าง 6.30 เมตร ยาว 4,400.00 เมตร หนา 0.50 เมตร งานหินคลุกบดอัดแน่น ผิวจราจร กว้าง 6.00 เมตร ยาว 4,400.00 เมตร หนา 0.15 เมตร หรือพื้นที่รวมไม่น้อยกว่า 26,400.00 ตารางเมตร <u>พิกัด</u> จุดเริ่มต้น N=16.0931988888888 E=101.7152655555555 จุดสิ้นสุด N= 16.0806899999999 E=101.7502200000000 ตามแบบมาตรฐาน ขององค์การบริหารส่วนจังหวัดชัยภูมิ และมาตรฐานงานทางที่ได้กำหนดไว้	6,337,000	-	-	-	-	ร้อยละ 80 ของประชาชนในเขตพื้นที่ตำบลหนองแวง และตำบลหนองบัวแดง อำเภอหนองบัวแดง จังหวัดชัยภูมิ รวมไปถึงผู้ที่สัญจรพื้นที่ใกล้เคียงได้ใช้ถนนเพื่อการขนส่งผลผลิตทางการเกษตรและการสัญจรไป-มา	1. ถนนมีประสิทธิภาพเพิ่มขึ้น 2. การคมนาคมขนส่งทางการเกษตรของประชาชนมีความสะดวก รวดเร็ว และปลอดภัยเพิ่มขึ้น 3. ประชาชนมีคุณภาพในการดำรงชีวิตประจำวันที่ดีขึ้น	กองช่าง

แบบ ผ.02

รายละเอียดโครงการพัฒนา

แผนพัฒนาท้องถิ่น (พ.ศ.2566 - 2570)

องค์การบริหารส่วนจังหวัดชัยภูมิ

ก. ยุทธศาสตร์จังหวัดที่ 1 การสร้างความเข้มแข็งทางเศรษฐกิจฐานรากและแข่งขันได้อย่างยั่งยืน

ข. ยุทธศาสตร์การพัฒนาขององค์กรปกครองส่วนท้องถิ่นในเขตจังหวัด ยุทธศาสตร์ที่ 6 การพัฒนาโครงสร้างพื้นฐานเพื่อเตรียมความพร้อมในการรองรับการเป็นศูนย์กลางทางการตลาดและการเชื่อมโยงสู่ประเทศในประชาคมอาเซียน

5. ยุทธศาสตร์ การพัฒนาโครงสร้างพื้นฐานและเพิ่มมูลค่าผลผลิตทางการเกษตร

5.9 แผนงานอุตสาหกรรมและการโยธา

ที่	โครงการ	วัตถุประสงค์	เป้าหมาย (ผลผลิตของโครงการ)	งบประมาณ 2566 (บาท)	2567 (บาท)	2568 (บาท)	2569 (บาท)	2570 (บาท)	ตัวชี้วัด (KPI)	ผลที่คาดว่าจะได้รับ	หน่วยงานที่รับผิดชอบหลัก
75	ปรับปรุงถนนลาดยาง สายทาง ชย.ถ. 1-0111 บ้านนาเจริญ - บ้านสระพุงเหนือ อำเภอหนองบัวแดง จังหวัดชัยภูมิ	1. เพื่อให้ประชาชนในพื้นที่ตำบลหนองแวง อำเภอหนองบัวแดง จังหวัดชัยภูมิ ได้ใช้ถนนในการสัญจร ไป-มา ได้สะดวก รวดเร็ว และปลอดภัย 2. เพื่อให้เกษตรกรในพื้นที่ตำบลหนองแวง อำเภอหนองบัวแดง จังหวัดชัยภูมิ ได้ใช้ถนนในการขนส่งผลผลิตทางการเกษตรออกสู่ท้องตลาดได้รวดเร็ว ปลอดภัย	<u>ลักษณะสายทางเดิม</u> ถนนลาดยาง ผิวจราจร กว้าง 6.00-8.00 เมตร ยาว 5.775 กิโลเมตร <u>ดำเนินการ</u> ปรับปรุงถนนลาดยาง (โดยวิธี PAVEMENT IN-PLACE RECYCLING เฉพาะช่วงที่ 3) ช่วงที่ 1 กม.0+000 - กม. 0+530 ผิวจราจร กว้าง 6.00 เมตร ยาว 530.00 เมตร หนา 0.03 เมตร ช่วงที่ 2 กม.0+530 - กม. 0+650 ผิวจราจร กว้าง 5.00 เมตร ยาว 120.00 เมตร หนา 0.03 เมตร ช่วงที่ 3 กม.4+515 - กม. 5+275 ผิวจราจร กว้าง 6.00 เมตร ยาว 760.00 เมตร ไหล่ทางกว้างข้างละ 1.00 เมตร หนา 0.04 เมตร	3,656,000	-	-	-	-	ร้อยละ 80 ของประชาชนในเขตพื้นที่ตำบลหนองแวง อำเภอหนองบัวแดง จังหวัดชัยภูมิ รวมไปถึงผู้ที่สัญจรพื้นที่ใกล้เคียงได้ใช้ถนนเพื่อการขนส่งผลผลิตทางการเกษตรและการสัญจรไป-มา	1. ถนนมีประสิทธิภาพเพิ่มขึ้น 2. การคมนาคมขนส่งทางการเกษตรของประชาชนมีความสะดวก รวดเร็ว และปลอดภัยเพิ่มขึ้น 3. ประชาชนมีคุณภาพในการดำรงชีวิตประจำวันที่ดีขึ้น	กองช่าง

แบบ ผ.02

รายละเอียดโครงการพัฒนา

แผนพัฒนาท้องถิ่น (พ.ศ.2566 - 2570)

องค์การบริหารส่วนจังหวัดชัยภูมิ

ก. ยุทธศาสตร์จังหวัดที่ 1 การสร้างความเข้มแข็งทางเศรษฐกิจฐานรากและแข่งขันได้อย่างยั่งยืน

ข. ยุทธศาสตร์การพัฒนาขององค์กรปกครองส่วนท้องถิ่นในเขตจังหวัด ยุทธศาสตร์ที่ 6 การพัฒนาโครงสร้างพื้นฐานเพื่อเตรียมความพร้อมในการรองรับการเป็นศูนย์กลางทางการตลาดและการเชื่อมโยงสู่ประเทศในประชาคมอาเซียน

5. ยุทธศาสตร์ การพัฒนาโครงสร้างพื้นฐานและเพิ่มมูลค่าผลผลิตทางการเกษตร

5.9 แผนงานอุตสาหกรรมและการโยธา

ที่	โครงการ	วัตถุประสงค์	เป้าหมาย (ผลผลิตของโครงการ)	งบประมาณ					ตัวชี้วัด (KPI)	ผลที่คาดว่าจะได้รับ	หน่วยงานที่รับผิดชอบหลัก
				2566 (บาท)	2567 (บาท)	2568 (บาท)	2569 (บาท)	2570 (บาท)			
			หรือพื้นที่รวมไม่น้อยกว่า 9,860.00 ตารางเมตร <u>พิกัด</u> จุดเริ่มต้น ช่วงที่ 1 N=16.1442700000000 E=101.6821477777777 จุดสิ้นสุด ช่วงที่ 1 N= 16.1471688888888 E=101.6838855555555 จุดเริ่มต้น ช่วงที่ 2 N=16.1471688888888 E=101.6838855555555 จุดสิ้นสุด ช่วงที่ 2 N=16.1479722222222 E=101.6847111111111 จุดเริ่มต้น ช่วงที่ 3 N= 16.1719655555555 E=101.6960211111111 จุดสิ้นสุด ช่วงที่ 3 N= 16.1780299999999 E=101.6993955555555 ตามแบบมาตรฐาน ขององค์การบริหารส่วนจังหวัดชัยภูมิ และมาตรฐานงานทางที่ได้กำหนดไว้								

แบบ ผ.02

รายละเอียดโครงการพัฒนา

แผนพัฒนาท้องถิ่น (พ.ศ.2566 - 2570)

องค์การบริหารส่วนจังหวัดชัยภูมิ

ก. ยุทธศาสตร์จังหวัดที่ 1 การสร้างความเข้มแข็งทางเศรษฐกิจฐานรากและแข่งขันได้อย่างยั่งยืน

ข. ยุทธศาสตร์การพัฒนาขององค์กรปกครองส่วนท้องถิ่นในเขตจังหวัด ยุทธศาสตร์ที่ 6 การพัฒนาโครงสร้างพื้นฐานเพื่อเตรียมความพร้อมในการรองรับการเป็นศูนย์กลางทางการตลาดและการเชื่อมโยงสู่ประเทศในประชาคมอาเซียน

5. ยุทธศาสตร์ การพัฒนาโครงสร้างพื้นฐานและเพิ่มมูลค่าผลผลิตทางการเกษตร

5.9 แผนงานอุตสาหกรรมและการโยธา

ที่	โครงการ	วัตถุประสงค์	เป้าหมาย (ผลผลิตของโครงการ)	งบประมาณ 2566 (บาท)	2567 (บาท)	2568 (บาท)	2569 (บาท)	2570 (บาท)	ตัวชี้วัด (KPI)	ผลที่คาดว่าจะได้รับ	หน่วยงานที่รับผิดชอบหลัก
76	ปรับปรุงถนนลาดยางสายทาง ชย.ถ.1-0074 บ้านท่าหว้า-บ้านดอนขวาง อำเภอเมืองชัยภูมิ จังหวัดชัยภูมิ	1. เพื่อให้ประชาชนในพื้นที่ตำบลบ้านค่าย และตำบลโนนสำราญ อำเภอเมืองชัยภูมิ จังหวัดชัยภูมิ ได้ใช้ถนนในการสัญจร ไป-มา ได้สะดวก รวดเร็ว และปลอดภัย 2. เพื่อให้เกษตรกรในพื้นที่ตำบลบ้านค่าย และตำบลโนนสำราญ อำเภอเมืองชัยภูมิ จังหวัดชัยภูมิ ได้ใช้ถนนในการขนส่งผลผลิตทางการเกษตรออกสู่ท้องตลาดได้รวดเร็ว ปลอดภัย	<u>ลักษณะสายทางเดิม</u> ถนนลาดยางชำรุดเสียหาย กว้าง 8.00 เมตร ยาว 9.326 กิโลเมตร <u>ดำเนินการ</u> ปรับปรุงถนนลาดยาง โดยวิธี PAVEMENT IN-PLACE RECYCLING ผิวจราจร กว้าง 6.00 เมตร ยาว 4,000.00 เมตร ไหล่ทางกว้างข้างละ 1.00 เมตร หนา 0.04 เมตร หรือพื้นที่รวมไม่น้อยกว่า 32,000.00 ตารางเมตร <u>พิกัด</u> จุดเริ่มต้น N 15.6691111111111 E 102.0361211111111 จุดสิ้นสุด N 15.6750200000000 E 102.1152211111111 ตามแบบมาตรฐาน ขององค์การบริหารส่วนจังหวัดชัยภูมิ และมาตรฐานงานทางที่ได้กำหนดไว้	13,913,000	-	-	-	-	ร้อยละ 80 ของประชาชนในเขตพื้นที่ตำบลบ้านค่าย และตำบลโนนสำราญ อำเภอเมืองชัยภูมิ จังหวัดชัยภูมิ รวมไปถึงผู้ที่สัญจรพื้นที่ใกล้เคียงได้ใช้ถนนเพื่อการขนส่งผลผลิตทางการเกษตรและการสัญจร ไป-มา	1. ถนนมีประสิทธิภาพเพิ่มขึ้น 2. การคมนาคมขนส่งทางการเกษตรของประชาชนมีความสะดวก รวดเร็ว และปลอดภัยเพิ่มขึ้น 3. ประชาชนมีคุณภาพในการดำรงชีวิตประจำวันที่ดีขึ้น	กองช่าง

แบบ ผ.02

รายละเอียดโครงการพัฒนา

แผนพัฒนาท้องถิ่น (พ.ศ.2566 - 2570)

องค์การบริหารส่วนจังหวัดชัยภูมิ

ก. ยุทธศาสตร์จังหวัดที่ 1 การสร้างความเข้มแข็งทางเศรษฐกิจฐานรากและแข่งขันได้อย่างยั่งยืน

ข. ยุทธศาสตร์การพัฒนาขององค์กรปกครองส่วนท้องถิ่นในเขตจังหวัด ยุทธศาสตร์ที่ 6 การพัฒนาโครงสร้างพื้นฐานเพื่อเตรียมความพร้อมในการรองรับการเป็นศูนย์กลางทางการตลาดและการเชื่อมโยงสู่ประเทศในประชาคมอาเซียน

5. ยุทธศาสตร์ การพัฒนาโครงสร้างพื้นฐานและเพิ่มมูลค่าผลผลิตทางการเกษตร

5.9 แผนงานอุตสาหกรรมและการโยธา

ที่	โครงการ	วัตถุประสงค์	เป้าหมาย (ผลผลิตของโครงการ)	งบประมาณ 2566 (บาท)	2567 (บาท)	2568 (บาท)	2569 (บาท)	2570 (บาท)	ตัวชี้วัด (KPI)	ผลที่คาดว่าจะได้รับ	หน่วยงานที่รับผิดชอบหลัก
77	ปรับปรุงถนนลาดยางสายทาง ชย.ถ. 1-0006 แยกทางหลวง 2179 - บ้านวังเสมา อำเภอจัตุรัส จังหวัดชัยภูมิ	1. เพื่อให้ประชาชนในพื้นที่ตำบลบ้านกอก และตำบลกุดน้ำใส อำเภอจัตุรัส จังหวัดชัยภูมิ ได้ใช้ถนนในการสัญจร ไป-มา ได้สะดวก รวดเร็ว และปลอดภัย 2. เพื่อให้เกษตรกรในพื้นที่ตำบลบ้านกอก และตำบลกุดน้ำใส อำเภอจัตุรัส จังหวัดชัยภูมิ ได้ใช้ถนนในการขนส่งผลผลิตทางการเกษตรออกสู่ท้องตลาดได้รวดเร็ว ปลอดภัย	<u>ลักษณะสายทางเดิม</u> ถนนลาดยางชำรุดเสียหาย กว้าง 8.00 เมตร ยาว 0.555 กิโลเมตร <u>ดำเนินการ</u> ปรับปรุงถนนลาดยาง ปูผิว Asphaltic Concrete ผิวจราจร กว้าง 6.00 เมตร ยาว 555.00 เมตร ไหล่ทางกว้างข้างละ 1.00 เมตร หนา 0.04 เมตร หรือพื้นที่รวมไม่น้อยกว่า 4,440.00 ตารางเมตร <u>พิกัด</u> จุดเริ่มต้น N=15.5643266666666 E=101.8352111111111 จุดสิ้นสุด N=15.5656199999999 E=101.8302422222222 ตามแบบมาตรฐาน ขององค์การบริหารส่วนจังหวัดชัยภูมิ และมาตรฐานงานทางที่ได้กำหนดไว้	-	1,572,000	-	-	-	ร้อยละ 80 ของประชาชนในเขตพื้นที่ตำบลบ้านกอก และตำบลกุดน้ำใส อำเภอจัตุรัส จังหวัดชัยภูมิ รวมไปถึงผู้ที่สัญจรพื้นที่ใกล้เคียงได้ใช้ถนนเพื่อการขนส่งผลผลิตทางการเกษตรและการสัญจรไป-มา	1. ถนนมีประสิทธิภาพเพิ่มขึ้น 2. การคมนาคมขนส่งทางการเกษตรของประชาชนมีความสะดวก รวดเร็ว และปลอดภัยเพิ่มขึ้น 3. ประชาชนมีคุณภาพในการดำรงชีวิตประจำวันที่ดีขึ้น	กองช่าง

แบบ ผ.02

รายละเอียดโครงการพัฒนา

แผนพัฒนาท้องถิ่น (พ.ศ.2566 - 2570)

องค์การบริหารส่วนจังหวัดชัยภูมิ

ก. ยุทธศาสตร์จังหวัดที่ 1 การสร้างความเข้มแข็งทางเศรษฐกิจฐานรากและแข่งขันได้อย่างยั่งยืน

ข. ยุทธศาสตร์การพัฒนาขององค์กรปกครองส่วนท้องถิ่นในเขตจังหวัด ยุทธศาสตร์ที่ 6 การพัฒนาโครงสร้างพื้นฐานเพื่อเตรียมความพร้อมในการรองรับการเป็นศูนย์กลางทางการตลาดและการเชื่อมโยงสู่ประเทศในประชาคมอาเซียน

5. ยุทธศาสตร์ การพัฒนาโครงสร้างพื้นฐานและเพิ่มมูลค่าผลผลิตทางการเกษตร

5.9 แผนงานอุตสาหกรรมและการโยธา

ที่	โครงการ	วัตถุประสงค์	เป้าหมาย (ผลผลิตของโครงการ)	งบประมาณ					ตัวชี้วัด (KPI)	ผลที่คาดว่าจะได้รับ	หน่วยงานที่รับผิดชอบหลัก
				2566 (บาท)	2567 (บาท)	2568 (บาท)	2569 (บาท)	2570 (บาท)			
78	ก่อสร้างถนนคอนกรีตเสริมเหล็ก สายทาง ชย.ถ. 1-0009 บำเหน็จณรงค์ - ซับใหญ่ อำเภอบำเหน็จณรงค์ จังหวัดชัยภูมิ	1. เพื่อให้ประชาชนในพื้นที่ตำบลบ้านชวน อำเภอบำเหน็จณรงค์ จังหวัดชัยภูมิ ได้ใช้ถนนในการสัญจร ไป-มา ได้สะดวก รวดเร็ว และปลอดภัย 2. เพื่อให้เกษตรกรในพื้นที่ตำบลบ้านชวน อำเภอบำเหน็จณรงค์ จังหวัดชัยภูมิ ได้ใช้ถนนในการขนส่งผลผลิตทางการเกษตรออกสู่ท้องตลาดได้รวดเร็ว ปลอดภัย	<u>ลักษณะสายทางเดิม</u> ถนนลาดยางชำรุด กว้าง 8.00 เมตร ยาว 235.00 เมตร <u>ดำเนินการ</u> ผิวจราจร กว้าง 8.00 เมตร ระยะทางรวม 235.00 เมตร หนา 0.15 เมตร หรือพื้นที่ไม่น้อยกว่า 1,880.00 ตารางเมตร ไหล่ทางกว้างข้างละ 0.20 เมตร <u>พิกัด</u> จุดเริ่มต้น N=15.5052699999999 E=101.6847833333333 จุดสิ้นสุด N= 15.5069355555555 E=101.6834477777777 ตามแบบมาตรฐาน ขององค์การบริหารส่วนจังหวัดชัยภูมิ และมาตรฐานงานทางที่ได้กำหนดไว้	-	1,120,000	-	-	-	ร้อยละ 80 ของประชาชนในเขตพื้นที่ตำบลบ้านชวน อำเภอบำเหน็จณรงค์ จังหวัดชัยภูมิ รวมไปถึงผู้ที่สัญจรพื้นที่ใกล้เคียงได้ใช้ถนนเพื่อการขนส่งผลผลิตทางการเกษตรและการสัญจรไป-มา	1. ถนนมีประสิทธิภาพเพิ่มขึ้น 2. การคมนาคมขนส่งทางการเกษตรของประชาชนมีความสะดวก รวดเร็ว และปลอดภัยเพิ่มขึ้น 3. ประชาชนมีคุณภาพในการดำรงชีวิตประจำวันที่ดีขึ้น	กองช่าง

แบบ ผ.02

รายละเอียดโครงการพัฒนา

แผนพัฒนาท้องถิ่น (พ.ศ.2566 - 2570)

องค์การบริหารส่วนจังหวัดชัยภูมิ

ก. ยุทธศาสตร์จังหวัดที่ 1 การสร้างความเข้มแข็งทางเศรษฐกิจฐานรากและแข่งขันได้อย่างยั่งยืน

ข. ยุทธศาสตร์การพัฒนาขององค์กรปกครองส่วนท้องถิ่นในเขตจังหวัด ยุทธศาสตร์ที่ 6 การพัฒนาโครงสร้างพื้นฐานเพื่อเตรียมความพร้อมในการรองรับการเป็นศูนย์กลางทางการตลาดและการเชื่อมโยงสู่ประเทศในประชาคมอาเซียน

5. ยุทธศาสตร์ การพัฒนาโครงสร้างพื้นฐานและเพิ่มมูลค่าผลผลิตทางการเกษตร

5.9 แผนงานอุตสาหกรรมและการโยธา

ที่	โครงการ	วัตถุประสงค์	เป้าหมาย (ผลผลิตของโครงการ)	งบประมาณ					ตัวชี้วัด (KPI)	ผลที่คาดว่าจะได้รับ	หน่วยงานที่รับผิดชอบหลัก
				2566 (บาท)	2567 (บาท)	2568 (บาท)	2569 (บาท)	2570 (บาท)			
79	ปรับปรุงถนนลาดยางสายทาง ชย.ถ. 1-0011 แยกทางหลวง 225 - บ้านชีลอง อำเภอเมืองชัยภูมิ จังหวัดชัยภูมิ	1. เพื่อให้ประชาชนในพื้นที่ตำบลชีลอง อำเภอเมืองชัยภูมิ จังหวัดชัยภูมิ ได้ใช้ถนนในการสัญจร ไป-มา ได้สะดวก รวดเร็ว และปลอดภัย 2. เพื่อให้เกษตรกรในพื้นที่ตำบลชีลอง อำเภอเมืองชัยภูมิ จังหวัดชัยภูมิ ได้ใช้ถนนในการขนส่งผลผลิตทางการเกษตรออกสู่ท้องตลาดได้รวดเร็ว ปลอดภัย	<u>ลักษณะสายทางเดิม</u> ถนนลาดยางชำรุดเสียหาย กว้าง 8.00 เมตร ยาว 1.575 กิโลเมตร <u>ดำเนินการ</u> ปรับปรุงถนนลาดยาง ปูผิว Asphaltic Concrete ผิวจราจร กว้าง 6.00 เมตร ยาว 1,575.00 เมตร ไหล่ทางกว้างข้างละ 1.00 เมตร หนา 0.04 เมตร หรือพื้นที่รวมไม่น้อยกว่า 12,600.00 ตารางเมตร <u>พิกัด</u> จุดเริ่มต้น N=15.7936399999999 E=102.0074855555555 จุดสิ้นสุด N=15.7823866666666 E=101.9994188888888 ตามแบบมาตรฐาน ขององค์การบริหารส่วนจังหวัดชัยภูมิ และมาตรฐานงานทางที่ได้กำหนดไว้	-	4,612,000	-	-	-	ร้อยละ 80 ของประชาชนในเขตพื้นที่ตำบลชีลอง อำเภอเมืองชัยภูมิ จังหวัดชัยภูมิ รวมไปถึงผู้ที่สัญจรพื้นที่ใกล้เคียงได้ใช้ถนนเพื่อการขนส่งผลผลิตทางการเกษตรและการสัญจรไป-มา	1. ถนนมีประสิทธิภาพเพิ่มขึ้น 2. การคมนาคมขนส่งทางการเกษตรของประชาชนมีความสะดวก รวดเร็ว และปลอดภัยเพิ่มขึ้น 3. ประชาชนมีคุณภาพในการดำรงชีวิตประจำวันที่ดีขึ้น	กองช่าง

แบบ ผ.02

รายละเอียดโครงการพัฒนา

แผนพัฒนาท้องถิ่น (พ.ศ.2566 - 2570)

องค์การบริหารส่วนจังหวัดชัยภูมิ

ก. ยุทธศาสตร์จังหวัดที่ 1 การสร้างความเข้มแข็งทางเศรษฐกิจฐานรากและแข่งขันได้อย่างยั่งยืน

ข. ยุทธศาสตร์การพัฒนาขององค์กรปกครองส่วนท้องถิ่นในเขตจังหวัด ยุทธศาสตร์ที่ 6 การพัฒนาโครงสร้างพื้นฐานเพื่อเตรียมความพร้อมในการรองรับการเป็นศูนย์กลางทางการตลาดและการเชื่อมโยงสู่ประเทศในประชาคมอาเซียน

5. ยุทธศาสตร์ การพัฒนาโครงสร้างพื้นฐานและเพิ่มมูลค่าผลผลิตทางการเกษตร

5.9 แผนงานอุตสาหกรรมและการโยธา

ที่	โครงการ	วัตถุประสงค์	เป้าหมาย (ผลผลิตของโครงการ)	งบประมาณ 2566 (บาท)	2567 (บาท)	2568 (บาท)	2569 (บาท)	2570 (บาท)	ตัวชี้วัด (KPI)	ผลที่คาดว่าจะได้รับ	หน่วยงานที่รับผิดชอบหลัก
80	ปรับปรุงถนนลาดยางสายทาง ชย.ถ. 1-0014 บ้านบุ่งคล้า - บ้านกุดตุ้ม อำเภอเมืองชัยภูมิ จังหวัดชัยภูมิ	1. เพื่อให้ประชาชนในพื้นที่ตำบลบุ่งคล้า และตำบลกุดตุ้ม อำเภอเมืองชัยภูมิ จังหวัดชัยภูมิ ได้ใช้ถนนในการสัญจร ไป-มา ได้สะดวก รวดเร็ว และปลอดภัย 2. เพื่อให้เกษตรกรในพื้นที่ตำบลบุ่งคล้า และตำบลกุดตุ้ม อำเภอเมืองชัยภูมิ จังหวัดชัยภูมิ ได้ใช้ถนนในการขนส่งผลผลิตทางการเกษตรออกสู่ท้องตลาดได้รวดเร็ว ปลอดภัย	<u>ลักษณะสายทางเดิม</u> ถนนลาดยางชำรุดเสียหาย กว้าง 8.00 เมตร ยาว 1.500 กิโลเมตร <u>ดำเนินการ</u> ปรับปรุงถนนลาดยาง ปูผิว Asphaltic Concrete ผิวจราจร กว้าง 6.00 เมตร ยาว 1,500.00 เมตร ไหล่ทางกว้างข้างละ 1.00 เมตร หนา 0.04 เมตร หรือพื้นที่รวมไม่น้อยกว่า 12,000.00 ตารางเมตร <u>พิกัด</u> จุดเริ่มต้น N=15.7878744444444 E=102.1163522222222 จุดสิ้นสุด N=15.7961299999999 E=102.1256455555555 ตามแบบมาตรฐาน ขององค์การบริหารส่วนจังหวัดชัยภูมิ และมาตรฐานงานทางที่ได้กำหนดไว้	-	4,418,000	-	-	-	ร้อยละ 80 ของประชาชนในเขตพื้นที่ตำบลบุ่งคล้า และตำบลกุดตุ้ม อำเภอเมืองชัยภูมิ จังหวัดชัยภูมิ รวมไปถึงผู้ที่สัญจรพื้นที่ใกล้เคียงได้ใช้ถนนเพื่อการขนส่งผลผลิตทางการเกษตรและการสัญจรไป-มา	1. ถนนมีประสิทธิภาพเพิ่มขึ้น 2. การคมนาคมขนส่งทางการเกษตรของประชาชนมีความสะดวก รวดเร็ว และปลอดภัยเพิ่มขึ้น 3. ประชาชนมีคุณภาพในการดำรงชีวิตประจำวันที่ดีขึ้น	กองช่าง

แบบ ผ.02

รายละเอียดโครงการพัฒนา

แผนพัฒนาท้องถิ่น (พ.ศ.2566 - 2570)

องค์การบริหารส่วนจังหวัดชัยภูมิ

ก. ยุทธศาสตร์จังหวัดที่ 1 การสร้างความเข้มแข็งทางเศรษฐกิจฐานรากและแข่งขันได้อย่างยั่งยืน

ข. ยุทธศาสตร์การพัฒนาขององค์กรปกครองส่วนท้องถิ่นในเขตจังหวัด ยุทธศาสตร์ที่ 6 การพัฒนาโครงสร้างพื้นฐานเพื่อเตรียมความพร้อมในการรองรับการเป็นศูนย์กลางทางการตลาดและการเชื่อมโยงสู่ประเทศในประชาคมอาเซียน

5. ยุทธศาสตร์ การพัฒนาโครงสร้างพื้นฐานและเพิ่มมูลค่าผลผลิตทางการเกษตร

5.9 แผนงานอุตสาหกรรมและการโยธา

ที่	โครงการ	วัตถุประสงค์	เป้าหมาย (ผลผลิตของโครงการ)	งบประมาณ					ตัวชี้วัด (KPI)	ผลที่คาดว่าจะได้รับ	หน่วยงานที่รับผิดชอบหลัก
				2566 (บาท)	2567 (บาท)	2568 (บาท)	2569 (บาท)	2570 (บาท)			
81	ปรับปรุงถนนลาดยางสายทาง ชย.ถ. 1-0019 บ้านโนนหัวนา - บ้านดอนกู่ อำเภอเมืองชัยภูมิ จังหวัดชัยภูมิ	1. เพื่อให้ประชาชนในพื้นที่ตำบลบุ่งคล้า และตำบลหนองไผ่ อำเภอเมืองชัยภูมิ จังหวัดชัยภูมิ ได้ใช้ถนนในการสัญจร ไป-มา ได้สะดวก รวดเร็ว และปลอดภัย 2. เพื่อให้เกษตรกรในพื้นที่ตำบลบุ่งคล้า และตำบลหนองไผ่ อำเภอเมืองชัยภูมิ จังหวัดชัยภูมิ ได้ใช้ถนนในการขนส่งผลผลิตทางการเกษตรออกสู่ท้องตลาดได้รวดเร็ว ปลอดภัย	<u>ลักษณะสายทางเดิม</u> ถนนลาดยางชำรุดเสียหาย กว้าง 8.00 เมตร ยาว 0.320 กิโลเมตร <u>ดำเนินการ</u> ปรับปรุงถนนลาดยาง ปูผิว Asphaltic Concrete ผิวจราจร กว้าง 6.00 เมตร ยาว 320.00 เมตร ไหล่ทางกว้างข้างละ 1.00 เมตร หนา 0.04 เมตร หรือพื้นที่รวมไม่น้อยกว่า 2,560.00 ตารางเมตร <u>พิกัด</u> จุดเริ่มต้น N=15.7730044444444 E=102.0843922222222 จุดสิ้นสุด N=15.7726922222222 E=102.0872999999999 ตามแบบมาตรฐาน ขององค์การบริหารส่วนจังหวัดชัยภูมิ และมาตรฐานงานทางที่ได้กำหนดไว้	-	891,000	-	-	-	ร้อยละ 80 ของประชาชนในเขตพื้นที่ตำบลบุ่งคล้า และตำบลหนองไผ่ อำเภอเมืองชัยภูมิ จังหวัดชัยภูมิ รวมไปถึงผู้ที่สัญจรพื้นที่ใกล้เคียงได้ใช้ถนนเพื่อการขนส่งผลผลิตทางการเกษตรและการสัญจรไป-มา	1. ถนนมีประสิทธิภาพเพิ่มขึ้น 2. การคมนาคมขนส่งทางการเกษตรของประชาชนมีความสะดวก รวดเร็ว และปลอดภัยเพิ่มขึ้น 3. ประชาชนมีคุณภาพในการดำรงชีวิตประจำวันที่ดีขึ้น	กองช่าง

แบบ ผ.02

รายละเอียดโครงการพัฒนา

แผนพัฒนาท้องถิ่น (พ.ศ.2566 - 2570)

องค์การบริหารส่วนจังหวัดชัยภูมิ

ก. ยุทธศาสตร์จังหวัดที่ 1 การสร้างความเข้มแข็งทางเศรษฐกิจฐานรากและแข่งขันได้อย่างยั่งยืน

ข. ยุทธศาสตร์การพัฒนาขององค์กรปกครองส่วนท้องถิ่นในเขตจังหวัด ยุทธศาสตร์ที่ 6 การพัฒนาโครงสร้างพื้นฐานเพื่อเตรียมความพร้อมในการรองรับการเป็นศูนย์กลางทางการตลาดและการเชื่อมโยงสู่ประเทศในประชาคมอาเซียน

5. ยุทธศาสตร์ การพัฒนาโครงสร้างพื้นฐานและเพิ่มมูลค่าผลผลิตทางการเกษตร

5.9 แผนงานอุตสาหกรรมและการโยธา

ที่	โครงการ	วัตถุประสงค์	เป้าหมาย (ผลผลิตของโครงการ)	งบประมาณ 2566 (บาท)	2567 (บาท)	2568 (บาท)	2569 (บาท)	2570 (บาท)	ตัวชี้วัด (KPI)	ผลที่คาดว่าจะได้รับ	หน่วยงานที่รับผิดชอบหลัก
82	ปรับปรุงถนนลาดยางสายทาง ชย.ถ. 1-0023 บ้านหนองนาแซง - บ้านโนนหว้านไพร อำเภอเมืองชัยภูมิ จังหวัดชัยภูมิ	1. เพื่อให้ประชาชนในพื้นที่ตำบลชีลอง อำเภอเมืองชัยภูมิ จังหวัดชัยภูมิ ได้ใช้ถนนในการสัญจร ไป-มา ได้สะดวก รวดเร็ว และปลอดภัย 2. เพื่อให้เกษตรกรในพื้นที่ตำบลชีลอง อำเภอเมืองชัยภูมิ จังหวัดชัยภูมิ ได้ใช้ถนนในการขนส่งผลผลิตทางการเกษตรออกสู่ท้องตลาดได้รวดเร็ว ปลอดภัย	<u>ลักษณะสายทางเดิม</u> ถนนลาดยางชำรุดเสียหาย กว้าง 7.00-8.00 เมตร ยาว 1.840 กิโลเมตร <u>ดำเนินการ</u> ปรับปรุงถนนลาดยาง ปูผิว Asphaltic Concrete ช่วงที่ 1 ผิวจราจร กว้าง 6.00 เมตร ยาว 1,040.00 เมตร ไหล่ทางกว้างข้างละ 1.00 เมตร ช่วงที่ 2 ผิวจราจร กว้าง 6.00 เมตร ยาว 10.00 เมตร ไหล่ทางกว้างข้างละ 1.00 เมตร (ซ่อมคอสะพาน) ช่วงที่ 3 ผิวจราจร กว้าง 7.00 เมตร ยาว 790.00 เมตร หนา 0.04 เมตร หรือพื้นที่รวมไม่น้อยกว่า 13,930.00 ตารางเมตร	-	5,100,000	-	-	-	ร้อยละ 80 ของประชาชนในเขตพื้นที่ตำบลชีลอง อำเภอเมืองชัยภูมิ จังหวัดชัยภูมิ รวมไปถึงผู้ที่สัญจรพื้นที่ใกล้เคียงได้ใช้ถนนเพื่อการขนส่งผลผลิตทางการเกษตรและการสัญจรไป-มา	1. ถนนมีประสิทธิภาพเพิ่มขึ้น 2. การคมนาคมขนส่งทางการเกษตรของประชาชนมีความสะดวก รวดเร็ว และปลอดภัยเพิ่มขึ้น 3. ประชาชนมีคุณภาพในการดำรงชีวิตประจำวันที่ดีขึ้น	กองช่าง

แบบ ผ.02

รายละเอียดโครงการพัฒนา

แผนพัฒนาท้องถิ่น (พ.ศ.2566 - 2570)

องค์การบริหารส่วนจังหวัดชัยภูมิ

ก. ยุทธศาสตร์จังหวัดที่ 1 การสร้างความเข้มแข็งทางเศรษฐกิจฐานรากและแข่งขันได้อย่างยั่งยืน

ข. ยุทธศาสตร์การพัฒนาขององค์กรปกครองส่วนท้องถิ่นในเขตจังหวัด ยุทธศาสตร์ที่ 6 การพัฒนาโครงสร้างพื้นฐานเพื่อเตรียมความพร้อมในการรองรับการเป็นศูนย์กลางทางการตลาดและการเชื่อมโยงสู่ประเทศในประชาคมอาเซียน

5. ยุทธศาสตร์ การพัฒนาโครงสร้างพื้นฐานและเพิ่มมูลค่าผลผลิตทางการเกษตร

5.9 แผนงานอุตสาหกรรมและการโยธา

ที่	โครงการ	วัตถุประสงค์	เป้าหมาย (ผลผลิตของโครงการ)	งบประมาณ					ตัวชี้วัด (KPI)	ผลที่คาดว่าจะได้รับ	หน่วยงานที่รับผิดชอบหลัก
				2566 (บาท)	2567 (บาท)	2568 (บาท)	2569 (บาท)	2570 (บาท)			
			<u>พิกัด</u> จุดเริ่มต้น ช่วงที่ 1 N=15.7395311111111 E=101.9686422222222 จุดสิ้นสุด ช่วงที่ 1 N=15.7307188888888 E=101.9706100000000 จุดปรับปรุง ช่วงที่ 2 N=15.7285511111111 E=101.9730855555555 จุดเริ่มต้น ช่วงที่ 3 N=15.7264822222222 E=101.9748555555555 จุดสิ้นสุด ช่วงที่ 3 N=15.7235855555555 E=101.9798422222222 ตามแบบมาตรฐาน ขององค์การบริหารส่วนจังหวัดชัยภูมิ และมาตรฐานงานทางที่ได้กำหนดไว้								

แบบ ผ.02

รายละเอียดโครงการพัฒนา

แผนพัฒนาท้องถิ่น (พ.ศ.2566 - 2570)

องค์การบริหารส่วนจังหวัดชัยภูมิ

ก. ยุทธศาสตร์จังหวัดที่ 1 การสร้างความเข้มแข็งทางเศรษฐกิจฐานรากและแข่งขันได้อย่างยั่งยืน

ข. ยุทธศาสตร์การพัฒนาขององค์กรปกครองส่วนท้องถิ่นในเขตจังหวัด ยุทธศาสตร์ที่ 6 การพัฒนาโครงสร้างพื้นฐานเพื่อเตรียมความพร้อมในการรองรับการเป็นศูนย์กลางทางการตลาดและการเชื่อมโยงสู่ประเทศในประชาคมอาเซียน

5. ยุทธศาสตร์ การพัฒนาโครงสร้างพื้นฐานและเพิ่มมูลค่าผลผลิตทางการเกษตร

5.9 แผนงานอุตสาหกรรมและการโยธา

ที่	โครงการ	วัตถุประสงค์	เป้าหมาย (ผลผลิตของโครงการ)	งบประมาณ 2566 (บาท)	2567 (บาท)	2568 (บาท)	2569 (บาท)	2570 (บาท)	ตัวชี้วัด (KPI)	ผลที่คาดว่าจะได้รับ	หน่วยงานที่รับผิดชอบหลัก
83	ปรับปรุงถนนลาดยางสายทาง ชย.ถ. 1-0045 บ้านสว่าง - บ้านพรมเหนือ อำเภอภูเขียว จังหวัดชัยภูมิ	1. เพื่อให้ประชาชนในพื้นที่ตำบลหนองตูม และตำบลบ้านแก้ง อำเภอภูเขียว จังหวัดชัยภูมิ ได้ใช้ถนนในการสัญจร ไป-มา ได้สะดวก รวดเร็ว และปลอดภัย 2. เพื่อให้เกษตรกรในพื้นที่ตำบลหนองตูม และตำบลบ้านแก้ง อำเภอภูเขียว จังหวัดชัยภูมิ ได้ใช้ถนนในการขนส่งผลผลิตทางการเกษตรออกสู่ท้องตลาดได้รวดเร็ว ปลอดภัย	<u>ลักษณะสายทางเดิม</u> ถนนลาดยางชำรุดเสียหาย กว้าง 8.00 เมตร ยาว 1.435 กิโลเมตร <u>ดำเนินการ</u> ปรับปรุงถนนลาดยาง ปูผิว Asphaltic Concrete ช่วงที่ 1 ผิวจราจร กว้าง 6.00 เมตร ยาว 250.00 เมตร ช่วงที่ 2 ผิวจราจร กว้าง 6.00 เมตร ยาว 1,185.00 เมตร ไหล่ทางกว้างข้างละ 1.00 เมตร หนา 0.04 เมตร หรือพื้นที่รวมไม่น้อยกว่า 10,980.00 ตารางเมตร <u>พิกัด</u> จุดเริ่มต้น ช่วงที่ 1 N=16.3735700000000 E=102.1014300000000 จุดสิ้นสุด ช่วงที่ 1 N=16.3758411111111 E=102.1015133333333 จุดเริ่มต้น ช่วงที่ 2 N=16.3776977777777 E=102.1006100000000 จุดสิ้นสุด ช่วงที่ 2 N=16.3855333333333 E=102.0959411111111 ตามแบบมาตรฐาน ขององค์การบริหารส่วนจังหวัดชัยภูมิ และมาตรฐานงานทางที่ได้กำหนดไว้	-	3,765,000	-	-	-	ร้อยละ 80 ของประชาชนในเขตพื้นที่ตำบลหนองตูม และตำบลบ้านแก้ง อำเภอภูเขียว จังหวัดชัยภูมิ รวมไปถึงผู้ที่สัญจรพื้นที่ใกล้เคียงได้ใช้ถนนเพื่อการขนส่งผลผลิตทางการเกษตรและการสัญจรไป-มา	1. ถนนมีประสิทธิภาพเพิ่มขึ้น 2. การคมนาคมขนส่งทางการเกษตรของประชาชนมีความสะดวก รวดเร็ว และปลอดภัยเพิ่มขึ้น 3. ประชาชนมีคุณภาพในการดำรงชีวิตประจำวันที่ดีขึ้น	กองช่าง

แบบ ผ.02

รายละเอียดโครงการพัฒนา

แผนพัฒนาท้องถิ่น (พ.ศ.2566 - 2570)

องค์การบริหารส่วนจังหวัดชัยภูมิ

ก. ยุทธศาสตร์จังหวัดที่ 1 การสร้างความเข้มแข็งทางเศรษฐกิจฐานรากและแข่งขันได้อย่างยั่งยืน

ข. ยุทธศาสตร์การพัฒนาขององค์กรปกครองส่วนท้องถิ่นในเขตจังหวัด ยุทธศาสตร์ที่ 6 การพัฒนาโครงสร้างพื้นฐานเพื่อเตรียมความพร้อมในการรองรับการเป็นศูนย์กลางทางการตลาดและการเชื่อมโยงสู่ประเทศในประชาคมอาเซียน

5. ยุทธศาสตร์ การพัฒนาโครงสร้างพื้นฐานและเพิ่มมูลค่าผลผลิตทางการเกษตร

5.9 แผนงานอุตสาหกรรมและการโยธา

ที่	โครงการ	วัตถุประสงค์	เป้าหมาย (ผลผลิตของโครงการ)	งบประมาณ 2566 (บาท)	2567 (บาท)	2568 (บาท)	2569 (บาท)	2570 (บาท)	ตัวชี้วัด (KPI)	ผลที่คาดว่าจะได้รับ	หน่วยงานที่รับผิดชอบหลัก
84	ปรับปรุงถนนลาดยาง สายทาง ชย.ถ. 1-0047 บ้านหนองตาไก้ - บ้านโอโล อำเภอภูเขียว จังหวัดชัยภูมิ	1. เพื่อให้ประชาชนในพื้นที่ตำบลโอโล อำเภอภูเขียว จังหวัดชัยภูมิ ได้ใช้ถนนในการสัญจรไป-มาได้สะดวก รวดเร็วและปลอดภัย 2. เพื่อให้เกษตรกรในพื้นที่ตำบลโอโล อำเภอภูเขียว จังหวัดชัยภูมิ ได้ใช้ถนนในการขนส่งผลผลิตทางการเกษตรออกสู่ท้องตลาด ได้รวดเร็วปลอดภัย	<u>ลักษณะสายทางเดิม</u> ถนนลาดยางชำรุดเสียหาย กว้าง 8.00 เมตร ยาว 1.700 กิโลเมตร <u>ดำเนินการ</u> ปรับปรุงถนนลาดยาง ปูผิว Asphaltic Concrete ผิวจราจร กว้าง 6.00 เมตร ยาว 1,700.00 เมตร ไหล่ทางกว้างข้างละ 1.00 เมตร หนา 0.04 เมตร หรือพื้นที่รวมไม่น้อยกว่า 13,600.00 ตารางเมตร <u>พิกัด</u> จุดเริ่มต้น N=16.3443866666666 E=102.1701577777777 จุดสิ้นสุด N=16.3578711111111 E=102.1755455555555 ตามแบบมาตรฐาน ขององค์การบริหารส่วนจังหวัดชัยภูมิ และมาตรฐานงานทางที่ได้กำหนดไว้	-	4,706,000	-	-	-	ร้อยละ 80 ของประชาชนในเขตพื้นที่ตำบลโอโล อำเภอภูเขียว จังหวัดชัยภูมิ รวมไปถึงผู้ที่สัญจรพื้นที่ใกล้เคียงได้ใช้ถนนเพื่อการขนส่งผลผลิตทางการเกษตรและการสัญจร ไป-มา	1. ถนนมีประสิทธิภาพเพิ่มขึ้น 2. การคมนาคมขนส่งทางการเกษตรของประชาชนมีความสะดวก รวดเร็วและปลอดภัยเพิ่มขึ้น 3. ประชาชนมีคุณภาพในการดำรงชีวิตประจำวันที่ดีขึ้น	กองช่าง

แบบ ผ.02

รายละเอียดโครงการพัฒนา

แผนพัฒนาท้องถิ่น (พ.ศ.2566 - 2570)

องค์การบริหารส่วนจังหวัดชัยภูมิ

ก. ยุทธศาสตร์จังหวัดที่ 1 การสร้างความเข้มแข็งทางเศรษฐกิจฐานรากและแข่งขันได้อย่างยั่งยืน

ข. ยุทธศาสตร์การพัฒนาขององค์กรปกครองส่วนท้องถิ่นในเขตจังหวัด ยุทธศาสตร์ที่ 6 การพัฒนาโครงสร้างพื้นฐานเพื่อเตรียมความพร้อมในการรองรับการเป็นศูนย์กลางทางการตลาดและการเชื่อมโยงสู่ประเทศในประชาคมอาเซียน

5. ยุทธศาสตร์ การพัฒนาโครงสร้างพื้นฐานและเพิ่มมูลค่าผลผลิตทางการเกษตร

5.9 แผนงานอุตสาหกรรมและการโยธา

ที่	โครงการ	วัตถุประสงค์	เป้าหมาย (ผลผลิตของโครงการ)	งบประมาณ 2566 (บาท)	2567 (บาท)	2568 (บาท)	2569 (บาท)	2570 (บาท)	ตัวชี้วัด (KPI)	ผลที่คาดว่าจะได้รับ	หน่วยงานที่รับผิดชอบหลัก
85	ปรับปรุงถนนลาดยางสายทาง ชย.ถ. 1-0050 บ้านแดง - บ้านสว่าง อำเภอภูเขียว จังหวัดชัยภูมิ	1. เพื่อให้ประชาชนในพื้นที่ตำบลหนองตูม อำเภอภูเขียว จังหวัดชัยภูมิ ได้ใช้ถนนในการสัญจรไป-มาได้สะดวก รวดเร็ว และปลอดภัย 2. เพื่อให้เกษตรกรในพื้นที่ตำบลหนองตูม อำเภอภูเขียว จังหวัดชัยภูมิ ได้ใช้ถนนในการขนส่งผลผลิตทางการเกษตรออกสู่ท้องตลาด ได้รวดเร็ว ปลอดภัย	<u>ลักษณะสายทางเดิม</u> ถนนลาดยาง ชำรุดเสียหาย กว้าง 7.00 เมตร ยาว 0.385 กิโลเมตร <u>ดำเนินการ</u> ปรับปรุงถนนลาดยาง ปูผิว Asphaltic Concrete ผิวจราจร กว้าง 7.00 เมตร ยาว 385.00 เมตร หนา 0.04 เมตร หรือพื้นที่รวมไม่น้อยกว่า 2,695.00 ตารางเมตร <u>พิกัด</u> จุดเริ่มต้น N =16.3708544444444 E=102.1190455555555 จุดสิ้นสุด N= 16.3715433333333 E=102.1154899999999 ตามแบบมาตรฐาน ขององค์การบริหารส่วนจังหวัดชัยภูมิ และมาตรฐานงานทางที่ได้กำหนดไว้	-	-	930,000	-	-	ร้อยละ 80 ของประชาชนในเขตพื้นที่ตำบลหนองตูม อำเภอภูเขียว จังหวัดชัยภูมิ รวมไปถึงผู้ที่สัญจรพื้นที่ใกล้เคียงได้ใช้ถนนเพื่อการขนส่งผลผลิตทางการเกษตรและการสัญจร ไป-มา	1. ถนนมีประสิทธิภาพเพิ่มขึ้น 2. การคมนาคมขนส่งทางการเกษตรของประชาชนมีความสะดวก รวดเร็ว และปลอดภัยเพิ่มขึ้น 3. ประชาชนมีคุณภาพในการดำรงชีวิตประจำวันที่ดีขึ้น	กองช่าง

แบบ ผ.02

รายละเอียดโครงการพัฒนา

แผนพัฒนาท้องถิ่น (พ.ศ.2566 - 2570)

องค์การบริหารส่วนจังหวัดชัยภูมิ

ก. ยุทธศาสตร์จังหวัดที่ 1 การสร้างความเข้มแข็งทางเศรษฐกิจฐานรากและแข่งขันได้อย่างยั่งยืน

ข. ยุทธศาสตร์การพัฒนาขององค์กรปกครองส่วนท้องถิ่นในเขตจังหวัด ยุทธศาสตร์ที่ 6 การพัฒนาโครงสร้างพื้นฐานเพื่อเตรียมความพร้อมในการรองรับการเป็นศูนย์กลางทางการตลาดและการเชื่อมโยงสู่ประเทศในประชาคมอาเซียน

5. ยุทธศาสตร์ การพัฒนาโครงสร้างพื้นฐานและเพิ่มมูลค่าผลผลิตทางการเกษตร

5.9 แผนงานอุตสาหกรรมและการโยธา

ที่	โครงการ	วัตถุประสงค์	เป้าหมาย (ผลผลิตของโครงการ)	งบประมาณ 2566 (บาท)	2567 (บาท)	2568 (บาท)	2569 (บาท)	2570 (บาท)	ตัวชี้วัด (KPI)	ผลที่คาดว่าจะได้รับ	หน่วยงานที่รับผิดชอบหลัก
86	ปรับปรุงถนนลาดยาง สายทาง ชย.ถ. 1-0051 บ้านโคกสะอาด - บ้านโจด อำเภอภูเขียว จังหวัดชัยภูมิ	1. เพื่อให้ประชาชนในพื้นที่ตำบลโคกสะอาด ตำบลหนองคอนไทย อำเภอภูเขียว และตำบลสามสวน อำเภอบ้านแท่น จังหวัดชัยภูมิ ได้ใช้ถนนในการสัญจร ไป-มา ได้สะดวก รวดเร็ว และปลอดภัย 2. เพื่อให้เกษตรกรในพื้นที่ตำบลโคกสะอาด ตำบลหนองคอนไทย อำเภอภูเขียว และตำบลสามสวน อำเภอบ้านแท่น จังหวัดชัยภูมิ ได้ใช้ถนนในการขนส่งผลผลิตทางการเกษตรออกสู่ท้องตลาดได้รวดเร็ว ปลอดภัย	<u>ลักษณะสายทางเดิม</u> ถนนลาดยางชำรุดเสียหาย กว้าง 8.00 เมตร ยาว 0.990 กิโลเมตร <u>ดำเนินการ</u> ปรับปรุงถนนลาดยาง ปูผิว Asphaltic Concrete ช่วงที่ 1 ผิวจราจร กว้าง 6.00 เมตร ยาว 825.00 เมตร ไหล่ทางกว้างข้างละ 1.00 เมตร ช่วงที่ 2 ผิวจราจร กว้าง 6.00 เมตร ยาว 165.00 เมตร ไหล่ทางกว้างข้างละ 1.00 เมตร หนา 0.04 เมตร หรือพื้นที่รวมไม่น้อยกว่า 7,920.00 ตารางเมตร <u>พิกัด</u> จุดเริ่มต้น ช่วงที่ 1 N=16.4565211111111 E=102.235989999999 จุดสิ้นสุด ช่วงที่ 1 N=16.4515800000000 E=102.2411611111111 จุดเริ่มต้น ช่วงที่ 2 N=16.4443344444444 E=102.2400522222222 จุดสิ้นสุด ช่วงที่ 2 N=16.4429700000000 E=102.2395811111111 ตามแบบมาตรฐาน ขององค์การบริหารส่วนจังหวัดชัยภูมิ และมาตรฐานงานทางที่ได้กำหนดไว้	-	-	2,713,000	-	-	ร้อยละ 80 ของประชาชนในเขตพื้นที่ตำบลโคกสะอาด ตำบลหนองคอนไทย อำเภอภูเขียว และตำบลสามสวน อำเภอบ้านแท่น จังหวัดชัยภูมิ รวมไปถึงผู้ที่สัญจรพื้นที่ใกล้เคียงได้ใช้ถนนเพื่อการขนส่งผลผลิตทางการเกษตรและการสัญจร ไป-มา	1. ถนนมีประสิทธิภาพเพิ่มขึ้น 2. การคมนาคมขนส่งทางการเกษตรของประชาชนมีความสะดวก รวดเร็วและปลอดภัยเพิ่มขึ้น 3. ประชาชนมีคุณภาพในการดำรงชีวิตประจำวันที่ดีขึ้น	กองช่าง

แบบ ผ.02

รายละเอียดโครงการพัฒนา

แผนพัฒนาท้องถิ่น (พ.ศ.2566 - 2570)

องค์การบริหารส่วนจังหวัดชัยภูมิ

ก. ยุทธศาสตร์จังหวัดที่ 1 การสร้างความเข้มแข็งทางเศรษฐกิจฐานรากและแข่งขันได้อย่างยั่งยืน

ข. ยุทธศาสตร์การพัฒนาขององค์กรปกครองส่วนท้องถิ่นในเขตจังหวัด ยุทธศาสตร์ที่ 6 การพัฒนาโครงสร้างพื้นฐานเพื่อเตรียมความพร้อมในการรองรับการเป็นศูนย์กลางทางการตลาดและการเชื่อมโยงสู่ประเทศในประชาคมอาเซียน

5. ยุทธศาสตร์ การพัฒนาโครงสร้างพื้นฐานและเพิ่มมูลค่าผลผลิตทางการเกษตร

5.9 แผนงานอุตสาหกรรมและการโยธา

ที่	โครงการ	วัตถุประสงค์	เป้าหมาย (ผลผลิตของโครงการ)	งบประมาณ 2566 (บาท)	2567 (บาท)	2568 (บาท)	2569 (บาท)	2570 (บาท)	ตัวชี้วัด (KPI)	ผลที่คาดว่าจะได้รับ	หน่วยงานที่รับผิดชอบหลัก
87	ปรับปรุงถนนลาดยาง สายทาง ชย.ถ. 1-0053 บ้านหนองสองห้อง - บ้านโนนข่า อำเภอภูเขียว จังหวัดชัยภูมิ	1. เพื่อให้ประชาชนในพื้นที่ตำบลผักปัง และตำบลหนองคอนไทย อำเภอภูเขียว จังหวัดชัยภูมิ ได้ใช้ถนนในการสัญจรไป-มา ได้สะดวก รวดเร็ว และปลอดภัย 2. เพื่อให้เกษตรกรในพื้นที่ตำบลผักปัง และตำบลหนองคอนไทย อำเภอภูเขียว จังหวัดชัยภูมิ ได้ใช้ถนนในการขนส่งผลผลิตทางการเกษตรออกสู่ท้องตลาด ได้รวดเร็ว ปลอดภัย	<u>ลักษณะสายทางเดิม</u> ถนนลาดยาง ชำรุดเสียหาย กว้าง 6.00-8.00 เมตร ยาว 2.555 กิโลเมตร <u>ดำเนินการ</u> ปรับปรุงถนนลาดยาง ปูผิว Asphaltic Concrete ช่วงที่ 1 ผิวจราจร กว้าง 6.00 เมตร ยาว 60.00 เมตร ไหล่ทางกว้างข้างละ 1.00 เมตร ช่วงที่ 2 ผิวจราจร กว้าง 6.00 เมตร ยาว 1,075.00 เมตร ช่วงที่ 3 ผิวจราจร กว้าง 6.00 เมตร ยาว 1,420.00 เมตร หนา 0.04 เมตร หรือพื้นที่รวมไม่น้อยกว่า 15,450.00 ตารางเมตร	-	-	5,232,000	-	-	ร้อยละ 80 ของประชาชนในเขตพื้นที่ตำบลผักปัง และตำบลหนองคอนไทย อำเภอภูเขียว จังหวัดชัยภูมิ รวมไปถึงผู้ที่สัญจรพื้นที่ใกล้เคียงได้ใช้ถนนเพื่อการขนส่งผลผลิตทางการเกษตรและการสัญจร ไป-มา	1. ถนนมีประสิทธิภาพเพิ่มขึ้น 2. การคมนาคมขนส่งทางการเกษตรของประชาชนมีความสะดวก รวดเร็วและปลอดภัยเพิ่มขึ้น 3. ประชาชนมีคุณภาพในการดำรงชีวิตประจำวันที่ดีขึ้น	กองช่าง

แบบ ผ.02

รายละเอียดโครงการพัฒนา

แผนพัฒนาท้องถิ่น (พ.ศ.2566 - 2570)

องค์การบริหารส่วนจังหวัดชัยภูมิ

ก. ยุทธศาสตร์จังหวัดที่ 1 การสร้างความเข้มแข็งทางเศรษฐกิจฐานรากและแข่งขันได้อย่างยั่งยืน

ข. ยุทธศาสตร์การพัฒนาขององค์กรปกครองส่วนท้องถิ่นในเขตจังหวัด ยุทธศาสตร์ที่ 6 การพัฒนาโครงสร้างพื้นฐานเพื่อเตรียมความพร้อมในการรองรับการเป็นศูนย์กลางทางการตลาดและการเชื่อมโยงสู่ประเทศในประชาคมอาเซียน

5. ยุทธศาสตร์ การพัฒนาโครงสร้างพื้นฐานและเพิ่มมูลค่าผลผลิตทางการเกษตร

5.9 แผนงานอุตสาหกรรมและการโยธา

ที่	โครงการ	วัตถุประสงค์	เป้าหมาย (ผลผลิตของโครงการ)	งบประมาณ					ตัวชี้วัด (KPI)	ผลที่คาดว่าจะได้รับ	หน่วยงานที่รับผิดชอบหลัก
				2566 (บาท)	2567 (บาท)	2568 (บาท)	2569 (บาท)	2570 (บาท)			
			<u>พิกัด</u> จุดเริ่มต้น ช่วงที่ 1 N=16.4253122222222 E=102.1303444444444 จุดสิ้นสุด ช่วงที่ 1 N=16.4254844444444 E=102.1309066666666 จุดเริ่มต้น ช่วงที่ 2 N=16.4296300000000 E=102.1618811111111 จุดสิ้นสุด ช่วงที่ 2 N=16.434483333333 E=102.1675733333333 จุดเริ่มต้น ช่วงที่ 3 N=16.4410677777777 E=102.1689744444444 จุดสิ้นสุด ช่วงที่ 3 N=16.4473944444444 E=102.1785344444444 ตามแบบมาตรฐาน ขององค์การบริหารส่วนจังหวัดชัยภูมิ และมาตรฐานงานทางที่ได้กำหนดไว้								

แบบ ผ.02

รายละเอียดโครงการพัฒนา

แผนพัฒนาท้องถิ่น (พ.ศ.2566 - 2570)

องค์การบริหารส่วนจังหวัดชัยภูมิ

ก. ยุทธศาสตร์จังหวัดที่ 1 การสร้างความเข้มแข็งทางเศรษฐกิจฐานรากและแข่งขันได้อย่างยั่งยืน

ข. ยุทธศาสตร์การพัฒนาขององค์กรปกครองส่วนท้องถิ่นในเขตจังหวัด ยุทธศาสตร์ที่ 6 การพัฒนาโครงสร้างพื้นฐานเพื่อเตรียมความพร้อมในการรองรับการเป็นศูนย์กลางทางการตลาดและการเชื่อมโยงสู่ประเทศในประชาคมอาเซียน

5. ยุทธศาสตร์ การพัฒนาโครงสร้างพื้นฐานและเพิ่มมูลค่าผลผลิตทางการเกษตร

5.9 แผนงานอุตสาหกรรมและการโยธา

ที่	โครงการ	วัตถุประสงค์	เป้าหมาย (ผลผลิตของโครงการ)	งบประมาณ 2566 (บาท)	2567 (บาท)	2568 (บาท)	2569 (บาท)	2570 (บาท)	ตัวชี้วัด (KPI)	ผลที่คาดว่าจะได้รับ	หน่วยงานที่รับผิดชอบหลัก
88	ปรับปรุงถนนลาดยางสายทาง ชย.ถ. 1-0071 บ้านศาลา - บ้านตลาด อำเภอเกษตรสมบูรณ์ จังหวัดชัยภูมิ	1. เพื่อให้ประชาชนในพื้นที่ตำบลกุดเลาะ อำเภอเกษตรสมบูรณ์ จังหวัดชัยภูมิ ได้ใช้ถนนในการสัญจร ไป-มา ได้สะดวก รวดเร็ว และปลอดภัย 2. เพื่อให้เกษตรกรในพื้นที่ตำบลกุดเลาะ อำเภอเกษตรสมบูรณ์ จังหวัดชัยภูมิ ได้ใช้ถนนในการขนส่งผลผลิตทางการเกษตรออกสู่ท้องตลาดได้รวดเร็ว ปลอดภัย	<u>ลักษณะสายทางเดิม</u> ถนนลาดยางชำรุดเสียหาย กว้าง 6.00-8.00 เมตร ยาว 2.483 กิโลเมตร <u>ดำเนินการ</u> ปรับปรุงถนนลาดยาง โดยวิธี PAVEMENT IN-PLACE RECYCLING ช่วงที่ 1 กม.0+000 - กม. 0+876 ผิวจราจร กว้าง 6.00 เมตร ยาว 876.00 เมตร หนา 0.04 เมตร ช่วงที่ 2 กม.1+150 - กม.2+483 ผิวจราจร กว้าง 6.00 เมตร ยาว 1,333.00 เมตร หนา 0.04 เมตร หรือพื้นที่รวมไม่น้อยกว่า 13,254.00 ตารางเมตร <u>พิกัด</u> จุดเริ่มต้น N=16.3075544444444 E=101.9603411111111 จุดสิ้นสุด N=16.3092577777777 E=101.9717422222222 ตามแบบมาตรฐาน ขององค์การบริหารส่วนจังหวัดชัยภูมิ และมาตรฐานงานทางที่ได้กำหนดไว้	-	-	5,903,000	-	-	ร้อยละ 80 ของประชาชนในเขตพื้นที่ตำบลกุดเลาะ อำเภอเกษตรสมบูรณ์ จังหวัดชัยภูมิ รวมไปถึงผู้ที่สัญจรพื้นที่ใกล้เคียงได้ใช้ถนนเพื่อการขนส่งผลผลิตทางการเกษตรและการสัญจร ไป-มา	1. ถนนมีประสิทธิภาพเพิ่มขึ้น 2. การคมนาคมขนส่งทางการเกษตรของประชาชนมีความสะดวก รวดเร็วและปลอดภัยเพิ่มขึ้น 3. ประชาชนมีคุณภาพในการดำรงชีวิตประจำวันที่ดีขึ้น	กองช่าง

แบบ ผ.02

รายละเอียดโครงการพัฒนา

แผนพัฒนาท้องถิ่น (พ.ศ.2566 - 2570)

องค์การบริหารส่วนจังหวัดชัยภูมิ

ก. ยุทธศาสตร์จังหวัดที่ 1 การสร้างความเข้มแข็งทางเศรษฐกิจฐานรากและแข่งขันได้อย่างยั่งยืน

ข. ยุทธศาสตร์การพัฒนาขององค์กรปกครองส่วนท้องถิ่นในเขตจังหวัด ยุทธศาสตร์ที่ 6 การพัฒนาโครงสร้างพื้นฐานเพื่อเตรียมความพร้อมในการรองรับการเป็นศูนย์กลางทางการตลาดและการเชื่อมโยงสู่ประเทศในประชาคมอาเซียน

5. ยุทธศาสตร์ การพัฒนาโครงสร้างพื้นฐานและเพิ่มมูลค่าผลผลิตทางการเกษตร

5.9 แผนงานอุตสาหกรรมและการโยธา

ที่	โครงการ	วัตถุประสงค์	เป้าหมาย (ผลผลิตของโครงการ)	งบประมาณ 2566 (บาท)	2567 (บาท)	2568 (บาท)	2569 (บาท)	2570 (บาท)	ตัวชี้วัด (KPI)	ผลที่คาดว่าจะได้รับ	หน่วยงานที่รับผิดชอบหลัก
89	ปรับปรุงถนนลาดยาง สายทาง ชย.ถ. 1-0075 บ้านหนองบัวขาว - บ้านท่าขามแป อำเภอเมืองชัยภูมิ จังหวัดชัยภูมิ	1. เพื่อให้ประชาชนในพื้นที่ตำบลชีลอง อำเภอเมืองชัยภูมิ จังหวัดชัยภูมิ ได้ใช้ถนนในการสัญจร ไป-มาได้สะดวก รวดเร็ว และปลอดภัย 2. เพื่อให้เกษตรกรในพื้นที่ตำบลชีลอง อำเภอเมืองชัยภูมิ จังหวัดชัยภูมิ ได้ใช้ถนนในการขนส่งผลผลิตทางการเกษตรออกสู่ท้องตลาด ได้รวดเร็ว ปลอดภัย	<u>ลักษณะสายทางเดิม</u> ถนนลาดยาง ชำรุดเสียหาย กว้าง 6.00-8.00 เมตร ยาว 1.725 กิโลเมตร <u>ดำเนินการ</u> ปรับปรุงถนนลาดยาง ปูผิว Asphaltic Concrete ช่วงที่ 1 ผิวจราจร กว้าง 6.00 เมตร ยาว 1,010.00 เมตร ไหล่ทางกว้างข้างละ 1.00 เมตร ช่วงที่ 2 ผิวจราจร กว้าง 6.00 เมตร ยาว 725.00 เมตร หนา 0.04 เมตร หรือพื้นที่รวมไม่น้อยกว่า 12,430.00 ตารางเมตร <u>พิกัด</u> จุดเริ่มต้น ช่วงที่ 1 N=15.7543077777777 E=101.9403499999999 จุดสิ้นสุด ช่วงที่ 1 N=15.7461522222222 E=101.9441477777777 จุดเริ่มต้น ช่วงที่ 2 N=15.7461522222222 E=101.9441477777777 จุดสิ้นสุด ช่วงที่ 2 N=15.7427344444444 E=101.9474811111111 ตามแบบมาตรฐาน ขององค์การบริหารส่วนจังหวัดชัยภูมิ และมาตรฐานงานทางที่ได้กำหนดไว้	-	-	4,598,000	-	-	ร้อยละ 80 ของประชาชนในเขตพื้นที่ตำบลชีลอง อำเภอเมืองชัยภูมิ จังหวัดชัยภูมิ รวมไปถึงผู้ที่สัญจรพื้นที่ใกล้เคียงได้ใช้ถนนเพื่อการขนส่งผลผลิตทางการเกษตรและการสัญจร ไป-มา	1. ถนนมีประสิทธิภาพเพิ่มขึ้น 2. การคมนาคมขนส่งทางการเกษตรของประชาชนมีความสะดวก รวดเร็วและปลอดภัยเพิ่มขึ้น 3. ประชาชนมีคุณภาพในการดำรงชีวิตประจำวันที่ดีขึ้น	กองช่าง

แบบ ผ.02

รายละเอียดโครงการพัฒนา

แผนพัฒนาท้องถิ่น (พ.ศ.2566 - 2570)

องค์การบริหารส่วนจังหวัดชัยภูมิ

ก. ยุทธศาสตร์จังหวัดที่ 1 การสร้างความเข้มแข็งทางเศรษฐกิจฐานรากและแข่งขันได้อย่างยั่งยืน

ข. ยุทธศาสตร์การพัฒนาขององค์กรปกครองส่วนท้องถิ่นในเขตจังหวัด ยุทธศาสตร์ที่ 6 การพัฒนาโครงสร้างพื้นฐานเพื่อเตรียมความพร้อมในการรองรับการเป็นศูนย์กลางทางการตลาดและการเชื่อมโยงสู่ประเทศในประชาคมอาเซียน

5. ยุทธศาสตร์ การพัฒนาโครงสร้างพื้นฐานและเพิ่มมูลค่าผลผลิตทางการเกษตร

5.9 แผนงานอุตสาหกรรมและการโยธา

ที่	โครงการ	วัตถุประสงค์	เป้าหมาย (ผลผลิตของโครงการ)	งบประมาณ 2566 (บาท)	2567 (บาท)	2568 (บาท)	2569 (บาท)	2570 (บาท)	ตัวชี้วัด (KPI)	ผลที่คาดว่าจะได้รับ	หน่วยงานที่รับผิดชอบหลัก
90	ปรับปรุงถนนลาดยาง สายทาง ชย.ถ. 1-0090 แยกทางหลวง 205-บ้านกุ่ม อำเภอบำเหน็จณรงค์ จังหวัดชัยภูมิ	1. เพื่อให้ประชาชนในพื้นที่ตำบลหัวทะเล และตำบลบ้านเพชร อำเภอบำเหน็จณรงค์ จังหวัดชัยภูมิ ได้ใช้ถนนในการสัญจร ไป-มาได้สะดวก รวดเร็ว และปลอดภัย 2. เพื่อให้เกษตรกรในพื้นที่ตำบลหัวทะเล และตำบลบ้านเพชร อำเภอบำเหน็จณรงค์ จังหวัดชัยภูมิ ได้ใช้ถนนในการขนส่งผลผลิตทางการเกษตรออกสู่ท้องตลาด ได้รวดเร็ว ปลอดภัย	<u>ลักษณะสายทางเดิม</u> ถนนลาดยาง ผิวจราจร กว้าง 6.00-8.00 เมตร ยาว 5.775 กิโลเมตร <u>ดำเนินการ</u> ปรับปรุงถนนลาดยาง ปูผิว Asphaltic Concrete ช่วงที่ 1 ผิวจราจร กว้าง 6.00 เมตร ยาว 30.00 เมตร ไหล่ทางกว้างข้างละ 1.00 เมตร ช่วงที่ 2 ผิวจราจร กว้าง 6.00 เมตร ยาว 10.00 เมตร ไหล่ทางกว้างข้างละ 1.00 เมตร ช่วงที่ 3 ผิวจราจร กว้าง 6.00 เมตร ยาว 520.00 เมตร ไหล่ทางกว้างข้างละ 1.00 เมตร หนา 0.04 เมตร หรือพื้นที่รวมไม่น้อยกว่า 4,480.00 ตารางเมตร	-	-	1,533,000	-	-	ร้อยละ 80 ของประชาชนในเขตพื้นที่ตำบลหัวทะเล และตำบลบ้านเพชร อำเภอบำเหน็จณรงค์ จังหวัดชัยภูมิ รวมไปถึงผู้ที่สัญจรพื้นที่ใกล้เคียงได้ใช้ถนนเพื่อการขนส่งผลผลิตทางการเกษตร และการสัญจร ไป-มา	1. ถนนมีประสิทธิภาพเพิ่มขึ้น 2. การคมนาคมขนส่งทางการเกษตรของประชาชนมีความสะดวก รวดเร็วและปลอดภัยเพิ่มขึ้น 3. ประชาชนมีคุณภาพในการดำรงชีวิตประจำวันที่ดีขึ้น	กองช่าง

แบบ ผ.02

รายละเอียดโครงการพัฒนา

แผนพัฒนาท้องถิ่น (พ.ศ.2566 - 2570)

องค์การบริหารส่วนจังหวัดชัยภูมิ

ก. ยุทธศาสตร์จังหวัดที่ 1 การสร้างความเข้มแข็งทางเศรษฐกิจฐานรากและแข่งขันได้อย่างยั่งยืน

ข. ยุทธศาสตร์การพัฒนาขององค์กรปกครองส่วนท้องถิ่นในเขตจังหวัด ยุทธศาสตร์ที่ 6 การพัฒนาโครงสร้างพื้นฐานเพื่อเตรียมความพร้อมในการรองรับการเป็นศูนย์กลางทางการตลาดและการเชื่อมโยงสู่ประเทศในประชาคมอาเซียน

5. ยุทธศาสตร์ การพัฒนาโครงสร้างพื้นฐานและเพิ่มมูลค่าผลผลิตทางการเกษตร

5.9 แผนงานอุตสาหกรรมและการโยธา

ที่	โครงการ	วัตถุประสงค์	เป้าหมาย (ผลผลิตของโครงการ)	งบประมาณ					ตัวชี้วัด (KPI)	ผลที่คาดว่าจะได้รับ	หน่วยงานที่รับผิดชอบหลัก
				2566 (บาท)	2567 (บาท)	2568 (บาท)	2569 (บาท)	2570 (บาท)			
			<u>พิกัด</u> ช่วงที่ 1 N=15.4445644444444 E=101.7255700000000 ช่วงที่ 2 N= 15.4437277777777 E=101.7255277777777 จุดเริ่มต้น ช่วงที่ 3 N= 15.4409411111111 E=101.7258955555555 จุดสิ้นสุด ช่วงที่ 3 N= 15.4371255555555 E=101.7242411111111 ตามแบบมาตรฐาน ขององค์การบริหารส่วนจังหวัดชัยภูมิ และมาตรฐานงานทางที่ได้กำหนดไว้								

แบบ ผ.02

รายละเอียดโครงการพัฒนา

แผนพัฒนาท้องถิ่น (พ.ศ.2566 - 2570)

องค์การบริหารส่วนจังหวัดชัยภูมิ

ก. ยุทธศาสตร์จังหวัดที่ 1 การสร้างความเข้มแข็งทางเศรษฐกิจฐานรากและแข่งขันได้อย่างยั่งยืน

ข. ยุทธศาสตร์การพัฒนาขององค์กรปกครองส่วนท้องถิ่นในเขตจังหวัด ยุทธศาสตร์ที่ 6 การพัฒนาโครงสร้างพื้นฐานเพื่อเตรียมความพร้อมในการรองรับการเป็นศูนย์กลางทางการตลาดและการเชื่อมโยงสู่ประเทศในประชาคมอาเซียน

5. ยุทธศาสตร์ การพัฒนาโครงสร้างพื้นฐานและเพิ่มมูลค่าผลผลิตทางการเกษตร

5.9 แผนงานอุตสาหกรรมและการโยธา

ที่	โครงการ	วัตถุประสงค์	เป้าหมาย (ผลผลิตของโครงการ)	งบประมาณ					ตัวชี้วัด (KPI)	ผลที่คาดว่าจะได้รับ	หน่วยงานที่รับผิดชอบหลัก
				2566 (บาท)	2567 (บาท)	2568 (บาท)	2569 (บาท)	2570 (บาท)			
91	ปรับปรุงถนนลาดยาง สายทาง ชย.ถ. 1-0107 บ้านวังอ้ายโพธิ์ - บ้านวังใหม่พัฒนา อำเภอเทพสถิต จังหวัดชัยภูมิ	1. เพื่อให้ประชาชนในพื้นที่ตำบลบ้านไร่ อำเภอเทพสถิต จังหวัดชัยภูมิ ได้ใช้ถนนในการไสัญจร ป-มาได้สะดวก รวดเร็ว และปลอดภัย 2. เพื่อให้เกษตรกรในพื้นที่ตำบลบ้านไร่ อำเภอเทพสถิต จังหวัดชัยภูมิ ได้ใช้ถนนในการขนส่งผลผลิตทางการเกษตรออกสู่ท้องตลาด ได้รวดเร็ว ปลอดภัย	<u>ลักษณะสายทางเดิม</u> ถนนลาดยาง ชำรุดเสียหาย กว้าง 8.00 เมตร ยาว 8.021 กิโลเมตร <u>ดำเนินการ</u> ปรับปรุงถนนลาดยาง ปูผิว Asphaltic Concrete ผิวจราจร กว้าง 6.00 เมตร ยาว 3,765.00 เมตร ไหล่ทางกว้าง ข้างละ 1.00 เมตร หนา 0.04 เมตร หรือพื้นที่รวมไม่น้อยกว่า 30,120.00 ตารางเมตร <u>พิกัด</u> จุดเริ่มต้น N =15.5788477777777 E=101.5024900000000 จุดสิ้นสุด N= 15.5477433333333 E=101.4505844444444 ตามแบบมาตรฐาน ขององค์การบริหารส่วนจังหวัดชัยภูมิ และมาตรฐานงานทางที่ได้กำหนดไว้	-	-	9,990,000	-	-	ร้อยละ 80 ของประชาชนในเขตพื้นที่ตำบลหนองตูม อำเภอภูเขียว จังหวัดชัยภูมิ รวมไปถึงผู้ที่สัญจรพื้นที่ใกล้เคียงได้ใช้ถนนเพื่อการขนส่งผลผลิตทางการเกษตรและการสัญจร ไป-มา	1. ถนนมีประสิทธิภาพเพิ่มขึ้น 2. การคมนาคมขนส่งทางการเกษตรของประชาชนมีความสะดวก รวดเร็วและปลอดภัยเพิ่มขึ้น 3. ประชาชนมีคุณภาพในการดำรงชีวิตประจำวันที่ดีขึ้น	กองช่าง

แบบ ผ.02

รายละเอียดโครงการพัฒนา

แผนพัฒนาท้องถิ่น (พ.ศ.2566 - 2570)

องค์การบริหารส่วนจังหวัดชัยภูมิ

ก. ยุทธศาสตร์จังหวัดที่ 1 การสร้างความเข้มแข็งทางเศรษฐกิจฐานรากและแข่งขันได้อย่างยั่งยืน

ข. ยุทธศาสตร์การพัฒนาขององค์กรปกครองส่วนท้องถิ่นในเขตจังหวัด ยุทธศาสตร์ที่ 6 การพัฒนาโครงสร้างพื้นฐานเพื่อเตรียมความพร้อมในการรองรับการเป็นศูนย์กลางทางการตลาดและการเชื่อมโยงสู่ประเทศในประชาคมอาเซียน

5. ยุทธศาสตร์ การพัฒนาโครงสร้างพื้นฐานและเพิ่มมูลค่าผลผลิตทางการเกษตร

5.9 แผนงานอุตสาหกรรมและการโยธา

ที่	โครงการ	วัตถุประสงค์	เป้าหมาย (ผลผลิตของโครงการ)	งบประมาณ 2566 (บาท)	2567 (บาท)	2568 (บาท)	2569 (บาท)	2570 (บาท)	ตัวชี้วัด (KPI)	ผลที่คาดว่าจะได้รับ	หน่วยงานที่รับผิดชอบหลัก
92	ปรับปรุงถนนลาดยาง สายทาง ชย.ถ. 1-0114 บ้านตลาดทราย - บ้านกุดกว้าง อำเภอเกษตรสมบูรณ์ จังหวัดชัยภูมิ	1. เพื่อให้ประชาชนในพื้นที่ตำบลบ้านหัน อำเภอเกษตรสมบูรณ์ จังหวัดชัยภูมิ ได้ใช้ถนนในการสัญจร ไป-มา ได้สะดวก รวดเร็ว และปลอดภัย 2. เพื่อให้เกษตรกรในพื้นที่ตำบลบ้านหัน อำเภอเกษตรสมบูรณ์ จังหวัดชัยภูมิ ได้ใช้ถนนในการขนส่งผลผลิตทางการเกษตรออกสู่ท้องตลาดได้รวดเร็ว ปลอดภัย	<u>ลักษณะสายทางเดิม</u> ถนนลาดยางชำรุดเสียหาย กว้าง 8.00 เมตร ยาว 9.013 กิโลเมตร <u>ดำเนินการ</u> ปรับปรุงถนนลาดยาง โดยวิธี PAVEMENT IN-PLACE RECYCLING ผิวจราจร กว้าง 6.00 เมตร ยาว 2,800.00 เมตร ไหล่ทางกว้า ข้างละ 1.00 เมตร หนา 0.04 เมตร หรือพื้นที่รวมไม่น้อยกว่า 22,400.00 ตารางเมตร <u>พิกัด</u> จุดเริ่มต้น N=16.3039544444444 E=102.0181933333333 จุดสิ้นสุด N=16.3344999999999 E=102.0184244444444 ตามแบบมาตรฐาน ขององค์การบริหารส่วนจังหวัดชัยภูมิ และมาตรฐานงานทางที่ได้กำหนดไว้	-	-	9,747,000	-	-	ร้อยละ 80 ของประชาชนในเขตพื้นที่ตำบลบ้านหัน อำเภอเกษตรสมบูรณ์ จังหวัดชัยภูมิ รวมไปถึงผู้ที่สัญจรพื้นที่ใกล้เคียงได้ใช้ถนนเพื่อการขนส่งผลผลิตทางการเกษตรและการสัญจร ไป-มา	1. ถนนมีประสิทธิภาพเพิ่มขึ้น 2. การคมนาคมขนส่งทางการเกษตรของประชาชนมีความสะดวก รวดเร็วและปลอดภัยเพิ่มขึ้น 3. ประชาชนมีคุณภาพในการดำรงชีวิตประจำวันที่ดีขึ้น	กองช่าง

แบบ ผ.02

รายละเอียดโครงการพัฒนา

แผนพัฒนาท้องถิ่น (พ.ศ.2566 - 2570)

องค์การบริหารส่วนจังหวัดชัยภูมิ

ก. ยุทธศาสตร์จังหวัดที่ 1 การสร้างความเข้มแข็งทางเศรษฐกิจฐานรากและแข่งขันได้อย่างยั่งยืน

ข. ยุทธศาสตร์การพัฒนาขององค์กรปกครองส่วนท้องถิ่นในเขตจังหวัด ยุทธศาสตร์ที่ 6 การพัฒนาโครงสร้างพื้นฐานเพื่อเตรียมความพร้อมในการรองรับการเป็นศูนย์กลางทางการตลาดและการเชื่อมโยงสู่ประเทศในประชาคมอาเซียน

5. ยุทธศาสตร์ การพัฒนาโครงสร้างพื้นฐานและเพิ่มมูลค่าผลผลิตทางการเกษตร

5.9 แผนงานอุตสาหกรรมและการโยธา

ที่	โครงการ	วัตถุประสงค์	เป้าหมาย (ผลผลิตของโครงการ)	งบประมาณ					ตัวชี้วัด (KPI)	ผลที่คาดว่าจะได้รับ	หน่วยงานที่รับผิดชอบหลัก
				2566 (บาท)	2567 (บาท)	2568 (บาท)	2569 (บาท)	2570 (บาท)			
93	ปรับปรุงถนนลาดยางสายทาง ชย.ถ.1-0117 บ้านห้วยยายจิ๋ว - บ้านวังตาลาดสมบูรณ์ อำเภอเทพสถิต จังหวัดชัยภูมิ	1. เพื่อให้ประชาชนในพื้นที่ตำบลห้วยยายจิ๋ว อำเภอเทพสถิต จังหวัดชัยภูมิ ได้ใช้ถนนในการสัญจร ไป-มา ได้สะดวก รวดเร็ว และปลอดภัย 2. เพื่อให้เกษตรกรในพื้นที่ตำบลห้วยยายจิ๋ว อำเภอเทพสถิต จังหวัดชัยภูมิ ได้ใช้ถนนในการขนส่งผลผลิตทางการเกษตรออกสู่ท้องตลาดได้รวดเร็ว ปลอดภัย	<u>ลักษณะสายทางเดิม</u> ถนนลาดยางชำรุดเสียหาย กว้าง 8.00 เมตร ยาว 8.350 กิโลเมตร <u>ดำเนินการ</u> ปรับปรุงถนนลาดยาง ปูผิว Asphaltic Concrete ผิวจราจร กว้าง 6.00 เมตร ยาว 3,800.00 เมตร ไหล่ทางกว้างข้างละ 1.00 เมตร หนา 0.04 เมตร หรือพื้นที่รวมไม่น้อยกว่า 30,400.00 ตารางเมตร <u>พิกัด</u> จุดเริ่มต้น N=15.4190855555555 E=101.5450866666666 จุดสิ้นสุด N=15.4606877777777 E=101.5100688888888 ตามแบบมาตรฐาน ขององค์การบริหารส่วนจังหวัดชัยภูมิ และมาตรฐานงานทางที่ได้กำหนดไว้	-	-	-	9,990,000	-	ร้อยละ 80 ของประชาชนในเขตพื้นที่ตำบลห้วยยายจิ๋ว อำเภอเทพสถิต จังหวัดชัยภูมิ รวมไปถึงผู้ที่สัญจรพื้นที่ใกล้เคียงได้ใช้ถนนเพื่อการขนส่งผลผลิตทางการเกษตรและการสัญจร ไป-มา	1. ถนนมีประสิทธิภาพเพิ่มขึ้น 2. การคมนาคมขนส่งทางการเกษตรของประชาชนมีความสะดวก รวดเร็วและปลอดภัยเพิ่มขึ้น 3. ประชาชนมีคุณภาพในการดำรงชีวิตประจำวันที่ดีขึ้น	กองช่าง

แบบ ผ.02

รายละเอียดโครงการพัฒนา

แผนพัฒนาท้องถิ่น (พ.ศ.2566 - 2570)

องค์การบริหารส่วนจังหวัดชัยภูมิ

ก. ยุทธศาสตร์จังหวัดที่ 1 การสร้างความเข้มแข็งทางเศรษฐกิจฐานรากและแข่งขันได้อย่างยั่งยืน

ข. ยุทธศาสตร์การพัฒนาขององค์กรปกครองส่วนท้องถิ่นในเขตจังหวัด ยุทธศาสตร์ที่ 6 การพัฒนาโครงสร้างพื้นฐานเพื่อเตรียมความพร้อมในการรองรับการเป็นศูนย์กลางทางการตลาดและการเชื่อมโยงสู่ประเทศในประชาคมอาเซียน

5. ยุทธศาสตร์ การพัฒนาโครงสร้างพื้นฐานและเพิ่มมูลค่าผลผลิตทางการเกษตร

5.9 แผนงานอุตสาหกรรมและการโยธา

ที่	โครงการ	วัตถุประสงค์	เป้าหมาย (ผลผลิตของโครงการ)	งบประมาณ 2566 (บาท)	2567 (บาท)	2568 (บาท)	2569 (บาท)	2570 (บาท)	ตัวชี้วัด (KPI)	ผลที่คาดว่าจะได้รับ	หน่วยงานที่รับผิดชอบหลัก
94	ปรับปรุงถนนลาดยางสายทาง ชย.ถ.1-0126 แยก ทล.228-บ้านไทรงาม อำเภอเทพสถิต จังหวัดชัยภูมิ	1. เพื่อให้ประชาชนในพื้นที่ตำบลโป่งนก อำเภอเทพสถิต จังหวัดชัยภูมิ ได้ใช้ถนนในการสัญจร ไป-มาได้สะดวก รวดเร็ว และปลอดภัย 2. เพื่อให้เกษตรกรในพื้นที่ตำบลโป่งนก อำเภอเทพสถิต จังหวัดชัยภูมิ ได้ใช้ถนนในการขนส่งผลผลิตทางการเกษตรออกสู่ท้องตลาด ได้รวดเร็ว ปลอดภัย	<u>ลักษณะสายทางเดิม</u> ถนนลาดยางชำรุดเสียหาย กว้าง 8.00 เมตร ยาว 3.000 กิโลเมตร <u>ดำเนินการ</u> ปรับปรุงถนนลาดยาง โดยวิธี PAVEMENT IN-PLACE RECYCLING 0+500 - 3+000 ผิวจราจร กว้าง 6.00 เมตร ยาว 2,500.00 เมตร ไหล่ทางกว้างข้างละ 1.00 เมตร หนา 0.04 เมตร หรือพื้นที่รวมไม่น้อยกว่า 20,000.00 ตารางเมตร <u>พิกัด</u> จุดเริ่มต้น N=15.8265511111111 E=101.4885777777777 จุดสิ้นสุด N=15.8046488888888 E=101.4914666666666 ตามแบบมาตรฐาน ขององค์การบริหารส่วนจังหวัดชัยภูมิ และมาตรฐานงานทางที่ได้กำหนดไว้	-	-	-	8,805,000	-	ร้อยละ 80 ของประชาชนในเขตพื้นที่ตำบลโป่งนก อำเภอเทพสถิต จังหวัดชัยภูมิ รวมไปถึงผู้ที่สัญจรพื้นที่ใกล้เคียงได้ใช้ถนนเพื่อการขนส่งผลผลิตทางการเกษตรและการสัญจรไป-มา	1. ถนนมีประสิทธิภาพเพิ่มขึ้น 2. การคมนาคมขนส่งทางการเกษตรของประชาชนมีความสะดวก รวดเร็วและปลอดภัยเพิ่มขึ้น 3. ประชาชนมีคุณภาพในการดำรงชีวิตประจำวันที่ดีขึ้น	กองช่าง

แบบ ผ.02

รายละเอียดโครงการพัฒนา

แผนพัฒนาท้องถิ่น (พ.ศ.2566 - 2570)

องค์การบริหารส่วนจังหวัดชัยภูมิ

ก. ยุทธศาสตร์จังหวัดที่ 1 การสร้างความเข้มแข็งทางเศรษฐกิจฐานรากและแข่งขันได้อย่างยั่งยืน

ข. ยุทธศาสตร์การพัฒนาขององค์กรปกครองส่วนท้องถิ่นในเขตจังหวัด ยุทธศาสตร์ที่ 6 การพัฒนาโครงสร้างพื้นฐานเพื่อเตรียมความพร้อมในการรองรับการเป็นศูนย์กลางทางการตลาดและการเชื่อมโยงสู่ประเทศในประชาคมอาเซียน

5. ยุทธศาสตร์ การพัฒนาโครงสร้างพื้นฐานและเพิ่มมูลค่าผลผลิตทางการเกษตร

5.9 แผนงานอุตสาหกรรมและการโยธา

ที่	โครงการ	วัตถุประสงค์	เป้าหมาย (ผลผลิตของโครงการ)	งบประมาณ					ตัวชี้วัด (KPI)	ผลที่คาดว่าจะได้รับ	หน่วยงานที่รับผิดชอบหลัก
				2566 (บาท)	2567 (บาท)	2568 (บาท)	2569 (บาท)	2570 (บาท)			
95	ปรับปรุงถนนลาดยางสายทาง ชย.ถ. 1-0001 แก้งคร้อ - ท่ามะไฟหวาน อำเภอแก้งคร้อ จังหวัดชัยภูมิ	1. เพื่อให้ประชาชนในพื้นที่ตำบลช่องสามหมอ ตำบลหนองขาม ตำบลโคกกุง ตำบลท่ามะไฟหวาน และตำบลเก่าย่าดี อำเภอแก้งคร้อ จังหวัดชัยภูมิ ได้ใช้ถนนในการสัญจร ไป-มาได้สะดวก รวดเร็ว และปลอดภัย 2. เพื่อให้เกษตรกรในพื้นที่ตำบลช่องสามหมอ ตำบลหนองขาม ตำบลโคกกุง ตำบลท่ามะไฟหวาน และตำบลเก่าย่าดี อำเภอแก้งคร้อ จังหวัดชัยภูมิ ได้ใช้ถนนในการขนส่งผลผลิตทางการเกษตร	<u>ลักษณะสายทางเดิม</u> ถนนลาดยางชำรุดเสียหาย กว้าง 8.00-10.00 เมตร ยาว 32.310 กิโลเมตร <u>ดำเนินการ</u> ปรับปรุงถนนลาดยาง โดยวิธี PAVEMENT IN-PLACE RECYCLING ช่วงที่ 1 กม.0+000 - กม. 0+320 ผิวจราจร กว้าง 8.00 เมตร ยาว 320.00 เมตร ไหล่ทางกว้าง ข้างละ 1.00 เมตร หนา 0.04 เมตร ช่วงที่ 2 กม.1+153 - กม.3+243 ผิวจราจร กว้าง 6.00 เมตร ยาว 2,090.00 เมตร ไหล่ทางกว้าง ข้างละ 1.00 เมตร หนา 0.04 เมตร หรือพื้นที่รวมไม่น้อยกว่า 19,920.00 ตารางเมตร หรือพื้นที่รวมไม่น้อยกว่า 19,920.00 ตารางเมตร	-	-	-	8,917,000	-	ร้อยละ 80 ของประชาชนในเขตพื้นที่ตำบลช่องสามหมอ ตำบลหนองขาม ตำบลโคกกุง ตำบลท่ามะไฟหวาน และตำบลเก่าย่าดี อำเภอแก้งคร้อ จังหวัดชัยภูมิ รวมไปถึงผู้ที่สัญจรพื้นที่ใกล้เคียงได้ใช้ถนนเพื่อการขนส่งผลผลิตทางการเกษตร และการสัญจร ไป-มา	1. ถนนมีประสิทธิภาพเพิ่มขึ้น 2. การคมนาคมขนส่งทางการเกษตรของประชาชนมีความสะดวก รวดเร็วและปลอดภัยเพิ่มขึ้น 3. ประชาชนมีคุณภาพในการดำรงชีวิตประจำวันที่ดีขึ้น	กองช่าง

แบบ ผ.02

รายละเอียดโครงการพัฒนา

แผนพัฒนาท้องถิ่น (พ.ศ.2566 - 2570)

องค์การบริหารส่วนจังหวัดชัยภูมิ

ก. ยุทธศาสตร์จังหวัดที่ 1 การสร้างความเข้มแข็งทางเศรษฐกิจฐานรากและแข่งขันได้อย่างยั่งยืน

ข. ยุทธศาสตร์การพัฒนาขององค์กรปกครองส่วนท้องถิ่นในเขตจังหวัด ยุทธศาสตร์ที่ 6 การพัฒนาโครงสร้างพื้นฐานเพื่อเตรียมความพร้อมในการรองรับการเป็นศูนย์กลางทางการตลาดและการเชื่อมโยงสู่ประเทศในประชาคมอาเซียน

5. ยุทธศาสตร์ การพัฒนาโครงสร้างพื้นฐานและเพิ่มมูลค่าผลผลิตทางการเกษตร

5.9 แผนงานอุตสาหกรรมและการโยธา

ที่	โครงการ	วัตถุประสงค์	เป้าหมาย (ผลผลิตของโครงการ)	งบประมาณ					ตัวชี้วัด (KPI)	ผลที่คาดว่าจะได้รับ	หน่วยงานที่รับผิดชอบหลัก
				2566 (บาท)	2567 (บาท)	2568 (บาท)	2569 (บาท)	2570 (บาท)			
		ออกสู่ท้องตลาด ได้รวดเร็ว ปลอดภัย	<u>พิกัด</u> จุดเริ่มต้น ช่วงที่ 1 N=16.1205555555555 E=102.2525722222222 จุดสิ้นสุด ช่วงที่ 1 N=16.1191388888888 E=102.2499922222222 จุดเริ่มต้น ช่วงที่ 2 N=16.1146022222222 E=102.2438611111111 จุดสิ้นสุด ช่วงที่ 2 N=16.1191055555555 E=102.2249933333333 ตามแบบมาตรฐาน ขององค์การบริหารส่วนจังหวัดชัยภูมิ และมาตรฐานงานทางที่ได้กำหนดไว้								

แบบ ผ.02

รายละเอียดโครงการพัฒนา

แผนพัฒนาท้องถิ่น (พ.ศ.2566 - 2570)

องค์การบริหารส่วนจังหวัดชัยภูมิ

ก. ยุทธศาสตร์จังหวัดที่ 1 การสร้างความเข้มแข็งทางเศรษฐกิจฐานรากและแข่งขันได้อย่างยั่งยืน

ข. ยุทธศาสตร์การพัฒนาขององค์กรปกครองส่วนท้องถิ่นในเขตจังหวัด ยุทธศาสตร์ที่ 6 การพัฒนาโครงสร้างพื้นฐานเพื่อเตรียมความพร้อมในการรองรับการเป็นศูนย์กลางทางการตลาดและการเชื่อมโยงสู่ประเทศในประชาคมอาเซียน

5. ยุทธศาสตร์ การพัฒนาโครงสร้างพื้นฐานและเพิ่มมูลค่าผลผลิตทางการเกษตร

5.9 แผนงานอุตสาหกรรมและการโยธา

ที่	โครงการ	วัตถุประสงค์	เป้าหมาย (ผลผลิตของโครงการ)	งบประมาณ 2566 (บาท)	2567 (บาท)	2568 (บาท)	2569 (บาท)	2570 (บาท)	ตัวชี้วัด (KPI)	ผลที่คาดว่าจะได้รับ	หน่วยงานที่รับผิดชอบหลัก
96	ปรับปรุงถนนลาดยางสายทาง ชย.ถ. 1-0030 บ้านโนนทองหลาง - บ้านโคกล่าม อำเภอแก้งคร้อ จังหวัดชัยภูมิ	1. เพื่อให้ประชาชนในพื้นที่ตำบลช่องสามหมอ ตำบลโคกกุง และตำบลนาหนองทุ่ม อำเภอแก้งคร้อ จังหวัดชัยภูมิ ได้ใช้ถนนในการสัญจร ไป-มา ได้สะดวก รวดเร็ว และปลอดภัย 2. เพื่อให้เกษตรกรในพื้นที่ตำบลช่องสามหมอ ตำบลโคกกุง และตำบลนาหนองทุ่ม อำเภอแก้งคร้อ จังหวัดชัยภูมิ ได้ใช้ถนนในการขนส่งผลผลิตทางการเกษตรออกสู่ท้องตลาดได้รวดเร็ว ปลอดภัย	<u>ลักษณะสายทางเดิม</u> ถนนลาดยางชำรุดเสียหาย กว้าง 8.00 เมตร ยาว 5.863 กิโลเมตร <u>ดำเนินการ</u> ปรับปรุงถนนลาดยาง โดยวิธี PAVEMENT IN-PLACE RECYCLING กม.0+872 - กม. 3+592 ผิวจราจร กว้าง 6.00 เมตร ยาว 2,720.00 เมตร ไหล่ทางกว้าง ข้างละ 1.00 เมตร หนา 0.04 เมตร หรือพื้นที่รวมไม่น้อยกว่า 21,760.00 ตารางเมตร <u>พิกัด</u> จุดเริ่มต้น N=16.1127444444444 E=102.2225477777777 จุดสิ้นสุด N=16.1017766666666 E=102.2018500000000 ตามแบบมาตรฐาน ขององค์การบริหารส่วนจังหวัดชัยภูมิ และมาตรฐานงานทางที่ได้กำหนดไว้	-	-	-	9,883,000	-	ร้อยละ 80 ของประชาชนในเขตพื้นที่ตำบลช่องสามหมอ ตำบลโคกกุง และตำบลนาหนองทุ่ม อำเภอแก้งคร้อ จังหวัดชัยภูมิ รวมไปถึงผู้ที่สัญจรพื้นที่ใกล้เคียงได้ใช้ถนนเพื่อการขนส่งผลผลิตทางการเกษตรและการสัญจร ไป-มา	1. ถนนมีประสิทธิภาพเพิ่มขึ้น 2. การคมนาคมขนส่งทางการเกษตรของประชาชนมีความสะดวก รวดเร็วและปลอดภัยเพิ่มขึ้น 3. ประชาชนมีคุณภาพในการดำรงชีวิตประจำวันที่ดีขึ้น	กองช่าง

แบบ ผ.02

รายละเอียดโครงการพัฒนา

แผนพัฒนาท้องถิ่น (พ.ศ.2566 - 2570)

องค์การบริหารส่วนจังหวัดชัยภูมิ

ก. ยุทธศาสตร์จังหวัดที่ 1 การสร้างความเข้มแข็งทางเศรษฐกิจฐานรากและแข่งขันได้อย่างยั่งยืน

ข. ยุทธศาสตร์การพัฒนาขององค์กรปกครองส่วนท้องถิ่นในเขตจังหวัด ยุทธศาสตร์ที่ 6 การพัฒนาโครงสร้างพื้นฐานเพื่อเตรียมความพร้อมในการรองรับการเป็นศูนย์กลางทางการตลาดและการเชื่อมโยงสู่ประเทศในประชาคมอาเซียน

5. ยุทธศาสตร์ การพัฒนาโครงสร้างพื้นฐานและเพิ่มมูลค่าผลผลิตทางการเกษตร

5.9 แผนงานอุตสาหกรรมและการโยธา

ที่	โครงการ	วัตถุประสงค์	เป้าหมาย (ผลผลิตของโครงการ)	งบประมาณ 2566 (บาท)	2567 (บาท)	2568 (บาท)	2569 (บาท)	2570 (บาท)	ตัวชี้วัด (KPI)	ผลที่คาดว่าจะได้รับ	หน่วยงานที่รับผิดชอบหลัก
97	ปรับปรุงถนนลาดยางสายทาง ชย.ถ. 1-0031 บ้านหนองแวง - บ้านนาหนองทุ่ม อำเภอแก้งคร้อ จังหวัดชัยภูมิ	1. เพื่อให้ประชาชนในพื้นที่ตำบลโคกกุง และตำบลนาหนองทุ่ม อำเภอแก้งคร้อ จังหวัดชัยภูมิ ได้ใช้ถนนในการสัญจร ไป-มาได้สะดวก รวดเร็ว และปลอดภัย 2. เพื่อให้เกษตรกรในพื้นที่ตำบลโคกกุง และตำบลนาหนองทุ่ม อำเภอแก้งคร้อ จังหวัดชัยภูมิ ได้ใช้ถนนในการขนส่งผลผลิตทางการเกษตรออกสู่ท้องตลาด ได้รวดเร็ว ปลอดภัย	<u>ลักษณะสายทางเดิม</u> ถนนลาดยางชำรุดเสียหาย กว้าง 8.00 เมตร ยาว 1.076 กิโลเมตร <u>ดำเนินการ</u> ปรับปรุงถนนลาดยาง โดยวิธี PAVEMENT IN-PLACE RECYCLING กม.0+642 - กม. 1+720 ผิวจราจร กว้าง 6.00 เมตร ยาว 1,078.00 เมตร ไหล่ทางกว้าง ข้างละ 1.00 เมตร หนา 0.04 เมตร หรือพื้นที่รวมไม่น้อยกว่า 8,624.00 ตารางเมตร <u>พิกัด</u> จุดเริ่มต้น N=16.1048611111111 E=102.1593066666666 จุดสิ้นสุด N=16.0955911111111 E=102.1616011111111 ตามแบบมาตรฐาน ขององค์การบริหารส่วนจังหวัดชัยภูมิ และมาตรฐานงานทางที่ได้กำหนดไว้	-	-	-	4,067,000	-	ร้อยละ 80 ของประชาชนในเขตพื้นที่ตำบลโคกกุง และตำบลนาหนองทุ่ม อำเภอแก้งคร้อ จังหวัดชัยภูมิ รวมไปถึงผู้ที่สัญจรพื้นที่ใกล้เคียงได้ใช้ถนนเพื่อการขนส่งผลผลิตทางการเกษตรและการสัญจร ไป-มา	1. ถนนมีประสิทธิภาพเพิ่มขึ้น 2. การคมนาคมขนส่งทางการเกษตรของประชาชนมีความสะดวก รวดเร็วและปลอดภัยเพิ่มขึ้น 3. ประชาชนมีคุณภาพในการดำรงชีวิตประจำวันที่ดีขึ้น	กองช่าง

แบบ ผ.02

รายละเอียดโครงการพัฒนา

แผนพัฒนาท้องถิ่น (พ.ศ.2566 - 2570)

องค์การบริหารส่วนจังหวัดชัยภูมิ

ก. ยุทธศาสตร์จังหวัดที่ 1 การสร้างความเข้มแข็งทางเศรษฐกิจฐานรากและแข่งขันได้อย่างยั่งยืน

ข. ยุทธศาสตร์การพัฒนาขององค์กรปกครองส่วนท้องถิ่นในเขตจังหวัด ยุทธศาสตร์ที่ 6 การพัฒนาโครงสร้างพื้นฐานเพื่อเตรียมความพร้อมในการรองรับการเป็นศูนย์กลางทางการตลาดและการเชื่อมโยงสู่ประเทศในประชาคมอาเซียน

5. ยุทธศาสตร์ การพัฒนาโครงสร้างพื้นฐานและเพิ่มมูลค่าผลผลิตทางการเกษตร

5.9 แผนงานอุตสาหกรรมและการโยธา

ที่	โครงการ	วัตถุประสงค์	เป้าหมาย (ผลผลิตของโครงการ)	งบประมาณ 2566 (บาท)	2567 (บาท)	2568 (บาท)	2569 (บาท)	2570 (บาท)	ตัวชี้วัด (KPI)	ผลที่คาดว่าจะได้รับ	หน่วยงานที่รับผิดชอบหลัก
98	ปรับปรุงถนนลาดยางสายทาง ชย.ถ. 1-0032 บ้านหนองมะเขือ - บ้านหนองช้างเอก อำเภอแก้งคร้อ จังหวัดชัยภูมิ	1. เพื่อให้ประชาชนในพื้นที่ตำบลหนองขาม อำเภอแก้งคร้อ จังหวัดชัยภูมิ ได้ใช้ถนนในการสัญจร ไป-มาได้สะดวก รวดเร็ว และปลอดภัย 2. เพื่อให้เกษตรกรในพื้นที่ตำบลหนองขาม อำเภอแก้งคร้อ จังหวัดชัยภูมิ ได้ใช้ถนนในการขนส่งผลผลิตทางการเกษตรออกสู่ท้องตลาด ได้รวดเร็ว ปลอดภัย	<u>ลักษณะสายทางเดิม</u> ถนนลาดยางชำรุดเสียหาย กว้าง 7.00-8.00 เมตร ยาว 9.125 กิโลเมตร <u>ดำเนินการ</u> ปรับปรุงถนนลาดยาง โดยวิธี PAVEMENT IN-PLACE RECYCLING กม.1+795 - กม.4+895 ผิวจราจร กว้าง 6.00 เมตร ยาว 3,100.00 เมตร ไหล่ทางกว้าง ข้างละ 0.50 เมตร หนา 0.04 เมตร หรือพื้นที่รวมไม่น้อยกว่า 21,700.00 ตารางเมตร <u>พิกัด</u> จุดเริ่มต้น N=16.1308366666666 E=102.2292322222222 จุดสิ้นสุด N=16.1461622222222 E=102.2078522222222 ตามแบบมาตรฐาน ขององค์การบริหารส่วนจังหวัดชัยภูมิ และมาตรฐานงานทางที่ได้กำหนดไว้	-	-	-	9,878,000	-	ร้อยละ 80 ของประชาชนในเขตพื้นที่ตำบลหนองขาม อำเภอแก้งคร้อ จังหวัดชัยภูมิ รวมไปถึงผู้ที่สัญจรพื้นที่ใกล้เคียงได้ใช้ถนนเพื่อการขนส่งผลผลิตทางการเกษตรและการสัญจร ไป-มา	1. ถนนมีประสิทธิภาพเพิ่มขึ้น 2. การคมนาคมขนส่งทางการเกษตรของประชาชนมีความสะดวก รวดเร็วและปลอดภัยเพิ่มขึ้น 3. ประชาชนมีคุณภาพในการดำรงชีวิตประจำวันที่ดีขึ้น	กองช่าง

แบบ ผ.02

รายละเอียดโครงการพัฒนา

แผนพัฒนาท้องถิ่น (พ.ศ.2566 - 2570)

องค์การบริหารส่วนจังหวัดชัยภูมิ

ก. ยุทธศาสตร์จังหวัดที่ 1 การสร้างความเข้มแข็งทางเศรษฐกิจฐานรากและแข่งขันได้อย่างยั่งยืน

ข. ยุทธศาสตร์การพัฒนาขององค์กรปกครองส่วนท้องถิ่นในเขตจังหวัด ยุทธศาสตร์ที่ 6 การพัฒนาโครงสร้างพื้นฐานเพื่อเตรียมความพร้อมในการรองรับการเป็นศูนย์กลางทางการตลาดและการเชื่อมโยงสู่ประเทศในประชาคมอาเซียน

5. ยุทธศาสตร์ การพัฒนาโครงสร้างพื้นฐานและเพิ่มมูลค่าผลผลิตทางการเกษตร

5.9 แผนงานอุตสาหกรรมและการโยธา

ที่	โครงการ	วัตถุประสงค์	เป้าหมาย (ผลผลิตของโครงการ)	งบประมาณ 2566 (บาท)	2567 (บาท)	2568 (บาท)	2569 (บาท)	2570 (บาท)	ตัวชี้วัด (KPI)	ผลที่คาดว่าจะได้รับ	หน่วยงานที่รับผิดชอบหลัก
99	ปรับปรุงถนนลาดยางสายทาง ชย.ถ. 1-0033 บ้านชำมูลนาก - บ้านห้วยหว้านไพล อำเภอแก้งคร้อ จังหวัดชัยภูมิ	1. เพื่อให้ประชาชนในพื้นที่ตำบลหนองไผ่ และตำบลบ้านแก้ง อำเภอแก้งคร้อ จังหวัดชัยภูมิ ได้ใช้ถนนในการสัญจร ไป-มาได้สะดวก รวดเร็ว และปลอดภัย 2. เพื่อให้เกษตรกรในพื้นที่ตำบลหนองไผ่ และตำบลบ้านแก้ง อำเภอแก้งคร้อ จังหวัดชัยภูมิ ได้ใช้ถนนในการขนส่งผลผลิตทางการเกษตรออกสู่ท้องตลาด ได้รวดเร็ว ปลอดภัย	<u>ลักษณะสายทางเดิม</u> ถนนลาดยางชำรุดเสียหาย กว้าง 6.00-8.00 เมตร ยาว 4.575 กิโลเมตร <u>ดำเนินการ</u> ปรับปรุงถนนลาดยาง โดยวิธี PAVEMENT IN-PLACE RECYCLING กม.0+210 - กม.2+755 ผิวจราจร กว้าง 6.00 เมตร ยาว 2,545.00 เมตร ไหล่ทางกว้าง ข้างละ 1.00 เมตร หนา 0.04 เมตร หรือพื้นที่รวมไม่น้อยกว่า 20,360.00 ตารางเมตร <u>พิกัด</u> จุดเริ่มต้น N=16.1749133333333 E=102.2866733333333 จุดสิ้นสุด N=16.1419900000000 E=102.2862866666666 ตามแบบมาตรฐาน ขององค์การบริหารส่วนจังหวัดชัยภูมิ และมาตรฐานงานทางที่ได้กำหนดไว้	-	-	-	-	9,275,000	ร้อยละ 80 ของประชาชนในเขตพื้นที่ตำบลหนองไผ่ และตำบลบ้านแก้ง อำเภอแก้งคร้อ จังหวัดชัยภูมิ รวมไปถึงผู้ที่สัญจรพื้นที่ใกล้เคียงได้ใช้ถนนเพื่อการขนส่งผลผลิตทางการเกษตรและการสัญจร ไป-มา	1. ถนนมีประสิทธิภาพเพิ่มขึ้น 2. การคมนาคมขนส่งทางการเกษตรของประชาชนมีความสะดวก รวดเร็วและปลอดภัยเพิ่มขึ้น 3. ประชาชนมีคุณภาพในการดำรงชีวิตประจำวันที่ดีขึ้น	กองช่าง

แบบ ผ.02

รายละเอียดโครงการพัฒนา

แผนพัฒนาท้องถิ่น (พ.ศ.2566 - 2570)

องค์การบริหารส่วนจังหวัดชัยภูมิ

ก. ยุทธศาสตร์จังหวัดที่ 1 การสร้างความเข้มแข็งทางเศรษฐกิจฐานรากและแข่งขันได้อย่างยั่งยืน

ข. ยุทธศาสตร์การพัฒนาขององค์กรปกครองส่วนท้องถิ่นในเขตจังหวัด ยุทธศาสตร์ที่ 6 การพัฒนาโครงสร้างพื้นฐานเพื่อเตรียมความพร้อมในการรองรับการเป็นศูนย์กลางทางการตลาดและการเชื่อมโยงสู่ประเทศในประชาคมอาเซียน

5. ยุทธศาสตร์ การพัฒนาโครงสร้างพื้นฐานและเพิ่มมูลค่าผลผลิตทางการเกษตร

5.9 แผนงานอุตสาหกรรมและการโยธา

ที่	โครงการ	วัตถุประสงค์	เป้าหมาย (ผลผลิตของโครงการ)	งบประมาณ					ตัวชี้วัด (KPI)	ผลที่คาดว่าจะได้รับ	หน่วยงานที่รับผิดชอบหลัก
				2566 (บาท)	2567 (บาท)	2568 (บาท)	2569 (บาท)	2570 (บาท)			
100	ปรับปรุงถนนลาดยางสายทาง ชย.ถ. 1-0035 บ้านสระแต้ - บ้านหนองผักหลอด อำเภอแก้งคร้อ จังหวัดชัยภูมิ	1. เพื่อให้ประชาชนในพื้นที่ตำบลช่องสามหมอ ตำบลหลุบคา ตำบลหนองสังข์ อำเภอแก้งคร้อ ตำบลบ้านดอน อำเภอภูเขียว และตำบลบ้านแท่น อำเภอบ้านแท่น จังหวัดชัยภูมิ ได้ใช้ถนนในการสัญจร ไป-มา ได้สะดวก รวดเร็ว และปลอดภัย 2. เพื่อให้เกษตรกรในพื้นที่ตำบลช่องสามหมอ ตำบลหลุบคา ตำบลหนองสังข์ อำเภอแก้งคร้อ ตำบลบ้านดอน อำเภอภูเขียว และตำบลบ้านแท่น อำเภอบ้านแท่น จังหวัดชัยภูมิ ได้ใช้ถนนในการขนส่งผลผลิตทางการเกษตร ออกสู่ท้องตลาด ได้รวดเร็ว ปลอดภัย	<u>ลักษณะสายทางเดิม</u> ถนนลาดยางชำรุดเสียหาย กว้าง 6.00-8.00 เมตร ยาว 32.395 กิโลเมตร <u>ดำเนินการ</u> ปรับปรุงถนนลาดยาง โดยวิธี PAVEMENT IN-PLACE RECYCLING กม.9+792 - กม.12+337 ผิวจราจร กว้าง 6.00 เมตร ยาว 2,545.00 เมตร ไหล่ทางกว้าง ข้างละ 1.00 เมตร หนา 0.04 เมตร หรือพื้นที่รวมไม่น้อยกว่า 20,360.00 ตารางเมตร <u>พิกัด</u> จุดเริ่มต้น N=16.2222788888888 E=102.2794333333333 จุดสิ้นสุด N=16.2376377777777 E=102.2897788888888 ตามแบบมาตรฐาน ขององค์การบริหารส่วนจังหวัดชัยภูมิ และมาตรฐานงานทางที่ได้กำหนดไว้	-	-	-	-	9,255,000	ร้อยละ 80 ของประชาชนในเขตพื้นที่ตำบลช่องสามหมอ ตำบลหลุบคา ตำบลหนองสังข์ อำเภอแก้งคร้อ ตำบลบ้านดอน อำเภอภูเขียว และตำบลบ้านแท่น อำเภอบ้านแท่น จังหวัดชัยภูมิ รวมไปถึงผู้ที่สัญจรพื้นที่ใกล้เคียงได้ใช้ถนนเพื่อการขนส่งผลผลิตทางการเกษตรและการสัญจร ไป-มา	1. ถนนมีประสิทธิภาพเพิ่มขึ้น 2. การคมนาคมขนส่งทางการเกษตรของประชาชนมีความสะดวก รวดเร็วและปลอดภัยเพิ่มขึ้น 3. ประชาชนมีคุณภาพในการดำรงชีวิตประจำวันที่ดีขึ้น	กองช่าง

แบบ ผ.02

รายละเอียดโครงการพัฒนา

แผนพัฒนาท้องถิ่น (พ.ศ.2566 - 2570)

องค์การบริหารส่วนจังหวัดชัยภูมิ

ก. ยุทธศาสตร์จังหวัดที่ 1 การสร้างความเข้มแข็งทางเศรษฐกิจฐานรากและแข่งขันได้อย่างยั่งยืน

ข. ยุทธศาสตร์การพัฒนาขององค์กรปกครองส่วนท้องถิ่นในเขตจังหวัด ยุทธศาสตร์ที่ 6 การพัฒนาโครงสร้างพื้นฐานเพื่อเตรียมความพร้อมในการรองรับการเป็นศูนย์กลางทางการตลาดและการเชื่อมโยงสู่ประเทศในประชาคมอาเซียน

5. ยุทธศาสตร์ การพัฒนาโครงสร้างพื้นฐานและเพิ่มมูลค่าผลผลิตทางการเกษตร

5.9 แผนงานอุตสาหกรรมและการโยธา

ที่	โครงการ	วัตถุประสงค์	เป้าหมาย (ผลผลิตของโครงการ)	งบประมาณ 2566 (บาท)	2567 (บาท)	2568 (บาท)	2569 (บาท)	2570 (บาท)	ตัวชี้วัด (KPI)	ผลที่คาดว่าจะได้รับ	หน่วยงานที่รับผิดชอบหลัก
101	ปรับปรุงถนนลาดยาง สายทาง ชย.ถ.1-0055 บ้านสันติสุข-บ้านโสกมะตูม อำเภอคอนสาร จังหวัดชัยภูมิ	1. เพื่อให้ประชาชนในพื้นที่ตำบลหนองโพนงาม อำเภอเกษตรสมบูรณ์ และตำบลโนนคูณ อำเภอคอนสาร จังหวัดชัยภูมิ ได้ใช้ถนนในการสัญจร ไป-มา ได้สะดวก รวดเร็ว และปลอดภัย 2. เพื่อให้เกษตรกรในพื้นที่ตำบลหนองโพนงาม อำเภอเกษตรสมบูรณ์ และตำบลโนนคูณ อำเภอคอนสาร จังหวัดชัยภูมิ ได้ใช้ถนนในการขนส่งผลผลิตทางการเกษตรออกสู่ท้องตลาดได้รวดเร็ว ปลอดภัย	<u>ลักษณะสายทางเดิม</u> ถนนลาดยางชำรุดเสียหาย กว้าง 6.00-8.00 เมตร ยาว 11.823 กิโลเมตร <u>ดำเนินการ</u> ปรับปรุงถนนลาดยาง โดยวิธี PAVEMENT IN-PLACE RECYCLING ช่วงที่ 1 0+000 - 1+200 ผิวจราจร กว้าง 6.00 เมตร ยาว 1,200.00 เมตร ไหล่ทางกว้างข้างละ 1.00 เมตร หนา 0.04 เมตร ช่วงที่ 2 8+993- 9+713 ผิวจราจร กว้าง 6.00 เมตร ยาว 720.00 เมตร หนา 0.04 เมตร ช่วงที่ 3 10+449 - 9+713 ผิวจราจร กว้าง 6.00 เมตร ยาว 614.00 เมตร ไหล่ทางกว้างข้างละ 1.00 เมตร หนา 0.04 เมตร หรือพื้นที่รวมไม่น้อยกว่า 18,832.00 ตารางเมตร	-	-	-	-	8,374,000	ร้อยละ 80 ของประชาชนในเขตพื้นที่ตำบลหนองโพนงาม อำเภอเกษตรสมบูรณ์ และตำบลโนนคูณ อำเภอคอนสาร จังหวัดชัยภูมิ รวมไปถึงผู้ที่สัญจรพื้นที่ใกล้เคียงได้ใช้ถนนเพื่อการขนส่งผลผลิตทางการเกษตรและการสัญจร ไป-มา	1. ถนนมีประสิทธิภาพเพิ่มขึ้น 2. การคมนาคมขนส่งทางการเกษตรของประชาชนมีความสะดวก รวดเร็วและปลอดภัยเพิ่มขึ้น 3. ประชาชนมีคุณภาพในการดำรงชีวิตประจำวันที่ดีขึ้น	กองช่าง

แบบ ผ.02

รายละเอียดโครงการพัฒนา

แผนพัฒนาท้องถิ่น (พ.ศ.2566 - 2570)

องค์การบริหารส่วนจังหวัดชัยภูมิ

ก. ยุทธศาสตร์จังหวัดที่ 1 การสร้างความเข้มแข็งทางเศรษฐกิจฐานรากและแข่งขันได้อย่างยั่งยืน

ข. ยุทธศาสตร์การพัฒนาขององค์กรปกครองส่วนท้องถิ่นในเขตจังหวัด ยุทธศาสตร์ที่ 6 การพัฒนาโครงสร้างพื้นฐานเพื่อเตรียมความพร้อมในการรองรับการเป็นศูนย์กลางทางการตลาดและการเชื่อมโยงสู่ประเทศในประชาคมอาเซียน

5. ยุทธศาสตร์ การพัฒนาโครงสร้างพื้นฐานและเพิ่มมูลค่าผลผลิตทางการเกษตร

5.9 แผนงานอุตสาหกรรมและการโยธา

ที่	โครงการ	วัตถุประสงค์	เป้าหมาย (ผลผลิตของโครงการ)	งบประมาณ					ตัวชี้วัด (KPI)	ผลที่คาดว่าจะได้รับ	หน่วยงานที่รับผิดชอบหลัก
				2566 (บาท)	2567 (บาท)	2568 (บาท)	2569 (บาท)	2570 (บาท)			
			<u>พิกัด ช่วงที่ 1</u> จุดเริ่มต้น N=16.4686855555555 E=101.9503955555555 จุดสิ้นสุด N=16.4727599999999 E=101.9608433333333 <u>พิกัด ช่วงที่ 2</u> จุดเริ่มต้น N=16.4838500000000 E=102.0230877777777 จุดสิ้นสุด N=16.4892177777777 E=102.0265633333333 <u>พิกัด ช่วงที่ 3</u> จุดเริ่มต้น N=16.4959088888888 E=102.0263222222222 จุดสิ้นสุด N=16.5012911111111 E=102.0279999999999 ตามแบบมาตรฐาน ขององค์การบริหารส่วนจังหวัดชัยภูมิ และมาตรฐานงานทางที่ได้กำหนดไว้								

แบบ ผ.02

รายละเอียดโครงการพัฒนา

แผนพัฒนาท้องถิ่น (พ.ศ.2566 - 2570)

องค์การบริหารส่วนจังหวัดชัยภูมิ

ก. ยุทธศาสตร์จังหวัดที่ 1 การสร้างความเข้มแข็งทางเศรษฐกิจฐานรากและแข่งขันได้อย่างยั่งยืน

ข. ยุทธศาสตร์การพัฒนาขององค์กรปกครองส่วนท้องถิ่นในเขตจังหวัด ยุทธศาสตร์ที่ 6 การพัฒนาโครงสร้างพื้นฐานเพื่อเตรียมความพร้อมในการรองรับการเป็นศูนย์กลางทางการตลาดและการเชื่อมโยงสู่ประเทศในประชาคมอาเซียน

5. ยุทธศาสตร์ การพัฒนาโครงสร้างพื้นฐานและเพิ่มมูลค่าผลผลิตทางการเกษตร

5.9 แผนงานอุตสาหกรรมและการโยธา

ที่	โครงการ	วัตถุประสงค์	เป้าหมาย (ผลผลิตของโครงการ)	งบประมาณ 2566 (บาท)	2567 (บาท)	2568 (บาท)	2569 (บาท)	2570 (บาท)	ตัวชี้วัด (KPI)	ผลที่คาดว่าจะได้รับ	หน่วยงานที่รับผิดชอบหลัก
102	ปรับปรุงถนนลาดยางสายทาง ชย.ถ.1-0058 บ้านนาโปร่ง - บ้านโนนหว้านไพร อำเภอคอนสาร จังหวัดชัยภูมิ	1. เพื่อให้ประชาชนในพื้นที่ตำบลคอนสาร และตำบลดงบัง อำเภอคอนสาร จังหวัดชัยภูมิ ได้ใช้ถนนในการสัญจร ไป-มา ได้สะดวก รวดเร็ว และปลอดภัย 2. เพื่อให้เกษตรกรในพื้นที่ตำบลคอนสาร และตำบลดงบัง อำเภอคอนสาร จังหวัดชัยภูมิ ได้ใช้ถนนในการขนส่งผลผลิตทางการเกษตรออกสู่ท้องตลาดได้รวดเร็ว ปลอดภัย	<u>ลักษณะสายทางเดิม</u> ถนนลาดยางชำรุดเสียหาย กว้าง 8.00 เมตร ยาว 4.839 กิโลเมตร <u>ดำเนินการ</u> ปรับปรุงถนนลาดยาง โดยวิธี PAVEMENT IN-PLACE RECYCLING ช่วงที่ 1 2+415-2+465 ผิวจราจร กว้าง 6.00 เมตร ยาว 50.00 เมตร ไหล่ทางกว้างข้างละ 0.50 เมตร หนา 0.04 เมตร ช่วงที่ 2 3+119-3+269 ผิวจราจร กว้าง 6.00 เมตร ยาว 1,050.00 เมตร ไหล่ทางกว้างข้างละ 0.50 เมตร หนา 0.04 เมตร หรือพื้นที่รวมไม่น้อยกว่า 7,700.00 ตารางเมตร <u>พิกัด</u> จุดเริ่มต้น ช่วงที่ 1 N=16.6014322222222 E=101.9464755555555 จุดสิ้นสุด ช่วงที่ 1 N=16.6012666666666 E=101.9469144444444 จุดเริ่มต้น ช่วงที่ 2 N=16.5996666666666 E=101.9528166666666 จุดสิ้นสุด ช่วงที่ 2 N=16.5993755555555 E=101.9541999999999 ตามแบบมาตรฐาน ขององค์การบริหารส่วนจังหวัดชัยภูมิ และมาตรฐานงานทางที่ได้กำหนดไว้	-	-	-	-	3,432,000	ร้อยละ 80 ของประชาชนในเขตพื้นที่ตำบลคอนสาร และตำบลดงบัง อำเภอคอนสาร จังหวัดชัยภูมิ รวมไปถึงผู้ที่สัญจรพื้นที่ใกล้เคียงได้ใช้ถนนเพื่อการขนส่งผลผลิตทางการเกษตรและการสัญจร ไป-มา	1. ถนนมีประสิทธิภาพเพิ่มขึ้น 2. การคมนาคมขนส่งทางการเกษตรของประชาชนมีความสะดวก รวดเร็วและปลอดภัยเพิ่มขึ้น 3. ประชาชนมีคุณภาพในการดำรงชีวิตประจำวันที่ดีขึ้น	กองช่าง

แบบ ผ.02

รายละเอียดโครงการพัฒนา

แผนพัฒนาท้องถิ่น (พ.ศ.2566 - 2570)

องค์การบริหารส่วนจังหวัดชัยภูมิ

ก. ยุทธศาสตร์จังหวัดที่ 1 การสร้างความเข้มแข็งทางเศรษฐกิจฐานรากและแข่งขันได้อย่างยั่งยืน

ข. ยุทธศาสตร์การพัฒนาขององค์กรปกครองส่วนท้องถิ่นในเขตจังหวัด ยุทธศาสตร์ที่ 6 การพัฒนาโครงสร้างพื้นฐานเพื่อเตรียมความพร้อมในการรองรับการเป็นศูนย์กลางทางการตลาดและการเชื่อมโยงสู่ประเทศในประชาคมอาเซียน

5. ยุทธศาสตร์ การพัฒนาโครงสร้างพื้นฐานและเพิ่มมูลค่าผลผลิตทางการเกษตร

5.9 แผนงานอุตสาหกรรมและการโยธา

ที่	โครงการ	วัตถุประสงค์	เป้าหมาย (ผลผลิตของโครงการ)	งบประมาณ 2566 (บาท)	2567 (บาท)	2568 (บาท)	2569 (บาท)	2570 (บาท)	ตัวชี้วัด (KPI)	ผลที่คาดว่าจะได้รับ	หน่วยงานที่รับผิดชอบหลัก
103	ปรับปรุงถนนลาดยางสายทาง ชย.ถ.1-0061 บ้านหนองบัวแดง-บ้านโหล่น อำเภอหนองบัวแดง จังหวัดชัยภูมิ	1. เพื่อให้ประชาชนในพื้นที่ตำบลหนองบัวแดง และตำบลนางแดด อำเภอหนองบัวแดง จังหวัดชัยภูมิ ได้ใช้ถนนในการสัญจร ไป-มาได้สะดวก รวดเร็ว และปลอดภัย 2. เพื่อให้เกษตรกรในพื้นที่ตำบลหนองบัวแดง และตำบลนางแดด อำเภอหนองบัวแดง จังหวัดชัยภูมิ ได้ใช้ถนนในการขนส่งผลผลิตทางการเกษตรออกสู่ท้องตลาด ได้รวดเร็ว ปลอดภัย	<u>ลักษณะสายทางเดิม</u> ถนนลาดยางชำรุดเสียหาย กว้าง 6.00-8.00 เมตร ยาว 42.695 กิโลเมตร <u>ดำเนินการ</u> ปรับปรุงถนนลาดยาง โดยวิธี PAVEMENT IN-PLACE RECYCLING ช่วงที่ 1 5+630 - 6+635 ผิวจราจร กว้าง 6.00 เมตร ยาว 1,005.00 เมตร ไหล่ทางกว้างข้างละ 1.00 เมตร หนา 0.04 เมตร ช่วงที่ 2 9+195 - 10+915 ผิวจราจร กว้าง 6.00 เมตร ยาว 1,720.00 เมตร ไหล่ทางกว้างข้างละ 1.00 เมตร หนา 0.04 เมตร หรือพื้นที่รวมไม่น้อยกว่า 21,800.00 ตารางเมตร <u>พิกัด</u> จุดเริ่มต้น ช่วงที่ 1 N=16.1100366666666 E=101.7599111111111 จุดสิ้นสุด ช่วงที่ 1 N=16.1118455555555 E=101.7508500000000 จุดเริ่มต้น ช่วงที่ 2 N=16.1190088888888 E=101.728065555555 จุดสิ้นสุด ช่วงที่ 2 N=16.1243688888888 E=101.7134088888888 ตามแบบมาตรฐาน ขององค์การบริหารส่วนจังหวัดชัยภูมิ และมาตรฐานงานทางที่ได้กำหนดไว้	-	-	-	-	9,911,000	ร้อยละ 80 ของประชาชนในเขตพื้นที่ตำบลหนองบัวแดง และตำบลนางแดด อำเภอหนองบัวแดง จังหวัดชัยภูมิ รวมไปถึงผู้ที่สัญจรพื้นที่ใกล้เคียงได้ใช้ถนนเพื่อการขนส่งผลผลิตทางการเกษตร และการสัญจร ไป-มา	1. ถนนมีประสิทธิภาพเพิ่มขึ้น 2. การคมนาคมขนส่งทางการเกษตรของประชาชนมีความสะดวก รวดเร็วและปลอดภัยเพิ่มขึ้น 3. ประชาชนมีคุณภาพในการดำรงชีวิตประจำวันที่ดีขึ้น	กองช่าง

แบบ ผ.02

รายละเอียดโครงการพัฒนา

แผนพัฒนาท้องถิ่น (พ.ศ.2566 - 2570)

องค์การบริหารส่วนจังหวัดชัยภูมิ

ก. ยุทธศาสตร์จังหวัดที่ 1 การสร้างความเข้มแข็งทางเศรษฐกิจฐานรากและแข่งขันได้อย่างยั่งยืน

ข. ยุทธศาสตร์การพัฒนาขององค์กรปกครองส่วนท้องถิ่นในเขตจังหวัด ยุทธศาสตร์ที่ 6 การพัฒนาโครงสร้างพื้นฐานเพื่อเตรียมความพร้อมในการรองรับการเป็นศูนย์กลางทางการตลาดและการเชื่อมโยงสู่ประเทศในประชาคมอาเซียน

5. ยุทธศาสตร์ การพัฒนาโครงสร้างพื้นฐานและเพิ่มมูลค่าผลผลิตทางการเกษตร

5.9 แผนงานอุตสาหกรรมและการโยธา

ที่	โครงการ	วัตถุประสงค์	เป้าหมาย (ผลผลิตของโครงการ)	งบประมาณ 2566 (บาท)	2567 (บาท)	2568 (บาท)	2569 (บาท)	2570 (บาท)	ตัวชี้วัด (KPI)	ผลที่คาดว่าจะได้รับ	หน่วยงานที่รับผิดชอบหลัก
104	ปรับปรุงถนนลาดยาง สายทาง ชย.ถ.1-0083 บ้านจอก - บ้านสำราญ อำเภอคอนสวรรค์ จังหวัดชัยภูมิ	1. เพื่อให้ประชาชนในพื้นที่ตำบลคอนสวรรค์ และตำบลศรีสำราญ อำเภอคอนสวรรค์ จังหวัดชัยภูมิ ได้ใช้ถนนในการสัญจร ไป-มาได้สะดวก รวดเร็ว และปลอดภัย 2. เพื่อให้เกษตรกรในพื้นที่ตำบลคอนสวรรค์ และตำบลศรีสำราญ อำเภอคอนสวรรค์ จังหวัดชัยภูมิ ได้ใช้ถนนในการขนส่งผลผลิตทางการเกษตรออกสู่ท้องตลาด ได้รวดเร็ว ปลอดภัย	<u>ลักษณะสายทางเดิม</u> ถนนลาดยางชำรุดเสียหาย กว้าง 8.00 เมตร ยาว 13.675 กิโลเมตร <u>ดำเนินการ</u> ปรับปรุงถนนลาดยาง โดยวิธี PAVEMENT IN-PLACE RECYCLING กม.6+510 - 9+160 ผิวจราจร กว้าง 6.00 เมตร ยาว 2,650.00 เมตร ไหล่ทางกว้างข้างละ 1.00 เมตร หนา 0.04 เมตร หรือพื้นที่รวมไม่น้อยกว่า 21,200.00 ตารางเมตร <u>พิกัด</u> จุดเริ่มต้น N=15.9621466666666 E=102.3313533333333 จุดสิ้นสุด N=15.9920555555555 E=102.3371966666666 ตามแบบมาตรฐาน ขององค์การบริหารส่วนจังหวัดชัยภูมิ และมาตรฐานงานทางที่ได้กำหนดไว้	-	-	-	-	9,746,000	ร้อยละ 80 ของประชาชนในเขตพื้นที่ตำบลคอนสวรรค์ และตำบลศรีสำราญ อำเภอคอนสวรรค์ จังหวัดชัยภูมิ รวมไปถึงผู้ที่สัญจรพื้นที่ใกล้เคียงได้ใช้ถนนเพื่อการขนส่งผลผลิตทางการเกษตร และการสัญจร ไป-มา	1. ถนนมีประสิทธิภาพเพิ่มขึ้น 2. การคมนาคมขนส่งทางการเกษตรของประชาชนมีความสะดวก รวดเร็วและปลอดภัยเพิ่มขึ้น 3. ประชาชนมีคุณภาพในการดำรงชีวิตประจำวันที่ดีขึ้น	กองช่าง

แบบ ผ.02

รายละเอียดโครงการพัฒนา

แผนพัฒนาท้องถิ่น (พ.ศ.2566 - 2570)

องค์การบริหารส่วนจังหวัดชัยภูมิ

ก. ยุทธศาสตร์จังหวัดที่ 1 การสร้างความเข้มแข็งทางเศรษฐกิจฐานรากและแข่งขันได้อย่างยั่งยืน

ข. ยุทธศาสตร์การพัฒนาขององค์กรปกครองส่วนท้องถิ่นในเขตจังหวัด ยุทธศาสตร์ที่ 6 การพัฒนาโครงสร้างพื้นฐานเพื่อเตรียมความพร้อมในการรองรับการเป็นศูนย์กลางทางการตลาดและการเชื่อมโยงสู่ประเทศในประชาคมอาเซียน

5. ยุทธศาสตร์ การพัฒนาโครงสร้างพื้นฐานและเพิ่มมูลค่าผลผลิตทางการเกษตร

5.9 แผนงานอุตสาหกรรมและการโยธา

ที่	โครงการ	วัตถุประสงค์	เป้าหมาย (ผลผลิตของโครงการ)	งบประมาณ 2566 (บาท)	2567 (บาท)	2568 (บาท)	2569 (บาท)	2570 (บาท)	ตัวชี้วัด (KPI)	ผลที่คาดว่าจะได้รับ	หน่วยงานที่รับผิดชอบหลัก
105	ปรับปรุงถนนลาดยางสายทาง ชย.ถ.1-0108 บ้านหนองฉิม - บ้านรังงาม อำเภอเนินสง่า จังหวัดชัยภูมิ	1. เพื่อให้ประชาชนในพื้นที่ตำบลหนองฉิม และตำบลรังงาม อำเภอเนินสง่า จังหวัดชัยภูมิ ได้ใช้ถนนในการสัญจร ไป-มา ได้สะดวก รวดเร็ว และปลอดภัย 2. เพื่อให้เกษตรกรในพื้นที่ตำบลหนองฉิม-และตำบลรังงาม อำเภอเนินสง่า จังหวัดชัยภูมิ ได้ใช้ถนนในการขนส่งผลผลิตทางการเกษตรออกสู่ท้องตลาดได้รวดเร็ว ปลอดภัย	<u>ลักษณะสายทางเดิม</u> ถนนลาดยางชำรุดเสียหาย กว้าง 8.00 เมตร ยาว 13.020 กิโลเมตร <u>ดำเนินการ</u> ปรับปรุงถนนลาดยาง ปูผิว Asphaltic Concrete ช่วงที่ 1 ผิวจราจร กว้าง 6.00 เมตร ยาว 2,000.00 เมตร ไหล่ทางกว้างข้างละ 1.00 เมตร หนา 0.04 เมตร หรือพื้นที่รวมไม่น้อยกว่า 16,000.00 ตารางเมตร ช่วงที่ 2 ผิวจราจร กว้าง 6.00 เมตร ยาว 880.00 เมตร ไหล่ทางกว้างข้างละ 1.00 เมตร หนา 0.04 เมตร หรือพื้นที่รวมไม่น้อยกว่า 7,040.00 ตารางเมตร <u>พิกัด</u> จุดเริ่มต้น ช่วงที่ 1 N=15.5208144444444 E=101.9535477777777 จุดสิ้นสุด ช่วงที่ 1 N=15.5029022222222 E=101.9517100000000 จุดเริ่มต้น ช่วงที่ 2 N=15.4928100000000 E=101.9550600000000 จุดสิ้นสุด ช่วงที่ 2 N=15.4885222222222 E=101.9592866666666 ตามแบบมาตรฐาน ขององค์การบริหารส่วนจังหวัดชัยภูมิ และมาตรฐานงานทางที่ได้กำหนดไว้	-	-	-	-	8,484,000	ร้อยละ 80 ของประชาชนในเขตพื้นที่ตำบลหนองฉิม และตำบลรังงาม อำเภอเนินสง่า จังหวัดชัยภูมิ รวมไปถึงผู้ที่สัญจรพื้นที่ใกล้เคียงได้ใช้ถนนเพื่อการขนส่งผลผลิตทางการเกษตรและการสัญจร ไป-มา	1. ถนนมีประสิทธิภาพเพิ่มขึ้น 2. การคมนาคมขนส่งทางการเกษตรของประชาชนมีความสะดวก รวดเร็วและปลอดภัยเพิ่มขึ้น 3. ประชาชนมีคุณภาพในการดำรงชีวิตประจำวันที่ดีขึ้น	กองช่าง

แบบ ผ.02

รายละเอียดโครงการพัฒนา

แผนพัฒนาท้องถิ่น (พ.ศ.2566 - 2570)

องค์การบริหารส่วนจังหวัดชัยภูมิ

ก. ยุทธศาสตร์จังหวัดที่ 1 การสร้างความเข้มแข็งทางเศรษฐกิจฐานรากและแข่งขันได้อย่างยั่งยืน

ข. ยุทธศาสตร์การพัฒนาขององค์กรปกครองส่วนท้องถิ่นในเขตจังหวัด ยุทธศาสตร์ที่ 6 การพัฒนาโครงสร้างพื้นฐานเพื่อเตรียมความพร้อมในการรองรับการเป็นศูนย์กลางทางการตลาดและการเชื่อมโยงสู่ประเทศในประชาคมอาเซียน

5. ยุทธศาสตร์ การพัฒนาโครงสร้างพื้นฐานและเพิ่มมูลค่าผลผลิตทางการเกษตร

5.9 แผนงานอุตสาหกรรมและการโยธา

ที่	โครงการ	วัตถุประสงค์	เป้าหมาย (ผลผลิตของโครงการ)	งบประมาณ 2566 (บาท)	2567 (บาท)	2568 (บาท)	2569 (บาท)	2570 (บาท)	ตัวชี้วัด (KPI)	ผลที่คาดว่าจะได้รับ	หน่วยงานที่รับผิดชอบหลัก
106	ปรับปรุงถนนลาดยาง สายทาง ชย.ถ.1-0124 บ้านโนนน้อย-บ้านโนนโพธิ์ อำเภอบ้านเขว้า จังหวัดชัยภูมิ	1. เพื่อให้ประชาชนในพื้นที่ตำบลลุ่มลำชี อำเภอบ้านเขว้า จังหวัดชัยภูมิ ได้ใช้ถนนในการสัญจร ไป-มาได้สะดวก รวดเร็ว และปลอดภัย 2. เพื่อให้เกษตรกรในพื้นที่ตำบลลุ่มลำชี อำเภอบ้านเขว้า จังหวัดชัยภูมิ ได้ใช้ถนนในการขนส่งผลผลิตทางการเกษตรออกสู่ท้องตลาด ได้รวดเร็ว ปลอดภัย	<u>ลักษณะสายทางเดิม</u> ถนนลาดยางชำรุดเสียหาย กว้าง 6.00-8.00 เมตร ยาว 8.656 กิโลเมตร <u>ดำเนินการ</u> ปรับปรุงถนนลาดยาง ปูผิว Asphaltic Concrete ช่วงที่ 1 ผิวจราจร กว้าง 6.00 เมตร ยาว 500.00 เมตร ถมดินไหล่ทางกว้าง 1.00 เมตร ยาว 500.00 เมตร หนา 1.00 เมตร ช่วงที่ 2 ถมดินไหล่ทางกว้าง 1.00 เมตร ยาว 500.00 เมตร หนา 1.00 เมตร ช่วงที่ 3 ผิวจราจร กว้าง 6.00 เมตร ยาว 180.00 เมตร ไหล่ทางกว้างข้างละ 1.00 เมตร ช่วงที่ 4 ผิวจราจร กว้าง 6.00 เมตร ยาว 395.00 เมตร ช่วงที่ 5 ผิวจราจร กว้าง 6.00 เมตร ยาว 370.00 เมตร หนา 0.04 เมตร หรือพื้นที่รวมไม่น้อยกว่า 9,030.00 ตารางเมตร <u>พิกัด ช่วงที่ 1</u> จุดเริ่มต้น N=15.6597000000000 E=101.9244000000000 จุดสิ้นสุด N=15.6642000000000 E=101.9236000000000	-	-	-	-	3,498,000	ร้อยละ 80 ของประชาชนในเขตพื้นที่ตำบลลุ่มลำชี อำเภอบ้านเขว้า จังหวัดชัยภูมิ รวมไปถึงผู้ที่สัญจรพื้นที่ใกล้เคียงได้ใช้ถนนเพื่อการขนส่งผลผลิตทางการเกษตรและการสัญจร ไป-มา	1. ถนนมีประสิทธิภาพเพิ่มขึ้น 2. การคมนาคมขนส่งทางการเกษตรของประชาชนมีความสะดวก รวดเร็วและปลอดภัยเพิ่มขึ้น 3. ประชาชนมีคุณภาพในการดำรงชีวิตประจำวันที่ดีขึ้น	กองช่าง

แบบ ผ.02

รายละเอียดโครงการพัฒนา

แผนพัฒนาท้องถิ่น (พ.ศ.2566 - 2570)

องค์การบริหารส่วนจังหวัดชัยภูมิ

ก. ยุทธศาสตร์จังหวัดที่ 1 การสร้างความเข้มแข็งทางเศรษฐกิจฐานรากและแข่งขันได้อย่างยั่งยืน

ข. ยุทธศาสตร์การพัฒนาขององค์กรปกครองส่วนท้องถิ่นในเขตจังหวัด ยุทธศาสตร์ที่ 6 การพัฒนาโครงสร้างพื้นฐานเพื่อเตรียมความพร้อมในการรองรับการเป็นศูนย์กลางทางการตลาดและการเชื่อมโยงสู่ประเทศในประชาคมอาเซียน

5. ยุทธศาสตร์ การพัฒนาโครงสร้างพื้นฐานและเพิ่มมูลค่าผลผลิตทางการเกษตร

5.9 แผนงานอุตสาหกรรมและการโยธา

ที่	โครงการ	วัตถุประสงค์	เป้าหมาย (ผลผลิตของโครงการ)	งบประมาณ 2566 (บาท)	2567 (บาท)	2568 (บาท)	2569 (บาท)	2570 (บาท)	ตัวชี้วัด (KPI)	ผลที่คาดว่าจะได้รับ	หน่วยงานที่รับผิดชอบหลัก
			<u>พิกัด ช่วงที่ 2</u> จุดเริ่มต้น N=15.6686566666666 E=101.9131944444444 จุดสิ้นสุด N=15.6701000000000 E=101.9077111111111 <u>พิกัด ช่วงที่ 3</u> จุดเริ่มต้น N=15.6701000000000 E=101.9077111111111 จุดสิ้นสุด N=15.6717766666666 E=101.9076911111111 <u>พิกัด ช่วงที่ 4</u> จุดเริ่มต้น N=15.6792955555555 E=101.9071277777777 จุดสิ้นสุด N=15.6802899999999 E=101.9037055555555 <u>พิกัด ช่วงที่ 5</u> จุดเริ่มต้น N=15.7000000000000 E=101.8827000000000 จุดสิ้นสุด N=15.7006000000000 E=101.8797000000000 ตามแบบมาตรฐาน ขององค์การบริหารส่วนจังหวัดชัยภูมิ และมาตรฐานงานทางที่ได้กำหนดไว้								

แบบ ผ.02

รายละเอียดโครงการพัฒนา

แผนพัฒนาท้องถิ่น (พ.ศ.2566 - 2570)

องค์การบริหารส่วนจังหวัดชัยภูมิ

ก. ยุทธศาสตร์จังหวัดที่ 1 การสร้างความเข้มแข็งทางเศรษฐกิจฐานรากและแข่งขันได้อย่างยั่งยืน

ข. ยุทธศาสตร์การพัฒนาขององค์กรปกครองส่วนท้องถิ่นในเขตจังหวัด ยุทธศาสตร์ที่ 6 การพัฒนาโครงสร้างพื้นฐานเพื่อเตรียมความพร้อมในการรองรับการเป็นศูนย์กลางทางการตลาดและการเชื่อมโยงสู่ประเทศในประชาคมอาเซียน

5. ยุทธศาสตร์ การพัฒนาโครงสร้างพื้นฐานและเพิ่มมูลค่าผลผลิตทางการเกษตร

5.9 แผนงานอุตสาหกรรมและการโยธา

ที่	โครงการ	วัตถุประสงค์	เป้าหมาย (ผลผลิตของโครงการ)	งบประมาณ 2566 (บาท)	2567 (บาท)	2568 (บาท)	2569 (บาท)	2570 (บาท)	ตัวชี้วัด (KPI)	ผลที่คาดว่าจะได้รับ	หน่วยงานที่รับผิดชอบหลัก
107	ปรับปรุงถนนลาดยาง สายทาง ชย.ถ.1-0128 บ้านชำมูลนาก-บ้านหนองแก อำเภอแก้งคร้อ จังหวัดชัยภูมิ	1. เพื่อให้ประชาชนในพื้นที่ตำบลหนองไผ่ อำเภอแก้งคร้อ จังหวัดชัยภูมิ ได้ใช้ถนนในการสัญจร ไป-มาได้สะดวก รวดเร็ว และปลอดภัย 2. เพื่อให้เกษตรกรในพื้นที่ตำบลหนองไผ่ อำเภอแก้งคร้อ จังหวัดชัยภูมิ ได้ใช้ถนนในการขนส่งผลผลิตทางการเกษตรออกสู่ท้องตลาด ได้รวดเร็ว ปลอดภัย	<u>ลักษณะสายทางเดิม</u> ถนนลาดยางชำรุดเสียหาย กว้าง 8.00 เมตร ยาว 4.500 กิโลเมตร <u>ดำเนินการ</u> ปรับปรุงถนนลาดยาง โดยวิธี PAVEMENT IN-PLACE RECYCLING กม.0+000 - 2+550 ผิวจราจร กว้าง 6.00 เมตร ยาว 2,550.00 เมตร ไหล่ทางกว้างข้างละ 1.00 เมตร หนา 0.04 เมตร หรือพื้นที่รวมไม่น้อยกว่า 20,400.00 ตารางเมตร <u>พิกัด</u> จุดเริ่มต้น N=16.1447655555555 E=102.2802444444444 จุดสิ้นสุด N=16.1644855555555 E=102.2490866666666 ตามแบบมาตรฐาน ขององค์การบริหารส่วนจังหวัดชัยภูมิ และมาตรฐานงานทางที่ได้กำหนดไว้	-	-	-	-	9,292,000	ร้อยละ 80 ของประชาชนในเขตพื้นที่ตำบลหนองไผ่ อำเภอแก้งคร้อ จังหวัดชัยภูมิ รวมไปถึงผู้ที่สัญจรพื้นที่ใกล้เคียงได้ใช้ถนนเพื่อการขนส่งผลผลิตทางการเกษตรและการสัญจร ไป-มา	1. ถนนมีประสิทธิภาพเพิ่มขึ้น 2. การคมนาคมขนส่งทางการเกษตรของประชาชนมีความสะดวก รวดเร็วและปลอดภัยเพิ่มขึ้น 3. ประชาชนมีคุณภาพในการดำรงชีวิตประจำวันที่ดีขึ้น	กองช่าง

แบบ ผ.02

รายละเอียดโครงการพัฒนา

แผนพัฒนาท้องถิ่น (พ.ศ.2566 - 2570)

องค์การบริหารส่วนจังหวัดชัยภูมิ

ก. ยุทธศาสตร์จังหวัดที่ 1 การสร้างความเข้มแข็งทางเศรษฐกิจฐานรากและแข่งขันได้อย่างยั่งยืน

ข. ยุทธศาสตร์การพัฒนาขององค์กรปกครองส่วนท้องถิ่นในเขตจังหวัด ยุทธศาสตร์ที่ 6 การพัฒนาโครงสร้างพื้นฐานเพื่อเตรียมความพร้อมในการรองรับการเป็นศูนย์กลางทางการตลาดและการเชื่อมโยงสู่ประเทศในประชาคมอาเซียน

5. ยุทธศาสตร์ การพัฒนาโครงสร้างพื้นฐานและเพิ่มมูลค่าผลผลิตทางการเกษตร

5.9 แผนงานอุตสาหกรรมและการโยธา

ที่	โครงการ	วัตถุประสงค์	เป้าหมาย (ผลผลิตของโครงการ)	งบประมาณและที่ผ่านมา					ตัวชี้วัด (KPI)	ผลที่คาดว่าจะได้รับ	หน่วยงานที่รับผิดชอบหลัก
				2566 (บาท)	2567 (บาท)	2568 (บาท)	2569 (บาท)	2570 (บาท)			
108	โครงการถนนเสริมผิวแอสฟัลท์ติกคอนกรีต หมู่ที่ 3 บ้านน้ำทิพย์ (ชย.ถ.66-008)	เพื่อให้ประชาชนมีเส้นทางการคมนาคมในการสัญจรได้สะดวกยิ่งขึ้น	สายกลางบ้านน้ำทิพย์ - ฝายคอกหมู กว้าง 4 เมตร ยาว 2,300. เมตร หนา 0.05 เมตร	3,500,000	-	-	-	-	ร้อยละ 80 ของประชาชนเดินทางสะดวกรวดเร็ว	ประชาชนมีการคมนาคมที่สะดวกรวดเร็วและปลอดภัยเพิ่มมากขึ้น	กองช่าง
109	โครงการก่อสร้างถนน คสล. สายสี่แยก อบต.โนนคูณ– สี่แยก อบต.ดงกลาง หมู่ที่ 1 บ้านโนนคูณ	ก่อสร้างถนน คสล.เพื่อให้ประชาชนได้ใช้เส้นทางในการคมนาคมขนส่งได้อย่างสะดวก รวดเร็ว	ก่อสร้างถนนคอนกรีตเสริมเหล็ก กว้างเฉลี่ย 5 เมตร ยาวเฉลี่ย 2,630 เมตร หนา 0.15 เมตร หรือมีปริมาตร คสล. ไม่น้อยกว่า 1,973 ลูกบาศก์เมตร	-	6,500,000	-	-	-	ร้อยละ 80 ของประชากรภายในหมู่บ้าน มีถนนใช้ในชีวิตประจำวัน	ประชาชนมีเส้นทางคมนาคมที่สะดวกรวดเร็ว	กองช่าง
110	โครงการก่อสร้างถนนคอนกรีตเสริมเหล็กเรียบคลองนา สายหมู่ที่ 2 บ้านคอนสารเชื่อมหมู่ที่ 1 บ้านนาเขิน ตำบลคอนสาร	เพื่อให้ประชาชนสัญจรไปมาสะดวกและปลอดภัย	กว้าง 3 เมตร ยาว 1,700 เมตร หนา 0.15 เมตร หรือมีพื้นที่คอนกรีต ไม่น้อยกว่า 5,100 ตารางเมตร	-	-	3,088,000	-	-	ร้อยละ 80 ของประชาชนสัญจรไปมาสะดวกและปลอดภัย	ประชาชนสัญจรไปมา ได้รับความสะดวกและปลอดภัย	กองช่าง

แบบ ผ.02

รายละเอียดโครงการพัฒนา

แผนพัฒนาท้องถิ่น (พ.ศ.2566 - 2570)

องค์การบริหารส่วนจังหวัดชัยภูมิ

ก. ยุทธศาสตร์จังหวัดที่ 1 การสร้างความเข้มแข็งทางเศรษฐกิจฐานรากและแข่งขันได้อย่างยั่งยืน

ข. ยุทธศาสตร์การพัฒนาขององค์กรปกครองส่วนท้องถิ่นในเขตจังหวัด ยุทธศาสตร์ที่ 6 การพัฒนาโครงสร้างพื้นฐานเพื่อเตรียมความพร้อมในการรองรับการเป็นศูนย์กลางทางการตลาดและการเชื่อมโยงสู่ประเทศในประชาคมอาเซียน

5. ยุทธศาสตร์ การพัฒนาโครงสร้างพื้นฐานและเพิ่มมูลค่าผลผลิตทางการเกษตร

5.9 แผนงานอุตสาหกรรมและการโยธา

ที่	โครงการ	วัตถุประสงค์	เป้าหมาย (ผลผลิตของโครงการ)	งบประมาณและที่ผ่านมา					ตัวชี้วัด (KPI)	ผลที่คาดว่าจะได้รับ	หน่วยงานที่รับผิดชอบหลัก
				2566 (บาท)	2567 (บาท)	2568 (บาท)	2569 (บาท)	2570 (บาท)			
111	โครงการก่อสร้างถนนคอนกรีตเสริมเหล็ก สายทางบ้านคลองเตยหมู่ที่ 13 (คุ้มป่าเสี้ยว) - บ้านสารจอด (ตำบลหนองโพนงาม อำเภอเกษตรสมบูรณ์)	เพื่อให้ประชาชนได้รับความสะดวกสบายในการสัญจรไปมา	โดยการก่อสร้างถนนคอนกรีตเสริมเหล็กสายทางบ้านคลองเตย หมู่ที่ 13 (คุ้มป่าเสี้ยว) - บ้านสารจอด (ตำบลหนองโพนงาม อำเภอเกษตรสมบูรณ์) ขนาดกว้าง 5.00 เมตร ยาว 3,200 เมตร หนา 0.15 เมตรหรือพื้นที่ไม่น้อยกว่า 16,000 ตารางเมตร	-	-	-	11,955,000	-	ร้อยละ 90 ของครัวเรือน	ประชาชนได้รับความสะดวกในการสัญจรไปมา	กองช่าง
112	โครงการซ่อมแซมถนนลาดยางโดยการปูแอสฟัลท์ติกสายสามแยกเคนอ้อย หมู่ที่ 1 บ้านโคกนกทา - หน้าองค์การบริหารส่วนตำบลดงกลาง - บ้านโนนสะอาด ตำบลโนนสะอาด จังหวัดขอนแก่น	เพื่อให้ประชาชนมีเส้นทางการคมนาคมในการสัญจรได้สะดวกยิ่งขึ้น	เสริมผิวถนน ยาว 1,800 เมตร กว้าง 8 เมตร หนา 0.05 เมตร หรือมีพื้นที่ดำเนินการไม่น้อยกว่า 14,400 ตารางเมตร <u>พิกัด</u> N 16.535536 E 101.998641	-	-	-	-	5,470,000	จำนวนครั้งของการเกิดอุบัติเหตุลดลง	การสัญจรไป - มาสะดวกปลอดภัย	กองช่าง

แบบ ผ.02

รายละเอียดโครงการพัฒนา

แผนพัฒนาท้องถิ่น (พ.ศ.2566 - 2570)

องค์การบริหารส่วนจังหวัดชัยภูมิ

ก. ยุทธศาสตร์จังหวัดที่ 1 การสร้างความเข้มแข็งทางเศรษฐกิจฐานรากและแข่งขันได้อย่างยั่งยืน

ข. ยุทธศาสตร์การพัฒนาขององค์กรปกครองส่วนท้องถิ่นในเขตจังหวัด ยุทธศาสตร์ที่ 6 การพัฒนาโครงสร้างพื้นฐานเพื่อเตรียมความพร้อมในการรองรับการเป็นศูนย์กลางทางการตลาดและการเชื่อมโยงสู่ประเทศในประชาคมอาเซียน

5. ยุทธศาสตร์ การพัฒนาโครงสร้างพื้นฐานและเพิ่มมูลค่าผลผลิตทางการเกษตร

5.9 แผนงานอุตสาหกรรมและการโยธา

ที่	โครงการ	วัตถุประสงค์	เป้าหมาย (ผลผลิตของโครงการ)	งบประมาณและที่ผ่านมา					ตัวชี้วัด (KPI)	ผลที่คาดว่าจะได้รับ	หน่วยงานที่รับผิดชอบหลัก
				2566 (บาท)	2567 (บาท)	2568 (บาท)	2569 (บาท)	2570 (บาท)			
113	ก่อสร้างถนนคอนกรีตเสริมเหล็ก สาย ทล.2180 หมู่ที่ 10 บ้านเนินทอง ตำบลตาเนิน เชื่อมต่อ บ้านดอนเปล้า ตำบลบ้านเหลื่อม อำเภอบ้านเหลื่อม จังหวัดนครราชสีมา	เพื่อให้ประชาชนมีเส้นทางคมนาคมใช้อย่างเหมาะสมและสะดวกสบาย	กว้าง 4.00 เมตร หนา 0.15เมตร ยาว 1,260.00 เมตร N:15.599873 E:102.05862 N:15.595912 E:102.067723	3,000,000	-	-	-	-	ร้อยละ 50 ของประชาชนมีความสะดวกมากขึ้น	ประชาชนสามารถสัญจรไปมาได้สะดวกรวดเร็ว	กองช่าง

แบบ ผ.02

รายละเอียดโครงการพัฒนา

แผนพัฒนาท้องถิ่น (พ.ศ.2566 - 2570)

องค์การบริหารส่วนจังหวัดชัยภูมิ

ก. ยุทธศาสตร์จังหวัดที่ 1 การสร้างความเข้มแข็งทางเศรษฐกิจฐานรากและแข่งขันได้อย่างยั่งยืน

ข. ยุทธศาสตร์การพัฒนาขององค์กรปกครองส่วนท้องถิ่นในเขตจังหวัด ยุทธศาสตร์ที่ 6 การพัฒนาโครงสร้างพื้นฐานเพื่อเตรียมความพร้อมในการรองรับการเป็นศูนย์กลางทางการตลาดและการเชื่อมโยงสู่ประเทศในประชาคมอาเซียน

5. ยุทธศาสตร์ การพัฒนาโครงสร้างพื้นฐานและเพิ่มมูลค่าผลผลิตทางการเกษตร

5.9 แผนงานอุตสาหกรรมและการโยธา

ที่	โครงการ	วัตถุประสงค์	เป้าหมาย (ผลผลิตของโครงการ)	งบประมาณและที่ผ่านมา					ตัวชี้วัด (KPI)	ผลที่คาดว่าจะได้รับ	หน่วยงานที่รับผิดชอบหลัก
				2566 (บาท)	2567 (บาท)	2568 (บาท)	2569 (บาท)	2570 (บาท)			
114	ก่อสร้างถนนคอนกรีตเสริมเหล็ก รหัสสายทาง ชย.ถ.125-003 (สายบ้านหนองผักชี - บ้านโนนคูณ) บ้านหนองผักชี หมู่ที่ 5 ตำบลหนองฉิม อำเภอเนินสง่า จังหวัดชัยภูมิ	เพื่อยกระดับเส้นทางขนส่งผลผลิตทางการเกษตรให้มีมาตรฐาน	กว้าง 5.00 เมตร หนา 0.15 เมตร ยาว 3,700.00 เมตร N:15.552586 E:102.000105 N:15.522125 E:102.002197	-	12,920,000	-	-	-	ประชาชนได้รับประโยชน์	มีการสัญจรและการขนส่งสินค้าทางการเกษตรดีขึ้น	กองช่าง
115	ก่อสร้างถนนคอนกรีตเสริมเหล็กจากบ้านบุฝ้าย -บ้านดอนเปล้า หมู่ที่ 7 ตำบลรังงาม เชื่อมบ้านดอนเปล้า เขตทับรั้ง อำเภอพระทองคำ จังหวัดนครราชสีมา	เพื่อให้ประชาชนมีถนนไว้สัญจรติดต่อกันสะดวกและไว้ขนส่งผลผลิตทางการเกษตร	กว้าง 5.00 เมตร ยาว 3,658.00 เมตร N:15.47987 E:101.960424 N:15.451656 E:101.952749	-	-	9,551,000	-	-	มีถนนที่ได้มาตรฐาน	ประชาชนมีถนนไว้ขนส่งพืชผลทางการเกษตร	กองช่าง

แบบ ผ.02

รายละเอียดโครงการพัฒนา

แผนพัฒนาท้องถิ่น (พ.ศ.2566 - 2570)

องค์การบริหารส่วนจังหวัดชัยภูมิ

ก. ยุทธศาสตร์จังหวัดที่ 1 การสร้างความเข้มแข็งทางเศรษฐกิจฐานรากและแข่งขันได้อย่างยั่งยืน

ข. ยุทธศาสตร์การพัฒนาขององค์กรปกครองส่วนท้องถิ่นในเขตจังหวัด ยุทธศาสตร์ที่ 6 การพัฒนาโครงสร้างพื้นฐานเพื่อเตรียมความพร้อมในการรองรับการเป็นศูนย์กลางทางการตลาดและการเชื่อมโยงสู่ประเทศในประชาคมอาเซียน

5. ยุทธศาสตร์ การพัฒนาโครงสร้างพื้นฐานและเพิ่มมูลค่าผลผลิตทางการเกษตร

5.9 แผนงานอุตสาหกรรมและการโยธา

ที่	โครงการ	วัตถุประสงค์	เป้าหมาย (ผลผลิตของโครงการ)	งบประมาณและที่ผ่านมา					ตัวชี้วัด (KPI)	ผลที่คาดว่าจะได้รับ	หน่วยงานที่รับผิดชอบหลัก
				2566 (บาท)	2567 (บาท)	2568 (บาท)	2569 (บาท)	2570 (บาท)			
116	ก่อสร้างถนนคอนกรีตเสริมเหล็ก สายบ้านบุ่งหวาย - บ้านหนองไผ่ล้อม หมู่ที่ 1 บ้านบุ่งหวายเชื่อม บ้านหนองไผ่ล้อม ตำบลหนองบัวใหญ่ อำเภอจัตุรัส จังหวัดชัยภูมิ	เพื่อให้ประชาชนมีถนนไว้สัญจรติดต่อกันสะดวกและไว้ขนส่งพืชผลทางการเกษตร	กว้าง 5.00 เมตร หนา 0.15 เมตร ยาว 2,356 เมตร N:15.503734 E:101.945688 N:15.514012 E:101.929551	-	-	-	7,351,000	-	มีถนนที่ได้มาตรฐาน	ประชาชนมีถนนไว้ขนส่งพืชผลทางการเกษตร	กองช่าง
117	ก่อสร้างถนนคอนกรีตเสริมเหล็ก สายบ้านโกรกตาแป้น - บ้านหนองไผ่ล้อม หมู่ที่ 2 บ้านโกรกตาแป้น เชื่อม บ้านหนองไผ่ ตำบลบ้านกอก อำเภอจัตุรัส จังหวัดชัยภูมิ	เพื่อให้ประชาชนมีถนนไว้สัญจรติดต่อกันสะดวกและไว้ขนส่งพืชผลทางการเกษตร	กว้าง 5.00 เมตร หนา 0.15 เมตร ยาว 5,000 เมตร N:15.488579 E:101.948717 N:15.456842 E:101.32133	-	-	-	-	14,968,000	มีถนนที่ได้มาตรฐาน	ประชาชนมีถนนไว้ขนส่งพืชผลทางการเกษตร	กองช่าง

แบบ ผ.02

รายละเอียดโครงการพัฒนา

แผนพัฒนาท้องถิ่น (พ.ศ.2566 - 2570)

องค์การบริหารส่วนจังหวัดชัยภูมิ

ก. ยุทธศาสตร์จังหวัดที่ 1 การสร้างความเข้มแข็งทางเศรษฐกิจฐานรากและแข่งขันได้อย่างยั่งยืน

ข. ยุทธศาสตร์การพัฒนาขององค์กรปกครองส่วนท้องถิ่นในเขตจังหวัด ยุทธศาสตร์ที่ 6 การพัฒนาโครงสร้างพื้นฐานเพื่อเตรียมความพร้อมในการรองรับการเป็นศูนย์กลางทางการตลาดและการเชื่อมโยงสู่ประเทศในประชาคมอาเซียน

5. ยุทธศาสตร์ การพัฒนาโครงสร้างพื้นฐานและเพิ่มมูลค่าผลผลิตทางการเกษตร

5.9 แผนงานอุตสาหกรรมและการโยธา

ที่	โครงการ	วัตถุประสงค์	เป้าหมาย (ผลผลิตของโครงการ)	งบประมาณและที่ผ่านมา					ตัวชี้วัด (KPI)	ผลที่คาดว่าจะได้รับ	หน่วยงานที่รับผิดชอบหลัก
				2566 (บาท)	2567 (บาท)	2568 (บาท)	2569 (บาท)	2570 (บาท)			
118	โครงการซ่อมสร้างผิวทางแอสฟัลติกคอนกรีต (โดยวิธี Pavement In-Place Recycling) สายหนองซึก-โคกสามัคคี บ้านหนองซึก หมู่ที่ 8	เพื่อสะดวกต่อการสัญจรและลำเลียงพืชผลทางการเกษตร	ซ่อมสร้างผิวแอสฟัลติกคอนกรีต โดยวิธี Pavement In-Place Recycling ขนาดผิวจราจรกว้าง 8.00 เมตร หนา 0.04 เมตร ระยะทางดำเนินการซ่อมสร้าง 6.100 กิโลเมตร พื้นที่ดำเนินการซ่อมสร้าง 48,800 ตารางเมตร ทำตามแบบมาตฐานงานทางกรมทางหลวงชนบท พิกัดโครงการ ทางหลวงท้องถิ่น หมายเลข ชย.ถ.129-01 ช่วง กม.ที่ 1+600 ถึง กม.ที่ 7+700 (6.100 กิโลเมตร) เริ่มต้น N:15.438722 E:101.870767 สิ้นสุด N:15.393840 E:101.871733	23,424,000	-	-	-	-	ถนนแอสฟัลติกคอนกรีตยาว 6.100 กิโลเมตร	เพื่อสะดวกต่อการสัญจรและลำเลียงพืชผลทางการเกษตร	กองช่าง

แบบ ผ.02

รายละเอียดโครงการพัฒนา

แผนพัฒนาท้องถิ่น (พ.ศ.2566 - 2570)

องค์การบริหารส่วนจังหวัดชัยภูมิ

ก. ยุทธศาสตร์จังหวัดที่ 1 การสร้างความเข้มแข็งทางเศรษฐกิจฐานรากและแข่งขันได้อย่างยั่งยืน

ข. ยุทธศาสตร์การพัฒนาขององค์กรปกครองส่วนท้องถิ่นในเขตจังหวัด ยุทธศาสตร์ที่ 6 การพัฒนาโครงสร้างพื้นฐานเพื่อเตรียมความพร้อมในการรองรับการเป็นศูนย์กลางทางการตลาดและการเชื่อมโยงสู่ประเทศในประชาคมอาเซียน

5. ยุทธศาสตร์ การพัฒนาโครงสร้างพื้นฐานและเพิ่มมูลค่าผลผลิตทางการเกษตร

5.9 แผนงานอุตสาหกรรมและการโยธา

ที่	โครงการ	วัตถุประสงค์	เป้าหมาย (ผลผลิตของโครงการ)	งบประมาณและที่ผ่านมา					ตัวชี้วัด (KPI)	ผลที่คาดว่าจะได้รับ	หน่วยงานที่รับผิดชอบหลัก
				2566 (บาท)	2567 (บาท)	2568 (บาท)	2569 (บาท)	2570 (บาท)			
119	โครงการการซ่อมสร้างถนน คสล. ถนนสุจิตรา หมู่ที่ 1 ตำบลบ้านกอก อำเภอจัตุรัส จังหวัดชัยภูมิ (ชุมชน 3)	เพื่อให้การคมนาคมที่สะดวกรวดเร็วและปลอดภัย	ขนาดกว้าง 8.00 เมตร ยาว 593.00 เมตร หนา 0.15 เมตร หรือมีพื้นที่ไม่น้อยกว่า 4,744 ตารางเมตร (ตั้งแต่ปากทางเข้าบ้านหนองบัว - ร้าน ต.มาร์ท) พร้อมป้ายประชาสัมพันธ์ 1 ป้าย	-	3,532,000	-	-	-	มีการคมนาคมสะดวกยิ่งขึ้น	ถนน คสล. ดีขึ้นและการคมนาคมที่สะดวกรวดเร็วและปลอดภัย	กองช่าง
120.	โครงการก่อสร้างถนนลาดยางแอสฟัลท์ติกคอนกรีต เชื่อมต่อระหว่างตำบล สายบ้านโนนสะอาด หมู่ที่ 8 ตำบลบ้านกอก - เชื่อมเขตติดต่อบ้านหนองไผล้อม ตำบลหนองบัวใหญ่ อำเภอจัตุรัส จังหวัดชัยภูมิ	เพื่อซ่อมสร้างถนนลาดยางแอสฟัลท์ติกคอนกรีตในพื้นที่ให้ใช้งานได้ดี และประชาชนสัญจรไปมาสะดวกและลดอุบัติเหตุทางถนน	โดยทำการก่อสร้างถนนลาดยางแอสฟัลท์ติกคอนกรีต ขนาดผิวจราจรกว้าง 6.00เมตร ยาว 850.00 เมตร ผิวจราจรหนา 0.04 เมตร หรือมีพื้นที่ลาดยางไม่น้อยกว่า 5,100.00 ตารางเมตร พร้อมตีเส้นจราจร ตามแบบและรายละเอียดมาตรฐานกรมทางหลวงชนบท	-	-	3,400,000	-	-	ก่อสร้างถนนลาดยางแอสฟัลท์ติกคอนกรีต ยาว 850.00 เมตร	ถนนมีสภาพดี ใช้งานได้ดี ประชาชนสัญจรสะดวกและลดอุบัติเหตุ	กองช่าง

แบบ ผ.02

รายละเอียดโครงการพัฒนา

แผนพัฒนาท้องถิ่น (พ.ศ.2566 - 2570)

องค์การบริหารส่วนจังหวัดชัยภูมิ

ก. ยุทธศาสตร์จังหวัดที่ 1 การสร้างความเข้มแข็งทางเศรษฐกิจฐานรากและแข่งขันได้อย่างยั่งยืน

ข. ยุทธศาสตร์การพัฒนาขององค์กรปกครองส่วนท้องถิ่นในเขตจังหวัด ยุทธศาสตร์ที่ 6 การพัฒนาโครงสร้างพื้นฐานเพื่อเตรียมความพร้อมในการรองรับการเป็นศูนย์กลางทางการตลาดและการเชื่อมโยงสู่ประเทศในประชาคมอาเซียน

5. ยุทธศาสตร์ การพัฒนาโครงสร้างพื้นฐานและเพิ่มมูลค่าผลผลิตทางการเกษตร

5.9 แผนงานอุตสาหกรรมและการโยธา

ที่	โครงการ	วัตถุประสงค์	เป้าหมาย (ผลผลิตของโครงการ)	งบประมาณและที่ผ่านมา					ตัวชี้วัด (KPI)	ผลที่คาดว่าจะได้รับ	หน่วยงานที่รับผิดชอบหลัก
				2566 (บาท)	2567 (บาท)	2568 (บาท)	2569 (บาท)	2570 (บาท)			
121	โครงการก่อสร้างถนนคอนกรีตเสริมเหล็กต่อโครงการเดิมหนองเครือตะปา บ้านหนองพันก๊ก หมู่ที่ 7 - สี่แยกเขื่อนลั่น ตำบลตะโกทอง อำเภอซับใหญ่ จังหวัดชัยภูมิ	เพื่ออำนวยความสะดวกในการคมนาคม	จากหนองเครือตะปาต่อโครงการเดิมถึงสามแยกเขื่อนลั่นเชื่อต่อจากตำบลตะโกทอง กว้าง 5.00 เมตร ยาว 2,500.00 เมตร หนา 0.15 เมตร หรือมีพื้นที่ คสล. ไม่น้อยกว่า 12,500.00 ตารางเมตร	-	-	-	7,898,000	-	ระยะทางของถนนที่ก่อสร้างเสร็จ	ราษฎรได้รับความสะดวกในการคมนาคม	กองช่าง
122	โครงการก่อสร้างถนนลาดยางผิวปูนแอสฟัลท์ติกคอนกรีตสายบ้านโนนม่วง หมู่ที่ 2 ถึงบ้านโคกโต่งโต้น ตำบลหนองบัวบาน	เพื่อให้ประชาชนได้รับความสะดวกและปลอดภัยในการใช้เส้นทางสัญจรไปมา	ถนนลาดยางผิวปูแอสฟัลท์ติกคอนกรีต ขนาดกว้าง 6.00 เมตร ยาว 9,700.00 เมตร หนา 0.04 เมตร	-	-	-	-	21,417,000	ประชาชนตำบลส้มป่อยและตำบลหนองบัวบาน ได้รับประโยชน์จากโครงการฯ	ประชาชนได้รับความสะดวกและปลอดภัยในการสัญจรไปมา	กองช่าง

แบบ ผ.02

รายละเอียดโครงการพัฒนา

แผนพัฒนาท้องถิ่น (พ.ศ.2566 - 2570)

องค์การบริหารส่วนจังหวัดชัยภูมิ

ก. ยุทธศาสตร์จังหวัดที่ 1 การสร้างความเข้มแข็งทางเศรษฐกิจฐานรากและแข่งขันได้อย่างยั่งยืน

ข. ยุทธศาสตร์การพัฒนาขององค์กรปกครองส่วนท้องถิ่นในเขตจังหวัด ยุทธศาสตร์ที่ 6 การพัฒนาโครงสร้างพื้นฐานเพื่อเตรียมความพร้อมในการรองรับการเป็นศูนย์กลางทางการตลาดและการเชื่อมโยงสู่ประเทศในประชาคมอาเซียน

5. ยุทธศาสตร์ การพัฒนาโครงสร้างพื้นฐานและเพิ่มมูลค่าผลผลิตทางการเกษตร

5.9 แผนงานอุตสาหกรรมและการโยธา

ที่	โครงการ	วัตถุประสงค์	เป้าหมาย (ผลผลิตของโครงการ)	งบประมาณและที่ผ่านมา					ตัวชี้วัด (KPI)	ผลที่คาดว่าจะได้รับ	หน่วยงานที่รับผิดชอบหลัก
				2566 (บาท)	2567 (บาท)	2568 (บาท)	2569 (บาท)	2570 (บาท)			
123	ก่อสร้างถนนคอนกรีตเสริมเหล็ก สายจากแยก (บ้านนามน - บ้านหนองบัวบานเย็น) ตำบลศรีสำราญ – บ้านหนองหญ้าขาว ตำบลช่องสามหมอ	เพื่อให้ประชาชนได้รับความสะดวก และความปลอดภัยในการเดินทางสัญจร	ถนนคอนกรีต กว้าง 4 เมตร ยาว 3,290 เมตร หนา 0.15 เมตร พื้นที่ไม่น้อยกว่า 13,160 ตารางเมตร ไหล่ทางข้างละ 0.25 เมตร	7,632,000	-	-	-	-	ประชาชนได้รับความสะดวกปลอดภัยในการเดินทางสัญจร	ประชาชนเดินทางสัญจรด้วยความสะดวกและปลอดภัย	กองช่าง
124	โครงการก่อสร้างคอนกรีตเสริมเหล็ก รหัสทางหลวงท้องถิ่นหมายเลข ชย.ถ.104-002 (สายบ้านยางหวาย หมู่ที่ 4 – บ้านฝาย หมู่ที่ 3 ตำบลหนองขาม อำเภอคอนสวรรค์ จังหวัดชัยภูมิ)	เพื่อให้ประชาชนสัญจรไป-มาได้สะดวก	ก่อสร้างถนน คสล. กว้าง 5 เมตร ยาว 2,190 เมตร หนา 0.15 เมตร ลงลูกรังไหล่ทางสองข้างๆละ 0.20 เมตร	-	7,050,000	-	-	-	ถนน คสล. จำนวน 1 เส้น	มีถนน คสล.ที่ประชาชนสามารถสัญจรไป - มา ได้อย่างสะดวก	กองช่าง

แบบ ผ.02

รายละเอียดโครงการพัฒนา

แผนพัฒนาท้องถิ่น (พ.ศ.2566 - 2570)

องค์การบริหารส่วนจังหวัดชัยภูมิ

ก. ยุทธศาสตร์จังหวัดที่ 1 การสร้างความเข้มแข็งทางเศรษฐกิจฐานรากและแข่งขันได้อย่างยั่งยืน

ข. ยุทธศาสตร์การพัฒนาขององค์กรปกครองส่วนท้องถิ่นในเขตจังหวัด ยุทธศาสตร์ที่ 6 การพัฒนาโครงสร้างพื้นฐานเพื่อเตรียมความพร้อมในการรองรับการเป็นศูนย์กลางทางการตลาดและการเชื่อมโยงสู่ประเทศในประชาคมอาเซียน

5. ยุทธศาสตร์ การพัฒนาโครงสร้างพื้นฐานและเพิ่มมูลค่าผลผลิตทางการเกษตร

5.9 แผนงานอุตสาหกรรมและการโยธา

ที่	โครงการ	วัตถุประสงค์	เป้าหมาย (ผลผลิตของโครงการ)	งบประมาณและที่ผ่านมา					ตัวชี้วัด (KPI)	ผลที่คาดว่าจะได้รับ	หน่วยงานที่รับผิดชอบหลัก
				2566 (บาท)	2567 (บาท)	2568 (บาท)	2569 (บาท)	2570 (บาท)			
125	โครงการก่อสร้างถนนคอนกรีตเสริมเหล็ก หมู่ 3 บ้านโสก ตำบลบ้านโสก ถึง บ้านโนนเขว้า ตำบลยางหวาย	เพื่อพัฒนาทางคมนาคม ซึ่งจะช่วยให้การเดินทางของประชาชนเกิดความปลอดภัย	ถนนกว้าง 5 เมตร ยาว 600 เมตร หนา 0.15 เมตร ลงลูกรังไหล่ทางข้างละ 0.30 เมตร หรือคิดเป็นพื้นที่คอนกรีตไม่น้อยกว่า 3,000 ตร.เมตร	-	-	1,650,000	-	-	ถนน คสล. จำนวน 1 เส้น	ประชาชนมีความปลอดภัยในการสัญจรไป - มา และขนส่งผลผลิตทางการเกษตรได้รวดเร็ว	กองช่าง
126	โครงการก่อสร้างถนนคอนกรีตเสริมเหล็ก รหัสทางหลวงท้องถิ่นหมายเลข ชย.ถ.49-005 (สายบ้านหนองเหมือดแอ่ หมู่ที่ 6 ตำบลโคกมั่งงอย - บ้านสายบัวแดง หมู่ที่ 6 ตำบลช่องสามหมอ อำเภอคอนสวรรค์ จังหวัดชัยภูมิ)	เพื่อยกระดับเส้นทางการขนส่งผลผลิตทางการเกษตรให้มีมาตรฐาน เพื่อสนับสนุนกิจกรรมทางเศรษฐกิจและยกระดับคุณภาพชีวิตของคนในชุมชน รวมทั้งการจ้างแรงงาน	สายบ้านหนองเหมือดแอ่ หมู่ที่ 6 ตำบลโคกมั่งงอย - บ้านสายบัวแดง หมู่ที่ 6 ตำบลช่องสามหมอ อำเภอคอนสวรรค์ จังหวัดชัยภูมิขนาดกว้างเฉลี่ย 5 เมตร ยาว 1,035 เมตร หนาเฉลี่ย 0.15 เมตร	-	-	-	2,950,800	-	โครงสร้างพื้นฐานด้านการขนส่งผลผลิตทางการเกษตรได้รับการพัฒนาให้ให้ดีขึ้นประชาชนได้รับผลประโยชน์ จำนวน 428 ครัวเรือน คิดเป็นประชาชน 1,454 คน	ประชาชนสามารถขนถ่ายผลผลิตทางการเกษตรออกสู่ท้องตลาดได้สะดวกมากขึ้น ลดระยะเวลาในการขนถ่ายผลผลิตทางการเกษตร ยกระดับคุณภาพชีวิตของคนในชุมชน	กองช่าง

แบบ ผ.02

รายละเอียดโครงการพัฒนา

แผนพัฒนาท้องถิ่น (พ.ศ.2566 - 2570)

องค์การบริหารส่วนจังหวัดชัยภูมิ

ก. ยุทธศาสตร์จังหวัดที่ 1 การสร้างความเข้มแข็งทางเศรษฐกิจฐานรากและแข่งขันได้อย่างยั่งยืน

ข. ยุทธศาสตร์การพัฒนาขององค์กรปกครองส่วนท้องถิ่นในเขตจังหวัด ยุทธศาสตร์ที่ 6 การพัฒนาโครงสร้างพื้นฐานเพื่อเตรียมความพร้อมในการรองรับการเป็นศูนย์กลางทางการตลาดและการเชื่อมโยงสู่ประเทศในประชาคมอาเซียน

5. ยุทธศาสตร์ การพัฒนาโครงสร้างพื้นฐานและเพิ่มมูลค่าผลผลิตทางการเกษตร

5.9 แผนงานอุตสาหกรรมและการโยธา

ที่	โครงการ	วัตถุประสงค์	เป้าหมาย (ผลผลิตของโครงการ)	งบประมาณและที่ผ่านมา					ตัวชี้วัด (KPI)	ผลที่คาดว่าจะได้รับ	หน่วยงานที่รับผิดชอบหลัก
				2566 (บาท)	2567 (บาท)	2568 (บาท)	2569 (บาท)	2570 (บาท)			
127	ลาดยางสายบ้านคอนสวรรค์ ตำบลคอนสวรรค์ เชื่อมต่อ บ้านนามน ตำบลศรีสำราญ อำเภอคอนสวรรค์ จังหวัดชัยภูมิ	เพื่อให้ประชาชนได้สัญจรไปมา ได้สะดวกรวดเร็วและปลอดภัย	กว้าง 8.00 เมตร ยาว 4,000 เมตร	-	-	-	-	9,600,000	ประชาชนผู้ใช้เส้นทาง ร้อยละ 90	ประชาชนได้ใช้เส้นทางสะดวกและการคมนาคม	กองช่าง
128	โครงการซ่อมแซมถนนคอนกรีตเสริมเหล็ก โดยวิธีเสริมผิวแอสฟัลท์ติกคอนกรีต บ้านโนนผักหวาน หมู่ที่ 7 ตำบลแหลมทอง เชื่อมต่อ บ้านโนนระเวียง หมู่ที่ 4 ตำบลบ้านเจียง	เพื่อให้ประชาชนได้รับความสะดวกปลอดภัย	ซ่อมแซมถนนคอนกรีตเสริมเหล็ก โดยวิธีเสริมผิวแอสฟัลท์ติกคอนกรีต สายบ้านโนนผักหวาน หมู่ที่ 7 ตำบลแหลมทอง เชื่อมต่อ บ้านโนนระเวียง หมู่ที่ 4 ตำบลบ้านเจียง ขนาดกว้าง 6.00 เมตร ยาว 2,500.00 เมตร พิกัด เริ่มต้น N:16.003056 E:101.48 สิ้นสุด N:15.994722 E:101.476111	8,888,000	-	-	-	-	ความยาวของถนน	ประชาชนได้รับตวามสะดวก ปลอดภัย	กองช่าง

แบบ ผ.02

รายละเอียดโครงการพัฒนา

แผนพัฒนาท้องถิ่น (พ.ศ.2566 - 2570)

องค์การบริหารส่วนจังหวัดชัยภูมิ

ก. ยุทธศาสตร์จังหวัดที่ 1 การสร้างความเข้มแข็งทางเศรษฐกิจฐานรากและแข่งขันได้อย่างยั่งยืน

ข. ยุทธศาสตร์การพัฒนาขององค์กรปกครองส่วนท้องถิ่นในเขตจังหวัด ยุทธศาสตร์ที่ 6 การพัฒนาโครงสร้างพื้นฐานเพื่อเตรียมความพร้อมในการรองรับการเป็นศูนย์กลางทางการตลาดและการเชื่อมโยงสู่ประเทศในประชาคมอาเซียน

5. ยุทธศาสตร์ การพัฒนาโครงสร้างพื้นฐานและเพิ่มมูลค่าผลผลิตทางการเกษตร

5.9 แผนงานอุตสาหกรรมและการโยธา

ที่	โครงการ	วัตถุประสงค์	เป้าหมาย (ผลผลิตของโครงการ)	งบประมาณและที่ผ่านมา					ตัวชี้วัด (KPI)	ผลที่คาดว่าจะได้รับ	หน่วยงานที่รับผิดชอบหลัก
				2566 (บาท)	2567 (บาท)	2568 (บาท)	2569 (บาท)	2570 (บาท)			
129	โครงการเสริมผิว Asphatic Conncrete รหัสสายทาง ชย.ถ.84-001 สายทางโนนระเวียง - น้ำตกคลองไทร	เพื่อให้เส้นทางเข้าสู่สถานที่ท่องเที่ยวมีเส้นทางที่สะดวก	เสริมผิวทาง Asphatic Conncrete รหัสสายทาง ชย.ถ.084-001 สายทาง โนนระเวียง-น้ำตกคลองไทร ขนาดกว้าง 6.00 เมตร ยาว 2,800.00 เมตร หนา 0.04 เมตร หรือมีพื้นที่ไม่น้อยกว่า 16,800.00 ตารางเมตร <u>พิกัด</u> หัว N:16.0140704 E:1014846690 ท้าย N:15.9989320 E:100.5034590	-	-	4,180,000	-	-	ผิวทาง Asphatic Concrete	สายททางโนนระเวียง -น้ำตกคลองไทร เส้นทางเข้าสู่สถานที่ท่องเที่ยวมีเส้นทางที่สะดวก	กองช่าง

แบบ ผ.02

รายละเอียดโครงการพัฒนา

แผนพัฒนาท้องถิ่น (พ.ศ.2566 - 2570)

องค์การบริหารส่วนจังหวัดชัยภูมิ

ก. ยุทธศาสตร์จังหวัดที่ 1 การสร้างความเข้มแข็งทางเศรษฐกิจฐานรากและแข่งขันได้อย่างยั่งยืน

ข. ยุทธศาสตร์การพัฒนาขององค์กรปกครองส่วนท้องถิ่นในเขตจังหวัด ยุทธศาสตร์ที่ 6 การพัฒนาโครงสร้างพื้นฐานเพื่อเตรียมความพร้อมในการรองรับการเป็นศูนย์กลางทางการตลาดและการเชื่อมโยงสู่ประเทศในประชาคมอาเซียน

5. ยุทธศาสตร์ การพัฒนาโครงสร้างพื้นฐานและเพิ่มมูลค่าผลผลิตทางการเกษตร

5.9 แผนงานอุตสาหกรรมและการโยธา

ที่	โครงการ	วัตถุประสงค์	เป้าหมาย (ผลผลิตของโครงการ)	งบประมาณและที่ผ่านมา					ตัวชี้วัด (KPI)	ผลที่คาดว่าจะได้รับ	หน่วยงานที่รับผิดชอบหลัก
				2566 (บาท)	2567 (บาท)	2568 (บาท)	2569 (บาท)	2570 (บาท)			
130	โครงการเสริมผิว Asphatic Conncrete รหัสสายทาง ชย.ถ.84-003 สายทางบ้านโนนศิลาทอง - น้ำตกคลองสวนหมู	เพื่อให้เส้นทางเข้าสู่สถานที่ท่องเที่ยวมีเส้นทางที่สะดวก	เสริมผิวทาง Asphatic Conncrete รหัสสายทาง ชย.ถ.084-003 สายทางบ้านโนนศิลาทอง-น้ำตกคลองสวนหมู กว้าง 6.00 เมตร ยาว 2,600.00 เมตร หนา 0.04 เมตร หรือมีพื้นที่ไม่น้อยกว่า 15,600.00 ตารางเมตร <u>พิกัด</u> เริ่มต้น N:16.0224910 E:101.4705630 สิ้นสุด N:16.0343680 E:1014518320	-	-	-	3,890,000	-	ผิวทาง Asphatic Concrete	มีความสะดวกปลอดภัยมากยิ่งขึ้น	กองช่าง

แบบ ผ.02

รายละเอียดโครงการพัฒนา

แผนพัฒนาท้องถิ่น (พ.ศ.2566 - 2570)

องค์การบริหารส่วนจังหวัดชัยภูมิ

ก. ยุทธศาสตร์จังหวัดที่ 1 การสร้างความเข้มแข็งทางเศรษฐกิจฐานรากและแข่งขันได้อย่างยั่งยืน

ข. ยุทธศาสตร์การพัฒนาขององค์กรปกครองส่วนท้องถิ่นในเขตจังหวัด ยุทธศาสตร์ที่ 6 การพัฒนาโครงสร้างพื้นฐานเพื่อเตรียมความพร้อมในการรองรับการเป็นศูนย์กลางทางการตลาดและการเชื่อมโยงสู่ประเทศในประชาคมอาเซียน

5. ยุทธศาสตร์ การพัฒนาโครงสร้างพื้นฐานและเพิ่มมูลค่าผลผลิตทางการเกษตร

5.9 แผนงานอุตสาหกรรมและการโยธา

ที่	โครงการ	วัตถุประสงค์	เป้าหมาย (ผลผลิตของโครงการ)	งบประมาณและที่ผ่านมา					ตัวชี้วัด (KPI)	ผลที่คาดว่าจะได้รับ	หน่วยงานที่รับผิดชอบหลัก
				2566 (บาท)	2567 (บาท)	2568 (บาท)	2569 (บาท)	2570 (บาท)			
131	โครงการก่อสร้างถนนคอนกรีตเสริมเหล็ก บ้านราษฎร์พัฒนา หมู่ที่ 10 ตำบลเจาทอง - บ้านซับไทรทอง หมู่ที่ 8 ตำบลแหลมทอง อำเภอภักดีชุมพล	เพื่อแก้ไขปัญหาด้านการคมนาคม	ก่อสร้างถนนคอนกรีตเสริมเหล็ก บ้านราษฎรพัฒนา หมู่ที่ 10 ตำบลเจาทอง บ้านซับไทยทอง หมู่ที่ 8 ตำบลแหลมทอง อำเภอภักดีชุมพล กว้าง 6.00 เมตร ยาว 5,000.00 เมตร หนา 0.15 เมตร ไหล่ทางข้างละ 0.50 เมตร	-	-	-	-	17,416,000	ถนนคอนกรีต	ปัญหาด้านการคมนาคมได้รับการแก้ไข	กองช่าง

แบบ ผ.02

รายละเอียดโครงการพัฒนา

แผนพัฒนาท้องถิ่น (พ.ศ.2566 - 2570)

องค์การบริหารส่วนจังหวัดชัยภูมิ

ก. ยุทธศาสตร์จังหวัดที่ 1 การสร้างความเข้มแข็งทางเศรษฐกิจฐานรากและแข่งขันได้อย่างยั่งยืน

ข. ยุทธศาสตร์การพัฒนาขององค์กรปกครองส่วนท้องถิ่นในเขตจังหวัด ยุทธศาสตร์ที่ 6 การพัฒนาโครงสร้างพื้นฐานเพื่อเตรียมความพร้อมในการรองรับการเป็นศูนย์กลางทางการตลาดและการเชื่อมโยงสู่ประเทศในประชาคมอาเซียน

5. ยุทธศาสตร์ การพัฒนาโครงสร้างพื้นฐานและเพิ่มมูลค่าผลผลิตทางการเกษตร

5.9 แผนงานอุตสาหกรรมและการโยธา

ที่	โครงการ	วัตถุประสงค์	เป้าหมาย (ผลผลิตของโครงการ)	งบประมาณและที่ผ่านมา					ตัวชี้วัด (KPI)	ผลที่คาดว่าจะได้รับ	หน่วยงานที่รับผิดชอบหลัก
				2566 (บาท)	2567 (บาท)	2568 (บาท)	2569 (บาท)	2570 (บาท)			
132	โครงการปรับปรุงถนนลาดยาง สายหนองสองห้อง – บ้านโนนข่า รหัสสายทาง ชย.ถ 1-0053 (เชื่อมระหว่างตำบลหนองคอนไทย บ้านโนนข่า หมู่ 2 กับตำบลผักปัง บ้านหนองสองห้อง หมู่ 10)	1. เพื่อแก้ไขปัญหาการขนส่งการสัญจรไปมาของราษฎรในการคมนาคมเดนทางไปมาหาสู่กัน ขนส่งพืชผลทางการเกษตรออกไปจำหน่ายยังท้องตลาดได้สะดวกและปลอดภัย 2. เพื่อลดปัญหาการสูญเสียด้านชีวิตและทรัพย์สิน 3.เพื่อเป็นการส่งเสริมอาชีพและสร้างรายได้ให้กับเกษตรกร	ปรับปรุงโครงสร้างทางฯ และเสริมสร้างผิวทางแอสฟัลต์ติกคอนกรีต ช่วงที่ 1 กว้าง 6 เมตร ยาว 1,350 เมตร หนา 0.05 เมตร ช่วงที่ 2 กว้าง 6 เมตร ยาว 3,450 เมตร หนา 0.05 เมตร จุดเริ่มต้น N 16.429433 E 102.1161653 จุดสิ้นสุด N 16.448055 E 102.180894 (ตามแบบแปลนและประมาณการราคาที่ อบต. หนองคอนไทยกำหนด)	22,830,000	-	-	-	-	เชิงปริมาณ ช่วงที่ 1 ถนนปรับปรุงแล้วเสร็จกว้าง 6 เมตร ยาว 1,350 เมตร ช่วงที่ 2 ถนนปรับปรุงแล้วเสร็จกว้าง 6 เมตร ยาว 3,450 เมตร เชิงคุณภาพ ได้ถนนตามแบบมาตรฐานทางหลวงท้องถิ่น	ประชาชนทั่วไปที่ใช้เส้นทางประชาชนตำบลหนองคอนไทย และ ตำบลผักปัง ได้รับความสะดวกในการสัญจรไปมาและมีความปลอดภัยมากยิ่งขึ้น	กองช่าง

แบบ ผ.02

รายละเอียดโครงการพัฒนา

แผนพัฒนาท้องถิ่น (พ.ศ.2566 - 2570)

องค์การบริหารส่วนจังหวัดชัยภูมิ

ก. ยุทธศาสตร์จังหวัดที่ 1 การสร้างความเข้มแข็งทางเศรษฐกิจฐานรากและแข่งขันได้อย่างยั่งยืน

ข. ยุทธศาสตร์การพัฒนาขององค์กรปกครองส่วนท้องถิ่นในเขตจังหวัด ยุทธศาสตร์ที่ 6 การพัฒนาโครงสร้างพื้นฐานเพื่อเตรียมความพร้อมในการรองรับการเป็นศูนย์กลางทางการตลาดและการเชื่อมโยงสู่ประเทศในประชาคมอาเซียน

5. ยุทธศาสตร์ การพัฒนาโครงสร้างพื้นฐานและเพิ่มมูลค่าผลผลิตทางการเกษตร

5.9 แผนงานอุตสาหกรรมและการโยธา

ที่	โครงการ	วัตถุประสงค์	เป้าหมาย (ผลผลิตของโครงการ)	งบประมาณและที่ผ่านมา					ตัวชี้วัด (KPI)	ผลที่คาดว่าจะได้รับ	หน่วยงานที่รับผิดชอบหลัก
				2566 (บาท)	2567 (บาท)	2568 (บาท)	2569 (บาท)	2570 (บาท)			
133	โครงการก่อสร้างถนนแอสฟัลท์ติกคอนกรีตเชื่อมระหว่างตำบลกวางโจน หมู่ที่ 14 ถึงเทศบาลตำบลธาตุทอง	1.เพื่อแก้ไขปัญหาการขนส่งการสัญจรไปมาของราษฎรให้มีความสะดวกมากขึ้น 2.เพื่อลดปัญหาอุบัติเหตุในการสัญจรของราษฎร	ก่อสร้างถนนแอสฟัลท์ติกคอนกรีตกว้าง 6 เมตร (รวมไหล่ทาง) ระยะทางยาว 1,800 เมตร หรือมีพื้นที่ไม่น้อยกว่า 10,800 ตารางเมตร จุดเริ่มต้นโครงการ N 16.26704522 E 102.20281855 จุดสิ้นสุดโครงการ N 16.25421866 E 102.23572434	-	3,225,000	-	-	-	ประชาชนที่สัญจรไปมาประชาชนตำบลกวางโจนและตำบลใกล้เคียงมีความพอใจไม่น้อยกว่าร้อยละ 80	ประชาชนที่สัญจรไป-มาประชาชนตำบลกวางโจนและตำบลใกล้เคียงได้รับความสะดวกในการสัญจรไป-มาและมีความปลอดภัยมากยิ่งขึ้น	กองช่าง

แบบ ผ.02

รายละเอียดโครงการพัฒนา

แผนพัฒนาท้องถิ่น (พ.ศ.2566 - 2570)

องค์การบริหารส่วนจังหวัดชัยภูมิ

ก. ยุทธศาสตร์จังหวัดที่ 1 การสร้างความเข้มแข็งทางเศรษฐกิจฐานรากและแข่งขันได้อย่างยั่งยืน

ข. ยุทธศาสตร์การพัฒนาขององค์กรปกครองส่วนท้องถิ่นในเขตจังหวัด ยุทธศาสตร์ที่ 6 การพัฒนาโครงสร้างพื้นฐานเพื่อเตรียมความพร้อมในการรองรับการเป็นศูนย์กลางทางการตลาดและการเชื่อมโยงสู่ประเทศในประชาคมอาเซียน

5. ยุทธศาสตร์ การพัฒนาโครงสร้างพื้นฐานและเพิ่มมูลค่าผลผลิตทางการเกษตร

5.9 แผนงานอุตสาหกรรมและการโยธา

ที่	โครงการ	วัตถุประสงค์	เป้าหมาย (ผลผลิตของโครงการ)	งบประมาณและที่ผ่านมา					ตัวชี้วัด (KPI)	ผลที่คาดว่าจะได้รับ	หน่วยงานที่รับผิดชอบหลัก
				2566 (บาท)	2567 (บาท)	2568 (บาท)	2569 (บาท)	2570 (บาท)			
134	โครงการก่อสร้างถนน คสล. บ้านเพชร หมู่ที่ 1 สาย 001 บ้านเพชร - บ้านหนองแวง ตำบลโอโล	เพื่อสะดวกในการเดินทางและช่วยในการขนส่งผลผลิตทางการเกษตรให้สะดวกและรวดเร็วมากยิ่งขึ้น	ขนาดกว้าง 5 เมตร ยาว 1,600 เมตร หนา 0.15 เมตร จุดเริ่มต้นโครงการ N 16.323865 E 102.251120 จุดสิ้นสุดโครงการ N 16.322546 E 102.235279	-	-	4,478,000	-	-	ถนน คสล. สร้างเสร็จ กว้าง 5 เมตร ยาว 1600 เมตร	ราษฎรในพื้นที่และตำบลใกล้เคียงได้รับประโยชน์ในการใช้เส้นทางดังกล่าวได้เต็มที่	กองช่าง

แบบ ผ.02

รายละเอียดโครงการพัฒนา

แผนพัฒนาท้องถิ่น (พ.ศ.2566 - 2570)

องค์การบริหารส่วนจังหวัดชัยภูมิ

ก. ยุทธศาสตร์จังหวัดที่ 1 การสร้างความเข้มแข็งทางเศรษฐกิจฐานรากและแข่งขันได้อย่างยั่งยืน

ข. ยุทธศาสตร์การพัฒนาขององค์กรปกครองส่วนท้องถิ่นในเขตจังหวัด ยุทธศาสตร์ที่ 6 การพัฒนาโครงสร้างพื้นฐานเพื่อเตรียมความพร้อมในการรองรับการเป็นศูนย์กลางทางการตลาดและการเชื่อมโยงสู่ประเทศในประชาคมอาเซียน

5. ยุทธศาสตร์ การพัฒนาโครงสร้างพื้นฐานและเพิ่มมูลค่าผลผลิตทางการเกษตร

5.9 แผนงานอุตสาหกรรมและการโยธา

ที่	โครงการ	วัตถุประสงค์	เป้าหมาย (ผลผลิตของโครงการ)	งบประมาณและที่ผ่านมา					ตัวชี้วัด (KPI)	ผลที่คาดว่าจะได้รับ	หน่วยงานที่รับผิดชอบหลัก
				2566 (บาท)	2567 (บาท)	2568 (บาท)	2569 (บาท)	2570 (บาท)			
135	โครงการก่อสร้างถนนคอนกรีตเสริมเหล็กสายบ้านท่าเว่อ – บ้านตาดรินทอง หมู่ที่ 6 ตำบล ธาตุทอง จากศูนย์ OTOP นวัตวิถีใหม่ - ไปแหล่งท่องเที่ยวเชื่อมระหว่างตำบลท่ามะไฟหวาน อำเภอแก้งคร้อ จังหวัดชัยภูมิ	เพื่อให้ประชาชนได้รับความสะดวกสบายในการคมนาคม	ก่อสร้างถนนคอนกรีตเริมเหล็ก กว้าง 5.00 เมตร ยาว 3,130 เมตร หนา 0.15 เมตร จุดเริ่มต้นโครงการ N 16.204386 E 102.109023 จุดสิ้นสุดโครงการ N 16.198182 E 102.100629	-	-	-	9,980,000	-	ร้อยละ 90 ประชาชนมีถนนสัญจรไปมาที่ดี	ประชาชนได้รับความสะดวกสบายในการคมนาคม	กองช่าง

แบบ ผ.02

รายละเอียดโครงการพัฒนา

แผนพัฒนาท้องถิ่น (พ.ศ.2566 - 2570)

องค์การบริหารส่วนจังหวัดชัยภูมิ

ก. ยุทธศาสตร์จังหวัดที่ 1 การสร้างความเข้มแข็งทางเศรษฐกิจฐานรากและแข่งขันได้อย่างยั่งยืน

ข. ยุทธศาสตร์การพัฒนาขององค์กรปกครองส่วนท้องถิ่นในเขตจังหวัด ยุทธศาสตร์ที่ 6 การพัฒนาโครงสร้างพื้นฐานเพื่อเตรียมความพร้อมในการรองรับการเป็นศูนย์กลางทางการตลาดและการเชื่อมโยงสู่ประเทศในประชาคมอาเซียน

5. ยุทธศาสตร์ การพัฒนาโครงสร้างพื้นฐานและเพิ่มมูลค่าผลผลิตทางการเกษตร

5.9 แผนงานอุตสาหกรรมและการโยธา

ที่	โครงการ	วัตถุประสงค์	เป้าหมาย (ผลผลิตของโครงการ)	งบประมาณและที่ผ่านมา					ตัวชี้วัด (KPI)	ผลที่คาดว่าจะได้รับ	หน่วยงานที่รับผิดชอบหลัก
				2566 (บาท)	2567 (บาท)	2568 (บาท)	2569 (บาท)	2570 (บาท)			
136	โครงการก่อสร้างถนนคอนกรีต เสริมเหล็กสายบ้านหนองไรไก่-บ้านหนองเบน(เชื่อมระหว่างตำบลโคกสะอาด-ตำบลหนองคอนไทย)	1. เพื่อแก้ไขปัญหาและบรรเทาความเดือดร้อนของราษฎรในการคมนาคม 2. เพื่อลดการสูญเสียและความเสียหายทางด้านชีวิตและทรัพย์สินของราษฎร 3. เพื่อเป็นการส่งเสริมอาชีพและสร้างรายได้ให้กับเกษตรกร เพราะสามารถขนส่งพืชผลทางการเกษตร	ก่อสร้างถนนคอนกรีตเสริมเหล็ก ขนาดกว้าง 6 เมตร ยาว 1,370 เมตร หนา 0.15 เมตร หรือมีพื้นที่ก่อสร้างไม่น้อยกว่า 8,220 ตารางเมตร ไหล่ทางลงดินถมตามสภาพพื้นที่ งานวางท่อ มอก. 3 พร้อมยาแนว 0.40 X 1.00 เมตร จำนวน 10 ท่อน รายละเอียดตามแบบมาตรฐานของกรมทางหลวงชนบท พร้อมป้ายประชาสัมพันธ์	-	-	-	-	5,009,119	ประชาชนในพื้นที่ไม่น้อยกว่าร้อยละ 80 มีถนนสัญจรที่ดีและมีคุณภาพ	1. ได้ถนนที่เป็นมาตรฐานลดอุบัติเหตุในการสัญจรและขนส่งพืชผลทางการเกษตร 2. ประชาชนสัญจรไปมาได้สะดวกและมีความปลอดภัยมากยิ่งขึ้น	กองช่าง

แบบ ผ.02

รายละเอียดโครงการพัฒนา

แผนพัฒนาท้องถิ่น (พ.ศ.2566 - 2570)

องค์การบริหารส่วนจังหวัดชัยภูมิ

ก. ยุทธศาสตร์จังหวัดที่ 1 การสร้างความเข้มแข็งทางเศรษฐกิจฐานรากและแข่งขันได้อย่างยั่งยืน

ข. ยุทธศาสตร์การพัฒนาขององค์กรปกครองส่วนท้องถิ่นในเขตจังหวัด ยุทธศาสตร์ที่ 6 การพัฒนาโครงสร้างพื้นฐานเพื่อเตรียมความพร้อมในการรองรับการเป็นศูนย์กลางทางการตลาดและการเชื่อมโยงสู่ประเทศในประชาคมอาเซียน

5. ยุทธศาสตร์ การพัฒนาโครงสร้างพื้นฐานและเพิ่มมูลค่าผลผลิตทางการเกษตร

5.9 แผนงานอุตสาหกรรมและการโยธา

ที่	โครงการ	วัตถุประสงค์	เป้าหมาย (ผลผลิตของโครงการ)	งบประมาณและที่ผ่านมา					ตัวชี้วัด (KPI)	ผลที่คาดว่าจะได้รับ	หน่วยงานที่รับผิดชอบหลัก
				2566 (บาท)	2567 (บาท)	2568 (บาท)	2569 (บาท)	2570 (บาท)			
137	โครงการสร้างถนนเลี่ยงเมือง คุ้มแจ้ง ห้วยไซซู โนนฆ้อง	1.เพื่อยกระดับเส้นทางขนส่งผลผลิตทางการเกษตรให้มีมาตรฐาน 2.เพื่อให้เกษตรกรในเขตเทศบาลและอบต. ห้วยยาง สามารถเดินทางสู่แปลงเกษตรกรรมทางทิศตะวันออกของหมู่บ้านได้โดยสะดวก	ก่อสร้างถนนคอนกรีตเสริมเหล็กผิวจราจร กว้าง 5.00 เมตร ยาว 2,000.00 เมตร	6,277,000	-	-	-	-	กว้าง 5.00 เมตร ยาว 2.00 กิโลเมตร	1.ได้ถนนสายใหม่สามารถเป็นทางเลี่ยงเมือง 2.เกษตรกรสามารถลดต้นทุนการผลิตมีความสะดวกในการสัญจรสู่แปลงเกษตรกรรม	กองช่าง
138	ก่อสร้างสะพานคอนกรีตเสริมเหล็กข้ามลำน้ำพรม	ให้ราษฎรสัญจรไปมาได้สะดวกรวดเร็ว	ขนาดกว้าง 5.00 เมตร ยาว 24.00 เมตร	-	2,057,000	-	-	-	ราษฎร 1,450 ครัวเรือน 4,678 คน	ราษฎรมีความปลอดภัยในชีวิตและทรัพย์สิน	กองช่าง

แบบ ผ.02

รายละเอียดโครงการพัฒนา

แผนพัฒนาท้องถิ่น (พ.ศ.2566 - 2570)

องค์การบริหารส่วนจังหวัดชัยภูมิ

ก. ยุทธศาสตร์จังหวัดที่ 1 การสร้างความเข้มแข็งทางเศรษฐกิจฐานรากและแข่งขันได้อย่างยั่งยืน

ข. ยุทธศาสตร์การพัฒนาขององค์กรปกครองส่วนท้องถิ่นในเขตจังหวัด ยุทธศาสตร์ที่ 6 การพัฒนาโครงสร้างพื้นฐานเพื่อเตรียมความพร้อมในการรองรับการเป็นศูนย์กลางทางการตลาดและการเชื่อมโยงสู่ประเทศในประชาคมอาเซียน

5. ยุทธศาสตร์ การพัฒนาโครงสร้างพื้นฐานและเพิ่มมูลค่าผลผลิตทางการเกษตร

5.9 แผนงานอุตสาหกรรมและการโยธา

ที่	โครงการ	วัตถุประสงค์	เป้าหมาย (ผลผลิตของโครงการ)	งบประมาณและที่ผ่านมา					ตัวชี้วัด (KPI)	ผลที่คาดว่าจะได้รับ	หน่วยงานที่รับผิดชอบหลัก
				2566 (บาท)	2567 (บาท)	2568 (บาท)	2569 (บาท)	2570 (บาท)			
139	โครงการก่อสร้างถนน คสล. เชื่อมระหว่างตำบลบ้านเดื่อ สายบ้านเดื่อ หมู่ที่ 1 ตำบลบ้านเดื่อ - บ้านหนองแดง หมู่ที่ 8 ตำบลหนองข่า อำเภอเกษตรสมบูรณ์ จังหวัดชัยภูมิ	เพื่อให้ประชาชนในตำบลบ้านเดื่อและใกล้เคียงสัญจรไปมาสะดวกและรวดเร็ว	กว้าง 5.00 เมตร ยาว 1,400.00 เมตร หนา 0.15 เมตร ไหล่ทางลูกรังข้างละ 0.50 เมตร จุดเริ่มต้น N : 16.1471701473355 E : 101.885432542278 จุดสิ้นสุด N : 16.1216415141527 E : 101.862594652188	-	-	4,240,000	-	-	ร้อยละ 100 ของประชากรสัญจรไป มาสะดวก	การคมนาคมสะดวกและปลอดภัย	กองช่าง

แบบ ผ.02

รายละเอียดโครงการพัฒนา

แผนพัฒนาท้องถิ่น (พ.ศ.2566 - 2570)

องค์การบริหารส่วนจังหวัดชัยภูมิ

ก. ยุทธศาสตร์จังหวัดที่ 1 การสร้างความเข้มแข็งทางเศรษฐกิจฐานรากและแข่งขันได้อย่างยั่งยืน

ข. ยุทธศาสตร์การพัฒนาขององค์กรปกครองส่วนท้องถิ่นในเขตจังหวัด ยุทธศาสตร์ที่ 6 การพัฒนาโครงสร้างพื้นฐานเพื่อเตรียมความพร้อมในการรองรับการเป็นศูนย์กลางทางการตลาดและการเชื่อมโยงสู่ประเทศในประชาคมอาเซียน

5. ยุทธศาสตร์ การพัฒนาโครงสร้างพื้นฐานและเพิ่มมูลค่าผลผลิตทางการเกษตร

5.9 แผนงานอุตสาหกรรมและการโยธา

ที่	โครงการ	วัตถุประสงค์	เป้าหมาย (ผลผลิตของโครงการ)	งบประมาณและที่ผ่านมา					ตัวชี้วัด (KPI)	ผลที่คาดว่าจะได้รับ	หน่วยงานที่รับผิดชอบหลัก
				2566 (บาท)	2567 (บาท)	2568 (บาท)	2569 (บาท)	2570 (บาท)			
140	โครงการก่อสร้างถนนคอนกรีตเสริมเหล็ก ระหว่างตำบลหนองโพนงาม อำเภอเกษตรสมบูรณ์ กับตำบลห้วยยาง อำเภอคอนสาร	1.เพื่อแก้ไขปัญหาการคมนาคม ขนส่ง และการสัญจรไปมาของประชาชนในพื้นที่ 2.เพื่อลดอุบัติเหตุที่เกิดจากการสัญจสไปมาของประชาชนในพื้นที่ 3.เพื่อส่งเสริมศักยภาพและยกระดับโครงสร้างพื้นฐานของชุมชน 4.เพื่อแก้ไขปัญหาฝุ่นละอองที่ก่อให้เกิดปัญหาด้านสุขภาพดต่อประชาชน	ก่อสร้างถนนคอนกรีตเสริมเหล็ก ระหว่างตำบลหนองโพนงาม อำเภอเกษตรสมบูรณ์ กับตำบลห้วยยาง อำเภอคอนสาร ช่วงบริเวณ บ้านสารจอดเก่า หมู่ที่ 3 ตำบลหนองโพนงาม อำเภอเกษตรสมบูรณ์ ถึงเขตบ้านหนองหล่ม หมู่ที่ 17 ตำบลห้วยยาง อำเภอคอนสาร ขนาดกว้าง 5.00 เมตร ยาว 3,500.00 เมตร หนา 0.15 เมตร หรือมีพื้นที่ คอนกรีตไม่น้อยกว่า 17,500.00 ตารางเมตร พร้อมไหล่ทางขนาดกว้าง จุดเริ่มต้น กม. ที่ 0+000.000 <u>พิกัด</u> N:16.439971 E:101.919866 จุดสิ้นสุด กม. ที่ 3+500.000 <u>พิกัด</u> N:16.469316 E:101.916578	-	-	-	-	12,564,000	ประชาชนในพื้นที่มีถนนในการสัญจรไป มาได้สะดวกและมีความปลอดภัยในการใช้ถนน	ทำให้การคมนาคมสะดวก ลดอุบัติเหตุในพื้นที่ และลดปัญหาฝุ่นละออกในพื้นที่	กองช่าง

แบบ ผ.02

รายละเอียดโครงการพัฒนา

แผนพัฒนาท้องถิ่น (พ.ศ.2566 - 2570)

องค์การบริหารส่วนจังหวัดชัยภูมิ

ก. ยุทธศาสตร์จังหวัดที่ 1 การสร้างความเข้มแข็งทางเศรษฐกิจฐานรากและแข่งขันได้อย่างยั่งยืน

ข. ยุทธศาสตร์การพัฒนาขององค์กรปกครองส่วนท้องถิ่นในเขตจังหวัด ยุทธศาสตร์ที่ 6 การพัฒนาโครงสร้างพื้นฐานเพื่อเตรียมความพร้อมในการรองรับการเป็นศูนย์กลางทางการตลาดและการเชื่อมโยงสู่ประเทศในประชาคมอาเซียน

5. ยุทธศาสตร์ การพัฒนาโครงสร้างพื้นฐานและเพิ่มมูลค่าผลผลิตทางการเกษตร

5.9 แผนงานอุตสาหกรรมและการโยธา

ที่	โครงการ	วัตถุประสงค์	เป้าหมาย (ผลผลิตของโครงการ)	งบประมาณและที่ผ่านมา					ตัวชี้วัด (KPI)	ผลที่คาดว่าจะได้รับ	หน่วยงานที่รับผิดชอบหลัก
				2566 (บาท)	2567 (บาท)	2568 (บาท)	2569 (บาท)	2570 (บาท)			
141	โครงการก่อสร้างถนนคอนกรีตเสริมเหล็ก สายบ้านบุ่งคล้า หมู่ที่ 3 ตำบลบุ่งคล้า อำเภอเมืองชัยภูมิ – บ้านศรีษะกระบือ หมู่ที่ 1 ตำบลหนองไผ่	1. เพื่อให้มีเส้นทางคมนาคมเชื่อมต่อระหว่างตำบล ประชาชนเดินทางสัญจรไปมาที่สะดวก มีความปลอดภัยในชีวิตและทรัพย์สิน 2. เพื่อขนส่งพืชผลผลิตทางการเกษตรออกจำหน่ายยังท้องตลาดด้วยความสะดวก	กว้าง 5.00 เมตร ยาว 1,693.00 เมตร หนา 0.15 เมตร หรือมีพื้นที่เทคอนกรีตไม่น้อยกว่า 8,465.00 ตร.ม. <u>ค่าพิกัด</u> เริ่มต้น N=15.757233, E=102.082261 สิ้นสุด N=15.744142, E=102.082754	4,937,800	-	-	-	-	ร้อยละ 65 ของประชาชนเดินทางสัญจรไป-มาได้สะดวกขึ้น	ประชาชนมีเส้นทางสัญจรไป-มา สะดวก	กองช่าง

แบบ ผ.02

รายละเอียดโครงการพัฒนา

แผนพัฒนาท้องถิ่น (พ.ศ.2566 - 2570)

องค์การบริหารส่วนจังหวัดชัยภูมิ

ก. ยุทธศาสตร์จังหวัดที่ 1 การสร้างความเข้มแข็งทางเศรษฐกิจฐานรากและแข่งขันได้อย่างยั่งยืน

ข. ยุทธศาสตร์การพัฒนาขององค์กรปกครองส่วนท้องถิ่นในเขตจังหวัด ยุทธศาสตร์ที่ 6 การพัฒนาโครงสร้างพื้นฐานเพื่อเตรียมความพร้อมในการรองรับการเป็นศูนย์กลางทางการตลาดและการเชื่อมโยงสู่ประเทศในประชาคมอาเซียน

5. ยุทธศาสตร์ การพัฒนาโครงสร้างพื้นฐานและเพิ่มมูลค่าผลผลิตทางการเกษตร

5.9 แผนงานอุตสาหกรรมและการโยธา

ที่	โครงการ	วัตถุประสงค์	เป้าหมาย (ผลผลิตของโครงการ)	งบประมาณและที่ผ่านมา					ตัวชี้วัด (KPI)	ผลที่คาดว่าจะได้รับ	หน่วยงานที่รับผิดชอบหลัก
				2566 (บาท)	2567 (บาท)	2568 (บาท)	2569 (บาท)	2570 (บาท)			
142	โครงการเสริมผิวทางแอสฟัลต์คอนกรีตสายบ้านบุ่งคล้า หมู่ที่ 12 ตำบลบุ่งคล้า–บ้านดอนกู่ หมู่ที่ 5 ตำบลหนองไผ่	1. เพื่อให้มีเส้นทางคมนาคมเชื่อมต่อระหว่างตำบล ประชาชนเดินทางสัญจรไปมาที่สะดวก มีความปลอดภัยในชีวิตและทรัพย์สิน 2. เพื่อขนส่งพืชผลผลิตทางการเกษตรออกจำหน่ายยังท้องตลาดด้วยความสะดวก	กว้าง 6.00 เมตร ยาว 6,800.00 เมตร หนา 0.05 เมตร หรือมีพื้นที่ลาดยางไม่น้อยกว่า 40,800.00 ตารางเมตร <u>ค่าพิกัด</u> เริ่มต้น N=15.774412 , E=102.082211 สิ้นสุด N=15.746067, E=102.118873	-	20,070,000	-	-	-	ร้อยละ 65 ของประชาชนเดินทางสัญจรไป-มาได้สะดวกขึ้น	ประชาชนมีเส้นทางสัญจรไป-มา สะดวก	กองช่าง

แบบ ผ.02

รายละเอียดโครงการพัฒนา

แผนพัฒนาท้องถิ่น (พ.ศ.2566 - 2570)

องค์การบริหารส่วนจังหวัดชัยภูมิ

ก. ยุทธศาสตร์จังหวัดที่ 1 การสร้างความเข้มแข็งทางเศรษฐกิจฐานรากและแข่งขันได้อย่างยั่งยืน

ข. ยุทธศาสตร์การพัฒนาขององค์กรปกครองส่วนท้องถิ่นในเขตจังหวัด ยุทธศาสตร์ที่ 6 การพัฒนาโครงสร้างพื้นฐานเพื่อเตรียมความพร้อมในการรองรับการเป็นศูนย์กลางทางการตลาดและการเชื่อมโยงสู่ประเทศในประชาคมอาเซียน

5. ยุทธศาสตร์ การพัฒนาโครงสร้างพื้นฐานและเพิ่มมูลค่าผลผลิตทางการเกษตร

5.9 แผนงานอุตสาหกรรมและการโยธา

ที่	โครงการ	วัตถุประสงค์	เป้าหมาย (ผลผลิตของโครงการ)	งบประมาณและที่ผ่านมา					ตัวชี้วัด (KPI)	ผลที่คาดว่าจะได้รับ	หน่วยงานที่รับผิดชอบหลัก
				2566 (บาท)	2567 (บาท)	2568 (บาท)	2569 (บาท)	2570 (บาท)			
143	โครงการถนนคอนกรีต สายทาง บ้านโนนคูณ ถึงสามแยกห้วยบง รหัสทาง ชย.ถ108-019 บ้านโนนคูณ หมู่ที่ 1 ตำบลลาดใหญ่	1. เพื่อให้ประชาชนในพื้นที่ตำบลลาดใหญ่ อำเภอเมืองชัยภูมิและตำบลห้วยบง อำเภอเมือง จังหวัดชัยภูมิ ได้ใช้ถนนในการสัญจรไปมาสะดวกรวดเร็วและปลอดภัย 2. เพื่อให้เกษตรกรในพื้นที่ตำบลลาดใหญ่ อำเภอเมืองชัยภูมิ และตำบลห้วยบง อำเภอเมือง จังหวัดชัยภูมิ ได้ใช้ถนนในการขนส่งผลผลิตทางการเกษตรออกสู่ตลาดได้รวดเร็วปลอดภัย	กว้าง 4 เมตร ยาว 800 เมตร หนา 0.15 เมตร ตามแบบที่ อบต. กำหนด <u>พิกัด</u> จุดเริ่มต้น N=15.825559 E=102.189823 จุดสิ้นสุด N=15.818092 E=102.190717	-	-	2,280,000	-	-	ร้อยละ 80 ของประชาชนในเขตพื้นที่ตำบลลาดใหญ่ อำเภอเมืองชัยภูมิและตำบลห้วยบง อำเภอเมืองชัยภูมิ จังหวัดชัยภูมิ รวมไปถึงผู้ที่สัญจรพื้นที่ใกล้เคียงได้ใช้ถนนเพื่อการขนส่งผลผลิตทางการเกษตรและการสัญจรไป-มา	1. ถนนมีประสิทธิภาพเพิ่มขึ้น 2. การคมนาคมขนส่งทางเกษตรของประชาชนมีความสะดวก รวดเร็วและปลอดภัยเพิ่มขึ้น 3. ประชาชนมีคุณภาพในการดำรงชีวิตประจำวันที่ดีขึ้น	กองช่าง

แบบ ผ.02

รายละเอียดโครงการพัฒนา

แผนพัฒนาท้องถิ่น (พ.ศ.2566 - 2570)

องค์การบริหารส่วนจังหวัดชัยภูมิ

ก. ยุทธศาสตร์จังหวัดที่ 1 การสร้างความเข้มแข็งทางเศรษฐกิจฐานรากและแข่งขันได้อย่างยั่งยืน

ข. ยุทธศาสตร์การพัฒนาขององค์กรปกครองส่วนท้องถิ่นในเขตจังหวัด ยุทธศาสตร์ที่ 6 การพัฒนาโครงสร้างพื้นฐานเพื่อเตรียมความพร้อมในการรองรับการเป็นศูนย์กลางทางการตลาดและการเชื่อมโยงสู่ประเทศในประชาคมอาเซียน

5. ยุทธศาสตร์ การพัฒนาโครงสร้างพื้นฐานและเพิ่มมูลค่าผลผลิตทางการเกษตร

5.9 แผนงานอุตสาหกรรมและการโยธา

ที่	โครงการ	วัตถุประสงค์	เป้าหมาย (ผลผลิตของโครงการ)	งบประมาณและที่ผ่านมา					ตัวชี้วัด (KPI)	ผลที่คาดว่าจะได้รับ	หน่วยงานที่รับผิดชอบหลัก
				2566 (บาท)	2567 (บาท)	2568 (บาท)	2569 (บาท)	2570 (บาท)			
144	โครงการก่อสร้างปรับปรุงถนนถนนลูกรังเชื่อมระหว่างบ้านหนองกวาง หมู่ 10 ตำบลท่าหินโงม อำเภอเมืองชัยภูมิ - บ้านใหม่ผาเอียง ตำบลห้วยต้อน อำเภอเมืองชัยภูมิ จังหวัดชัยภูมิ	1. เพื่อให้ประชาชนในพื้นที่ตำบลท่าหินโงม อำเภอเมืองชัยภูมิและตำบลห้วยต้อน อำเภอเมืองชัยภูมิ จังหวัดชัยภูมิ ได้ใช้ถนนในการสัญจรไปมาสะดวก รวดเร็วและปลอดภัย 2. เพื่อให้เกษตรกรในพื้นที่ตำบลท่าหินโงม อำเภอเมืองชัยภูมิและตำบลห้วยต้อน อำเภอเมืองชัยภูมิ จังหวัดชัยภูมิ ได้ใช้ถนนในการขนส่งผลผลิตทางการเกษตรออกสู่ตลาดได้รวดเร็วและปลอดภัย	<u>ลักษณะสายทางเดิม</u> ถนนลูกรัง กว้าง 4.00 เมตร ยาว 10,000.00 เมตร <u>ดำเนินการ</u> ก่อสร้าง/ปรับปรุงถนนลูกรัง กว้าง 4.00 เมตร ระยะทาง 10,000.00 เมตร	-	-	-	2,500,000	-	ร้อยละ 80 ของประชาชนในเขตพื้นที่ตำบลท่าหินโงม อำเภอเมืองชัยภูมิและตำบลห้วยต้อน อำเภอเมืองชัยภูมิ จังหวัดชัยภูมิ รวมไปถึงผู้ที่สัญจรพื้นที่ใกล้เคียงได้ใช้ถนนเพื่อการขนส่งผลผลิตทางการเกษตรและการสัญจรไป-มา	1. ถนนมีประสิทธิภาพเพิ่มขึ้น 2. การคมนาคมขนส่งทางเกษตรของประชาชนมีความสะดวก รวดเร็วและปลอดภัยเพิ่มขึ้น 3. ประชาชนมีคุณภาพในการดำรงชีวิตประจำวันที่ดีขึ้น	กองช่าง

แบบ ผ.02

รายละเอียดโครงการพัฒนา

แผนพัฒนาท้องถิ่น (พ.ศ.2566 - 2570)

องค์การบริหารส่วนจังหวัดชัยภูมิ

ก. ยุทธศาสตร์จังหวัดที่ 1 การสร้างความเข้มแข็งทางเศรษฐกิจฐานรากและแข่งขันได้อย่างยั่งยืน

ข. ยุทธศาสตร์การพัฒนาขององค์กรปกครองส่วนท้องถิ่นในเขตจังหวัด ยุทธศาสตร์ที่ 6 การพัฒนาโครงสร้างพื้นฐานเพื่อเตรียมความพร้อมในการรองรับการเป็นศูนย์กลางทางการตลาดและการเชื่อมโยงสู่ประเทศในประชาคมอาเซียน

5. ยุทธศาสตร์ การพัฒนาโครงสร้างพื้นฐานและเพิ่มมูลค่าผลผลิตทางการเกษตร

5.9 แผนงานอุตสาหกรรมและการโยธา

ที่	โครงการ	วัตถุประสงค์	เป้าหมาย (ผลผลิตของโครงการ)	งบประมาณและที่ผ่านมา					ตัวชี้วัด (KPI)	ผลที่คาดว่าจะได้รับ	หน่วยงานที่รับผิดชอบหลัก
				2566 (บาท)	2567 (บาท)	2568 (บาท)	2569 (บาท)	2570 (บาท)			
145	ก่อสร้างถนน คสล. เชื่อมระหว่างตำบลบ้านหนองแวง หมู่ที่4 ตำบลนาฝาย อำเภอเมืองชัยภูมิ จังหวัดชัยภูมิ สายทาง สาย คสล. หมู่ที่ 4 ตำบลนาฝายเชื่อมบ้านเสี้ยวน้อยตำบลบ้านเล่า	เพื่อให้ประชาชนได้มีถนนสำหรับใช้การคมนาคมได้อย่างสะดวก	กว้าง 4.00 เมตร ยาว 1,500.00 เมตร หนา 0.15 ไหล่ทางข้างละ0.50 เมตร หรือมีพื้นที่ดำเนินการไม่น้อยกว่า 6,000 ตรางเมตร จุดเริ่มต้น N=15.892316 E=102.036980 จุดสิ้นสุด N=15.887114 E=102.045191	-	-	-	-	3,639,000	ร้อยละของประชาชนที่มีการคมนาคมสะดวกรวดเร็วเพิ่มมากขึ้น	ประชาชนได้รับความสะดวกรวดเร็วในการการสัญจรไป-มา	กองช่าง
146	โครงการก่อสร้างถนน คสล. สายบ้านท่าจั่น - ลำน้ำชี ม.4 โดยเชื่อมถึง ทต. ลุ่มลำชี รหัสสายทาง ชย.ถ.56-008	เพื่อให้ประชาชนได้สัญจรได้สะดวกขึ้น	ถนนคอนกรีตเสริมเหล็ก ขนาดกว้าง 4 เมตร ยาว 2,027.00 เมตร หนา 0.15 เมตร	15,295,000	-	-	-	-	ประชาชนในหมู่บ้านได้ใช้ประโยชน์ ร้อยละ 80 ขึ้นไป	ประชาชนมีถนนเพื่อการสัญจรไป - มา สะดวกและลดอุบัติเหตุ	กองช่าง

แบบ ผ.02

รายละเอียดโครงการพัฒนา

แผนพัฒนาท้องถิ่น (พ.ศ.2566 - 2570)

องค์การบริหารส่วนจังหวัดชัยภูมิ

ก. ยุทธศาสตร์จังหวัดที่ 1 การสร้างความเข้มแข็งทางเศรษฐกิจฐานรากและแข่งขันได้อย่างยั่งยืน

ข. ยุทธศาสตร์การพัฒนาขององค์กรปกครองส่วนท้องถิ่นในเขตจังหวัด ยุทธศาสตร์ที่ 6 การพัฒนาโครงสร้างพื้นฐานเพื่อเตรียมความพร้อมในการรองรับการเป็นศูนย์กลางทางการตลาดและการเชื่อมโยงสู่ประเทศในประชาคมอาเซียน

5. ยุทธศาสตร์ การพัฒนาโครงสร้างพื้นฐานและเพิ่มมูลค่าผลผลิตทางการเกษตร

5.9 แผนงานอุตสาหกรรมและการโยธา

ที่	โครงการ	วัตถุประสงค์	เป้าหมาย (ผลผลิตของโครงการ)	งบประมาณและที่ผ่านมา					ตัวชี้วัด (KPI)	ผลที่คาดว่าจะได้รับ	หน่วยงานที่รับผิดชอบหลัก
				2566 (บาท)	2567 (บาท)	2568 (บาท)	2569 (บาท)	2570 (บาท)			
147	โครงการก่อสร้างถนนแอสฟัลท์ติกคอนกรีต รหัสทางหลวงท้องถิ่น ชย.ถ.11-010 สายบูรพา ม.14 (นอกเขต) ถนนทางหลวงสาย 225	เพื่อให้ถนนมีมาตรฐานสามารถรองรับน้ำหนักได้ดีการสัญจรไป-มา สะดวก ปลอดภัย เป็นระเบียบเรียบร้อยต่อการท่องเที่ยว	ก่อสร้างถนนแอสฟัลท์ติกคอนกรีต กว้าง 5 เมตร ยาว 1,340 เมตร คิดเป็นพื้นที่ไม่น้อยกว่า 6,700 ตารางเมตร ตามแบบเทศบาล	-	5,000,000	-	-	-	ประชาชนนักท่องเที่ยวได้รับประโยชน์ร้อยละ 80	อุบัติเหตุลดลง ประชาชนและนักท่องเที่ยวใช้ถนนมีความสะดวกปลอดภัย	กองช่าง
148	โครงการก่อสร้างถนนแอสฟัลท์ติกคอนกรีต รหัสทางหลวงท้องถิ่น ชย.ถ. 11-014 สายบ้านต้อน หมู่ที่ 6 (วัดหนองตาไก้) บ้านบูรพา หมู่ที่ 14	เพื่อให้ถนนมีมาตรฐานสามารถรองรับน้ำหนักได้ดีการสัญจรไป-มา สะดวกปลอดภัย เป็นระเบียบเรียบร้อยต่อการท่องเที่ยว	ก่อสร้างถนนแอสฟัลท์ติกคอนกรีต กว้าง 5 เมตร ยาว 700 เมตร คิดเป็นพื้นที่ไม่น้อยกว่า 3,500 ตารางเมตร ตามแบบเทศบาล	-	-	2,600,000	-	-	ประชาชนนักท่องเที่ยวได้รับประโยชน์ร้อยละ 80	อุบัติเหตุลดลง ประชาชนและนักท่องเที่ยวใช้ถนนมีความสะดวกปลอดภัย	กองช่าง

แบบ ผ.02

รายละเอียดโครงการพัฒนา

แผนพัฒนาท้องถิ่น (พ.ศ.2566 - 2570)

องค์การบริหารส่วนจังหวัดชัยภูมิ

ก. ยุทธศาสตร์จังหวัดที่ 1 การสร้างความเข้มแข็งทางเศรษฐกิจฐานรากและแข่งขันได้อย่างยั่งยืน

ข. ยุทธศาสตร์การพัฒนาขององค์กรปกครองส่วนท้องถิ่นในเขตจังหวัด ยุทธศาสตร์ที่ 6 การพัฒนาโครงสร้างพื้นฐานเพื่อเตรียมความพร้อมในการรองรับการเป็นศูนย์กลางทางการตลาดและการเชื่อมโยงสู่ประเทศในประชาคมอาเซียน

5. ยุทธศาสตร์ การพัฒนาโครงสร้างพื้นฐานและเพิ่มมูลค่าผลผลิตทางการเกษตร

5.9 แผนงานอุตสาหกรรมและการโยธา

ที่	โครงการ	วัตถุประสงค์	เป้าหมาย (ผลผลิตของโครงการ)	งบประมาณและที่ผ่านมา					ตัวชี้วัด (KPI)	ผลที่คาดว่าจะได้รับ	หน่วยงานที่รับผิดชอบหลัก
				2566 (บาท)	2567 (บาท)	2568 (บาท)	2569 (บาท)	2570 (บาท)			
149	โครงการปรับปรุงผิวถนนจราจร คสล. เป็นผิวจราจรแอสฟัลท์ติกคอนกรีต สายบ้านแก้งยาว ตำบลภูแลนคา บ้านสามพันตา ตำบลห้วยต้อน	เพื่อพัฒนาศักยภาพถนนให้สามารถสัญจรได้สะดวกยิ่งขึ้น	กว้าง 5 เมตร ยาว 3,000 เมตร หนา 0.04 เมตร พิกัดเริ่มต้น N15.907522 E101.826988 พิกัดสิ้นสุด N15.906755 E101.829755	-	-	-	4,840,000	-	ความยาวถนนผิวจราจรแอสฟัลท์ติก	ประชาชนได้รับความสะดวกรวดเร็วในการการสัญจรไป-มา	กองช่าง
150	โครงการก่อสร้างถนน คสล. สายบ้านป่าปอแดง ม.8 ตำบลภูแลนคา - บ้านใหม่หนองแดง ตำบลชีบน	เพื่อพัฒนาศักยภาพถนนให้สามารถสัญจรได้สะดวกยิ่งขึ้น	กว้าง 5 เมตร ยาว 840 เมตร หนา 0.15 เมตร พิกัดเริ่มต้น N15.910854 E101.778456 พิกัดสิ้สุด N15.910288 E101.771229	-	-	-	-	2,486,000	ความยาวถนน คสล.	ประชาชนได้รับความสะดวกรวดเร็วในการการสัญจรไป-มา	กองช่าง

แบบ ผ.02

รายละเอียดโครงการพัฒนา

แผนพัฒนาท้องถิ่น (พ.ศ.2566 - 2570)

องค์การบริหารส่วนจังหวัดชัยภูมิ

ก. ยุทธศาสตร์จังหวัดที่ 1 การสร้างความเข้มแข็งทางเศรษฐกิจฐานรากและแข่งขันได้อย่างยั่งยืน

ข. ยุทธศาสตร์การพัฒนาขององค์กรปกครองส่วนท้องถิ่นในเขตจังหวัด ยุทธศาสตร์ที่ 6 การพัฒนาโครงสร้างพื้นฐานเพื่อเตรียมความพร้อมในการรองรับการเป็นศูนย์กลางทางการตลาดและการเชื่อมโยงสู่ประเทศในประชาคมอาเซียน

5. ยุทธศาสตร์ การพัฒนาโครงสร้างพื้นฐานและเพิ่มมูลค่าผลผลิตทางการเกษตร

5.9 แผนงานอุตสาหกรรมและการโยธา

ที่	โครงการ	วัตถุประสงค์	เป้าหมาย (ผลผลิตของโครงการ)	งบประมาณและที่ผ่านมา					ตัวชี้วัด (KPI)	ผลที่คาดว่าจะได้รับ	หน่วยงานที่รับผิดชอบหลัก
				2566 (บาท)	2567 (บาท)	2568 (บาท)	2569 (บาท)	2570 (บาท)			
151	โครงการก่อสร้างถนน คสล. สายบ้านน้ำลาด หมู่ที่ 4 ตำบลนายางกลัก -เชื่อมบ้านเทพพนา หมู่ที่ 10 ตำบลบ้านไร่ อำเภอเทพสถิต จังหวัดชัยภูมิ	เพื่อให้ประชาชนได้รับความสะดวกในการสัญจรไปมา และเพิ่มช่องทางในการขนส่งสินค้าทางการเกษตรที่รวดเร็วขึ้น	ขนาดกว้าง 6 เมตร ยาว 7,500 เมตร หนา 0.15 เมตร จุดเริ่มต้นโครงการ N : 15.715992 E : 101.445277 จุดสิ้นสุดโครงการ N: 15.673323 E: 101.419323	25,140,000	-	-	-	-	1.ร้อยละของประชาชนเดินทางสะดวก 2. ร้อยละของประชาชนที่พึงพอใจ	ประชาชนได้รับความสะดวกในการสัญจรไป-มา	กองช่าง
152	โครงการก่อสร้างถนน คสล. เส้นวังใหม่พัฒนา หมู่ที่ 8 ตำบลบ้านไร่ -บ้านคลองสระแก้ว หมู่ที่ 17 ตำบลห้วยยายจิ๋ว อำเภอเทพสถิต จังหวัดชัยภูมิ	เพื่อให้ประชาชนได้รับความสะดวกในการสัญจรไปมา และเพิ่มช่องทางในการขนส่งสินค้าทางการเกษตรที่รวดเร็วขึ้น	ขนาดกว้าง 4 เมตร ยาว 1,374 เมตร หนา 0.15 เมตร ไหล่ทางกว้างข้างละ 0.50 เมตร พิกัดจุดเริ่มต้นโครงการ N:15.5482 E:101.4490 จุดสิ้นสุดโครงการ N:15.5335 E: 101.4456	-	3,209,000	-	-	-	1.ร้อยละของประชาชนเดินทางสะดวก 2. ร้อยละของประชาชนที่พึงพอใจ	ประชาชนได้รับความสะดวกในการสัญจรไป-มา	กองช่าง

แบบ ผ.02

รายละเอียดโครงการพัฒนา

แผนพัฒนาท้องถิ่น (พ.ศ.2566 - 2570)

องค์การบริหารส่วนจังหวัดชัยภูมิ

ก. ยุทธศาสตร์จังหวัดที่ 1 การสร้างความเข้มแข็งทางเศรษฐกิจฐานรากและแข่งขันได้อย่างยั่งยืน

ข. ยุทธศาสตร์การพัฒนาขององค์กรปกครองส่วนท้องถิ่นในเขตจังหวัด ยุทธศาสตร์ที่ 6 การพัฒนาโครงสร้างพื้นฐานเพื่อเตรียมความพร้อมในการรองรับการเป็นศูนย์กลางทางการตลาดและการเชื่อมโยงสู่ประเทศในประชาคมอาเซียน

5. ยุทธศาสตร์ การพัฒนาโครงสร้างพื้นฐานและเพิ่มมูลค่าผลผลิตทางการเกษตร

5.9 แผนงานอุตสาหกรรมและการโยธา

ที่	โครงการ	วัตถุประสงค์	เป้าหมาย (ผลผลิตของโครงการ)	งบประมาณและที่ผ่านมา					ตัวชี้วัด (KPI)	ผลที่คาดว่าจะได้รับ	หน่วยงานที่รับผิดชอบหลัก
				2566 (บาท)	2567 (บาท)	2568 (บาท)	2569 (บาท)	2570 (บาท)			
153	โครงการก่อสร้างถนน คสล. เส้นวังตาเทพ หมู่ที่ 5 ตำบลบ้านไร่ -บ้านบุฉนวน หมู่ที่ 6 ตำบลซับใหญ่ อำเภอซับใหญ่ จังหวัดชัยภูมิ	เพื่อให้ประชาชนได้รับความสะดวกในการสัญจรไปมา และเพิ่มช่องทางในการขนส่งสินค้าทางการเกษตรที่รวดเร็วขึ้น	ขนาดกว้าง 4 เมตร ยาว 2,270 เมตร หนา 0.15 เมตร จุดเริ่มต้นโครงการ N:15.5818 E:101.5103 จุดสิ้นสุดโครงการ N:15.5951 E: 101.5134	-	-	5,159,000	-	-	1.ร้อยละของประชาชนเดินทางสะดวก 2. ร้อยละของประชาชนที่พึงพอใจ	ประชาชนได้รับความสะดวกในการสัญจรไป-มา	กองช่าง
154	โครงการก่อสร้างถนน คสล. เส้นวังอ้ายคง หมู่ที่ 6 ตำบลบ้านไร่ - บ้านเขาวงพระจันทร์ หมู่ที่ 15 ตำบลห้วยยายจิ๋ว อำเภอเทพสถิต จังหวัดชัยภูมิ	เพื่อให้ประชาชนได้รับความสะดวกในการสัญจรไปมา และเพิ่มช่องทางในการขนส่งสินค้าทางการเกษตรที่รวดเร็วขึ้น	ขนาดกว้าง 4 เมตร ยาว 2,670 เมตร หนา 0.15 เมตร จุดเริ่มต้นโครงการ N:15.5425 E:101.4893 จุดสิ้นสุดโครงการ N:15.5399 E: 101.5111	-	-	-	6,054,000	-	1.ร้อยละของประชาชนเดินทางสะดวก 2. ร้อยละของประชาชนที่พึงพอใจ	ประชาชนได้รับความสะดวกในการสัญจรไป-มา	กองช่าง

แบบ ผ.02

รายละเอียดโครงการพัฒนา

แผนพัฒนาท้องถิ่น (พ.ศ.2566 - 2570)

องค์การบริหารส่วนจังหวัดชัยภูมิ

ก. ยุทธศาสตร์จังหวัดที่ 1 การสร้างความเข้มแข็งทางเศรษฐกิจฐานรากและแข่งขันได้อย่างยั่งยืน

ข. ยุทธศาสตร์การพัฒนาขององค์กรปกครองส่วนท้องถิ่นในเขตจังหวัด ยุทธศาสตร์ที่ 6 การพัฒนาโครงสร้างพื้นฐานเพื่อเตรียมความพร้อมในการรองรับการเป็นศูนย์กลางทางการตลาดและการเชื่อมโยงสู่ประเทศในประชาคมอาเซียน

5. ยุทธศาสตร์ การพัฒนาโครงสร้างพื้นฐานและเพิ่มมูลค่าผลผลิตทางการเกษตร

5.9 แผนงานอุตสาหกรรมและการโยธา

ที่	โครงการ	วัตถุประสงค์	เป้าหมาย (ผลผลิตของโครงการ)	งบประมาณและที่ผ่านมา					ตัวชี้วัด (KPI)	ผลที่คาดว่าจะได้รับ	หน่วยงานที่รับผิดชอบหลัก
				2566 (บาท)	2567 (บาท)	2568 (บาท)	2569 (บาท)	2570 (บาท)			
155	โครงการก่อสร้างถนน คสล. รหัสสายทาง ชย.ถ.100-031 สายสะพานยาว (คุ้มบ้านสามหลัง)-หนองไม้แก่น หมู่ที่ 5 ตำบลโป่งนก อำเภอเทพสถิต จังหวัดชัยภูมิ	เพื่อให้ประชาชนได้รับความสะดวกในการสัญจรไปมา และเพิ่มช่องทางในการขนส่งสินค้าทางการเกษตรที่รวดเร็วขึ้น	ขนาดกว้าง 5 เมตร ยาว 2,200 เมตร หนา 0.15 เมตร จุดเริ่มต้นโครงการ N:15.772852 E:101.496351 จุดสิ้นสุดโครงการ N:15.786884 E: 101.506896	-	-	-	-	6,748,000	1.ร้อยละของประชาชนเดินทางสะดวก 2. ร้อยละของประชาชนที่พึงพอใจ	ประชาชนได้รับความสะดวกในการสัญจรไป-มา	กองช่าง
156	โครงการก่อสร้างถนนคอนกรีตเสริมเหล็ก ถนนสายบ้านท่าช้าง หมู่ที่ ๑ ตำบลโสกปลาดุก อำเภอหนองบัวระเหว จังหวัดชัยภูมิ เชื่อมบ้านท่ากูบ ตำบลท่ากูบ อำเภอซับใหญ่ จังหวัดชัยภูมิ	เพื่อให้มีถนนที่ได้มาตรฐานใช้สัญจร ได้สะดวกรวดเร็ว มีความปลอดภัยในชีวิตและทรัพย์สิน และการบรรทุกผลผลิตทางการเกษตรได้สะดวกรวดเร็วขึ้น	คอนกรีตเสริมเหล็กขนาดผิวจราจรกว้าง 6 เมตร ระยะทาง 3,000 เมตร ไหล่ทางลูกรัง กว้างข้างละ 0.50 หนา 0.15 เมตร จำนวน 1 เส้น	11,651,938	-	-	-	-	เชิงปริมาณร้อยละ 90 ของประชาชนตำบลโสกปลาดุกสัญจรไปมาได้สะดวกรวดเร็ว	มีคมนาคมได้สะดวกรวดเร็ว ปลอดภัย	กองช่าง

แบบ ผ.02

รายละเอียดโครงการพัฒนา

แผนพัฒนาท้องถิ่น (พ.ศ.2566 - 2570)

องค์การบริหารส่วนจังหวัดชัยภูมิ

ก. ยุทธศาสตร์จังหวัดที่ 1 การสร้างความเข้มแข็งทางเศรษฐกิจฐานรากและแข่งขันได้อย่างยั่งยืน

ข. ยุทธศาสตร์การพัฒนาขององค์กรปกครองส่วนท้องถิ่นในเขตจังหวัด ยุทธศาสตร์ที่ 6 การพัฒนาโครงสร้างพื้นฐานเพื่อเตรียมความพร้อมในการรองรับการเป็นศูนย์กลางทางการตลาดและการเชื่อมโยงสู่ประเทศในประชาคมอาเซียน

5. ยุทธศาสตร์ การพัฒนาโครงสร้างพื้นฐานและเพิ่มมูลค่าผลผลิตทางการเกษตร

5.9 แผนงานอุตสาหกรรมและการโยธา

ที่	โครงการ	วัตถุประสงค์	เป้าหมาย (ผลผลิตของโครงการ)	งบประมาณและที่ผ่านมา					ตัวชี้วัด (KPI)	ผลที่คาดว่าจะได้รับ	หน่วยงานที่รับผิดชอบหลัก
				2566 (บาท)	2567 (บาท)	2568 (บาท)	2569 (บาท)	2570 (บาท)			
157	โครงการก่อสร้างถนน คสล.เชื่อมระหว่างตำบลหนองบัวระเหว -ตำบลโคกสะอาดสาย บ้านหนองโจด หมู่ที่ 3 ตำบลหนองบัวระเหว - บ้านหนองจาน ตำบลโคกสะอาด อำเภอหนองบัวระเหว จังหวัดชัยภูมิ	เพื่อให้มีถนนที่ได้มาตรฐาน ใช้สัญจร ได้สะดวกรวดเร็ว มีความปลอดภัยใน ชีวิตและทรัพย์สินและการบรรทุกผลผลิตทางการเกษตรได้สะดวกรวดเร็วขึ้น	คอนกรีตเสริมเหล็ก ขนาดผิวจราจรกว้าง 5 เมตร ระยะทาง 1,368 เมตร ไหล่ทางลูกรัง กว้างข้างละ 0.50 เมตร หนา 0.15 เมตร จำนวน 1 เส้น	-	5,280,000	-	-	-	เชิงปริมาณร้อยละ 90 ของประชาชนสัญจร ไป มาได้สะดวก รวดเร็ว	มีคมนาคมได้สะดวก รวดเร็ว ปลอดภัย	กองช่าง

แบบ ผ.02

รายละเอียดโครงการพัฒนา

แผนพัฒนาท้องถิ่น (พ.ศ.2566 - 2570)

องค์การบริหารส่วนจังหวัดชัยภูมิ

ก. ยุทธศาสตร์จังหวัดที่ 1 การสร้างความเข้มแข็งทางเศรษฐกิจฐานรากและแข่งขันได้อย่างยั่งยืน

ข. ยุทธศาสตร์การพัฒนาขององค์กรปกครองส่วนท้องถิ่นในเขตจังหวัด ยุทธศาสตร์ที่ 6 การพัฒนาโครงสร้างพื้นฐานเพื่อเตรียมความพร้อมในการรองรับการเป็นศูนย์กลางทางการตลาดและการเชื่อมโยงสู่ประเทศในประชาคมอาเซียน

5. ยุทธศาสตร์ การพัฒนาโครงสร้างพื้นฐานและเพิ่มมูลค่าผลผลิตทางการเกษตร

5.9 แผนงานอุตสาหกรรมและการโยธา

ที่	โครงการ	วัตถุประสงค์	เป้าหมาย (ผลผลิตของโครงการ)	งบประมาณและที่ผ่านมา					ตัวชี้วัด (KPI)	ผลที่คาดว่าจะได้รับ	หน่วยงานที่รับผิดชอบหลัก
				2566 (บาท)	2567 (บาท)	2568 (บาท)	2569 (บาท)	2570 (บาท)			
158	ก่อสร้างถนนบดอัด สายบ้านห้วยแย้ ม.1 ต.ห้วยแย้ – บ้านหนองอ้อ ตำบลชีบน	เพื่อให้มีถนนที่ได้มาตรฐานใช้สัญจร ได้สะดวกรวดเร็วมีความปลอดภัยในชีวิตและทรัพย์สิน และการบรรทุกผลผลิตทางการเกษตรได้สะดวกรวดเร็วขึ้น	ถนนบดอัดกว้าง 6 เมตร ยาว 4,200 เมตร หนา 0.14 เมตร	-	-	2,044,000	-	-	เชิงปริมาณร้อยละ 90 ของประชาชนตำบลโสกปลาดุกสัญจรไป -มาได้สะดวกรวดเร็ว	มีคมนาคมได้สะดวกรวดเร็ว ปลอดภัย	กองช่าง
159	ก่อสร้างถนนบดอัด สายบ้านแจ้งใหญ่ หมู่ 6 ตำบลห้วยแย้–บ้านโคกสะอาด ตำบลโคกสะอาด	เพื่อให้มีถนนที่ได้มาตรฐานใช้สัญจรได้สะดวกรวดเร็วมีความปลอดภัยในชีวิตและทรัพย์สินและการบรรทุกผลผลิตทางการเกษตรได้สะดวกรวดเร็วขึ้น	ถนนกว้าง 6 เมตร ยาว 9,300 เมตร หนา 0.14 เมตร	-	-	-	4,528,000	-	เชิงปริมาณร้อยละ 90 ของประชาชนตำบลโสกปลาดุกสัญจรไปมาได้สะดวกรวดเร็ว	มีคมนาคมได้สะดวกรวดเร็ว ปลอดภัย	กองช่าง

แบบ ผ.02

รายละเอียดโครงการพัฒนา

แผนพัฒนาท้องถิ่น (พ.ศ.2566 - 2570)

องค์การบริหารส่วนจังหวัดชัยภูมิ

ก. ยุทธศาสตร์จังหวัดที่ 1 การสร้างความเข้มแข็งทางเศรษฐกิจฐานรากและแข่งขันได้อย่างยั่งยืน

ข. ยุทธศาสตร์การพัฒนาขององค์กรปกครองส่วนท้องถิ่นในเขตจังหวัด ยุทธศาสตร์ที่ 6 การพัฒนาโครงสร้างพื้นฐานเพื่อเตรียมความพร้อมในการรองรับการเป็นศูนย์กลางทางการตลาดและการเชื่อมโยงสู่ประเทศในประชาคมอาเซียน

5. ยุทธศาสตร์ การพัฒนาโครงสร้างพื้นฐานและเพิ่มมูลค่าผลผลิตทางการเกษตร

5.9 แผนงานอุตสาหกรรมและการโยธา

ที่	โครงการ	วัตถุประสงค์	เป้าหมาย (ผลผลิตของโครงการ)	งบประมาณและที่ผ่านมา					ตัวชี้วัด (KPI)	ผลที่คาดว่าจะได้รับ	หน่วยงานที่รับผิดชอบหลัก
				2566 (บาท)	2567 (บาท)	2568 (บาท)	2569 (บาท)	2570 (บาท)			
160	ก่อสร้างถนนคอนกรีตเสริมเหล็ก ถนนสายบ้านหนองคลอง - บ้านท่าบอน รหัสสายทาง ชย.ถ 199-019	เพื่อให้มีถนนที่ได้มาตรฐาน ใช้สัญจร ได้สะดวกรวดเร็ว มีความปลอดภัยในชีวิตและทรัพย์สิน และการบรรทุกผลผลิตทางการเกษตร ได้สะดวกรวดเร็วขึ้น	คอนกรีตเสริมเหล็กขนาด ผิวจราจรกว้าง 6 เมตร ระยะทาง 2,740 เมตร ไหล่ทางลูกรัง กว้างข้างละ 0.50 เมตร หนา 0.15 เมตร จำนวน 1 เส้น	-	-	-	-	10,642,151	เชิงปริมาณ ร้อยละ 90 ของประชาชนตำบลโสกปลาดุก สัญจรไปมาได้สะดวกรวดเร็ว	มีคมนาคมได้สะดวกรวดเร็ว ปลอดภัย	กองช่าง

แบบ ผ.02

รายละเอียดโครงการพัฒนา

แผนพัฒนาท้องถิ่น (พ.ศ.2566 - 2570)

องค์การบริหารส่วนจังหวัดชัยภูมิ

ก. ยุทธศาสตร์จังหวัดที่ 1 การสร้างความเข้มแข็งทางเศรษฐกิจฐานรากและแข่งขันได้อย่างยั่งยืน

ข. ยุทธศาสตร์การพัฒนาขององค์กรปกครองส่วนท้องถิ่นในเขตจังหวัด ยุทธศาสตร์ที่ 6 การพัฒนาโครงสร้างพื้นฐานเพื่อเตรียมความพร้อมในการรองรับการเป็นศูนย์กลางทางการตลาดและการเชื่อมโยงสู่ประเทศในประชาคมอาเซียน

5. ยุทธศาสตร์ การพัฒนาโครงสร้างพื้นฐานและเพิ่มมูลค่าผลผลิตทางการเกษตร

5.9 แผนงานอุตสาหกรรมและการโยธา

ที่	โครงการ	วัตถุประสงค์	เป้าหมาย (ผลผลิตของโครงการ)	งบประมาณและที่ผ่านมา					ตัวชี้วัด (KPI)	ผลที่คาดว่าจะได้รับ	หน่วยงานที่รับผิดชอบหลัก
				2566 (บาท)	2567 (บาท)	2568 (บาท)	2569 (บาท)	2570 (บาท)			
161	ก่อสร้างถนนคอนกรีตเสริมเหล็ก สายบ้านซับห่าง ม.9 ตำบลซับใหญ่ -บ้านทุ่งกระถิน ตำบลตะโกทอง	เพื่อให้ประชาชนมีถนนสำหรับใช้ในการคมนาคมได้อย่างสะดวกรวดเร็ว และลดอุบัติเหตุทางถนนได้	ถนนคสล. ระยะทาง 1,500 เมตร กว้าง 6 เมตร หนาเฉลี่ย 0.15 เมตร หรือมีปริมาตรเทคอนกรีตไม่น้อยกว่า 9,000 ตารางเมตร พร้อมลงลูกรังไหล่ทางข้างละ 0.50 เมตร (ตามแบบ อบต.ซับใหญ่กำหนด) พิกัด จุดเริ่มต้น N15.6025285 E 101.560864 พิกัดกึ่งกลาง 15.59521 101.56213 จุดสิ้นสุด N 15.59134 E 101.56701	5,000,000	-	-	-	-	การคมนาคมที่สะดวกขึ้น ร้อยละ 70	ประชาชนได้รับความสะดวกรวดเร็วในการสัญจรไป-มา และลดอุบัติเหตุทางถนนได้	กองช่าง

แบบ ผ.02

รายละเอียดโครงการพัฒนา

แผนพัฒนาท้องถิ่น (พ.ศ.2566 - 2570)

องค์การบริหารส่วนจังหวัดชัยภูมิ

ก. ยุทธศาสตร์จังหวัดที่ 1 การสร้างความเข้มแข็งทางเศรษฐกิจฐานรากและแข่งขันได้อย่างยั่งยืน

ข. ยุทธศาสตร์การพัฒนาขององค์กรปกครองส่วนท้องถิ่นในเขตจังหวัด ยุทธศาสตร์ที่ 6 การพัฒนาโครงสร้างพื้นฐานเพื่อเตรียมความพร้อมในการรองรับการเป็นศูนย์กลางทางการตลาดและการเชื่อมโยงสู่ประเทศในประชาคมอาเซียน

5. ยุทธศาสตร์ การพัฒนาโครงสร้างพื้นฐานและเพิ่มมูลค่าผลผลิตทางการเกษตร

5.9 แผนงานอุตสาหกรรมและการโยธา

ที่	โครงการ	วัตถุประสงค์	เป้าหมาย (ผลผลิตของโครงการ)	งบประมาณและที่ผ่านมา					ตัวชี้วัด (KPI)	ผลที่คาดว่าจะได้รับ	หน่วยงานที่รับผิดชอบหลัก
				2566 (บาท)	2567 (บาท)	2568 (บาท)	2569 (บาท)	2570 (บาท)			
162	ก่อสร้างถนนลาดยาง (Asphaltic Concrete) สายบ้านโนนสะอาด - บ้านหนองนกเขียน ม.3 ตำบลตะโกทอง	เพื่อให้ประชาชนมีถนนสำหรับใช้ในการคมนาคมได้อย่างสะดวกรวดเร็ว และลดอุบัติเหตุทางถนนได้	ถนนลาดยาง (Asphaltic Concrete) รหัสทางหลวงท้องถิ่น ชย.ถ 57-003 ขนาดกว้าง 8 เมตร ยาว 3,000 เมตร หนา 0.05 เมตร หรือมีปริมาณพื้นที่ไม่น้อยกว่า 24,000 ตารางเมตร (ตามแบบมาตรฐานงานทางสำหรับ อปท.) พิกัด จุดเริ่มต้น N15.585225 E 101.641157 จุดสิ้นสุด N 15.588701 E 101.667971	-	20,000,000	-	-	-	มีถนนสำหรับการคมนาคมที่สะดวกขึ้น ร้อยละ 60	ประชาชนได้รับความสะดวกรวดเร็วในการสัญจรไป-มา และลดอุบัติเหตุทางถนนได้	กองช่าง

แบบ ผ.02

รายละเอียดโครงการพัฒนา

แผนพัฒนาท้องถิ่น (พ.ศ.2566 - 2570)

องค์การบริหารส่วนจังหวัดชัยภูมิ

ก. ยุทธศาสตร์จังหวัดที่ 1 การสร้างความเข้มแข็งทางเศรษฐกิจฐานรากและแข่งขันได้อย่างยั่งยืน

ข. ยุทธศาสตร์การพัฒนาขององค์กรปกครองส่วนท้องถิ่นในเขตจังหวัด ยุทธศาสตร์ที่ 6 การพัฒนาโครงสร้างพื้นฐานเพื่อเตรียมความพร้อมในการรองรับการเป็นศูนย์กลางทางการตลาดและการเชื่อมโยงสู่ประเทศในประชาคมอาเซียน

5. ยุทธศาสตร์ การพัฒนาโครงสร้างพื้นฐานและเพิ่มมูลค่าผลผลิตทางการเกษตร

5.9 แผนงานอุตสาหกรรมและการโยธา

ที่	โครงการ	วัตถุประสงค์	เป้าหมาย (ผลผลิตของโครงการ)	งบประมาณและที่ผ่านมา					ตัวชี้วัด (KPI)	ผลที่คาดว่าจะได้รับ	หน่วยงานที่รับผิดชอบหลัก
				2566 (บาท)	2567 (บาท)	2568 (บาท)	2569 (บาท)	2570 (บาท)			
163	โครงการซ่อมสร้างถนนแอสฟัลติคคอนกรีต โดยวิธี Pavement in-place Recycling จาก บ้านซับสายออ ตำบลท่ากูบ ถึง บ้านวังขื่อ ตำบลซับใหญ่ อำเภอซับใหญ่ จังหวัดชัยภูมิ	เพื่อให้การสัญจรไปมาระหว่างตำบล สะดวกรวดเร็วและปลอดภัย	ผิวจราจร กว้าง 2 เมตร ยาว 2,900 เมตร พิกัด จุดเริ่มต้น N 153919.10 E 101.383598 จุดสิ้นสุด N 15.378345 E 101.39026	-	-	10,000,000	-	-	มีถนนสำหรับการคมนาคมระหว่างตำบลที่สะดวกขึ้น	การสัญจรไปมาระหว่างตำบลสะดวกรวดเร็วและปลอดภัย	กองช่าง
164	โครงการก่อสร้างถนนคอนกรีต (คสล.) จากบ้านวังรัง ตำบลท่ากูบ ถึง บ้านหนองนกเขียน ตำบลตะโกทอง อำเภอซับใหญ่ จังหวัดชัยภูมิ	เพื่อให้การสัญจรไปมาระหว่างตำบล สะดวกรวดเร็วและปลอดภัย	ถนนกว้าง 5 เมตร ยาว 1,200 เมตร พิกัด จุดเริ่มต้น N 15354506 E 101404367 จุดสิ้นสุด N 15.352024 E 101.403849	-	-	-	5,000,000	-	มีถนนสำหรับการคมนาคมระหว่างตำบลที่สะดวกขึ้น ร้อยละ 70	การสัญจรไปมาระหว่างตำบลสะดวก รวดเร็วและปลอดภัย	กองช่าง

แบบ ผ.02

รายละเอียดโครงการพัฒนา

แผนพัฒนาท้องถิ่น (พ.ศ.2566 - 2570)

องค์การบริหารส่วนจังหวัดชัยภูมิ

ก. ยุทธศาสตร์จังหวัดที่ 1 การสร้างความเข้มแข็งทางเศรษฐกิจฐานรากและแข่งขันได้อย่างยั่งยืน

ข. ยุทธศาสตร์การพัฒนาขององค์กรปกครองส่วนท้องถิ่นในเขตจังหวัด ยุทธศาสตร์ที่ 6 การพัฒนาโครงสร้างพื้นฐานเพื่อเตรียมความพร้อมในการรองรับการเป็นศูนย์กลางทางการตลาดและการเชื่อมโยงสู่ประเทศในประชาคมอาเซียน

5. ยุทธศาสตร์ การพัฒนาโครงสร้างพื้นฐานและเพิ่มมูลค่าผลผลิตทางการเกษตร

5.9 แผนงานอุตสาหกรรมและการโยธา

ที่	โครงการ	วัตถุประสงค์	เป้าหมาย (ผลผลิตของโครงการ)	งบประมาณและที่ผ่านมา					ตัวชี้วัด (KPI)	ผลที่คาดว่าจะได้รับ	หน่วยงานที่รับผิดชอบหลัก
				2566 (บาท)	2567 (บาท)	2568 (บาท)	2569 (บาท)	2570 (บาท)			
165	โครงการก่อสร้างถนนคอนกรีต สายทางจากโป่งเกต ตำบลท่ากูบ อำเภอซับใหญ่ จังหวัดชัยภูมิ - บ้านหนองนกเขียน ตำบลตะโกทอง อำเภอซับใหญ่ จังหวัดชัยภูมิ	เพื่อให้การคมนาคมสะดวก	ขนาดผิวจราจรกว้าง 5 เมตร ยาว 3,700 เมตร (รายละเอียดแบบ อบต.กำหนด) <u>พิกัด</u> จุดเริ่มต้น N 15352699 E 101422566 จุดสิ้นสุด N 15.352006 E 101.403840	-	-	-	-	12,000,000	มีถนนสำหรับการคมนาคมระหว่างตำบลที่สะดวกขึ้น ร้อยละ 70	ประชาชนได้รับความสะดวกในการคมนาคม	กองช่าง
166	โครงการก่อสร้างถนนลาดยางระหว่างตำบล สายบ้านหนองเป็ด ถึง ถนนบ้านปากห้วยเดื่อ หมู่ที่ 1 บ้านหนองเป็ด ตำบลท่าใหญ่ อำเภอหนองบัวแดง จังหวัดชัยภูมิ	เพื่อให้ประชาชนมีความสะดวกในการสัญจรไป-มาและเพื่อลดปัญหาฝุ่นละอองในหมู่บ้าน	ขนาดผิวจราจร ยาว 8000 เมตร กว้าง 6 เมตร หนา 0.15 เมตร	18,000,000	-	-	-	-	ประชาชนร้อยละ 90 ได้รับความสะดวกในการเดินทางสัญจร	ราษฎรได้รับความสะดวกในการสัญจรไป-มา ภายในหม้าน	กองช่าง

แบบ ผ.02

รายละเอียดโครงการพัฒนา

แผนพัฒนาท้องถิ่น (พ.ศ.2566 - 2570)

องค์การบริหารส่วนจังหวัดชัยภูมิ

ก. ยุทธศาสตร์จังหวัดที่ 1 การสร้างความเข้มแข็งทางเศรษฐกิจฐานรากและแข่งขันได้อย่างยั่งยืน

ข. ยุทธศาสตร์การพัฒนาขององค์กรปกครองส่วนท้องถิ่นในเขตจังหวัด ยุทธศาสตร์ที่ 6 การพัฒนาโครงสร้างพื้นฐานเพื่อเตรียมความพร้อมในการรองรับการเป็นศูนย์กลางทางการตลาดและการเชื่อมโยงสู่ประเทศในประชาคมอาเซียน

5. ยุทธศาสตร์ การพัฒนาโครงสร้างพื้นฐานและเพิ่มมูลค่าผลผลิตทางการเกษตร

5.9 แผนงานอุตสาหกรรมและการโยธา

ที่	โครงการ	วัตถุประสงค์	เป้าหมาย (ผลผลิตของโครงการ)	งบประมาณและที่ผ่านมา					ตัวชี้วัด (KPI)	ผลที่คาดว่าจะได้รับ	หน่วยงานที่รับผิดชอบหลัก
				2566 (บาท)	2567 (บาท)	2568 (บาท)	2569 (บาท)	2570 (บาท)			
167	โครงการก่อสร้างถนนลูกรังเชื่อมระหว่างบ้านโนนศรีทอง ตำบลท่าใหญ่ ถึงบ้านห้วยหันและบ้านทุ่งสว่าง ตำบลวังชมพู	เพื่อให้ราษฎรสัญจรไป-มาได้สะดวกภายในหมู่บ้านและระหว่างตำบล	กว้าง 6 เมตร ยาว 17,000 ม. หนาเฉลี่ย 0.20 เมตร พร้อมท่อระบายน้ำ	-	3,000,000	-	-	-	ประชาชนร้อยละ 90 ได้รับความสะดวกในการเดินทางสัญจร	ราษฎรได้รับความสะดวกในการสัญจรไป-มา ภายในตำบลและระหว่างตำบล	กองช่าง
168	ก่อสร้างถนนคอนกรีตเสริมเหล็ก รหัสทางหลวงท้องถิ่น ชย.ถ33-022 สายหนองลุมพุก-โสกรัง บ้านหนองลุมพุก หมู่ที่ 6 ตำบลกุดชุมแสง อำเภอหนองบัวแดง จังหวัดชัยภูมิ	เพื่อให้ประชาชนได้ใช้เส้นทางสัญจรได้สะดวกรวดเร็วและปลอดภัยยิ่งขึ้น	ผิวจราจรคอนกรีตเสริมเหล็ก กว้าง 4 เมตร ยาว 2,500 เมตร หนาเฉลี่ย 0.15 เมตร	-	-	5,246,000	-	-	ร้อยละ 60 ของประชาชนได้ใช้ถนนที่มีมาตรฐาน	ประชาชนมีความสะดวกและปลอดภัยในการสัญจรในหมู่บ้าน	กองช่าง

แบบ ผ.02

รายละเอียดโครงการพัฒนา

แผนพัฒนาท้องถิ่น (พ.ศ.2566 - 2570)

องค์การบริหารส่วนจังหวัดชัยภูมิ

ก. ยุทธศาสตร์จังหวัดที่ 1 การสร้างความเข้มแข็งทางเศรษฐกิจฐานรากและแข่งขันได้อย่างยั่งยืน

ข. ยุทธศาสตร์การพัฒนาขององค์กรปกครองส่วนท้องถิ่นในเขตจังหวัด ยุทธศาสตร์ที่ 6 การพัฒนาโครงสร้างพื้นฐานเพื่อเตรียมความพร้อมในการรองรับการเป็นศูนย์กลางทางการตลาดและการเชื่อมโยงสู่ประเทศในประชาคมอาเซียน

5. ยุทธศาสตร์ การพัฒนาโครงสร้างพื้นฐานและเพิ่มมูลค่าผลผลิตทางการเกษตร

5.9 แผนงานอุตสาหกรรมและการโยธา

ที่	โครงการ	วัตถุประสงค์	เป้าหมาย (ผลผลิตของโครงการ)	งบประมาณและที่ผ่านมา					ตัวชี้วัด (KPI)	ผลที่คาดว่าจะได้รับ	หน่วยงานที่รับผิดชอบหลัก
				2566 (บาท)	2567 (บาท)	2568 (บาท)	2569 (บาท)	2570 (บาท)			
169	โครงการก่อสร้างถนน คสล. เชื่อมระหว่างตำบล หมู่ที่ 9 บ้านหลักแดน ตำบลวังชมภู – หมู่ที่ 4 บ้านโนนลาน ตำบลถ้ำวัวแดง	เพื่อให้ประชาชนมีถนนสัญจรไป-มาได้สะดวกและปลอดภัย	ก่อสร้างถนน คสล. เชื่อมระหว่างตำบลกว้าง 5 เมตร ยาว 3,700 เมตร พิกัด เริ่มต้นN:1783179 ,E:774796 สิ้นสุด N:1780012, E:774108	-	-	-	9,805,000	-	พื้นที่สองตำบลมีถนนสำหรับคมนาคมได้อย่างสะดวก จำนวน 1 สาย	ประชาชนมีถนนเพื่อการสัญจรไป-มาสะดวก รวดเร็วและลดอุบัติเหตุ	กองช่าง
170	โครงการก่อสร้างถนนคอนกรีตเสริมเหล็ก ทางหลวงท้องถิ่นหมายเลข ชย.ถ. 26-011 สายโรงฆ่าสัตว์ผู้ใหญ่เชาว์ หมู่ที่ 8 บ้านหนองไฮใต้ อำเภอหนองบัวแดง ตำบลหนองบัวแดง จังหวัดชัยภูมิ เชื่อระหว่าง บ้านหลักแดน ตำบลบ้านเดื่อ อำเภอเกษตรสมบูรณ์ จังหวัดชัยภูมิ	เพื่อให้ประชาชนระหว่างหมู่บ้าน ตำบลสามารถเดินทางไปมาได้สะดวกและขนผลผลิตทางการเกษตรได้สะดวกและรวดเร็วยิ่งขึ้น	ขนาดกว้าง 4 เมตร ยาว 2,300 เมตร หนา 0.15 เมตร ไหล่ทางข้างละ 0.50 เมตร ปริมาณพื้นที่คอนกรีตเสริมเหล็กไม่น้อยกว่า 9,200 ตารางเมตร พร้อมป้ายโครงการ จำนวน 1 ป้าย	-	-	-	-	6,100,000	ประชาชนบ้านหนองไฮใต้และบ้านใกล้เคียงสัญจรไปมาได้สะดวกร้อยละ 90	ประชาชนในพื้นที่สัญจรไปมาได้สะดวกและขนผลผลิตทางการเกษตรรวดเร็วขึ้น	กองช่าง

แบบ ผ.02

รายละเอียดโครงการพัฒนา

แผนพัฒนาท้องถิ่น (พ.ศ.2566 - 2570)

องค์การบริหารส่วนจังหวัดชัยภูมิ

ก. ยุทธศาสตร์จังหวัดที่ 1 การสร้างความเข้มแข็งทางเศรษฐกิจฐานรากและแข่งขันได้อย่างยั่งยืน

ข. ยุทธศาสตร์การพัฒนาขององค์กรปกครองส่วนท้องถิ่นในเขตจังหวัด ยุทธศาสตร์ที่ 6 การพัฒนาโครงสร้างพื้นฐานเพื่อเตรียมความพร้อมในการรองรับการเป็นศูนย์กลางทางการตลาดและการเชื่อมโยงสู่ประเทศในประชาคมอาเซียน

5. ยุทธศาสตร์ การพัฒนาโครงสร้างพื้นฐานและเพิ่มมูลค่าผลผลิตทางการเกษตร

5.9 แผนงานอุตสาหกรรมและการโยธา

ที่	โครงการ	วัตถุประสงค์	เป้าหมาย (ผลผลิตของโครงการ)	งบประมาณและที่ผ่านมา					ตัวชี้วัด (KPI)	ผลที่คาดว่าจะได้รับ	หน่วยงานที่รับผิดชอบหลัก
				2566 (บาท)	2567 (บาท)	2568 (บาท)	2569 (บาท)	2570 (บาท)			
171	โครงการก่อสร้างถนนคอนกรีตเสริมเหล็ก สายบ้านวังหิน หมู่ที่ 4 เส้นบ้านวังหิน ตำบลบ้านเต่า เชื่อม บ้านดอนมะเกลือ ตำบลหนองคู อำเภอบ้านแท่น จังหวัดชัยภูมิ	เพื่อให้มีการคมนาคม ขนส่งที่สะดวกปลอดภัย	กว้าง 5 เมตร ยาว 4,000 เมตร หนา 0.15 เมตร	12,000,000	-	-	-	-	ถนน ค.ส.ล. ยาว 4,000 เมตร	ประชานชนมีความสะดวกในการสัญจรไปมา	กองช่าง
172	โครงการก่อสร้างถนนแอสฟัลต์ติกคอนกรีต สายบ้านหนองคู ตำบลหนองคู อำเภอบ้านแท่น ถึง บ้านดอน ตำบลบ้านดอน อำเภอภูเขียว	เพื่อให้มีการคมนาคม ขนส่งที่สะดวกปลอดภัย	กว้าง 6 เมตร ยาว 4,000 เมตร หนา 0.05 เมตร	-	10,000,000	-	-	-	ถนนที่ก่อสร้างเป็นไปตามมาตรฐานที่กำหนด	ประชานชนมีความสะดวกในการสัญจรไปมา	กองช่าง

แบบ ผ.02

รายละเอียดโครงการพัฒนา

แผนพัฒนาท้องถิ่น (พ.ศ.2566 - 2570)

องค์การบริหารส่วนจังหวัดชัยภูมิ

ก. ยุทธศาสตร์จังหวัดที่ 1 การสร้างความเข้มแข็งทางเศรษฐกิจฐานรากและแข่งขันได้อย่างยั่งยืน

ข. ยุทธศาสตร์การพัฒนาขององค์กรปกครองส่วนท้องถิ่นในเขตจังหวัด ยุทธศาสตร์ที่ 6 การพัฒนาโครงสร้างพื้นฐานเพื่อเตรียมความพร้อมในการรองรับการเป็นศูนย์กลางทางการตลาดและการเชื่อมโยงสู่ประเทศในประชาคมอาเซียน

5. ยุทธศาสตร์ การพัฒนาโครงสร้างพื้นฐานและเพิ่มมูลค่าผลผลิตทางการเกษตร

5.9 แผนงานอุตสาหกรรมและการโยธา

ที่	โครงการ	วัตถุประสงค์	เป้าหมาย (ผลผลิตของโครงการ)	งบประมาณและที่ผ่านมา					ตัวชี้วัด (KPI)	ผลที่คาดว่าจะได้รับ	หน่วยงานที่รับผิดชอบหลัก
				2566 (บาท)	2567 (บาท)	2568 (บาท)	2569 (บาท)	2570 (บาท)			
173	โครงการก่อสร้างถนนคอนกรีตเสริมเหล็ก สายบ้านนาดี ตำบลบ้านแท่น - บ้านดอนดู่ ตำบลบ้านเต่า(แยกถนนบ่อขยะไปบ้านดู่)	เพื่อให้มีการคมนาคม ขนส่งที่สะดวกปลอดภัย	กว้าง 5 เมตร ยาว 2,926 เมตร หนา 0.15 เมตร	-	-	8,548,000	-	-	ถนนที่ก่อสร้างเป็นไปตามมาตรฐานที่กำหนด	ประชานชนมีความสะดวกในการสัญจรไปมา	กองช่าง
174	โครงการก่อสร้างถนนแอสฟัลต์ติกคอนกรีต สายกลางบ้านหนองผักหลอด หมู่ที่ 9,12 ตำบลบ้านแท่น อำเภอบ้านแท่น จังหวัดชัยภูมิ	เพื่อให้มีการคมนาคม ขนส่งที่สะดวกปลอดภัย	กว้าง 5 เมตร ยาว 2,926 เมตร หนา 0.15 เมตร	-	-	-	3,120,000	-	ถนนที่ก่อสร้างเป็นไปตามมาตรฐานที่กำหนด	ประชานชนมีความสะดวกในการสัญจรไปมา	กองช่าง
รวม	**174 โครงการ**			496,875,738	275,723,000	248,855,000	183,444,800	199,326,270			
รวมทั้งสิ้น				1,404,224,808							

ผ 02

รายละเอียดโครงการพัฒนา

แผนพัฒนาท้องถิ่น (พ.ศ.2566 - 2570)

องค์การบริหารส่วนจังหวัดชัยภูมิ

ก. ยุทธศาสตร์จังหวัดที่ 1 การสร้างความเข้มแข็งทางเศรษฐกิจฐานรากและแข่งขันได้อย่างยั่งยืน

ข. ยุทธศาสตร์การพัฒนาขององค์กรปกครองส่วนท้องถิ่นในเขตจังหวัด ยุทธศาสตร์ที่ 6 การพัฒนาโครงสร้างพื้นฐานเพื่อเตรียมความพร้อมในการรองรับการเป็นศูนย์กลางทางการตลาดและการเชื่อมโยงสู่ประเทศในประชาคมอาเซียน

5. ยุทธศาสตร์ การพัฒนาโครงสร้างพื้นฐานและเพิ่มมูลค่าผลผลิตทางการเกษตร

5.10 แผนงานการเกษตร

ที่	โครงการ	วัตถุประสงค์	เป้าหมาย (ผลผลิตของโครงการ)	งบประมาณ 2566 (บาท)	2567 (บาท)	2568 (บาท)	2569 (บาท)	2570 (บาท)	ตัวชี้วัด (KPI)	ผลที่คาดว่าจะได้รับ	หน่วยงานที่รับผิดชอบหลัก
1	ขุดลอกลำห้วยลำคันฉู บ้านมะเกลือ หมู่ที่ 13 ตำบลบ้านกอก-บ้านหนองคู หมู่ที่ 6 ตำบลหนองบัวบาน อำเภอจัตุรัส จังหวัดชัยภูมิ	1.เพื่อพัฒนาแหล่งน้ำเพื่อการเกษตรและชุมชน 2.เพื่อเพิ่มประสิทธิภาพการบริหารจัดการน้ำอย่างบูรณาการ 3.เพื่ออนุรักษ์ ฟื้นฟู พัฒนาทรัพยากรธรรมชาติและสิ่งแวดล้อม	<u>สภาพเดิม</u> ลำห้วย ปากกว้าง 15.00 เมตร ก้นกว้าง 10.00 เมตร ยาว 5,900.00 เมตร ลึกเดิม 2.50 เมตร <u>ดำเนินการ</u> ขุดลอก ปากกว้าง 20.00 เมตร ก้นกว้าง 12.00 เมตร ยาว 5,900.00 เมตร ลึก 1.50 เมตร (ขุดลึกลงอีกจากลึกเดิม) ลาดเอียง 1:1 ปริมาตรดินขุดลอก 193,225.00 ลูกบาศก์เมตร ตามประมาณราคา และแบบมาตรฐานขององค์การบริหารส่วนจังหวัดชัยภูมิ <u>พิกัด</u> จุดเริ่มต้น N = 15.6272055555555 E = 101.8690888888888 จุดสิ้นสุด N = 15.6313188888888 E = 101.8711011111111	4,095,000	-	-	-	-	ร้อยละ 80 เกษตรกรมีรายได้เพิ่มขึ้น (ทำนาได้ 2 ครั้ง) เกษตรกรเพิ่มผลผลิตได้เนื่องจากมีแหล่งน้ำที่แน่นอน ไม่ประสบปัญหาขาดแคลนน้ำเนื่องจากฝนทิ้งช่วงทำให้ผลผลิตดีขึ้น	1.เพื่อเป็นการบรรเทาความเดือดร้อนของประชาชนและแก้ไขปัญหาภัยแล้งอย่างเร่งด่วน 2.เพื่อส่งเสริมให้เกิดการสร้างอาชีพ รายได้และการจ้างแรงงานให้กับประชาชนและผู้ได้รับผลกระทบจากภัยแล้งในระดับชุมชน 3.เพื่อเป็นการกระตุ้นเศรษฐกิจในภาพรวมของประเทศ 4.เพื่อให้สามารถกักเก็บน้ำได้เพิ่มขึ้น	กองช่าง

ผ 02

รายละเอียดโครงการพัฒนา

แผนพัฒนาท้องถิ่น (พ.ศ.2566 - 2570)

องค์การบริหารส่วนจังหวัดชัยภูมิ

ก. ยุทธศาสตร์จังหวัดที่ 1 การสร้างความเข้มแข็งทางเศรษฐกิจฐานรากและแข่งขันได้อย่างยั่งยืน

ข. ยุทธศาสตร์การพัฒนาขององค์กรปกครองส่วนท้องถิ่นในเขตจังหวัด ยุทธศาสตร์ที่ 6 การพัฒนาโครงสร้างพื้นฐานเพื่อเตรียมความพร้อมในการรองรับการเป็นศูนย์กลางทางการตลาดและการเชื่อมโยงสู่ประเทศในประชาคมอาเซียน

5. ยุทธศาสตร์ การพัฒนาโครงสร้างพื้นฐานและเพิ่มมูลค่าผลผลิตทางการเกษตร

5.10 แผนงานการเกษตร

ที่	โครงการ	วัตถุประสงค์	เป้าหมาย (ผลผลิตของโครงการ)	งบประมาณ 2566 (บาท)	2567 (บาท)	2568 (บาท)	2569 (บาท)	2570 (บาท)	ตัวชี้วัด (KPI)	ผลที่คาดว่าจะได้รับ	หน่วยงานที่รับผิดชอบหลัก
2	ขุดลอกลำห้วยลำคันฉู บ้านสำโรงทุ่ง หมู่ที่ 4 ตำบลบ้านกอก-บ้านจานทุ่ง หมู่ที่ 4 ตำบลหนองบัวใหญ่ อำเภอจัตุรัส จังหวัดชัยภูมิ	1.เพื่อพัฒนาแหล่งน้ำเพื่อการเกษตรและชุมชน 2.เพื่อเพิ่มประสิทธิภาพการบริหารจัดการน้ำอย่างบูรณาการ 3.เพื่ออนุรักษ์ ฟื้นฟู พัฒนาทรัพยากรธรรมชาติและสิ่งแวดล้อม	<u>สภาพเดิม</u> ลำห้วย ปากกว้าง 14.00 เมตร ก้นกว้าง 8.00 เมตร ยาว 1,450.00 เมตร ลึกเดิม 2.20 เมตร <u>ดำเนินการ</u> ขุดลอก ปากกว้าง 18.00 เมตร ก้นกว้าง 12.00 เมตร ยาว 1,450.00 เมตร ลึก 1.30 เมตร(ขุดลึกลงอีกจากลึกเดิม) ลาดเอียง 1:1 ปริมาตรดินขุดลอก 41,035.00 ลูกบาศก์เมตร ตามประมาณราคา และแบบมาตรฐานขององค์การบริหารส่วนจังหวัดชัยภูมิ <u>พิกัด</u> จุดเริ่มต้น N = 15.5902011111111 E = 101.8499444444444 จุดสิ้นสุด N = 15.5911799999999 E = 101.8547911111111	887,000	-	-	-	-	ร้อยละ 80 เกษตรกรมีรายได้เพิ่มขึ้น (ทำนาได้ 2 ครั้ง) เกษตรกรเพิ่มผลผลิตได้เนื่องจากมีแหล่งน้ำที่แน่นอน ไม่ประสบปัญหาขาดแคลนน้ำเนื่องจากฝนทิ้งช่วงทำให้ผลผลิตดีขึ้น	1.เพื่อเป็นการบรรเทาความเดือดร้อนของประชาชนและแก้ไขปัญหาภัยแล้งอย่างเร่งด่วน 2.เพื่อส่งเสริมให้เกิดการสร้างอาชีพ รายได้และการจ้างแรงงานให้กับประชาชนและผู้ได้รับผลกระทบจากภัยแล้งในระดับชุมชน 3.เพื่อเป็นการกระตุ้นเศรษฐกิจในภาพรวมของประเทศ 4.เพื่อให้สามารถกักเก็บน้ำได้เพิ่มขึ้น	กองช่าง

ผ 02

รายละเอียดโครงการพัฒนา

แผนพัฒนาท้องถิ่น (พ.ศ.2566 - 2570)

องค์การบริหารส่วนจังหวัดชัยภูมิ

ก. ยุทธศาสตร์จังหวัดที่ 1 การสร้างความเข้มแข็งทางเศรษฐกิจฐานรากและแข่งขันได้อย่างยั่งยืน

ข. ยุทธศาสตร์การพัฒนาขององค์กรปกครองส่วนท้องถิ่นในเขตจังหวัด ยุทธศาสตร์ที่ 6 การพัฒนาโครงสร้างพื้นฐานเพื่อเตรียมความพร้อมในการรองรับการเป็นศูนย์กลางทางการตลาดและการเชื่อมโยงสู่ประเทศในประชาคมอาเซียน

5. ยุทธศาสตร์ การพัฒนาโครงสร้างพื้นฐานและเพิ่มมูลค่าผลผลิตทางการเกษตร

5.10 แผนงานการเกษตร

ที่	โครงการ	วัตถุประสงค์	เป้าหมาย (ผลผลิตของโครงการ)	งบประมาณ 2566 (บาท)	2567 (บาท)	2568 (บาท)	2569 (บาท)	2570 (บาท)	ตัวชี้วัด (KPI)	ผลที่คาดว่าจะได้รับ	หน่วยงานที่รับผิดชอบหลัก
3	ขุดลอกลำห้วยลำคันฉู บ้านโนนทอง หมู่ที่ 3 ตำบลบ้านกอก-บ้านจานทุ่ง หมู่ที่ 4 ตำบลหนองบัวใหญ่ อำเภอจัตุรัส จังหวัดชัยภูมิ	1.เพื่อพัฒนาแหล่งน้ำเพื่อการเกษตรและชุมชน 2.เพื่อเพิ่มประสิทธิภาพการบริหารจัดการน้ำอย่างบูรณาการ 3.เพื่ออนุรักษ์ ฟื้นฟู พัฒนาทรัพยากรธรรมชาติและสิ่งแวดล้อม	<u>สภาพเดิม</u> ลำห้วย ปากกว้าง 16.00 เมตร ก้นกว้าง 12.00 เมตร ยาว 1,450.00 เมตร ลึกเดิม 2.20 เมตร <u>ดำเนินการ</u> ขุดลอก ปากกว้าง 20.00 เมตร ก้นกว้าง 12.00 เมตร ยาว 1,450.00 เมตร ลึก 1.80 เมตร (ขุดลึกลงอีกจากลึกเดิม) ลาดเอียง 1:1ปริมาตรดินขุดลอก 48,140.00 ลูกบาศก์เมตร ตามประมาณราคา และแบบมาตรฐานขององค์การบริหารส่วนจังหวัดชัยภูมิ <u>พิกัด</u> จุดเริ่มต้น N = 15.6019112222222 E = 101.8498711111111 จุดสิ้นสุด N = 15.602122222222 E = 101.8538666666666	1,043,000					ร้อยละ 80 เกษตรกรมีรายได้เพิ่มขึ้น (ทำนาได้ 2 ครั้ง) เกษตรกรเพิ่มผลผลิตได้เนื่องจากมีแหล่งน้ำที่แน่นอน ไม่ประสบปัญหาขาดแคลนน้ำเนื่องจากฝนทิ้งช่วงทำให้ผลผลิตดีขึ้น	1.เพื่อเป็นการบรรเทาความเดือดร้อนของประชาชนและแก้ไขปัญหาภัยแล้งอย่างเร่งด่วน 2.เพื่อส่งเสริมให้เกิดการสร้างอาชีพ รายได้และการจ้างแรงงานให้กับประชาชนและผู้ได้รับผลกระทบจากภัยแล้งในระดับชุมชน 3.เพื่อเป็นการกระตุ้นเศรษฐกิจในภาพรวมของประเทศ 4.เพื่อให้สามารถกักเก็บน้ำได้เพิ่มขึ้น	กองช่าง

ผ 02

รายละเอียดโครงการพัฒนา

แผนพัฒนาท้องถิ่น (พ.ศ.2566 - 2570)

องค์การบริหารส่วนจังหวัดชัยภูมิ

ก. ยุทธศาสตร์จังหวัดที่ 1 การสร้างความเข้มแข็งทางเศรษฐกิจฐานรากและแข่งขันได้อย่างยั่งยืน

ข. ยุทธศาสตร์การพัฒนาขององค์กรปกครองส่วนท้องถิ่นในเขตจังหวัด ยุทธศาสตร์ที่ 6 การพัฒนาโครงสร้างพื้นฐานเพื่อเตรียมความพร้อมในการรองรับการเป็นศูนย์กลางทางการตลาดและการเชื่อมโยงสู่ประเทศในประชาคมอาเซียน

5. ยุทธศาสตร์ การพัฒนาโครงสร้างพื้นฐานและเพิ่มมูลค่าผลผลิตทางการเกษตร

5.10 แผนงานการเกษตร

ที่	โครงการ	วัตถุประสงค์	เป้าหมาย (ผลผลิตของโครงการ)	งบประมาณ 2566 (บาท)	2567 (บาท)	2568 (บาท)	2569 (บาท)	2570 (บาท)	ตัวชี้วัด (KPI)	ผลที่คาดว่าจะได้รับ	หน่วยงานที่รับผิดชอบหลัก
4	ขุดลอกลำห้วยวังไฮ บ้านโนนทอง หมู่ที่ 17 ตำบลบ้านกอก-บ้านจานทุ่ง หมู่ที่ 4 ตำบลหนองบัวใหญ่ อำเภอจัตุรัส จังหวัดชัยภูมิ	1.เพื่อพัฒนาแหล่งน้ำเพื่อการเกษตรและชุมชน 2.เพื่อเพิ่มประสิทธิภาพการบริหารจัดการน้ำอย่างบูรณาการ 3.เพื่ออนุรักษ์ ฟื้นฟู พัฒนาทรัพยากรธรรมชาติและสิ่งแวดล้อม	<u>สภาพเดิม</u> ลำห้วย ปากกว้าง 12.00 เมตร ก้นกว้าง 8.00 เมตร ยาว 1,700.00 เมตร ลึกเดิม 2.00 เมตร <u>ดำเนินการ</u> ขุดลอก ปากกว้าง 15.00 เมตร ก้นกว้าง 8.00 เมตร ยาว 1,700.00 เมตร ลึก 1.50 เมตร (ขุดลึกลงอีกจากลึกเดิม) ลาดเอียง 1:1 ปริมาตรดินขุดลอก 34,425.00 ลูกบาศก์เมตร ตามประมาณราคา และแบบมาตรฐานขององค์การบริหารส่วนจังหวัดชัยภูมิ <u>พิกัด</u> จุดเริ่มต้น N = 15.6167044444444 E = 101.8252111111111 จุดสิ้นสุด N = 15.6220588888888 E = 101.8181122222222	748,000					ร้อยละ 80 เกษตรกรมีรายได้เพิ่มขึ้น (ทำนาได้ 2 ครั้ง) เกษตรกรเพิ่มผลผลิตได้เนื่องจากมีแหล่งน้ำที่แน่นอน ไม่ประสบปัญหาขาดแคลนน้ำเนื่องจากฝนทิ้งช่วงทำให้ผลผลิตดีขึ้น	1.เพื่อเป็นการบรรเทาความเดือดร้อนของประชาชนและแก้ไขปัญหาภัยแล้งอย่างเร่งด่วน 2.เพื่อส่งเสริมให้เกิดการสร้างอาชีพ รายได้และการจ้างแรงงานให้กับประชาชนและผู้ได้รับผลกระทบจากภัยแล้งในระดับชุมชน 3.เพื่อเป็นการกระตุ้นเศรษฐกิจในภาพรวมของประเทศ 4.เพื่อให้สามารถกักเก็บน้ำได้เพิ่มขึ้น	กองช่าง

ผ 02

รายละเอียดโครงการพัฒนา

แผนพัฒนาท้องถิ่น (พ.ศ.2566 - 2570)

องค์การบริหารส่วนจังหวัดชัยภูมิ

ก. ยุทธศาสตร์จังหวัดที่ 1 การสร้างความเข้มแข็งทางเศรษฐกิจฐานรากและแข่งขันได้อย่างยั่งยืน

ข. ยุทธศาสตร์การพัฒนาขององค์กรปกครองส่วนท้องถิ่นในเขตจังหวัด ยุทธศาสตร์ที่ 6 การพัฒนาโครงสร้างพื้นฐานเพื่อเตรียมความพร้อมในการรองรับการเป็นศูนย์กลางทางการตลาดและการเชื่อมโยงสู่ประเทศในประชาคมอาเซียน

5. ยุทธศาสตร์ การพัฒนาโครงสร้างพื้นฐานและเพิ่มมูลค่าผลผลิตทางการเกษตร

5.10 แผนงานการเกษตร

ที่	โครงการ	วัตถุประสงค์	เป้าหมาย (ผลผลิตของโครงการ)	งบประมาณ 2566 (บาท)	2567 (บาท)	2568 (บาท)	2569 (บาท)	2570 (บาท)	ตัวชี้วัด (KPI)	ผลที่คาดว่าจะได้รับ	หน่วยงานที่รับผิดชอบหลัก
5	ขุดลอกลำห้วยหลุบงิ้ว บ้านหลุบงิ้ว หมู่ที่ 5 ตำบลบ้านกอก-บ้านสำโรงโคก หมู่ที่ 6 ตำบลกุดน้ำใส อำเภอจัตุรัส จังหวัดชัยภูมิ	1.เพื่อพัฒนาแหล่งน้ำเพื่อการเกษตรและชุมชน 2.เพื่อเพิ่มประสิทธิภาพการบริหารจัดการน้ำอย่างบูรณาการ 3.เพื่ออนุรักษ์ ฟื้นฟู พัฒนาทรัพยากรธรรมชาติและสิ่งแวดล้อม	<u>สภาพเดิม</u> ลำห้วย ปากกว้าง 10.00 เมตร ก้นกว้าง 4.50 เมตร ยาว 3,800.00 เมตร ลึกเดิม 2.20 เมตร <u>ดำเนินการ</u> ขุดลอก ปากกว้าง 12.00 เมตร ก้นกว้าง 5.00 เมตร ยาว 3,800.00 เมตร ลึก 1.30 เมตร(ขุดลึกลงอีกจากลึกเดิม) ลาดเอียง 1:1 ปริมาตรดินขุดลอก 52,440.00 ลูกบาศก์เมตร ตามประมาณราคา และแบบมาตรฐานขององค์การบริหารส่วนจังหวัดชัยภูมิ <u>พิกัด</u> จุดเริ่มต้น N = 15.5055499999999 E = 101.8704944444444 จุดสิ้นสุด N = 15.4868066666666 E = 101.8898300000000	1,112,000					ร้อยละ 80 เกษตรกรมีรายได้เพิ่มขึ้น (ทำนาได้ 2 ครั้ง) เกษตรกรเพิ่มผลผลิตได้เนื่องจากมีแหล่งน้ำที่แน่นอน ไม่ประสบปัญหาขาดแคลนน้ำเนื่องจากฝนทิ้งช่วงทำให้ผลผลิตดีขึ้น	1.เพื่อเป็นการบรรเทาความเดือดร้อนของประชาชนและแก้ไขปัญหาภัยแล้งอย่างเร่งด่วน 2.เพื่อส่งเสริมให้เกิดการสร้างอาชีพ รายได้และการจ้างแรงงานให้กับประชาชนและผู้ได้รับผลกระทบจากภัยแล้งในระดับชุมชน 3.เพื่อเป็นการกระตุ้นเศรษฐกิจในภาพรวมของประเทศ 4.เพื่อให้สามารถกักเก็บน้ำได้เพิ่มขึ้น	กองช่าง

ผ 02

รายละเอียดโครงการพัฒนา

แผนพัฒนาท้องถิ่น (พ.ศ.2566 - 2570)

องค์การบริหารส่วนจังหวัดชัยภูมิ

ก. ยุทธศาสตร์จังหวัดที่ 1 การสร้างความเข้มแข็งทางเศรษฐกิจฐานรากและแข่งขันได้อย่างยั่งยืน

ข. ยุทธศาสตร์การพัฒนาขององค์กรปกครองส่วนท้องถิ่นในเขตจังหวัด ยุทธศาสตร์ที่ 6 การพัฒนาโครงสร้างพื้นฐานเพื่อเตรียมความพร้อมในการรองรับการเป็นศูนย์กลางทางการตลาดและการเชื่อมโยงสู่ประเทศในประชาคมอาเซียน

5. ยุทธศาสตร์ การพัฒนาโครงสร้างพื้นฐานและเพิ่มมูลค่าผลผลิตทางการเกษตร

5.10 แผนงานการเกษตร

ที่	โครงการ	วัตถุประสงค์	เป้าหมาย (ผลผลิตของโครงการ)	งบประมาณ 2566 (บาท)	2567 (บาท)	2568 (บาท)	2569 (บาท)	2570 (บาท)	ตัวชี้วัด (KPI)	ผลที่คาดว่าจะได้รับ	หน่วยงานที่รับผิดชอบหลัก
6	ขุดลอกอ่างเก็บน้ำเดิ่นขามป้อม บ้านริมพรม หมู่ที่ 11 ตำบลโนนทอง อำเภอเกษตรสมบูรณ์ จังหวัดชัยภูมิ	1.เพื่อพัฒนาแหล่งน้ำเพื่อการเกษตรและชุมชน 2.เพื่อเพิ่มประสิทธิภาพการบริหารจัดการน้ำอย่างบูรณาการ 3.เพื่ออนุรักษ์ ฟื้นฟู พัฒนาทรัพยากรธรรมชาติและสิ่งแวดล้อม	<u>ดำเนินการ</u> ขุดลอกอ่างเก็บน้ำพื้นที่ทั้งหมด 17,030.00 ตารางเมตร ขุดลึกเฉลี่ย 1.00 เมตร พร้อมระเบิดหิน และปูน้ำยางพารา แผ่นยางคอมพาวด์ ตามประมาณราคา และแบบมาตราฐานขององค์การบริหารส่วนจังหวัดชัยภูมิ <u>พิกัด</u> พิกัด N = 16.3593133333333 E = 101.8315066666666	16,499,000					ร้อยละ 80 เกษตรกรมีรายได้เพิ่มขึ้น (ทำนาได้ 2 ครั้ง) เกษตรกรเพิ่มผลผลิตได้เนื่องจากมีแหล่งน้ำที่แน่นอน ไม่ประสบปัญหาขาดแคลนน้ำเนื่องจากฝนทิ้งช่วงทำให้ผลผลิตดีขึ้น	1.เพื่อเป็นการบรรเทาความเดือดร้อนของประชาชนและแก้ไขปัญหาภัยแล้งอย่างเร่งด่วน 2.เพื่อส่งเสริมให้เกิดการสร้างอาชีพ รายได้และการจ้างแรงงานให้กับประชาชนและผู้ได้รับผลกระทบจากภัยแล้งในระดับชุมชน 3.เพื่อเป็นการกระตุ้นเศรษฐกิจในภาพรวมของประเทศ 4.เพื่อให้สามารถกักเก็บน้ำได้เพิ่มขึ้น	กองช่าง

ผ 02

รายละเอียดโครงการพัฒนา

แผนพัฒนาท้องถิ่น (พ.ศ.2566 - 2570)

องค์การบริหารส่วนจังหวัดชัยภูมิ

ก. ยุทธศาสตร์จังหวัดที่ 1 การสร้างความเข้มแข็งทางเศรษฐกิจฐานรากและแข่งขันได้อย่างยั่งยืน

ข. ยุทธศาสตร์การพัฒนาขององค์กรปกครองส่วนท้องถิ่นในเขตจังหวัด ยุทธศาสตร์ที่ 6 การพัฒนาโครงสร้างพื้นฐานเพื่อเตรียมความพร้อมในการรองรับการเป็นศูนย์กลางทางการตลาดและการเชื่อมโยงสู่ประเทศในประชาคมอาเซียน

5. ยุทธศาสตร์ การพัฒนาโครงสร้างพื้นฐานและเพิ่มมูลค่าผลผลิตทางการเกษตร

5.10 แผนงานการเกษตร

ที่	โครงการ	วัตถุประสงค์	เป้าหมาย (ผลผลิตของโครงการ)	งบประมาณ					ตัวชี้วัด (KPI)	ผลที่คาดว่าจะได้รับ	หน่วยงานที่รับผิดชอบหลัก
				2566 (บาท)	2567 (บาท)	2568 (บาท)	2569 (บาท)	2570 (บาท)			
7	ขุดลอกหนองนาแซง บ้านหนองนาแซง หมู่ที่ 2,8,11 ตำบลหนองนาแซง อำเภอเมืองชัยภูมิ จังหวัดชัยภูมิ	1.เพื่อพัฒนาแหล่งน้ำเพื่อการเกษตรและชุมชน 2.เพื่อเพิ่มประสิทธิภาพการบริหารจัดการน้ำอย่างบูรณาการ 3.เพื่ออนุรักษ์ ฟื้นฟู พัฒนาทรัพยากรธรรมชาติและสิ่งแวดล้อม	<u>ดำเนินการ</u> ขุดลอก ขนาดพื้นที่ทั้งหมด 89,000.00 ตารางเมตร หรือคิดเป็นพื้นที่ 55 ไร่ 2 งาน 50 ตารางวา (ขุดลึกอีกจากลึกเดิม)ลึก 1.738 เมตร หรือความยาวรอบพื้นที่ ดำเนินการไม่น้อยกว่า 1,228.00 เมตร ตามประมาณ ราคา และแบบมาตราฐานขององค์การบริหารส่วนจัหวัดชัยภูมิ <u>พิกัด</u> N = 15.7524255555555 E = 102.0142100000000	3,760,000					ร้อยละ 80 เกษตรกรมีรายได้เพิ่มขึ้น (ทำนาได้ 2 ครั้ง) เกษตรกรเพิ่มผลผลิตได้เนื่องจากมีแหล่งน้ำที่แน่นอน ไม่ประสบปัญหาขาดแคลนน้ำเนื่องจากฝนทิ้งช่วงทำให้ผลผลิตดีขึ้น	1.เพื่อเป็นการบรรเทาความเดือดร้อนของประชาชนและแก้ไขปัญหาภัยแล้งอย่างเร่งด่วน 2.เพื่อส่งเสริมให้เกิดการสร้างอาชีพ รายได้และการจ้างแรงงานให้กับประชาชนและผู้ได้รับผลกระทบจากภัยแล้งในระดับชุมชน 3.เพื่อเป็นการกระตุ้นเศรษฐกิจในภาพรวมของประเทศ 4.เพื่อให้สามารถกักเก็บน้ำได้เพิ่มขึ้น	กองช่าง

ผ 02

รายละเอียดโครงการพัฒนา

แผนพัฒนาท้องถิ่น (พ.ศ.2566 - 2570)

องค์การบริหารส่วนจังหวัดชัยภูมิ

ก. ยุทธศาสตร์จังหวัดที่ 1 การสร้างความเข้มแข็งทางเศรษฐกิจฐานรากและแข่งขันได้อย่างยั่งยืน

ข. ยุทธศาสตร์การพัฒนาขององค์กรปกครองส่วนท้องถิ่นในเขตจังหวัด ยุทธศาสตร์ที่ 6 การพัฒนาโครงสร้างพื้นฐานเพื่อเตรียมความพร้อมในการรองรับการเป็นศูนย์กลางทางการตลาดและการเชื่อมโยงสู่ประเทศในประชาคมอาเซียน

5. ยุทธศาสตร์ การพัฒนาโครงสร้างพื้นฐานและเพิ่มมูลค่าผลผลิตทางการเกษตร

5.10 แผนงานการเกษตร

ที่	โครงการ	วัตถุประสงค์	เป้าหมาย (ผลผลิตของโครงการ)	งบประมาณ 2566 (บาท)	2567 (บาท)	2568 (บาท)	2569 (บาท)	2570 (บาท)	ตัวชี้วัด (KPI)	ผลที่คาดว่าจะได้รับ	หน่วยงานที่รับผิดชอบหลัก
8	ขุดลอกลำน้ำเจียง บ้านเจียง หมู่ที่ 1 ตำบลบ้านเจียง อำเภอภักดีชุมพล - บ้านบ่อทอง หมู่ที่ 8 ตำบลถ้ำวัวแดง อำเภอหนองบัวแดง จังหวัดชัยภูมิ	1.เพื่อพัฒนาแหล่งน้ำเพื่อการเกษตรและชุมชน 2.เพื่อเพิ่มประสิทธิภาพการบริหารจัดการน้ำอย่างบูรณาการ 3.เพื่ออนุรักษ์ ฟื้นฟู พัฒนาทรัพยากรธรรมชาติและสิ่งแวดล้อม	<u>สภาพเดิม</u> ลำห้วย ปากกว้าง 30.00 เมตร ก้นกว้าง 21.00 เมตร ลึกเดิม 3.00 เมตร ยาว 6,000.00 เมตร <u>ดำเนินการ</u> ขุดลอก ปากกว้าง 40.00 เมตร ก้นกว้าง 28.00 เมตร ยาว 6,000.00 เมตร ลึก 1.00 (ขุดลึกลงจากลึกเดิม) ลาดเอียง 1:1 ปริมาตรดินขุดลอก 357,000.00 ลูกบาศก์เมตร ตามประมาณ ราคา และแบบมาตราฐานขององค์การบริหารส่วนจังหวัดชัยภูมิ <u>พิกัด</u> จุดเริ่มต้น N= 16.0595911111111 E = 101.5038944444444 จุดสิ้นสุด N = 16.0216199999999 E = 101.5006088888888	8,842,000					ร้อยละ 80 เกษตรกรมีรายได้เพิ่มขึ้น (ทำนาได้ 2 ครั้ง) เกษตรกรเพิ่มผลผลิตได้เนื่องจากมีแหล่งน้ำที่แน่นอน ไม่ประสบปัญหาขาดแคลนน้ำเนื่องจากฝนทิ้งช่วงทำให้ผลผลิตดีขึ้น	1.เพื่อเป็นการบรรเทาความเดือดร้อนของประชาชนและแก้ไขปัญหาภัยแล้งอย่างเร่งด่วน 2.เพื่อส่งเสริมให้เกิดการสร้างอาชีพ รายได้และการจ้างแรงงานให้กับประชาชนและผู้ได้รับผลกระทบจากภัยแล้งในระดับชุมชน 3.เพื่อเป็นการกระตุ้นเศรษฐกิจในภาพรวมของประเทศ 4.เพื่อให้สามารถกักเก็บน้ำได้เพิ่มขึ้น	กองช่าง

ผ 02

รายละเอียดโครงการพัฒนา

แผนพัฒนาท้องถิ่น (พ.ศ.2566 - 2570)

องค์การบริหารส่วนจังหวัดชัยภูมิ

ก. ยุทธศาสตร์จังหวัดที่ 1 การสร้างความเข้มแข็งทางเศรษฐกิจฐานรากและแข่งขันได้อย่างยั่งยืน

ข. ยุทธศาสตร์การพัฒนาขององค์กรปกครองส่วนท้องถิ่นในเขตจังหวัด ยุทธศาสตร์ที่ 6 การพัฒนาโครงสร้างพื้นฐานเพื่อเตรียมความพร้อมในการรองรับการเป็นศูนย์กลางทางการตลาดและการเชื่อมโยงสู่ประเทศในประชาคมอาเซียน

5. ยุทธศาสตร์ การพัฒนาโครงสร้างพื้นฐานและเพิ่มมูลค่าผลผลิตทางการเกษตร

5.10 แผนงานการเกษตร

ที่	โครงการ	วัตถุประสงค์	เป้าหมาย (ผลผลิตของโครงการ)	งบประมาณ					ตัวชี้วัด (KPI)	ผลที่คาดว่าจะได้รับ	หน่วยงานที่รับผิดชอบหลัก
				2566 (บาท)	2567 (บาท)	2568 (บาท)	2569 (บาท)	2570 (บาท)			
9	ขุดลอกอ่างเก็บน้ำตาดโตน บ้านโนนทอง หมู่ที่ 1 ตำบลโนนทอง อำเภอเกษตรสมบูรณ์ จังหวัดชัยภูมิ	1.เพื่อพัฒนาแหล่งน้ำเพื่อการเกษตรและชุมชน 2.เพื่อเพิ่มประสิทธิภาพการบริหารจัดการน้ำอย่างบูรณาการ 3.เพื่ออนุรักษ์ ฟื้นฟู พัฒนาทรัพยากรธรรมชาติและสิ่งแวดล้อม	<u>ดำเนินการ</u> ขุดลอก ขนาดพื้นที่ทั้งหมด 23,000.00 ตารางเมตร หรือคิดเป็นพื้นที่ 14 ไร่ 1 งาน 50.00 ตารางวา (ขุดลึกอีกจากลึกเดิม) 3.14 เมตร หรือความยาวรอบพื้นที่ดำเนินการไม่น้อยกว่า 1,091.00 เมตร ตามประมาณการและแบบมาตราฐานขององค์การบริหารส่วนจังหวัดชัยภูมิ <u>พิกัด</u> พิกัด N = 16.3219522222222 E = 101.9092755555555	1,566,000					ร้อยละ 80 เกษตรกรมีรายได้เพิ่มขึ้น (ทำนาได้ 2 ครั้ง) เกษตรกรเพิ่มผลผลิตได้เนื่องจากมีแหล่งน้ำที่แน่นอน ไม่ประสบปัญหาขาดแคลนน้ำเนื่องจากฝนทิ้งช่วงทำให้ผลผลิตดีขึ้น	1.เพื่อเป็นการบรรเทาความเดือดร้อนของประชาชนและแก้ไขปัญหาภัยแล้งอย่างเร่งด่วน 2.เพื่อส่งเสริมให้เกิดการสร้างอาชีพ รายได้และการจ้างแรงงานให้กับประชาชนและผู้ได้รับผลกระทบจากภัยแล้งในระดับชุมชน 3.เพื่อเป็นการกระตุ้นเศรษฐกิจในภาพรวมของประเทศ 4.เพื่อให้สามารถกักเก็บน้ำได้เพิ่มขึ้น	กองช่าง

ผ 02

รายละเอียดโครงการพัฒนา

แผนพัฒนาท้องถิ่น (พ.ศ.2566 - 2570)

องค์การบริหารส่วนจังหวัดชัยภูมิ

ก. ยุทธศาสตร์จังหวัดที่ 1 การสร้างความเข้มแข็งทางเศรษฐกิจฐานรากและแข่งขันได้อย่างยั่งยืน

ข. ยุทธศาสตร์การพัฒนาขององค์กรปกครองส่วนท้องถิ่นในเขตจังหวัด ยุทธศาสตร์ที่ 6 การพัฒนาโครงสร้างพื้นฐานเพื่อเตรียมความพร้อมในการรองรับการเป็นศูนย์กลางทางการตลาดและการเชื่อมโยงสู่ประเทศในประชาคมอาเซียน

5. ยุทธศาสตร์ การพัฒนาโครงสร้างพื้นฐานและเพิ่มมูลค่าผลผลิตทางการเกษตร

5.10 แผนงานการเกษตร

ที่	โครงการ	วัตถุประสงค์	เป้าหมาย (ผลผลิตของโครงการ)	งบประมาณ 2566 (บาท)	2567 (บาท)	2568 (บาท)	2569 (บาท)	2570 (บาท)	ตัวชี้วัด (KPI)	ผลที่คาดว่าจะได้รับ	หน่วยงานที่รับผิดชอบหลัก
10	ขุดลอกลำห้วยส่องแมว บริเวณหน้าฝายน้ำล้น คอนกรีตเสริมเหล็ก บ้านกุดกว้าง หมู่ที่ 10 ตำบลบ้านหัน อำเภอเกษตรสมบูรณ์ จังหวัดชัยภูมิ	1.เพื่อพัฒนาแหล่งน้ำเพื่อการเกษตรและชุมชน 2.เพื่อเพิ่มประสิทธิภาพการบริหารจัดการน้ำอย่างบูรณาการ 3.เพื่ออนุรักษ์ ฟื้นฟู พัฒนาทรัพยากรธรรมชาติและสิ่งแวดล้อม	<u>ดำเนินการ</u> ขนาดพื้นที่ 13,350.00 ตารางเมตร หรือคิดเป็นพื้นที่ 8 ไร่ 1 งาน 37.00 ตารางวา (ขุดลึกลงอีกจากลึกเดิม) 3.099 เมตร หรือความยาวรอบพื้นที่ดำเนินการไม่น้อยกว่า 703.00 เมตร ปริมาตรดินขุด 35,106.15 ลูกบาศก์เมตร ตามประมาณราคาขององค์การบริหารส่วนจังหวัดชัยภูมิ <u>พิกัด</u> N = 16.3669266666666 E = 102.0126444444444	860,000					ร้อยละ 80 เกษตรกรมีรายได้เพิ่มขึ้น (ทำนาได้ 2 ครั้ง) เกษตรกรเพิ่มผลผลิตได้เนื่องจากมีแหล่งน้ำที่แน่นอน ไม่ประสบปัญหาขาดแคลนน้ำเนื่องจากฝนทิ้งช่วงทำให้ผลผลิตดีขึ้น	1.เพื่อเป็นการบรรเทาความเดือดร้อนของประชาชนและแก้ไขปัญหาภัยแล้งอย่างเร่งด่วน 2.เพื่อส่งเสริมให้เกิดการสร้างอาชีพ รายได้และการจ้างแรงงานให้กับประชาชนและผู้ได้รับผลกระทบจากภัยแล้งในระดับชุมชน 3.เพื่อเป็นการกระตุ้นเศรษฐกิจในภาพรวมของประเทศ 4.เพื่อให้สามารถกักเก็บน้ำได้เพิ่มขึ้น	กองช่าง

ผ 02

รายละเอียดโครงการพัฒนา

แผนพัฒนาท้องถิ่น (พ.ศ.2566 - 2570)

องค์การบริหารส่วนจังหวัดชัยภูมิ

ก. ยุทธศาสตร์จังหวัดที่ 1 การสร้างความเข้มแข็งทางเศรษฐกิจฐานรากและแข่งขันได้อย่างยั่งยืน

ข. ยุทธศาสตร์การพัฒนาขององค์กรปกครองส่วนท้องถิ่นในเขตจังหวัด ยุทธศาสตร์ที่ 6 การพัฒนาโครงสร้างพื้นฐานเพื่อเตรียมความพร้อมในการรองรับการเป็นศูนย์กลางทางการตลาดและการเชื่อมโยงสู่ประเทศในประชาคมอาเซียน

5. ยุทธศาสตร์ การพัฒนาโครงสร้างพื้นฐานและเพิ่มมูลค่าผลผลิตทางการเกษตร

5.10 แผนงานการเกษตร

ที่	โครงการ	วัตถุประสงค์	เป้าหมาย (ผลผลิตของโครงการ)	งบประมาณ 2566 (บาท)	2567 (บาท)	2568 (บาท)	2569 (บาท)	2570 (บาท)	ตัวชี้วัด (KPI)	ผลที่คาดว่าจะได้รับ	หน่วยงานที่รับผิดชอบหลัก
11	อนุรักษ์ฟื้นฟูสระเก็บน้ำสนับสนุนน้ำอุปโภคบริโภค บ้านป่ารวก หมู่ที่ 2 ตำบลเกาะมะนาว อำเภอบำเหน็จณรงค์ จังหวัดชัยภูมิ	1.เพื่อพัฒนาแหล่งน้ำเพื่อการเกษตรและชุมชน 2.เพื่อเพิ่มประสิทธิภาพการบริหารจัดการน้ำอย่างบูรณาการ 3.เพื่ออนุรักษ์ ฟื้นฟู พัฒนาทรัพยากรธรรมชาติและสิ่งแวดล้อม	<u>สภาพเดิม</u> สระเก็บน้ำ ขนาด กว้าง 102.00 เมตร ยาว 228.00 เมตร ลึก 7.00 เมตร ไม่สามารถเก็บกักน้ำได้ เนื่องจากมีการรั่วซึมของชั้นดิน <u>ดำเนินการ</u> งานถางป่า 8,844.00 ตารางเมตร ปรับเกลี่ยหน้าดินกันสระ 27,417.00 ลูกบาศก์เมตร สูบน้ำระหว่างก่อสร้าง 45,990.00 ลูกบาศก์เมตร ปูน้ำยางพารา แผ่นยางคอมพาวด์ 31,839.00 ตารางเมตร ตามประมาณราคาขององค์การบริหารส่วนจังหวัดชัยภูมิ พิกัดที่ตั้งโครงการ <u>พิกัด</u> พิกัด ตำแหน่ง N = 15.4834566666666 E = 101.6221677777777	25,135,000					ร้อยละ 80 เกษตรกรมีรายได้เพิ่มขึ้น (ทำนาได้ 2 ครั้ง) เกษตรกรเพิ่มผลผลิตได้เนื่องจากมีแหล่งน้ำที่แน่นอน ไม่ประสบปัญหาขาดแคลนน้ำเนื่องจากฝนทิ้งช่วงทำให้ผลผลิตดีขึ้น	1.เพื่อเป็นการบรรเทาความเดือดร้อนของประชาชนและแก้ไขปัญหาภัยแล้งอย่างเร่งด่วน 2.เพื่อส่งเสริมให้เกิดการสร้างอาชีพ รายได้และการจ้างแรงงานให้กับประชาชนและผู้ได้รับผลกระทบจากภัยแล้งในระดับชุมชน 3.เพื่อเป็นการกระตุ้นเศรษฐกิจในภาพรวมของประเทศ 4.เพื่อให้สามารถกักเก็บน้ำได้เพิ่มขึ้น	กองช่าง

ผ 02

รายละเอียดโครงการพัฒนา

แผนพัฒนาท้องถิ่น (พ.ศ.2566 - 2570)

องค์การบริหารส่วนจังหวัดชัยภูมิ

ก. ยุทธศาสตร์จังหวัดที่ 1 การสร้างความเข้มแข็งทางเศรษฐกิจฐานรากและแข่งขันได้อย่างยั่งยืน

ข. ยุทธศาสตร์การพัฒนาขององค์กรปกครองส่วนท้องถิ่นในเขตจังหวัด ยุทธศาสตร์ที่ 6 การพัฒนาโครงสร้างพื้นฐานเพื่อเตรียมความพร้อมในการรองรับการเป็นศูนย์กลางทางการตลาดและการเชื่อมโยงสู่ประเทศในประชาคมอาเซียน

5. ยุทธศาสตร์ การพัฒนาโครงสร้างพื้นฐานและเพิ่มมูลค่าผลผลิตทางการเกษตร

5.10 แผนงานการเกษตร

ที่	โครงการ	วัตถุประสงค์	เป้าหมาย (ผลผลิตของโครงการ)	งบประมาณ 2566 (บาท)	2567 (บาท)	2568 (บาท)	2569 (บาท)	2570 (บาท)	ตัวชี้วัด (KPI)	ผลที่คาดว่าจะได้รับ	หน่วยงานที่รับผิดชอบหลัก
12	ขุดลอกคลองจอก บ้านค่ายแสนสุข หมู่ที่ 13 ตำบลบ้านค่าย - บ้านงิ้ว หมู่ที่ 7 ตำบลโนนสำราญ อำเภอเมืองชัยภูมิ จังหวัดชัยภูมิ	1.เพื่อพัฒนาแหล่งน้ำเพื่อการเกษตรและชุมชน 2.เพื่อเพิ่มประสิทธิภาพการบริหารจัดการน้ำอย่างบูรณาการ 3.เพื่ออนุรักษ์ ฟื้นฟู พัฒนาทรัพยากรธรรมชาติและสิ่งแวดล้อม	<u>สภาพเดิม</u> ลำห้วย ปากกว้าง 14.00 เมตร ก้นกว้าง 10.00 เมตร ยาว 770.00 เมตร ลึก 1.50 เมตร <u>ดำเนินการ</u> ขุดลอก ปากกว้าง 14.00 เมตร ก้นกว้าง 8.00 เมตร ยาว 770.00 เมตร ลึก 1.50 เมตร (ขุดลึกลงอีกจากลึกเดิม) ลาดเอียง 1:1 ปริมาตรดินขุดลอก 11,550.00 ลูกบาศก์เมตร ตามประมาณราคา และแบบมาตรฐานขององค์การบริหารส่วนจังหวัดชัยภูมิ <u>พิกัด</u> จุดเริ่มต้น N=16.6986544444444 E=102.0212666666666 จุดสิ้นสุด N=15.7004788888888 E=102.0230000000000	435,000					ร้อยละ 80 เกษตรกรมีรายได้เพิ่มขึ้น (ทำนาได้ 2 ครั้ง) เกษตรกรเพิ่มผลผลิตได้เนื่องจากมีแหล่งน้ำที่แน่นอน ไม่ประสบปัญหาขาดแคลนน้ำเนื่องจากฝนทิ้งช่วงทำให้ผลผลิตดีขึ้น	1.เพื่อเป็นการบรรเทาความเดือดร้อนของประชาชนและแก้ไขปัญหาภัยแล้งอย่างเร่งด่วน 2.เพื่อส่งเสริมให้เกิดการสร้างอาชีพ รายได้และการจ้างแรงงานให้กับประชาชนและผู้ได้รับผลกระทบจากภัยแล้งในระดับชุมชน 3.เพื่อเป็นการกระตุ้นเศรษฐกิจในภาพรวมของประเทศ 4.เพื่อให้สามารถกักเก็บน้ำได้เพิ่มขึ้น	กองช่าง

ผ 02

รายละเอียดโครงการพัฒนา

แผนพัฒนาท้องถิ่น (พ.ศ.2566 - 2570)

องค์การบริหารส่วนจังหวัดชัยภูมิ

ก. ยุทธศาสตร์จังหวัดที่ 1 การสร้างความเข้มแข็งทางเศรษฐกิจฐานรากและแข่งขันได้อย่างยั่งยืน

ข. ยุทธศาสตร์การพัฒนาขององค์กรปกครองส่วนท้องถิ่นในเขตจังหวัด ยุทธศาสตร์ที่ 6 การพัฒนาโครงสร้างพื้นฐานเพื่อเตรียมความพร้อมในการรองรับการเป็นศูนย์กลางทางการตลาดและการเชื่อมโยงสู่ประเทศในประชาคมอาเซียน

5. ยุทธศาสตร์ การพัฒนาโครงสร้างพื้นฐานและเพิ่มมูลค่าผลผลิตทางการเกษตร

5.10 แผนงานการเกษตร

ที่	โครงการ	วัตถุประสงค์	เป้าหมาย (ผลผลิตของโครงการ)	งบประมาณ 2566 (บาท)	2567 (บาท)	2568 (บาท)	2569 (บาท)	2570 (บาท)	ตัวชี้วัด (KPI)	ผลที่คาดว่าจะได้รับ	หน่วยงานที่รับผิดชอบหลัก
13	ขุดลอกหนองซ้อ บ้านโคกสง่า หมู่ที่ 3 ตำบลห้วยไร่ อำเภอคอนสวรรค์ อำเภอคอนสวรรค์ - บ้านซับรวงไทร หมู่ที่ 4 ตำบลนาเสียว อำเภอเมือง จังหวัดชัยภูมิ	1.เพื่อพัฒนาแหล่งน้ำเพื่อการเกษตรและชุมชน 2.เพื่อเพิ่มประสิทธิภาพการบริหารจัดการน้ำอย่างบูรณาการ 3.เพื่ออนุรักษ์ ฟื้นฟู พัฒนาทรัพยากรธรรมชาติและสิ่งแวดล้อม	<u>ดำเนินการ</u> ขนาดพื้นที่ 86,000 .00 ตารางเมตร หรือคิดเป็นพื้นที่ 53 ไร่ 3 งาน 0 ตารางวา ขุดลึกลงอีกจากลึกเดิม 2.977 เมตร หรือความยาวรอบพื้นที่ดำเนินการ ไม่น้อยกว่า 2,957.00 เมตร ปริมาตรดินที่ขุดได้ 243,247.69 ลูกบาศก์เมตร ตามประมาณราคา และแบบมาตรฐานขององค์การบริหารส่วนจังหวัดชัยภูมิ <u>พิกัด</u> N=15.9451666666666 E=102.1971866666666	5,949,000					ร้อยละ 80 เกษตรกรมีรายได้เพิ่มขึ้น (ทำนาได้ 2 ครั้ง) เกษตรกรเพิ่มผลผลิตได้เนื่องจากมีแหล่งน้ำที่แน่นอน ไม่ประสบปัญหาขาดแคลนน้ำเนื่องจากฝนทิ้งช่วงทำให้ผลผลิตดีขึ้น	1.เพื่อเป็นการบรรเทาความเดือดร้อนของประชาชนและแก้ไขปัญหาภัยแล้งอย่างเร่งด่วน 2.เพื่อส่งเสริมให้เกิดการสร้างอาชีพ รายได้และการจ้างแรงงานให้กับประชาชนและผู้ได้รับผลกระทบจากภัยแล้งในระดับชุมชน 3.เพื่อเป็นการกระตุ้นเศรษฐกิจในภาพรวมของประเทศ 4.เพื่อให้สามารถกักเก็บน้ำได้เพิ่มขึ้น	กองช่าง

ผ 02

รายละเอียดโครงการพัฒนา

แผนพัฒนาท้องถิ่น (พ.ศ.2566 - 2570)

องค์การบริหารส่วนจังหวัดชัยภูมิ

ก. ยุทธศาสตร์จังหวัดที่ 1 การสร้างความเข้มแข็งทางเศรษฐกิจฐานรากและแข่งขันได้อย่างยั่งยืน

ข. ยุทธศาสตร์การพัฒนาขององค์กรปกครองส่วนท้องถิ่นในเขตจังหวัด ยุทธศาสตร์ที่ 6 การพัฒนาโครงสร้างพื้นฐานเพื่อเตรียมความพร้อมในการรองรับการเป็นศูนย์กลางทางการตลาดและการเชื่อมโยงสู่ประเทศในประชาคมอาเซียน

5. ยุทธศาสตร์ การพัฒนาโครงสร้างพื้นฐานและเพิ่มมูลค่าผลผลิตทางการเกษตร

5.10 แผนงานการเกษตร

ที่	โครงการ	วัตถุประสงค์	เป้าหมาย (ผลผลิตของโครงการ)	งบประมาณ 2566 (บาท)	2567 (บาท)	2568 (บาท)	2569 (บาท)	2570 (บาท)	ตัวชี้วัด (KPI)	ผลที่คาดว่าจะได้รับ	หน่วยงานที่รับผิดชอบหลัก
14	ขุดลอกหนองนกออก บ้านหนองนกออก หมู่ที่ 5 ตำบลหนองบัวแดง อำเภอหนองบัวแดง จังหวัดชัยภูมิ	1.เพื่อพัฒนาแหล่งน้ำเพื่อการเกษตรและชุมชน 2.เพื่อเพิ่มประสิทธิภาพการบริหารจัดการน้ำอย่างบูรณาการ 3.เพื่ออนุรักษ์ ฟื้นฟู พัฒนาทรัพยากรธรรมชาติและสิ่งแวดล้อม	<u>สภาพเดิม</u> พื้นที่ปากหนองน้ำ 53,600.00 ตารางเมตร พื้นที่ก้นหนองน้ำ 51,300.00 ตารางเมตร ลึกเดิม 2.50 เมตร <u>ดำเนินการ</u> พื้นที่ปากหนองน้ำ 105,700.00 ตารางเมตร พื้นที่ก้นหนองน้ำ 83,000.00 ตารางเมตร ลึก 6.50 (ขุดลึกลงจากลึกเดิม) ลาดเอียง 1:1.5 ปริมาตรดินขุดลอก 718,025.00 ลูกบาศก์เมตร ตามประมาณ ราคา และแบบมาตราฐาน ขององค์การบริหารส่วนจังหวัดชัยภูมิ <u>พิกัด</u> N = 16.1255111111111 E = 101.7681200000000	17,316,000					ร้อยละ 80 เกษตรกรมีรายได้เพิ่มขึ้น (ทำนาได้ 2 ครั้ง) เกษตรกรเพิ่มผลผลิตได้เนื่องจากมีแหล่งน้ำที่แน่นอนไม่ประสบปัญหาขาดแคลนน้ำเนื่องจากฝนทิ้งช่วงทำให้ผลผลิตดีขึ้น	1.เพื่อเป็นการบรรเทาความเดือดร้อนของประชาชนและแก้ไขปัญหาภัยแล้งอย่างเร่งด่วน 2.เพื่อส่งเสริมให้เกิดการสร้างอาชีพ รายได้และการจ้างแรงงานให้กับประชาชนและผู้ได้รับผลกระทบจากภัยแล้งในระดับชุมชน 3.เพื่อเป็นการกระตุ้นเศรษฐกิจในภาพรวมของประเทศ 4.เพื่อให้สามารถกักเก็บน้ำได้เพิ่มขึ้น	กองช่าง

ผ 02

รายละเอียดโครงการพัฒนา

แผนพัฒนาท้องถิ่น (พ.ศ.2566 - 2570)

องค์การบริหารส่วนจังหวัดชัยภูมิ

ก. ยุทธศาสตร์จังหวัดที่ 1 การสร้างความเข้มแข็งทางเศรษฐกิจฐานรากและแข่งขันได้อย่างยั่งยืน

ข. ยุทธศาสตร์การพัฒนาขององค์กรปกครองส่วนท้องถิ่นในเขตจังหวัด ยุทธศาสตร์ที่ 6 การพัฒนาโครงสร้างพื้นฐานเพื่อเตรียมความพร้อมในการรองรับการเป็นศูนย์กลางทางการตลาดและการเชื่อมโยงสู่ประเทศในประชาคมอาเซียน

5. ยุทธศาสตร์ การพัฒนาโครงสร้างพื้นฐานและเพิ่มมูลค่าผลผลิตทางการเกษตร

5.10 แผนงานการเกษตร

ที่	โครงการ	วัตถุประสงค์	เป้าหมาย (ผลผลิตของโครงการ)	งบประมาณ 2566 (บาท)	2567 (บาท)	2568 (บาท)	2569 (บาท)	2570 (บาท)	ตัวชี้วัด (KPI)	ผลที่คาดว่าจะได้รับ	หน่วยงานที่รับผิดชอบหลัก
15	ขุดลอกลำน้ำกล่ำ บ้านลาดใหญ่ หมู่ที่ 3 ตำบลลาดใหญ่ อำเภอเมืองชัยภูมิ - บ้านโนนพันชาติ หมู่ที่ 5 ตำบลโนนสะอาด อำเภอคอนสวรรค์ จังหวัดชัยภูมิ	1.เพื่อพัฒนาแหล่งน้ำเพื่อการเกษตรและชุมชน 2.เพื่อเพิ่มประสิทธิภาพการบริหารจัดการน้ำอย่างบูรณาการ 3.เพื่ออนุรักษ์ ฟื้นฟู พัฒนาทรัพยากรธรรมชาติและสิ่งแวดล้อม	<u>สภาพเดิม</u> ช่วงที่ 1 ปากกว้าง 40.00 เมตร ก้นกว้าง 25.00 เมตร ยาว 600.00 เมตร ลึกเดิม 5.00 เมตร ช่วงที่ 2 ปากกว้าง 50.00 เมตร ก้นกว้าง 38.00 เมตร ยาว 2,400.00 เมตร ลึกเดิม 4.00 เมตร ช่วงที่3 ปากกว้าง 45.00 เมตร ก้นกว้าง 33.00 เมตร ยาว 2,400.00 เมตร ลึกเดิม 4.00 เมตร <u>ดำเนินการ</u> ขุดลอกช่วงที่ 1 ปากกว้าง 50.00 เมตร ก้นกว้าง 29.00 เมตร ยาว 600.00 เมตร ลึก 2.00 เมตร (ขุดลึกลงอีกจากลึกเดิม)	14,511,000					ร้อยละ 80 เกษตรกรมีรายได้เพิ่มขึ้น (ทำนาได้ 2 ครั้ง) เกษตรกรเพิ่มผลผลิตได้เนื่องจากมีแหล่งน้ำที่แน่นอน ไม่ประสบปัญหาขาดแคลนน้ำเนื่องจากฝนทิ้งช่วงทำให้ผลผลิตดีขึ้น	1.เพื่อเป็นการบรรเทาความเดือดร้อนของประชาชนและแก้ไขปัญหาภัยแล้งอย่างเร่งด่วน 2.เพื่อส่งเสริมให้เกิดการสร้างอาชีพ รายได้และการจ้างแรงงานให้กับประชาชนและผู้ได้รับผลกระทบจากภัยแล้งในระดับชุมชน 3.เพื่อเป็นการกระตุ้นเศรษฐกิจในภาพรวมของประเทศ 4.เพื่อให้สามารถกักเก็บน้ำได้เพิ่มขึ้น	กองช่าง

ผ 02

รายละเอียดโครงการพัฒนา

แผนพัฒนาท้องถิ่น (พ.ศ.2566 - 2570)

องค์การบริหารส่วนจังหวัดชัยภูมิ

ก. ยุทธศาสตร์จังหวัดที่ 1 การสร้างความเข้มแข็งทางเศรษฐกิจฐานรากและแข่งขันได้อย่างยั่งยืน

ข. ยุทธศาสตร์การพัฒนาขององค์กรปกครองส่วนท้องถิ่นในเขตจังหวัด ยุทธศาสตร์ที่ 6 การพัฒนาโครงสร้างพื้นฐานเพื่อเตรียมความพร้อมในการรองรับการเป็นศูนย์กลางทางการตลาดและการเชื่อมโยงสู่ประเทศในประชาคมอาเซียน

5. ยุทธศาสตร์ การพัฒนาโครงสร้างพื้นฐานและเพิ่มมูลค่าผลผลิตทางการเกษตร

5.10 แผนงานการเกษตร

ที่	โครงการ	วัตถุประสงค์	เป้าหมาย (ผลผลิตของโครงการ)	งบประมาณ					ตัวชี้วัด (KPI)	ผลที่คาดว่าจะได้รับ	หน่วยงานที่รับผิดชอบหลัก
				2566 (บาท)	2567 (บาท)	2568 (บาท)	2569 (บาท)	2570 (บาท)			
			ลาดเอียง 1:1.5 ปริมาตรดินขุดลอก 68,400.00 ลูกบาศก์เมตร ช่วงที่ 2 ปากกว้าง 50.00 เมตร ก้นกว้าง 29.00 เมตร ยาว 2,400.00 เมตร ลึก 3.00 เมตร (ขุดลึกลงอีกจากลึกเดิม) ลาดเอียง 1:1.5 ปริมาตรดินขุดลอก 241,200.00 ลูกบาศก์เมตร ช่วงที่ 3 ปากกว้าง 50.00 เมตร ก้นกว้าง 29.00 เมตร ยาว 2,400.00 เมตร ลึก 3.00 เมตร (ขุดลึกลงอีกจากลึกเดิม) ลาดเอียง 1:1.5 ปริมาตรดินขุดลอก 289,200.00 ลูกบาศก์เมตร ตามประมาณราคา และแบบมาตรฐานขององค์การบริหารส่วนจังหวัดชัยภูมิ							

ผ 02

รายละเอียดโครงการพัฒนา

แผนพัฒนาท้องถิ่น (พ.ศ.2566 - 2570)

องค์การบริหารส่วนจังหวัดชัยภูมิ

ก. ยุทธศาสตร์จังหวัดที่ 1 การสร้างความเข้มแข็งทางเศรษฐกิจฐานรากและแข่งขันได้อย่างยั่งยืน

ข. ยุทธศาสตร์การพัฒนาขององค์กรปกครองส่วนท้องถิ่นในเขตจังหวัด ยุทธศาสตร์ที่ 6 การพัฒนาโครงสร้างพื้นฐานเพื่อเตรียมความพร้อมในการรองรับการเป็นศูนย์กลางทางการตลาดและการเชื่อมโยงสู่ประเทศในประชาคมอาเซียน

5. ยุทธศาสตร์ การพัฒนาโครงสร้างพื้นฐานและเพิ่มมูลค่าผลผลิตทางการเกษตร

5.10 แผนงานการเกษตร

ที่	โครงการ	วัตถุประสงค์	เป้าหมาย (ผลผลิตของโครงการ)	งบประมาณ					ตัวชี้วัด (KPI)	ผลที่คาดว่าจะได้รับ	หน่วยงานที่รับผิดชอบหลัก
				2566 (บาท)	2567 (บาท)	2568 (บาท)	2569 (บาท)	2570 (บาท)			
			<u>พิกัด</u> จุดเริ่มต้นช่วงที่ 1 N=15.7575011111111 E=102.2054777777777 จุดสิ้นสุดช่วงที่ 1 N=15.7630766666666 E=102.2063988888888 จุดเริ่มต้นช่วงที่ 2 N=15.7636588888888 E=102.2062922222222 จุดสิ้นสุดช่วงที่ 2 N=15.7763455555555 E=102.2112544444444 จุดเริ่มต้นช่วงที่ 3 N=15.7763455555555 E=102.2112544444444 จุดสิ้นสุดช่วงที่ 3 N=15.7814833333333 E=102.2224388888888								

ผ 02

รายละเอียดโครงการพัฒนา

แผนพัฒนาท้องถิ่น (พ.ศ.2566 - 2570)

องค์การบริหารส่วนจังหวัดชัยภูมิ

ก. ยุทธศาสตร์จังหวัดที่ 1 การสร้างความเข้มแข็งทางเศรษฐกิจฐานรากและแข่งขันได้อย่างยั่งยืน

ข. ยุทธศาสตร์การพัฒนาขององค์กรปกครองส่วนท้องถิ่นในเขตจังหวัด ยุทธศาสตร์ที่ 6 การพัฒนาโครงสร้างพื้นฐานเพื่อเตรียมความพร้อมในการรองรับการเป็นศูนย์กลางทางการตลาดและการเชื่อมโยงสู่ประเทศในประชาคมอาเซียน

5. ยุทธศาสตร์ การพัฒนาโครงสร้างพื้นฐานและเพิ่มมูลค่าผลผลิตทางการเกษตร

5.10 แผนงานการเกษตร

ที่	โครงการ	วัตถุประสงค์	เป้าหมาย (ผลผลิตของโครงการ)	งบประมาณ 2566 (บาท)	2567 (บาท)	2568 (บาท)	2569 (บาท)	2570 (บาท)	ตัวชี้วัด (KPI)	ผลที่คาดว่าจะได้รับ	หน่วยงานที่รับผิดชอบหลัก
16	ขุดลอกหนองหอยปัง บ้านโนนโพธิ์ทอง หมู่ที่ 21 ตำบลลุ่มลำชี - บ้านโนนหมาว้อ หมู่ที่ 3 ตำบลบ้านเขว้า จังหวัดชัยภูมิ	1.เพื่อพัฒนาแหล่งน้ำเพื่อการเกษตรและชุมชน 2.เพื่อเพิ่มประสิทธิภาพการบริหารจัดการน้ำอย่างบูรณาการ 3.เพื่ออนุรักษ์ ฟื้นฟู พัฒนาทรัพยากรธรรมชาติและสิ่งแวดล้อม	<u>สภาพเดิม</u> พื้นที่ปากหนอง 9,585.00 ตารางเมตร พื้นที่ก้นหนอง 7,524.00 ตารางเมตร ลึกเดิม 0.77 เมตร <u>ดำเนินการ</u> พื้นที่ปากหนอง 9,585.00 ตารางเมตร พื้นที่ก้นหนอง 5,412.00 ตารางเมตร ลึก 3.23 เมตร (ขุดลึกลงจากลึกเดิม) ลาดเอียง 1:1 ปริมาตราดินขุด 23,407.00 ลูกบาศก์เมตร ตามประมาณ ราคา และแบบมาตราฐานขององค์การบริหารส่วนจังหวัดชัยภูมิ <u>พิกัด</u> จุดเริ่มต้น N= 15.7081900000000 E = 101.8892399999999 จุดสิ้นสุด N = 15.7070044444444 E = 101.8914477777777	569,000					ร้อยละ 80 เกษตรกรมีรายได้เพิ่มขึ้น (ทำนาได้ 2 ครั้ง) เกษตรกรเพิ่มผลผลิตได้เนื่องจากมีแหล่งน้ำที่แน่นอน ไม่ประสบปัญหาขาดแคลนน้ำเนื่องจากฝนทิ้งช่วงทำให้ผลผลิตดีขึ้น	1.เพื่อเป็นการบรรเทาความเดือดร้อนของประชาชนและแก้ไขปัญหาภัยแล้งอย่างเร่งด่วน 2.เพื่อส่งเสริมให้เกิดการสร้างอาชีพ รายได้และการจ้างแรงงานให้กับประชาชนและผู้ได้รับผลกระทบจากภัยแล้งในระดับชุมชน 3.เพื่อเป็นการกระตุ้นเศรษฐกิจในภาพรวมของประเทศ 4.เพื่อให้สามารถกักเก็บน้ำได้เพิ่มขึ้น	กองช่าง

ผ 02

รายละเอียดโครงการพัฒนา

แผนพัฒนาท้องถิ่น (พ.ศ.2566 - 2570)

องค์การบริหารส่วนจังหวัดชัยภูมิ

ก. ยุทธศาสตร์จังหวัดที่ 1 การสร้างความเข้มแข็งทางเศรษฐกิจฐานรากและแข่งขันได้อย่างยั่งยืน

ข. ยุทธศาสตร์การพัฒนาขององค์กรปกครองส่วนท้องถิ่นในเขตจังหวัด ยุทธศาสตร์ที่ 6 การพัฒนาโครงสร้างพื้นฐานเพื่อเตรียมความพร้อมในการรองรับการเป็นศูนย์กลางทางการตลาดและการเชื่อมโยงสู่ประเทศในประชาคมอาเซียน

5. ยุทธศาสตร์ การพัฒนาโครงสร้างพื้นฐานและเพิ่มมูลค่าผลผลิตทางการเกษตร

5.10 แผนงานการเกษตร

ที่	โครงการ	วัตถุประสงค์	เป้าหมาย (ผลผลิตของโครงการ)	งบประมาณ 2566 (บาท)	2567 (บาท)	2568 (บาท)	2569 (บาท)	2570 (บาท)	ตัวชี้วัด (KPI)	ผลที่คาดว่าจะได้รับ	หน่วยงานที่รับผิดชอบหลัก
17	ขุดลอกลำห้วยกุดน้ำเค็ม (ตอนล่าง) บ้านวังปลาฝา หมู่ที่ 10ตำบลลุ่มลำชี อำเภอบ้านเขว้า- บ้านหนองโง้ง หมู่ที่ 1 ตำบลหนองนาแซง อำเภอเมืองชัยภูมิ จังหวัดชัยภูมิ	1.เพื่อพัฒนาแหล่งน้ำเพื่อการเกษตรและชุมชน 2.เพื่อเพิ่มประสิทธิภาพการบริหารจัดการน้ำอย่างบูรณาการ 3.เพื่ออนุรักษ์ ฟื้นฟู พัฒนาทรัพยากรธรรมชาติและสิ่งแวดล้อม	<u>สภาพเดิม</u> ปากกว้าง 26.00 เมตร ก้นกว้าง 18.00 เมตร ยาว 600.00 เมตร ลึกเดิม 2.40 เมตร <u>ดำเนินการ</u> ปากกว้าง 28.00 เมตร ก้นกว้าง 21.00 เมตร ยาว 600.00 เมตร ลึก 1.10 เมตร (ขุดลึกลงจากลึกเดิม)ลาดเอียง 1:1 ปริมาตราดินขุด 19,770.00 ลูกบาศก์เมตร ตามประมาณ ราคา และแบบมาตราฐานขององค์การบริหารส่วนจังหวัดชัยภูมิ <u>พิกัด</u> จุดเริ่มต้น N= 15.7214600000000 E = 101.9616422222222 จุดสิ้นสุด N = 15.7202488888888 E = 101.9680944444444	492,000					ร้อยละ 80 เกษตรกรมีรายได้เพิ่มขึ้น (ทำนาได้ 2 ครั้ง) เกษตรกรเพิ่มผลผลิตได้เนื่องจากมีแหล่งน้ำที่แน่นอน ไม่ประสบปัญหาขาดแคลนน้ำเนื่องจากฝนทิ้งช่วงทำให้ผลผลิตดีขึ้น	1.เพื่อเป็นการบรรเทาความเดือดร้อนของประชาชนและแก้ไขปัญหาภัยแล้งอย่างเร่งด่วน 2.เพื่อส่งเสริมให้เกิดการสร้างอาชีพ รายได้และการจ้างแรงงานให้กับประชาชนและผู้ได้รับผลกระทบจากภัยแล้งในระดับชุมชน 3.เพื่อเป็นการกระตุ้นเศรษฐกิจในภาพรวมของประเทศ 4.เพื่อให้สามารถกักเก็บน้ำได้เพิ่มขึ้น	กองช่าง

ผ 02

รายละเอียดโครงการพัฒนา

แผนพัฒนาท้องถิ่น (พ.ศ.2566 - 2570)

องค์การบริหารส่วนจังหวัดชัยภูมิ

ก. ยุทธศาสตร์จังหวัดที่ 1 การสร้างความเข้มแข็งทางเศรษฐกิจฐานรากและแข่งขันได้อย่างยั่งยืน

ข. ยุทธศาสตร์การพัฒนาขององค์กรปกครองส่วนท้องถิ่นในเขตจังหวัด ยุทธศาสตร์ที่ 6 การพัฒนาโครงสร้างพื้นฐานเพื่อเตรียมความพร้อมในการรองรับการเป็นศูนย์กลางทางการตลาดและการเชื่อมโยงสู่ประเทศในประชาคมอาเซียน

5. ยุทธศาสตร์ การพัฒนาโครงสร้างพื้นฐานและเพิ่มมูลค่าผลผลิตทางการเกษตร

5.10 แผนงานการเกษตร

ที่	โครงการ	วัตถุประสงค์	เป้าหมาย (ผลผลิตของโครงการ)	งบประมาณ 2566 (บาท)	2567 (บาท)	2568 (บาท)	2569 (บาท)	2570 (บาท)	ตัวชี้วัด (KPI)	ผลที่คาดว่าจะได้รับ	หน่วยงานที่รับผิดชอบหลัก
18	ขุดลอกลำห้วยกุดน้ำเค็ม (ตอนกลาง)บ้านวังปลาฝา หมู่ที่ 10ตำบลลุ่มลำชี อำเภอบ้านเขว้า- บ้านโนนตุ่ หมู่ที่ 13 ตำบลชีลอง อำเภอเมืองชัยภูมิ จังหวัดชัยภูมิ	1.เพื่อพัฒนาแหล่งน้ำเพื่อการเกษตรและชุมชน 2.เพื่อเพิ่มประสิทธิภาพการบริหารจัดการน้ำอย่างบูรณาการ 3.เพื่ออนุรักษ์ ฟื้นฟู พัฒนาทรัพยากรธรรมชาติและสิ่งแวดล้อม	<u>สภาพเดิม</u> ปากกว้าง 35.00 เมตร ก้นกว้าง 22.00 เมตร ยาว 900.00 เมตร ลึกเดิม 5.00 เมตร <u>ดำเนินการ</u> ปากกว้าง 35.00 เมตร ก้นกว้าง 23.00 เมตร ยาว 900.00 เมตร ลึก 1.00 เมตร (ขุดลึกลงจากลึกเดิม) ลาดเอียง 1:1 ปริมาตราดินขุด 28,350.00 ลูกบาศก์เมตร ตามประมาณ ราคา และแบบมาตราฐานขององค์การบริหารส่วนจังหวัดชัยภูมิ <u>พิกัด</u> จุดเริ่มต้น N= 15.72152888888888 E = 101.9735599999999 จุดสิ้นสุด N = 15.7262844444444 E = 101.9748199999999	723,000					ร้อยละ 80 เกษตรกรมีรายได้เพิ่มขึ้น (ทำนาได้ 2 ครั้ง) เกษตรกรเพิ่มผลผลิตได้เนื่องจากมีแหล่งน้ำที่แน่นอน ไม่ประสบปัญหาขาดแคลนน้ำเนื่องจากฝนทิ้งช่วงทำให้ผลผลิตดีขึ้น	1.เพื่อเป็นการบรรเทาความเดือดร้อนของประชาชนและแก้ไขปัญหาภัยแล้งอย่างเร่งด่วน 2.เพื่อส่งเสริมให้เกิดการสร้างอาชีพ รายได้และการจ้างแรงงานให้กับประชาชนและผู้ได้รับผลกระทบจากภัยแล้งในระดับชุมชน 3.เพื่อเป็นการกระตุ้นเศรษฐกิจในภาพรวมของประเทศ 4.เพื่อให้สามารถกักเก็บน้ำได้เพิ่มขึ้น	กองช่าง

ผ 02

รายละเอียดโครงการพัฒนา

แผนพัฒนาท้องถิ่น (พ.ศ.2566 - 2570)

องค์การบริหารส่วนจังหวัดชัยภูมิ

ก. ยุทธศาสตร์จังหวัดที่ 1 การสร้างความเข้มแข็งทางเศรษฐกิจฐานรากและแข่งขันได้อย่างยั่งยืน

ข. ยุทธศาสตร์การพัฒนาขององค์กรปกครองส่วนท้องถิ่นในเขตจังหวัด ยุทธศาสตร์ที่ 6 การพัฒนาโครงสร้างพื้นฐานเพื่อเตรียมความพร้อมในการรองรับการเป็นศูนย์กลางทางการตลาดและการเชื่อมโยงสู่ประเทศในประชาคมอาเซียน

5. ยุทธศาสตร์ การพัฒนาโครงสร้างพื้นฐานและเพิ่มมูลค่าผลผลิตทางการเกษตร

5.10 แผนงานการเกษตร

ที่	โครงการ	วัตถุประสงค์	เป้าหมาย (ผลผลิตของโครงการ)	งบประมาณ 2566 (บาท)	2567 (บาท)	2568 (บาท)	2569 (บาท)	2570 (บาท)	ตัวชี้วัด (KPI)	ผลที่คาดว่าจะได้รับ	หน่วยงานที่รับผิดชอบหลัก
19	ขุดลอกลำห้วยชีลอง บ้านวังปลาฝา หมู่ที่ 10 ตำบลลุ่มลำชี อำเภอบ้านเขว้า - บ้านขามแป หมู่ที่ 9 ตำบลชีลอง อำเภอเมืองชัยภูมิ จังหวัดชัยภูมิ	1.เพื่อพัฒนาแหล่งน้ำเพื่อการเกษตรและชุมชน 2.เพื่อเพิ่มประสิทธิภาพการบริหารจัดการน้ำอย่างบูรณาการ 3.เพื่ออนุรักษ์ ฟื้นฟู พัฒนาทรัพยากรธรรมชาติและสิ่งแวดล้อม	<u>สภาพเดิม</u> ปากกว้าง 22.00 เมตร ก้นกว้าง 16.00 เมตร ยาว 1,000.00 เมตร ลึกเดิม 2.66 เมตร <u>ดำเนินการ</u> ปากกว้าง 24.00 เมตร ก้นกว้าง 17.00 เมตร ยาว 1,000.00 เมตร ลึก 0.84 เมตร (ขุดลึกลงจากลึกเดิม) ลาดเอียง 1:1 ปริมาตราดินขุด 21,210.00 ลูกบาศก์เมตร ตามประมาณ ราคา และแบบมาตราฐานขององค์การบริหารส่วนจังหวัดชัยภูมิ <u>พิกัด</u> จุดเริ่มต้น N= 15.7263133333333 E = 101.9746644444444 จุดสิ้นสุด N = 15.7297000000000 E = 101.9697233333333	453,000					ร้อยละ 80 เกษตรกรมีรายได้เพิ่มขึ้น (ทำนาได้ 2 ครั้ง) เกษตรกรเพิ่มผลผลิตได้เนื่องจากมีแหล่งน้ำที่แน่นอน ไม่ประสบปัญหาขาดแคลนน้ำเนื่องจากฝนทิ้งช่วงทำให้ผลผลิตดีขึ้น	1.เพื่อเป็นการบรรเทาความเดือดร้อนของประชาชนและแก้ไขปัญหาภัยแล้งอย่างเร่งด่วน 2.เพื่อส่งเสริมให้เกิดการสร้างอาชีพ รายได้และการจ้างแรงงานให้กับประชาชนและผู้ได้รับผลกระทบจากภัยแล้งในระดับชุมชน 3.เพื่อเป็นการกระตุ้นเศรษฐกิจในภาพรวมของประเทศ 4.เพื่อให้สามารถกักเก็บน้ำได้เพิ่มขึ้น	กองช่าง

ผ 02

รายละเอียดโครงการพัฒนา

แผนพัฒนาท้องถิ่น (พ.ศ.2566 - 2570)

องค์การบริหารส่วนจังหวัดชัยภูมิ

ก. ยุทธศาสตร์จังหวัดที่ 1 การสร้างความเข้มแข็งทางเศรษฐกิจฐานรากและแข่งขันได้อย่างยั่งยืน

ข. ยุทธศาสตร์การพัฒนาขององค์กรปกครองส่วนท้องถิ่นในเขตจังหวัด ยุทธศาสตร์ที่ 6 การพัฒนาโครงสร้างพื้นฐานเพื่อเตรียมความพร้อมในการรองรับการเป็นศูนย์กลางทางการตลาดและการเชื่อมโยงสู่ประเทศในประชาคมอาเซียน

5. ยุทธศาสตร์ การพัฒนาโครงสร้างพื้นฐานและเพิ่มมูลค่าผลผลิตทางการเกษตร

5.10 แผนงานการเกษตร

ที่	โครงการ	วัตถุประสงค์	เป้าหมาย (ผลผลิตของโครงการ)	งบประมาณ 2566 (บาท)	2567 (บาท)	2568 (บาท)	2569 (บาท)	2570 (บาท)	ตัวชี้วัด (KPI)	ผลที่คาดว่าจะได้รับ	หน่วยงานที่รับผิดชอบหลัก
20	ขุดลอกสระน้ำโกรกเกริ่น บ้านโปร่งพัฒนา หมู่ที่ 6 ตำบลเกาะมะนาว อำเภอบำเหน็จณรงค์ จังหวัดชัยภูมิ	1.เพื่อพัฒนาแหล่งน้ำเพื่อการเกษตรและชุมชน 2.เพื่อเพิ่มประสิทธิภาพการบริหารจัดการน้ำอย่างบูรณาการ 3.เพื่ออนุรักษ์ ฟื้นฟู พัฒนาทรัพยากรธรรมชาติและสิ่งแวดล้อม	<u>ดำเนินการ</u> พื้นที่ ปากสระน้ำ 12,000.00 ตารางเมตร พื้นที่ก้นสระ 9,385.00 ตารางเมตร ลึก 4.00 เมตร (ขุดลึกลงจากลึกเดิม) ลาดเอียง 1:1.5 ปริมาตราดินขุด 42,770.00 ลูกบาศก์เมตร ตามประมาณ ราคา และแบบมาตราฐานขององค์การบริหารส่วนจังหวัดชัยภูมิ <u>พิกัด</u> จุดเริ่มต้น N= 15.535441111111 E = 101.595225555555	1,036,000					ร้อยละ 80 เกษตรกรมีรายได้เพิ่มขึ้น (ทำนาได้ 2 ครั้ง) เกษตรกรเพิ่มผลผลิตได้เนื่องจากมีแหล่งน้ำที่แน่นอนไม่ประสบปัญหาขาดแคลนน้ำเนื่องจากฝนทิ้งช่วงทำให้ผลผลิตดีขึ้น	1.เพื่อเป็นการบรรเทาความเดือดร้อนของประชาชนและแก้ไขปัญหาภัยแล้งอย่างเร่งด่วน 2.เพื่อส่งเสริมให้เกิดการสร้างอาชีพ รายได้และการจ้างแรงงานให้กับประชาชนและผู้ได้รับผลกระทบจากภัยแล้งในระดับชุมชน 3.เพื่อเป็นการกระตุ้นเศรษฐกิจในภาพรวมของประเทศ 4.เพื่อให้สามารถกักเก็บน้ำได้เพิ่มขึ้น	กองช่าง

ผ 02

รายละเอียดโครงการพัฒนา

แผนพัฒนาท้องถิ่น (พ.ศ.2566 - 2570)

องค์การบริหารส่วนจังหวัดชัยภูมิ

ก. ยุทธศาสตร์จังหวัดที่ 1 การสร้างความเข้มแข็งทางเศรษฐกิจฐานรากและแข่งขันได้อย่างยั่งยืน

ข. ยุทธศาสตร์การพัฒนาขององค์กรปกครองส่วนท้องถิ่นในเขตจังหวัด ยุทธศาสตร์ที่ 6 การพัฒนาโครงสร้างพื้นฐานเพื่อเตรียมความพร้อมในการรองรับการเป็นศูนย์กลางทางการตลาดและการเชื่อมโยงสู่ประเทศในประชาคมอาเซียน

5. ยุทธศาสตร์ การพัฒนาโครงสร้างพื้นฐานและเพิ่มมูลค่าผลผลิตทางการเกษตร

5.10 แผนงานการเกษตร

ที่	โครงการ	วัตถุประสงค์	เป้าหมาย (ผลผลิตของโครงการ)	งบประมาณ 2566 (บาท)	2567 (บาท)	2568 (บาท)	2569 (บาท)	2570 (บาท)	ตัวชี้วัด (KPI)	ผลที่คาดว่าจะได้รับ	หน่วยงานที่รับผิดชอบหลัก
21	โคกหนองนาโมเดล พัฒนาแหล่งนันทนาการในพื้นที่ป่าสงวนแห่งชาติ ป่าภูแลนคา ด้านทิศใต้ จุดที่1 พื้นที่ 250 ไร่ บ้านซับทอง หมู่ที่ 10 ตำบลห้วยไร่ อำเภอคอนสวรรค์ จังหวัดชัยภูมิ	1.เพื่อพัฒนาแหล่งน้ำเพื่อการเกษตรและชุมชน 2.เพื่อเพิ่มประสิทธิภาพการบริหารจัดการน้ำอย่างบูรณาการ 3.เพื่ออนุรักษ์ ฟื้นฟู พัฒนาทรัพยากรธรรมชาติและสิ่งแวดล้อม	<u>ดำเนินการ</u> ขนาดพื้นที่ 200,000.00 ตารางเมตร หรือคิดเป็นพื้นที่ 125.00 ไร่ ขุดลึกลงจากลึกเดิม 3.00 เมตร หรือความยาวรอบพื้นที่ดำเนินการไม่น้อยกว่า 17,888.00 เมตร ตามประมาณ ราคา และแบบมาตราฐานขององค์การบริหารส่วนจังหวัดชัยภูมิ <u>พิกัด</u> จุดเริ่มต้น N= 15.9516199999999 E = 102.1624466666666	13,820,000					ร้อยละ 80 เกษตรกรมีรายได้เพิ่มขึ้น (ทำนาได้ 2 ครั้ง) เกษตรกรเพิ่มผลผลิตได้เนื่องจากมีแหล่งน้ำที่แน่นอน ไม่ประสบปัญหาขาดแคลนน้ำเนื่องจากฝนทิ้งช่วงทำให้ผลผลิตดีขึ้น	1.เพื่อเป็นการบรรเทาความเดือดร้อนของประชาชนและแก้ไขปัญหาภัยแล้งอย่างเร่งด่วน 2.เพื่อส่งเสริมให้เกิดการสร้างอาชีพ รายได้และการจ้างแรงงานให้กับประชาชนและผู้ได้รับผลกระทบจากภัยแล้งในระดับชุมชน 3.เพื่อเป็นการกระตุ้นเศรษฐกิจในภาพรวมของประเทศ 4.เพื่อให้สามารถกักเก็บน้ำได้เพิ่มขึ้น	กองช่าง

ผ 02

รายละเอียดโครงการพัฒนา

แผนพัฒนาท้องถิ่น (พ.ศ.2566 - 2570)

องค์การบริหารส่วนจังหวัดชัยภูมิ

ก. ยุทธศาสตร์จังหวัดที่ 1 การสร้างความเข้มแข็งทางเศรษฐกิจฐานรากและแข่งขันได้อย่างยั่งยืน

ข. ยุทธศาสตร์การพัฒนาขององค์กรปกครองส่วนท้องถิ่นในเขตจังหวัด ยุทธศาสตร์ที่ 6 การพัฒนาโครงสร้างพื้นฐานเพื่อเตรียมความพร้อมในการรองรับการเป็นศูนย์กลางทางการตลาดและการเชื่อมโยงสู่ประเทศในประชาคมอาเซียน

5. ยุทธศาสตร์ การพัฒนาโครงสร้างพื้นฐานและเพิ่มมูลค่าผลผลิตทางการเกษตร

5.10 แผนงานการเกษตร

ที่	โครงการ	วัตถุประสงค์	เป้าหมาย (ผลผลิตของโครงการ)	งบประมาณ 2566 (บาท)	2567 (บาท)	2568 (บาท)	2569 (บาท)	2570 (บาท)	ตัวชี้วัด (KPI)	ผลที่คาดว่าจะได้รับ	หน่วยงานที่รับผิดชอบหลัก
22	โคกหนองนาโมเดล พัฒนาแหล่งนันทนาการในพื้นที่ป่าสงวนแห่งชาติ ป่าภูแลนคา ด้านทิศใต้ จุดที่ 2 พื้นที่ 150 ไร่บ้านซับผักกรูด หมู่ที่ 13 ตำบลห้วยไร่ อำเภอคอนสวรรค์ จังหวัดชัยภูมิ	1.เพื่อพัฒนาแหล่งน้ำเพื่อการเกษตรและชุมชน 2.เพื่อเพิ่มประสิทธิภาพการบริหารจัดการน้ำอย่างบูรณาการ 3.เพื่ออนุรักษ์ ฟื้นฟู พัฒนาทรัพยากรธรรมชาติและสิ่งแวดล้อม	<u>ดำเนินการ</u> ขนาดพื้นที่ 120,000.00 ตารางเมตร หรือคิดเป็นพื้นที่ 75.00 ไร่ ขุดลึกลงจากลึกเดิม 3.00 เมตร หรือความยาวรอบพื้นที่ดำเนินการไม่น้อยกว่า 13,856.00 เมตร ตามประมาณ ราคา และแบบมาตราฐานขององค์การบริหารส่วนจังหวัดชัยภูมิ <u>พิกัด</u> จุดเริ่มต้น N= 15.9742533333333 E = 102.1888233333333	8,294,000					ร้อยละ 80 เกษตรกรมีรายได้เพิ่มขึ้น (ทำนาได้ 2 ครั้ง) เกษตรกรเพิ่มผลผลิตได้เนื่องจากมีแหล่งน้ำที่แน่นอน ไม่ประสบปัญหาขาดแคลนน้ำเนื่องจากฝนทิ้งช่วงทำให้ผลผลิตดีขึ้น	1.เพื่อเป็นการบรรเทาความเดือดร้อนของประชาชนและแก้ไขปัญหาภัยแล้งอย่างเร่งด่วน 2.เพื่อส่งเสริมให้เกิดการสร้างอาชีพ รายได้และการจ้างแรงงานให้กับประชาชนและผู้ได้รับผลกระทบจากภัยแล้งในระดับชุมชน 3.เพื่อเป็นการกระตุ้นเศรษฐกิจในภาพรวมของประเทศ 4.เพื่อให้สามารถกักเก็บน้ำได้เพิ่มขึ้น	กองช่าง

ผ 02

รายละเอียดโครงการพัฒนา

แผนพัฒนาท้องถิ่น (พ.ศ.2566 - 2570)

องค์การบริหารส่วนจังหวัดชัยภูมิ

ก. ยุทธศาสตร์จังหวัดที่ 1 การสร้างความเข้มแข็งทางเศรษฐกิจฐานรากและแข่งขันได้อย่างยั่งยืน

ข. ยุทธศาสตร์การพัฒนาขององค์กรปกครองส่วนท้องถิ่นในเขตจังหวัด ยุทธศาสตร์ที่ 6 การพัฒนาโครงสร้างพื้นฐานเพื่อเตรียมความพร้อมในการรองรับการเป็นศูนย์กลางทางการตลาดและการเชื่อมโยงสู่ประเทศในประชาคมอาเซียน

5. ยุทธศาสตร์ การพัฒนาโครงสร้างพื้นฐานและเพิ่มมูลค่าผลผลิตทางการเกษตร

5.10 แผนงานการเกษตร

ที่	โครงการ	วัตถุประสงค์	เป้าหมาย (ผลผลิตของโครงการ)	งบประมาณ					ตัวชี้วัด (KPI)	ผลที่คาดว่าจะได้รับ	หน่วยงานที่รับผิดชอบหลัก
				2566 (บาท)	2567 (บาท)	2568 (บาท)	2569 (บาท)	2570 (บาท)			
23	โครงการขุดลอกคลองวังนอ บ้านนาอุดม หมู่ที่ 6 ตำบลเจาทอง เชื่อมบ้านนาระยะ หมู่ที่ 1 ตำบลวังทอง พิกัด หัว N:15.855925 E:101.388414 ท้าย N:15.845350 E:101.374115	มีแหล่งน้ำเพื่ออุปโภคบริโภคและเพื่อการเกษตร	ขุดลอกคลองวังนอ บ้านนาอุดม หมู่ที่ 6 ตำบลเจาทอง เชื่อมบ้านนาระยะ หมู่ที่ 1 ตำบลวังทอง กว้าง 10.00 เมตร ลึก 3.00 เมตร ยาว 5,000.00 เมตร พิกัด หัว N:15.855925 E:101.388414 ท้าย N:15.845350 E:101.374114	-	4,273,000	-	-	-	คลองน้ำ	ประชาชนมีน้ำเพียงพอในการอุปโภค บริโภคและการเกษตร	กองช่าง

ผ 02

รายละเอียดโครงการพัฒนา

แผนพัฒนาท้องถิ่น (พ.ศ.2566 - 2570)

องค์การบริหารส่วนจังหวัดชัยภูมิ

ก. ยุทธศาสตร์จังหวัดที่ 1 การสร้างความเข้มแข็งทางเศรษฐกิจฐานรากและแข่งขันได้อย่างยั่งยืน

ข. ยุทธศาสตร์การพัฒนาขององค์กรปกครองส่วนท้องถิ่นในเขตจังหวัด ยุทธศาสตร์ที่ 6 การพัฒนาโครงสร้างพื้นฐานเพื่อเตรียมความพร้อมในการรองรับการเป็นศูนย์กลางทางการตลาดและการเชื่อมโยงสู่ประเทศในประชาคมอาเซียน

5. ยุทธศาสตร์ การพัฒนาโครงสร้างพื้นฐานและเพิ่มมูลค่าผลผลิตทางการเกษตร

5.10 แผนงานการเกษตร

ที่	โครงการ	วัตถุประสงค์	เป้าหมาย (ผลผลิตของโครงการ)	งบประมาณ					ตัวชี้วัด (KPI)	ผลที่คาดว่าจะได้รับ	หน่วยงานที่รับผิดชอบหลัก
				2566 (บาท)	2567 (บาท)	2568 (บาท)	2569 (บาท)	2570 (บาท)			
24	โครงการขุดลอกลำห้วยหามแหจากบ้านจมื่น ตำบลบ้านเดื่อ - บ้านโนนสุขสันต์ หมู่ที่ 9 ตำบลโนนกอก	เพื่อเพิ่มพื้นที่กักเก็บน้ำไว้ทำการเกษตรและอุปโภค บริโภค	ขนาดกว้างเฉลี่ย 20.00 เมตร ยาว 3,000.00 เมตร ลึกเฉลี่ย 1.50 เมตร หรือมีปริมาณดินขุดไม่น้อยกว่า 46,147.50 ลูกบาศก์เมตร พร้อมขนดินไปทิ้งและทำการปรับเกลี่ยเรียบ พร้อมป้ายโครงการ 1 ป้าย รายละเอียดตามแบบ อบต. กำหนด	-	-	-	2,028,000	-	ประชาชนมีน้ำใช้ ร้อยละ 80	มีน้ำเพียงพอต่อการเกษตรและอุปโภค บริโภค	กองช่าง
รวม	**24 โครงการ**	**-**	**-**	**128,145,000**	**4,273,000**	**-**	**2,028,000**	**-**	**-**	**-**	**-**
รวมทั้งสิ้น				**134,446,000**							

ยุทธศาสตร์ที่ 6
การบริหารจัดการบ้านเมืองที่ดี

ผ.02

รายละเอียดโครงการพัฒนา
แผนพัฒนาท้องถิ่น (พ.ศ.2566 - 2570)
องค์การบริหารส่วนจังหวัดชัยภูมิ

ก. ยุทธศาสตร์จังหวัดที่ 4 การพัฒนาสังคมและคุณภาพชีวิตให้มั่นคง

ข. ยุทธศาสตร์การพัฒนาขององค์กรปกครองส่วนท้องถิ่นในเขตจังหวัด ยุทธศาสตร์ที่ 8 การบริหารจัดการบ้านเมืองที่ดีมีประสิทธิภาพ

6. ยุทธศาสตร์ การบริหารจัดการบ้านเมืองที่ดี

6.1 แผนงานบริหารงานทั่วไป

ที่	โครงการ	วัตถุประสงค์	เป้าหมาย (ผลผลิตของโครงการ)	งบประมาณและที่ผ่านมา					ตัวชี้วัด (KPI)	ผลที่คาดว่าจะได้รับ	หน่วยงานที่รับผิดชอบหลัก
				2566 (บาท)	2567 (บาท)	2568 (บาท)	2569 (บาท)	2570 (บาท)			
1	โครงการติดตามและประเมินผลแผนพัฒนาท้องถิ่นขององค์การบริหารส่วนจังหวัดชัยภูมิ	1. เพื่อติดตามและประเมินผลผลสัมฤทธิ์ของแผนพัฒนาท้องถิ่นขององค์การบริหารส่วนจังหวัดชัยภูมิ 2. เพื่อติดตามและประเมินผลความพึงพอใจของประชาชนในการดำเนินโครงการขององค์การบริหารส่วนจังหวัดชัยภูมิ 3. เพื่อทราบถึงปัญหา อุปสรรคในการดำเนินงาน และนำมาเป็นข้อมูลสำหรับปรับปรุงแก้ไขในการจัดทำโครงการตามแผนพัฒนาท้องถิ่นให้มีประสิทธิภาพและเกิดประโยชน์สูงสุดกับประชาชน	กลุ่มผู้มีส่วนได้เสียจากผลการดำเนินโครงการตามแผนพัฒนาท้องถิ่นขององค์การบริหารส่วนจังหวัดชัยภูมิ ในพื้นที่จังหวัดชัยภูมิ ทั้ง 16 อำเภอ	150,000	150,000	150,000	150,000	150,000	องค์การบริหารส่วนจังหวัดชัยภูมิ สามารถนำโครงการตามแผนพัฒนาท้องถิ่นไปสู่การปฏิบัติไม่น้อยกว่าร้อยละ 50	1. ได้ทราบถึงผลสัมฤทธิ์ของแผนพัฒนาท้องถิ่นขององค์การบริหารส่วนจังหวัดชัยภูมิ 2. ได้ทราบถึงความพึงพอใจของประชาชนในการดำเนินโครงการขององค์การบริหารส่วนจังหวัดชัยภูมิ 3. ได้ทราบถึงปัญหา อุปสรรคในการดำเนินงาน และนำมาเป็นข้อมูลสำหรับปรับปรุงแก้ไขในการจัดทำโครงการตามแผนพัฒนาท้องถิ่นให้มีประสิทธิภาพและเกิดประโยชน์สูงสุดกับประชาชน	กองยุทธศาสตร์และงบประมาณ

ผ.02

รายละเอียดโครงการพัฒนา

แผนพัฒนาท้องถิ่น (พ.ศ.2566 - 2570)

องค์การบริหารส่วนจังหวัดชัยภูมิ

ก. ยุทธศาสตร์จังหวัดที่ 4 การพัฒนาสังคมและคุณภาพชีวิตให้มั่นคง

ข. ยุทธศาสตร์การพัฒนาขององค์กรปกครองส่วนท้องถิ่นในเขตจังหวัด ยุทธศาสตร์ที่ 8 การบริหารจัดการบ้านเมืองที่ดีมีประสิทธิภาพ

6. ยุทธศาสตร์ การบริหารจัดการบ้านเมืองที่ดี

6.1 แผนงานบริหารงานทั่วไป

ที่	โครงการ	วัตถุประสงค์	เป้าหมาย (ผลผลิตของโครงการ)	งบประมาณและที่ผ่านมา					ตัวชี้วัด (KPI)	ผลที่คาดว่าจะได้รับ	หน่วยงานที่รับผิดชอบหลัก
				2566 (บาท)	2567 (บาท)	2568 (บาท)	2569 (บาท)	2570 (บาท)			
2	โครงการพัฒนาศักยภาพการจัดทำแผนพัฒนาองค์การบริหารส่วนจังหวัดชัยภูมิ	1.เพื่อเพิ่มพูนความรู้ทักษะในการจัดทำแผนพัฒนา 2.เพื่อให้การจัดทำแผนพัฒนาองค์การบริหารส่วนจังหวัดชัยภูมิมีประสิทธิภาพมากขึ้น	1.คณะกรรมการการจัดทำแผนพัฒนาและคณะกรรมการติดตามและประเมินผลแผนพัฒนาองค์การบริหารส่วนจังหวัดชัยภูมิ 2.คณะผู้บริหารองค์การบริหารส่วนจังหวัดชัยภูมิ 3.เจ้าหน้าที่ที่เกี่ยวข้อง	1,000,000	1,000,000	1,000,000	1,000,000	1,000,000	ร้อยละ 80 ของผู้ที่เข้าร่วมโครงการมีความรู้ ความเข้าใจในการจัดทำแผนพัฒนา	1.ผู้ที่เข้าร่วมโครงการได้รับความรู้ มีความเข้าใจในการจัดทำแผนพัฒนาเพิ่มมากขึ้น 2.การจัดทำแผนพัฒนาองค์การบริหารส่วนจังหวัดชัยภูมิมีประสิทธิภาพมากยิ่งขึ้น	กองยุทธศาสตร์และงบประมาณ

ผ.02

รายละเอียดโครงการพัฒนา
แผนพัฒนาท้องถิ่น (พ.ศ.2566 - 2570)
องค์การบริหารส่วนจังหวัดชัยภูมิ

ก. ยุทธศาสตร์จังหวัดที่ 4 การพัฒนาสังคมและคุณภาพชีวิตให้มั่นคง

ข. ยุทธศาสตร์การพัฒนาขององค์กรปกครองส่วนท้องถิ่นในเขตจังหวัด ยุทธศาสตร์ที่ 8 การบริหารจัดการบ้านเมืองที่ดีมีประสิทธิภาพ

6. ยุทธศาสตร์ การบริหารจัดการบ้านเมืองที่ดี

6.1 แผนงานบริหารงานทั่วไป

ที่	โครงการ	วัตถุประสงค์	เป้าหมาย (ผลผลิตของโครงการ)	งบประมาณและที่ผ่านมา					ตัวชี้วัด (KPI)	ผลที่คาดว่าจะได้รับ	หน่วยงานที่รับผิดชอบหลัก
				2566 (บาท)	2567 (บาท)	2568 (บาท)	2569 (บาท)	2570 (บาท)			
3	โครงการประสานแผนพัฒนาท้องถิ่นขององค์กรปกครองส่วนท้องถิ่นในเขตจังหวัดชัยภูมิ	1. เพื่อเป็นการประสานแผนพัฒนากับองค์กรปกครองส่วนท้องถิ่นและกิจกรรมอื่นๆ ที่เกี่ยวข้อง 2.เพื่อจัดอบรม/ประชุมสัมมนาเชิงปฏิบัติการ/ทบทวนด้านการประสานแผนพัฒนาท้องถิ่น/แผนพัฒนาท้องถิ่น 3. เพื่อให้แผนการพัฒนาสอดคล้องและเป็นไปในทิศทางเดียวกัน	1. จัดทำแผนยุทธศาสตร์การพัฒนาขององค์กรปกครองส่วนท้องถิ่นในเขตจังหวัดชัยภูมิ 2. การกำหนดกรอบการประสานโครงการพัฒนาขององค์กรปกครองส่วนท้องถิ่นในเขตจังหวัดชัยภูมิ 3. องค์กรปกครองส่วนท้องถิ่นนำยุทธศาสตร์การพัฒนาขององค์กรปกครองส่วนท้องถิ่นในเขตจังหวัดชัยภูมิเป็นกรอบในการจัดทำแผนยุทธศาสตร์การพัฒนาและแผนพัฒนาท้องถิ่น	1,000,000	1,000,000	1,000,000	1,000,000	1,000,000	1. ร้อยละ 90 ของยุทธศาสตร์ขององค์กรปกครองส่วนท้องถิ่นในเขตจังหวัดชัยภูมิที่ทบทวนและเปลี่ยนแปลงมีความสอดคล้องกับยุทธศาสตร์จังหวัด/กลุ่มจังหวัด/ยุทธศาสตร์การพัฒนาระดับชาติ 2. แผนพัฒนาองค์การบริหารส่วนจังหวัดชัยภูมิมีการบูรณาการร่วมกับ	1. การประสานแผนพัฒนาร่วมกับองค์กรปกครองส่วนท้องถิ่นอื่น องค์กรอื่น 2. แผนพัฒนาขององค์กรปกครองส่วนท้องถิ่นมีการทบทวนให้เป็นไปตามแนวทางในการจัดทำแผน 3. แผนพัฒนามีความสอดคล้องและเป็นไปในทิศทางเดียวกันเกิดผลสัมฤทธิ์ตอบสนองปัญหาและความต้องการของประชาชนได้เป็นอย่างดี	กองยุทธศาสตร์และงบประมาณ

ผ.02

รายละเอียดโครงการพัฒนา

แผนพัฒนาท้องถิ่น (พ.ศ.2566 - 2570)

องค์การบริหารส่วนจังหวัดชัยภูมิ

ก. ยุทธศาสตร์จังหวัดที่ 4 การพัฒนาสังคมและคุณภาพชีวิตให้มั่นคง

ข. ยุทธศาสตร์การพัฒนาขององค์กรปกครองส่วนท้องถิ่นในเขตจังหวัด ยุทธศาสตร์ที่ 8 การบริหารจัดการบ้านเมืองที่ดีมีประสิทธิภาพ

6. ยุทธศาสตร์ การบริหารจัดการบ้านเมืองที่ดี

6.1 แผนงานบริหารงานทั่วไป

ที่	โครงการ	วัตถุประสงค์	เป้าหมาย (ผลผลิตของโครงการ)	งบประมาณและที่ผ่านมา					ตัวชี้วัด (KPI)	ผลที่คาดว่าจะได้รับ	หน่วยงานที่รับผิดชอบหลัก
				2566 (บาท)	2567 (บาท)	2568 (บาท)	2569 (บาท)	2570 (บาท)			
			4. สนับสนุนส่วนราชการส่วนท้องถิ่นอื่นในการพัฒนาท้องถิ่นโดยการประสานและให้ความร่วมมือในการปฏิบัติหน้าที่ของส่วนราชการส่วนท้องถิ่นอื่นให้จัดทำแผนพัฒนาท้องถิ่นขององค์กรปกครองส่วนท้องถิ่นให้สอดคล้องกับแผนพัฒนา 5. สนับสนุนแผนชุมชน						หน่วยงานอื่นไม่น้อยกว่าร้อยละ 80	4. โครงการพัฒนาขององค์กรปกครองส่วนท้องถิ่นที่ผ่านคณะกรรมการบริหารงานจังหวัดแบบบูรณาการ (กบจ.) สมารถนำโครงการที่ขอประสานบรรจุไว้ในแผนพัฒนาจังหวัดที่เห็นว่ามีความเหมาะสมและจำเป็นในการพัฒนาจังหวัด	

ผ.02

รายละเอียดโครงการพัฒนา
แผนพัฒนาท้องถิ่น (พ.ศ.2566 - 2570)
องค์การบริหารส่วนจังหวัดชัยภูมิ

ก. ยุทธศาสตร์จังหวัดที่ 4 การพัฒนาสังคมและคุณภาพชีวิตให้มั่นคง

ข. ยุทธศาสตร์การพัฒนาขององค์กรปกครองส่วนท้องถิ่นในเขตจังหวัด ยุทธศาสตร์ที่ 8 การบริหารจัดการบ้านเมืองที่ดีมีประสิทธิภาพ

6. ยุทธศาสตร์ การบริหารจัดการบ้านเมืองที่ดี

6.1 แผนงานบริหารงานทั่วไป

ที่	โครงการ	วัตถุประสงค์	เป้าหมาย (ผลผลิตของโครงการ)	งบประมาณและที่ผ่านมา					ตัวชี้วัด (KPI)	ผลที่คาดว่าจะได้รับ	หน่วยงานที่รับผิดชอบหลัก
				2566 (บาท)	2567 (บาท)	2568 (บาท)	2569 (บาท)	2570 (บาท)			
4	โครงการประชุมประชาคมท้องถิ่นขององค์การบริหารส่วนจังหวัดชัยภูมิ	1.เพื่อทบทวน หรือเปลี่ยนแปลงยุทธศาสตร์การพัฒนาขององค์กรปกครองส่วนท้องถิ่นในเขตจังหวัดชัยภูมิ 2. เพื่อรับทราบปัญหาความต้องการและประเด็นการพัฒนาเพื่อนำมาประกอบการจัดทำ/เพิ่มเติมแผนพัฒนาท้องถิ่นขององค์การบริหารส่วนจังหวัดชัยภูมิ 3. เพื่อให้ทุกภาคส่วนได้มีส่วนร่วมและบูรณาการร่วมกันในการแก้ไขปัญหาความต้องการของประชาชน	จัดประชุมประชาคมระดับจังหวัด ตามสัดส่วนประชาคมระดับจังหวัด	800,000	800,000	800,000	800,000	800,000	นำข้อมูลจากการประชุมประชาคมมาจัดทำยุทธศาสตร์การพัฒนาขององค์กรปกครองส่วนท้องถิ่นในเขตจังหวัดชัยภูมิ และแผนพัฒนาท้องถิ่นขององค์การบริหารส่วนจังหวัดชัยภูมิ ไม่น้อยกว่าร้อยละ 80	1. องค์การบริหารส่วนจังหวัดชัยภูมิ มีข้อมูลการจัดทำร่างยุทธศาสตร์การพัฒนาขององค์กรปกครองส่วนท้องถิ่นในเขตจังหวัดชัยภูมิ 2. องค์การบริหารส่วนจังหวัดชัยภูมิมีข้อมูลการจัดทำ/เพิ่มเติมร่างแผนพัฒนาท้องถิ่น ขององค์การบริหารส่วนจังหวัดชัยภูมิ 3. ทุกภาคส่วนมีส่วนร่วมและบูรณาการร่วมกันในการแก้ไขปัญหาความต้องการของประชาชนได้อย่างถูกต้อง	กองยุทธศาสตร์และงบประมาณ

ผ.02

รายละเอียดโครงการพัฒนา
แผนพัฒนาท้องถิ่น (พ.ศ.2566 - 2570)
องค์การบริหารส่วนจังหวัดชัยภูมิ

ก. ยุทธศาสตร์จังหวัดที่ 4 การพัฒนาสังคมและคุณภาพชีวิตให้มั่นคง

ข. ยุทธศาสตร์การพัฒนาขององค์กรปกครองส่วนท้องถิ่นในเขตจังหวัด ยุทธศาสตร์ที่ 8 การบริหารจัดการบ้านเมืองที่ดีมีประสิทธิภาพ

6. ยุทธศาสตร์ การบริหารจัดการบ้านเมืองที่ดี

6.1 แผนงานบริหารงานทั่วไป

ที่	โครงการ	วัตถุประสงค์	เป้าหมาย (ผลผลิตของโครงการ)	งบประมาณและที่ผ่านมา					ตัวชี้วัด (KPI)	ผลที่คาดว่าจะได้รับ	หน่วยงานที่รับผิดชอบหลัก
				2566 (บาท)	2567 (บาท)	2568 (บาท)	2569 (บาท)	2570 (บาท)			
5	โครงการพัฒนาสร้างเสริมประชาธิปไตยและการมีส่วนร่วมของประชาชน	1.เพื่อให้ผู้เข้ารับการฝึกอบรมเกิดความเข้าใจในหลักการปกครองระบอบประชาธิปไตย อันมีพระมหากษัตริย์ทรงเป็นประมุขอย่างถูกต้อง 2.เพื่อให้ผู้รับการฝึกอบรม เกิดความรู้ความเข้าใจ เกี่ยวกับการมีส่วนร่วมของประชาชนต่อการพัฒนาประชาธิปไตยและสร้างความเป็นพลเมืองและวิถีประชาธิปไตยท้องถิ่น 3.เพื่อให้ผู้เข้ารับการอบรม เกิดความรู้ความเข้าใจในการบริหารจัดการบ้านเมืองที่ดี และดำรงตนอยู่ใน	จัดฝึกอบรมพัฒนาสร้างเสริมประชาธิปไตยและการมีส่วนร่วมของประชาชนให้กับผู้นำองค์กรปกครองส่วนท้องถิ่น ผู้นำประชาชน กำนัน ผู้ใหญ่บ้าน ผู้นำสตรี กลุ่มแม่บ้าน ประชาชน นักเรียน นักศึกษา และกลุ่มองค์กรต่างๆ จำนวน 4 รุ่นๆละ 100 คน รวมทั้งสิ้น 400 คน/ปี	1,500,000	1,500,000	1,500,000	1,500,000	1,500,000	ผู้เข้ารับการฝึกอบรมมีความพึงใจในโครงการพัฒนาสร้างเสริมประชาธิปไตยและการมีส่วนร่วมของประชาชน	1.ผู้เข้ารับการฝึกอบรมมีความรู้ความเข้าใจและศรัทธาต่อการปกครองระบบประชาธิปไตยอันมีพระมหากษัตริย์ทรงเป็นประมุข 2.ผู้เข้ารับการฝึกอบรมมีความเกี่ยวกับการมีส่วนร่วมของประชาชนต่อการพัฒนาประชาธิปไตยและสร้างความพลเมืองและวิถีประชาธิปไตยท้องถิ่น 3.ผู้เข้ารับการฝึกอบรม มีความรู้เกี่ยวกับการบริหารจัดการบ้านเมืองที่ดีและดำรงตนอยู่ใน	สำนักงานเลขานุการฯ

ผ.02

รายละเอียดโครงการพัฒนา

แผนพัฒนาท้องถิ่น (พ.ศ.2566 - 2570)

องค์การบริหารส่วนจังหวัดชัยภูมิ

ก. ยุทธศาสตร์จังหวัดที่ 4 การพัฒนาสังคมและคุณภาพชีวิตให้มั่นคง

ข. ยุทธศาสตร์การพัฒนาขององค์กรปกครองส่วนท้องถิ่นในเขตจังหวัด ยุทธศาสตร์ที่ 8 การบริหารจัดการบ้านเมืองที่ดีมีประสิทธิภาพ

6. ยุทธศาสตร์ การบริหารจัดการบ้านเมืองที่ดี

6.1 แผนงานบริหารงานทั่วไป

ที่	โครงการ	วัตถุประสงค์	เป้าหมาย (ผลผลิตของโครงการ)	งบประมาณและที่ผ่านมา					ตัวชี้วัด (KPI)	ผลที่คาดว่าจะได้รับ	หน่วยงานที่รับผิดชอบหลัก
				2566 (บาท)	2567 (บาท)	2568 (บาท)	2569 (บาท)	2570 (บาท)			
		หลักปรัชญาเศรษฐกิจพอเพียง ตามพระราชดำรัสของพระบาทสมเด็จพระเจ้าอยู่หัวรัชกาลที่ 9								หลักปรัชญาเศรษฐกิจพอเพียง ตามพระราชดำรัสของพระบาทสมเด็จพระเจ้าอยู่หัวรัชกาลที่ 9	

ผ.02

รายละเอียดโครงการพัฒนา
แผนพัฒนาท้องถิ่น (พ.ศ.2566 - 2570)
องค์การบริหารส่วนจังหวัดชัยภูมิ

ก. ยุทธศาสตร์จังหวัดที่ 4 การพัฒนาสังคมและคุณภาพชีวิตให้มั่นคง

ข. ยุทธศาสตร์การพัฒนาขององค์กรปกครองส่วนท้องถิ่นในเขตจังหวัด ยุทธศาสตร์ที่ 8 การบริหารจัดการบ้านเมืองที่ดีมีประสิทธิภาพ

6. ยุทธศาสตร์ การบริหารจัดการบ้านเมืองที่ดี

6.1 แผนงานบริหารงานทั่วไป

ที่	โครงการ	วัตถุประสงค์	เป้าหมาย (ผลผลิตของโครงการ)	งบประมาณและที่ผ่านมา					ตัวชี้วัด (KPI)	ผลที่คาดว่าจะได้รับ	หน่วยงานที่รับผิดชอบหลัก
				2566 (บาท)	2567 (บาท)	2568 (บาท)	2569 (บาท)	2570 (บาท)			
6	โครงการเสริมสร้างศักยภาพให้กับผู้นำชุมชนท้องถิ่น	1. เพื่อให้ผู้เข้ารับการฝึกอบรมเกิดความเข้าใจในการบริหารงานและปฏิบัติงาน ด้านหลักธรรมาภิบาล มาตรการป้องกันการทุจริต 2. เพื่อให้ผู้เข้ารับการฝึกอบรมได้สร้างเครือข่ายความร่วมมือ เกิดความรักสามัคคี ธำรงไว้ซึ่งสถาบันชาติ ศาสนาพระมหากษัตริย์ 3.เพื่อให้ปลูกฝังค่านิยมทัศนคติให้ผู้บริหารท้องถิ่น สมาชิกสภาท้องถิ่น ผู้นำชุมชน ข้าราชการ และพนักงานท้องถิ่น ได้มีความรู้	การจัดฝึกอบรมเสริมสร้างศักยภาพให้กับผู้นำชุมชน ผู้บริหารท้องถิ่นสมาชิกสภาท้องถิ่น ผู้นำชุมชน ข้าราชการและพนักงานท้องถิ่น จำนวน 4 รุ่น ๆละ 100 คน รวมทั้งสิ้น 400 คน/ปี	1,500,000	1,500,000	1,500,000	1,500,000	1,500,000	ผู้รับการฝึกอบรมโครงการเสริมสร้างศักยภาพให้กับผู้นำชุมชนท้องถิ่น มีความรู้ ความสามารถ และมีศักยภาพเพิ่มขึ้น	1. ผู้เข้ารับการฝึกอบรมเกิดความเข้าใจในการบริหารงานและปฏิบัติงาน ด้านหลักธรรมาภิบาล ปราศจากการทุจริต โปร่งใส ตรวจสอบได้ 2. ผู้เข้ารับการฝึกอบรมได้สร้างเครือข่ายความร่วมมือ เกิดความรักสามัคคี ธำรงไว้ซึ่งสถาบันชาติ ศาสนา พระมหากษัตริย์ 3.ผู้เข้ารับการฝึกอบรมมีทัศนคติที่ดีต่อพัฒนาชุมชนของตน มีความรู้	สำนักงานเลขานุการฯ

ผ.02

รายละเอียดโครงการพัฒนา

แผนพัฒนาท้องถิ่น (พ.ศ.2566 - 2570)

องค์การบริหารส่วนจังหวัดชัยภูมิ

ก. ยุทธศาสตร์จังหวัดที่ 4 การพัฒนาสังคมและคุณภาพชีวิตให้มั่นคง

ข. ยุทธศาสตร์การพัฒนาขององค์กรปกครองส่วนท้องถิ่นในเขตจังหวัด ยุทธศาสตร์ที่ 8 การบริหารจัดการบ้านเมืองที่ดีมีประสิทธิภาพ

6. ยุทธศาสตร์ การบริหารจัดการบ้านเมืองที่ดี

6.1 แผนงานบริหารงานทั่วไป

ที่	โครงการ	วัตถุประสงค์	เป้าหมาย (ผลผลิตของโครงการ)	งบประมาณและที่ผ่านมา					ตัวชี้วัด (KPI)	ผลที่คาดว่าจะได้รับ	หน่วยงานที่รับผิดชอบหลัก
				2566 (บาท)	2567 (บาท)	2568 (บาท)	2569 (บาท)	2570 (บาท)			
		ความสามารถยึดหลักคุณธรรม จริยธรรม และนำปรัชญาเศรษฐกิจพอเพียงมาใช้ในการปฏิบัติงานและดำรงชีวิตประจำวัน 4.เพื่อให้ผู้เข้ารับการฝึกอบรมได้มีความรู้ด้านกฎหมายที่เกี่ยวข้องกับการปฏิบัติหน้าที่ และการดำเนินงานในศูนย์ดำรงธรรมของท้องถิ่น								ความสามารถยึดหลักคุณธรรม จริยธรรมและนำปรัชญาเศรษฐกิจพอเพียงมาใช้ในการปฏิบัติงานและดำรงชีวิตประจำวันได้ 4.ผู้เข้ารับการฝึกอบรมมีความรู้เกี่ยวด้านกฎหมายที่เกี่ยวข้องกับการปฏิบัติหน้าที่ และการดำเนินงานในศูนย์ดำรงธรรมของท้องถิ่นตอบสนองความต้องการของประชาชน	

ผ.02

รายละเอียดโครงการพัฒนา
แผนพัฒนาท้องถิ่น (พ.ศ.2566 - 2570)
องค์การบริหารส่วนจังหวัดชัยภูมิ

ก. ยุทธศาสตร์จังหวัดที่ 4 การพัฒนาสังคมและคุณภาพชีวิตให้มั่นคง

ข. ยุทธศาสตร์การพัฒนาขององค์กรปกครองส่วนท้องถิ่นในเขตจังหวัด ยุทธศาสตร์ที่ 8 การบริหารจัดการบ้านเมืองที่ดีมีประสิทธิภาพ

6. ยุทธศาสตร์ การบริหารจัดการบ้านเมืองที่ดี

6.1 แผนงานบริหารงานทั่วไป

ที่	โครงการ	วัตถุประสงค์	เป้าหมาย (ผลผลิตของโครงการ)	งบประมาณและที่ผ่านมา					ตัวชี้วัด (KPI)	ผลที่คาดว่าจะได้รับ	หน่วยงานที่รับผิดชอบหลัก
				2566 (บาท)	2567 (บาท)	2568 (บาท)	2569 (บาท)	2570 (บาท)			
7	โครงการต้นกล้าประชาธิปไตยใฝ่ใจเรียนรู้สู่หลักปรัชญาเศรษฐกิจพอเพียง	1. เพื่อเสริมสร้างความรู้ความเข้าใจเกี่ยวกับการเมืองการปกครองในระบอบประชาธิปไตยอันมีพระมหากษัตริย์ทรงเป็นประมุข 2. เพื่อกระตุ้นให้ผู้เข้ารับการฝึกอบรม สนใจศึกษาหาความรู้เกี่ยวกับหลักพื้นฐานของประชาธิปไตยแบบมีส่วนร่วม 3. เพื่อส่งเสริมให้ผู้เข้ารับการฝึกอบรมมีแนวคิดกล้าทำกล้าแสดงออกและการกล้าแสดงความคิดเห็นต่อสังคมในทางที่ถูกที่ควร	จัดฝึกอบรมให้กับนักเรียน นักศึกษา เยาวชน ครู กรรมการสถานศึกษา และเจ้าหน้าที่ที่เกี่ยวข้องจำนวน 4 รุ่น รุ่น 100 คน รวมทั้งสิ้น 400 คน	1,600,000	1,600,000	1,600,000	1,600,000	1,600,000	ผู้เข้าร่วมโครงการต้นกล้าประชาธิปไตยใฝ่ใจเรียนรู้สู่หลักปรัชญาเศรษฐกิจพอเพียง ได้รับความรู้ความเข้าใจเกี่ยวกับการเมืองการปกครองในระบอบประชาธิปไตย อันมีพระมหากษัตริย์ทรงเป็นประมุขเพิ่มขึ้น	1. ผู้เข้ารับการฝึกอบรมมีความรู้ความเข้าใจเกี่ยวกับหลักการเมืองการปกครองในระบอบประชาธิปไตยอันมีพระมหากษัตริย์ทรงเป็นประมุขอย่างถูกต้อง 2. ผู้เข้ารับการฝึกอบรมมีความตื่นตัวในการศึกษาหาความรู้เกี่ยวกับหลักพื้นฐานของประชาธิปไตยแบบมีส่วนร่วมเกิดความสามัคคีปรองดองลดปัญหาความขัดแย้ง	สำนักงานเลขานุการฯ

ผ.02

รายละเอียดโครงการพัฒนา

แผนพัฒนาท้องถิ่น (พ.ศ.2566 - 2570)

องค์การบริหารส่วนจังหวัดชัยภูมิ

ก. ยุทธศาสตร์จังหวัดที่ 4 การพัฒนาสังคมและคุณภาพชีวิตให้มั่นคง

ข. ยุทธศาสตร์การพัฒนาขององค์กรปกครองส่วนท้องถิ่นในเขตจังหวัด ยุทธศาสตร์ที่ 8 การบริหารจัดการบ้านเมืองที่ดีมีประสิทธิภาพ

6. ยุทธศาสตร์ การบริหารจัดการบ้านเมืองที่ดี

6.1 แผนงานบริหารงานทั่วไป

ที่	โครงการ	วัตถุประสงค์	เป้าหมาย (ผลผลิตของโครงการ)	งบประมาณและที่ผ่านมา					ตัวชี้วัด (KPI)	ผลที่คาดว่าจะได้รับ	หน่วยงานที่รับผิดชอบหลัก
				2566 (บาท)	2567 (บาท)	2568 (บาท)	2569 (บาท)	2570 (บาท)			
		4. เพื่อเป็นการสำนึกในพระมหากรุณาธิคุณของพระบาทสมเด็จพระปรมินทรมหาภูมิพลอดุลยเดช ผู้เข้ารับการฝึกอบรมได้ศึกษาและเรียนรู้โครงการอันเนื่องมาจากพระราชดำริ ตามแนวทางส่งเสริมการเรียนรู้สู่หลักปรัชญาเศรษฐกิจพอเพียง								3. ผู้เข้ารับการฝึกอบรมได้มีแนวคิดกล้าทำกล้าแสดงออกและกล้าแสดงความคิดเห็นต่อสังคมในทางที่ถูกที่ควร 4. เด็กและเยาวชนรุ่นใหม่สำนึกในพระมหากรุณาธิคุณของพระบาทสมเด็จพระเจ้าอยู่หัวและเจริญรอยตามหลักปรัชญาเศรษฐกิจพอเพียง	

ผ.02

รายละเอียดโครงการพัฒนา
แผนพัฒนาท้องถิ่น (พ.ศ.2566 - 2570)
องค์การบริหารส่วนจังหวัดชัยภูมิ

ก. ยุทธศาสตร์จังหวัดที่ 4 การพัฒนาสังคมและคุณภาพชีวิตให้มั่นคง

ข. ยุทธศาสตร์การพัฒนาขององค์กรปกครองส่วนท้องถิ่นในเขตจังหวัด ยุทธศาสตร์ที่ 8 การบริหารจัดการบ้านเมืองที่ดีมีประสิทธิภาพ

6. ยุทธศาสตร์ การบริหารจัดการบ้านเมืองที่ดี

6.1 แผนงานบริหารงานทั่วไป

ที่	โครงการ	วัตถุประสงค์	เป้าหมาย (ผลผลิตของโครงการ)	งบประมาณและที่ผ่านมา					ตัวชี้วัด (KPI)	ผลที่คาดว่าจะได้รับ	หน่วยงานที่รับผิดชอบหลัก
				2566 (บาท)	2567 (บาท)	2568 (บาท)	2569 (บาท)	2570 (บาท)			
8	โครงการส่งเสริมประชาธิปไตยตามรอยพ่อสู่วิถีพอเพียง	1. เพื่อเสริมสร้างความรู้ความเข้าใจเกี่ยวกับการเมืองการปกครองในระบอบประชาธิปไตยอันมีพระมหากษัตริย์ทรงเป็นประมุข 2. เพื่อกระตุ้นให้ผู้เข้ารับการฝึกอบรมสนใจศึกษาหาความรู้เกี่ยวกับหลักพื้นฐานของประชาธิปไตยแบบมีส่วนร่วม 3. เพื่อให้ผู้เข้ารับการฝึกอบรมสามารถดำรงตนอยู่ในหลักปรัชญาเศรษฐกิจพอเพียงสามารถพึ่งพาตนเองได้	จัดฝึกอบรมให้กับ กำนัน ผู้ใหญ่บ้าน ผู้นำชุมชน ประชาชนทั่วไป และบุคลากรในสังกัดองค์การบริหารส่วนจังหวัดชัยภูมิ จำนวน 4 รุ่น รุ่นละ 105 คน รวมทั้งสิ้น 420 คน	1,610,000	1,610,000	1,610,000	1,610,000	1,610,000	ผู้เข้าร่วมโครงการส่งเสริมประชาธิปไตยตามรอยพ่อสู่วิถีพอเพียงมีความรู้ความเข้าใจเกี่ยวกับการเมืองการปกครองในระบอบประชาธิปไตยอันมีพระมหากษัตริย์ทรงเป็นประมุข เพิ่มขึ้น	1. ผู้เข้ารับการฝึกอบรมมีความรู้ความเข้าใจเกี่ยวกับหลักการเมืองการปกครองในระบอบประชาธิปไตยอันมีพระมหากษัตริย์ทรงเป็นประมุขอย่างถูกต้อง 2. ผู้เข้ารับการฝึกอบรมมีความสนใจศึกษาหาความรู้เกี่ยวกับหลักพื้นฐานของประชาธิปไตยแบบมีส่วนร่วม 3. ผู้เข้ารับการฝึกอบรมสามารถดำรงตนอยู่ในหลักปรัชญาเศรษฐกิจพอเพียงสามารถพึ่งพาตนเองได้	สำนักงานเลขานุการฯ

ผ.02

รายละเอียดโครงการพัฒนา
แผนพัฒนาท้องถิ่น (พ.ศ.2566 - 2570)
องค์การบริหารส่วนจังหวัดชัยภูมิ

ก. ยุทธศาสตร์จังหวัดที่ 4 การพัฒนาสังคมและคุณภาพชีวิตให้มั่นคง

ข. ยุทธศาสตร์การพัฒนาขององค์กรปกครองส่วนท้องถิ่นในเขตจังหวัด ยุทธศาสตร์ที่ 8 การบริหารจัดการบ้านเมืองที่ดีมีประสิทธิภาพ

6. ยุทธศาสตร์ การบริหารจัดการบ้านเมืองที่ดี

6.1 แผนงานบริหารงานทั่วไป

ที่	โครงการ	วัตถุประสงค์	เป้าหมาย (ผลผลิตของโครงการ)	งบประมาณและที่ผ่านมา					ตัวชี้วัด (KPI)	ผลที่คาดว่าจะได้รับ	หน่วยงานที่รับผิดชอบหลัก
				2566 (บาท)	2567 (บาท)	2568 (บาท)	2569 (บาท)	2570 (บาท)			
9	โครงการองค์การบริหารส่วนจังหวัดชัยภูมิสร้างสรรค์ความสัมพันธ์มวลชนท้องถิ่น	1.เพื่อส่งเสริมให้ประชาชนในท้องถิ่นมีส่วนร่วมในการทำกิจกรรมร่วมกันเป็นการเชื่อมความสัมพันธ์มวลชนในองค์กรปกครองส่วนท้องถิ่น 2. เพื่อให้องค์กรปกครองส่วนท้องถิ่นได้ตระหนักและเห็นความสำคัญของการพัฒนาทักษะทางด้านกีฬา นันทนาการและสุขภาพ 3. เพื่อส่งเสริมสนับสนุนให้ประชาชนและบุคลากรขององค์กรปกครองส่วนท้องถิ่นได้เล็งเห็นความสำคัญของการออกกำลังกายโดยการเล่นกีฬา	ผู้บริหารท้องถิ่น สมาชิกสภาท้องถิ่น เจ้าหน้าที่ฝ่ายปกครอง ข้าราชการและพนักงานจ้างในสังกัดองค์กรปกครองส่วนท้องถิ่น หน่วยงานราชการในจังหวัดชัยภูมิ ตลอดจนประชาชนในเขตพื้นที่จังหวัดชัยภูมิ	289,000	289,000	289,000	289,000	289,000	ผู้เข้าร่วมโครงการมีความพึงพอใจในโครงการองค์การบริหารส่วนจังหวัดชัยภูมิสร้างสรรค์ความสัมพันธ์มวลชนท้องถิ่น	1. ประชาชนได้มีส่วนร่วมในกิจกรรมขององค์กรปกครองส่วนท้องถิ่น 2. องค์กรปกครองส่วนท้องถิ่นตระหนักและเห็นความสำคัญของการพัฒนาทักษะทางด้านกีฬา นันทนาการและสุขภาพ 3. ประชาชนและบุคลากรขององค์กรปกครองส่วนท้องถิ่นเห็นความสำคัญของการออกกำลังกายโดยการเล่นกีฬา 4. บุคลากรและประชาชนของแต่ละท้องถิ่นมีความปรองดอง	สำนักงานเลขานุการฯ

ผ.02

รายละเอียดโครงการพัฒนา

แผนพัฒนาท้องถิ่น (พ.ศ.2566 - 2570)

องค์การบริหารส่วนจังหวัดชัยภูมิ

ก. ยุทธศาสตร์จังหวัดที่ 4 การพัฒนาสังคมและคุณภาพชีวิตให้มั่นคง

ข. ยุทธศาสตร์การพัฒนาขององค์กรปกครองส่วนท้องถิ่นในเขตจังหวัด ยุทธศาสตร์ที่ 8 การบริหารจัดการบ้านเมืองที่ดีมีประสิทธิภาพ

6. ยุทธศาสตร์ การบริหารจัดการบ้านเมืองที่ดี

6.1 แผนงานบริหารงานทั่วไป

ที่	โครงการ	วัตถุประสงค์	เป้าหมาย (ผลผลิตของโครงการ)	งบประมาณและที่ผ่านมา					ตัวชี้วัด (KPI)	ผลที่คาดว่าจะได้รับ	หน่วยงานที่รับผิดชอบหลัก
				2566 (บาท)	2567 (บาท)	2568 (บาท)	2569 (บาท)	2570 (บาท)			
		4. เพื่อส่งเสริมความปรองดองสมานฉันท์ คืนความสุขให้ประชาชนตามโครงการองค์การบริหารส่วนจังหวัดชัยภูมิ สร้างสรรค์ความสัมพันธ์มวลชนท้องถิ่น 5. เพื่อส่งเสริมให้ประชาชนทั่วไปได้ออกกำลังกายและห่างไกลยาเสพติด								สมานฉันท์ มีความสัมพันธไมตรีที่ดีต่อกัน รู้แพ้ รู้ชนะ รู้อภัย และมีความสามัคคีในหมู่คณะ 5. ประชาชนในเขตพื้นที่จังหวัดชัยภูมิ ได้ใช้เวลาว่างให้เกิดประโยชน์ ช่วยกันป้องกันยาเสพติด	

ผ.02

รายละเอียดโครงการพัฒนา
แผนพัฒนาท้องถิ่น (พ.ศ.2566 - 2570)
องค์การบริหารส่วนจังหวัดชัยภูมิ

ก. ยุทธศาสตร์จังหวัดที่ 4 การพัฒนาสังคมและคุณภาพชีวิตให้มั่นคง

ข. ยุทธศาสตร์การพัฒนาขององค์กรปกครองส่วนท้องถิ่นในเขตจังหวัด ยุทธศาสตร์ที่ 8 การบริหารจัดการบ้านเมืองที่ดีมีประสิทธิภาพ

6. ยุทธศาสตร์ การบริหารจัดการบ้านเมืองที่ดี

6.1 แผนงานบริหารงานทั่วไป

ที่	โครงการ	วัตถุประสงค์	เป้าหมาย (ผลผลิตของโครงการ)	งบประมาณและที่ผ่านมา					ตัวชี้วัด (KPI)	ผลที่คาดว่าจะได้รับ	หน่วยงานที่รับผิดชอบหลัก
				2566 (บาท)	2567 (บาท)	2568 (บาท)	2569 (บาท)	2570 (บาท)			
10	โครงการประชาธิปไตยกับวิถีชีวิตใหม่ของเด็กเยาวชน ภายใต้ไทยแลนด์ 4.0	1. เพื่อสร้างเสริมความรู้ความเข้าใจ เรื่อง ประชาธิปไตยอันมีพระมหากษัตริย์ทรงเป็นประมุข 2. เพื่อเสริมทักษะการปรับตัวให้สามารถใช้วิถีชีวิตตามหลักประชาธิปไตยอย่างถูกต้อง 3. เพื่อให้เกิดภาวะผู้นำด้านประชาธิปไตย ของ เด็ก เยาวชน ในการพัฒนาชุมชน สังคมต่อไป	เด็ก เยาวชนทั่วไป/กลุ่มผู้แทนสภาเด็ก เยาวชน จังหวัดชัยภูมิ ในพื้นที่ 16 อำเภอ พร้อมเจ้าหน้าที่เกี่ยวข้อง จำนวน 2 รุ่นๆ ละ 100 คน รวมทั้งสิ้น 200 คน	486,000	486,000	486,000	486,000	486,000	ผู้เข้าอบรมโครงการประชาธิปไตย กับวิถีชีวิตใหม่ของเด็กเยาวชนภายใต้ไทยแลนด์ 4.0 มีความรู้และทักษะเพิ่มขึ้น	1. เด็ก เยาวชนทั่วไป/กลุ่มผู้แทนสภาเด็ก เยาวชน มีความสามารถในการกำหนดแนวทางใช้ชีวิตที่ดี มีความเป็นผู้นำ ตามแบบประชาธิปไตยอันมีพระมหากษัตริย์ ทรงเป็นประมุข กับวิถีชีวิตใหม่ยุคไทยแลนด์ 4.0 2. ครอบครัว ชุมชน สังคม สนับสนุนเด็ก เยาวชน ให้เป็นผู้นำที่ดี เหมาะสมในด้านประชาธิปไตยกับวิถีชีวิตใหม่ ยุคไทยแลนด์ 4.0	สำนักงานเลขานุการฯ

ผ.02

รายละเอียดโครงการพัฒนา
แผนพัฒนาท้องถิ่น (พ.ศ.2566 - 2570)
องค์การบริหารส่วนจังหวัดชัยภูมิ

ก. ยุทธศาสตร์จังหวัดที่ 4 การพัฒนาสังคมและคุณภาพชีวิตให้มั่นคง

ข. ยุทธศาสตร์การพัฒนาขององค์กรปกครองส่วนท้องถิ่นในเขตจังหวัด ยุทธศาสตร์ที่ 8 การบริหารจัดการบ้านเมืองที่ดีมีประสิทธิภาพ

6. ยุทธศาสตร์ การบริหารจัดการบ้านเมืองที่ดี

6.1 แผนงานบริหารงานทั่วไป

ที่	โครงการ	วัตถุประสงค์	เป้าหมาย (ผลผลิตของโครงการ)	งบประมาณและที่ผ่านมา					ตัวชี้วัด (KPI)	ผลที่คาดว่าจะได้รับ	หน่วยงานที่รับผิดชอบหลัก
				2566 (บาท)	2567 (บาท)	2568 (บาท)	2569 (บาท)	2570 (บาท)			
11	โครงการส่งเสริมการมีส่วนร่วมของประชาชนสู่การพัฒนาท้องถิ่นจังหวัดชัยภูมิ	1. เพื่อให้ผู้เข้ารับการฝึกอบรมเกิดความรู้ความเข้าใจถึงบทบาทหน้าที่ของตนเองต่อการพัฒนาท้องถิ่นตามระบบการปกครองในระบอบประชาธิปไตยอันมีพระมหากษัตริย์ทรงเป็นประมุข 2. เพื่อประเมินองค์ความรู้ ความเข้าใจของผู้เข้ารับการฝึกอบรมในการทำงานด้านการมีส่วนร่วมต่อองค์กรปกครองส่วนท้องถิ่น 3. เพื่อแลกเปลี่ยนเรียนรู้ ของการปฏิบัติงานตามกิจกรรมที่ได้รับจากการทำงานร่วมกับองค์การบริหารส่วนจังหวัดชัยภูมิ	คณะทำงานพลเมืองอาสาประจำอำเภอ,คณะทำงานจิตอาสาพัฒนาโรงเรียน ผู้สูงอายุภายในจังหวัดชัยภูมิ,คณะทำงานเชิงวิจัย ปฏิบัติการจากสถาบันการศึกษาของจังหวัดชัยภูมิ นักวิจัยอิสระ ผู้ที่สนใจ และเจ้าหน้าที่ที่เกี่ยวข้อง จำนวน 2 รุ่นๆละ 100 คน รวมทั้งสิ้น 200 คน	426,000	426,000	426,000	426,000	426,000	ผู้เข้าอบรมโครงการส่งเสริมมีส่วนร่วมของประชาชนสู่การพัฒนาท้องถิ่นจังหวัดชัยภูมิมีความรู้ ความเข้าใจเพิ่มขึ้น	1. ผู้เข้ารับการฝึกอบรมเกิดความรู้ความเข้าใจถึงบทบาทหน้าที่ของตนเองต่อการพัฒนาท้องถิ่นตามระบบการปกครองในระบอบประชาธิปไตยอันมีพระมหากษัตริย์ทรงเป็นประมุข 2. ทราบถึงองค์ความรู้ความเข้าใจของผู้เข้ารับการฝึกอบรมต่อการทำงานด้านการมีส่วนร่วมของประชาชน 3. องค์การบริหารส่วนจังหวัดชัยภูมิมีภาคีร่วมกันพัฒนาจังหวัดชัยภูมิในทุกระดับการปฏิบัติงาน เช่น ระดับแกนนำ ระดับวิชาการและระดับพื้นที่	สำนักงานเลขานุการฯ

ผ.02

รายละเอียดโครงการพัฒนา
แผนพัฒนาท้องถิ่น (พ.ศ.2566 - 2570)
องค์การบริหารส่วนจังหวัดชัยภูมิ

ก. ยุทธศาสตร์จังหวัดที่ 4 การพัฒนาสังคมและคุณภาพชีวิตให้มั่นคง

ข. ยุทธศาสตร์การพัฒนาขององค์กรปกครองส่วนท้องถิ่นในเขตจังหวัด ยุทธศาสตร์ที่ 8 การบริหารจัดการบ้านเมืองที่ดีมีประสิทธิภาพ

6. ยุทธศาสตร์ การบริหารจัดการบ้านเมืองที่ดี

6.1 แผนงานบริหารงานทั่วไป

ที่	โครงการ	วัตถุประสงค์	เป้าหมาย (ผลผลิตของโครงการ)	งบประมาณและที่ผ่านมา					ตัวชี้วัด (KPI)	ผลที่คาดว่าจะได้รับ	หน่วยงานที่รับผิดชอบหลัก
				2566 (บาท)	2567 (บาท)	2568 (บาท)	2569 (บาท)	2570 (บาท)			
12	โครงการวันเฉลิมพระชนมพรรษาสมเด็จพระนางเจ้าสิริกิต์ พระบรมราชินีนาถ พระบรมราชชนนีพันปีหลวง	1. เพื่อเป็นการเฉลิมพระเกียรติและแสดงออกถึงความจงรักภักดีในโอกาสวันพระราชสมภพสมเด็จพระนางเจ้าสิริกิติ์ พระบรมราชินีนาถ พระบรมราชชนนีพันปีหลวง 2. เพื่อเป็นการสร้างจิตสำนึกในการเทิดทูน และดำรงไว้ซึ่งสถาบันพระมหากษัตริย์ 3. เพื่อเพิ่มพื้นที่ป่าไม้ในพื้นที่จังหวัดชัยภูมิ และฟื้นฟูสภาพแวดล้อมและช่วยลดภาวะโลกร้อน 4. เพื่อเพิ่มปลากลับคืนแหล่งน้ำสร้างระบบนิเวศน์ที่ดีขึ้น	- กลุ่มเป้าหมาย ประชาชนทั่วไป ข้าราชการ ลูกจ้าง และพนักงานฯ - ลักษณะการดำเนินงาน จัดงานพระราชพิธีวันเฉลิมพระชนมพรรษา สมเด็จพระนางเจ้าสิริกิติ์ พระบรมราชชนนีพันปีหลวง บริเวณพื้นที่จังหวัดชัยภูมิ วันที่ 12 สิงหาคม ของทุกปี	510,000	510,000	510,000	510,000	510,000	ประชาชนทั่วไป ข้าราชการ ลูกจ้าง และพนักงานฯ มีจิตสำนึกในการเทิดทูนและดำรงไว้ซึ่งสถาบันพระมหากษัตริย์ ร้อยละ 80	1. ประชาชนได้ร่วมเทิดทูนสถาบันชาติ ศาสนา พระมหากษัตริย์ 2. ประชาชน และสังคมเกิดความรักความสามัคคี โดยมีสถาบันพระมหากษัตริย์เป็นศูนย์รวมจิตใจ ทำกิจกรรมสาธารณประโยชน์ เพื่อถวายเป็นพระราชกุศลแก่พระบรมสมเด็จพระปรมินทรมหาภูมิพลอดุยเดช 3. ประชาชนได้ร่วมน้อมรำลึกในพระมหากรุณาธิคุณและแสดงความจงรักภักดี	สำนักปลัดฯ

ผ.02

รายละเอียดโครงการพัฒนา

แผนพัฒนาท้องถิ่น (พ.ศ.2566 - 2570)

องค์การบริหารส่วนจังหวัดชัยภูมิ

ก. ยุทธศาสตร์จังหวัดที่ 4 การพัฒนาสังคมและคุณภาพชีวิตให้มั่นคง

ข. ยุทธศาสตร์การพัฒนาขององค์กรปกครองส่วนท้องถิ่นในเขตจังหวัด ยุทธศาสตร์ที่ 8 การบริหารจัดการบ้านเมืองที่ดีมีประสิทธิภาพ

6. ยุทธศาสตร์ การบริหารจัดการบ้านเมืองที่ดี

6.1 แผนงานบริหารงานทั่วไป

ที่	โครงการ	วัตถุประสงค์	เป้าหมาย (ผลผลิตของโครงการ)	งบประมาณและที่ผ่านมา					ตัวชี้วัด (KPI)	ผลที่คาดว่าจะได้รับ	หน่วยงานที่รับผิดชอบหลัก
				2566 (บาท)	2567 (บาท)	2568 (บาท)	2569 (บาท)	2570 (บาท)			
		5. เพื่อจัดกิจกรรมพระราชกรณียกิจและระลึกถึงพระมหากรุณาธิคุณของสมเด็จพระนางเจ้าสิริกิติ์ พระบรมราชินีนาถ พระบรมราชชนนีพันปีหลวง								ถวายเป็นพระราชกสักการะแด่สมเด็จพระนางเจ้าสิริกิต์ พระบรมราชินีนาถ พระบรมราชชนนีพันปีหลวง ที่ได้สร้างคุณประโยชน์แก่ประเทศชาติ	

ผ.02

รายละเอียดโครงการพัฒนา
แผนพัฒนาท้องถิ่น (พ.ศ.2566 - 2570)
องค์การบริหารส่วนจังหวัดชัยภูมิ

ก. ยุทธศาสตร์จังหวัดที่ 4 การพัฒนาสังคมและคุณภาพชีวิตให้มั่นคง

ข. ยุทธศาสตร์การพัฒนาขององค์กรปกครองส่วนท้องถิ่นในเขตจังหวัด ยุทธศาสตร์ที่ 8 การบริหารจัดการบ้านเมืองที่ดีมีประสิทธิภาพ

6. ยุทธศาสตร์ การบริหารจัดการบ้านเมืองที่ดี

6.1 แผนงานบริหารงานทั่วไป

ที่	โครงการ	วัตถุประสงค์	เป้าหมาย (ผลผลิตของโครงการ)	งบประมาณและที่ผ่านมา					ตัวชี้วัด (KPI)	ผลที่คาดว่าจะได้รับ	หน่วยงานที่รับผิดชอบหลัก
				2566 (บาท)	2567 (บาท)	2568 (บาท)	2569 (บาท)	2570 (บาท)			
13	โครงการเฉลิมพระชนมพรรษาสมเด็จพระกนิษฐาธิราชเจ้ากรมสมเด็จพระเทพรัตนราชสุดาฯ สยามบรมราชกุมารี	1.เพื่อเป็นการเฉลิมพระเกียรติและแสดงออกถึงความจงรักภักดีในโอกาสวันพระราชสมภพของสมเด็จพระกนิษฐาธิราชเจ้ากรมสมเด็จรัตนราชสุดาฯ สยามบรมราชกุมารี 2.เพื่อเป็นการสร้างจิตสำนึกในการเทิดทูน และดำรงไว้ซึ่งสถาบันพระมหากษัตริย์พระบรมวงศานุวงศ์ 3.เพื่อให้ประชาชนทั่วไปได้ทราบถึงพระราชกรณียกิจของสมเด็จพระกนิษฐาธิราชเจ้ากรมสมเด็จพระเทพรัตนราชสุดาฯ สยามบรมราชกุมารี	-เป้าหมาย ประชาชนทั่วไป และข้าราชการ พนักงาน ลูกจ้างขององค์การบริหารส่วนจังหวัดชัยภูมิ - ลักษณะการดำเนินงานจัดงานราชพิธีเฉลิมพระชนมพรรษาสมเด็จกนิษฐาธิราชเจ้ากรมสมเด็จพระเทพรัตนราชสุดาฯ สยามบรมราชกุมารี	500,000	500,000	500,000	500,000	500,000	ประชาชนทั่วไป ข้าราชการ ลูกจ้าง และพนักงานฯ มีจิตสำนึกในการเทิดทูนและดำรงไว้ซึ่งสถาบันพระมหากษัตริย์และสมเด็จพระกนิษฐาธิราชเจ้ากรมสมเด็จพระเทพรัตนราชสุดาฯ สยามบรมราชกุมารี ร้อยละ 80	1. ประชาชนทั่วไป ข้าราชการและพนักงานฯ ร่วมเฉลิมพระเกียรติและแสดงออกถึงความจงรักภักดีในโอกาสวันพระราชสมภพสมเด็จพระกนิษฐาธิราชเจ้ากรมสมเด็จพระเทพรัตนราชสุดาฯ สยามบรมราชกุมารี 2. ประชาชนทั่วไป ข้าราชการและพนักงานฯ มีจิตสำนึกในการเทิดทูน และดำรงไว้ซึ่งสถาบันพระมหากษัตริย์	สำนักปลัดฯ

ผ.02

รายละเอียดโครงการพัฒนา

แผนพัฒนาท้องถิ่น (พ.ศ.2566 - 2570)

องค์การบริหารส่วนจังหวัดชัยภูมิ

ก. ยุทธศาสตร์จังหวัดที่ 4 การพัฒนาสังคมและคุณภาพชีวิตให้มั่นคง

ข. ยุทธศาสตร์การพัฒนาขององค์กรปกครองส่วนท้องถิ่นในเขตจังหวัด ยุทธศาสตร์ที่ 8 การบริหารจัดการบ้านเมืองที่ดีมีประสิทธิภาพ

6. ยุทธศาสตร์ การบริหารจัดการบ้านเมืองที่ดี

6.1 แผนงานบริหารงานทั่วไป

ที่	โครงการ	วัตถุประสงค์	เป้าหมาย (ผลผลิตของโครงการ)	งบประมาณและที่ผ่านมา					ตัวชี้วัด (KPI)	ผลที่คาดว่าจะได้รับ	หน่วยงานที่รับผิดชอบหลัก
				2566 (บาท)	2567 (บาท)	2568 (บาท)	2569 (บาท)	2570 (บาท)			
										พระบรมวงศานุวงศ์ 3. ประชาชนทั่วไปได้ทราบถึงพระราชกรณียกิจของสมเด็จพระกนิษฐาธิราชเจ้า กรมสมเด็จพระเทพรัตนราชสุดาฯ สยามบรมราชกุมารี	

ผ.02

รายละเอียดโครงการพัฒนา
แผนพัฒนาท้องถิ่น (พ.ศ.2566 - 2570)
องค์การบริหารส่วนจังหวัดชัยภูมิ

ก. ยุทธศาสตร์จังหวัดที่ 4 การพัฒนาสังคมและคุณภาพชีวิตให้มั่นคง

ข. ยุทธศาสตร์การพัฒนาขององค์กรปกครองส่วนท้องถิ่นในเขตจังหวัด ยุทธศาสตร์ที่ 8 การบริหารจัดการบ้านเมืองที่ดีมีประสิทธิภาพ

6. ยุทธศาสตร์ การบริหารจัดการบ้านเมืองที่ดี

6.1 แผนงานบริหารงานทั่วไป

ที่	โครงการ	วัตถุประสงค์	เป้าหมาย (ผลผลิตของโครงการ)	งบประมาณและที่ผ่านมา					ตัวชี้วัด (KPI)	ผลที่คาดว่าจะได้รับ	หน่วยงานที่รับผิดชอบหลัก
				2566 (บาท)	2567 (บาท)	2568 (บาท)	2569 (บาท)	2570 (บาท)			
14	โครงการวันเฉลิมพระชนมพรรษาพระบาทสมเด็จพระปรเมนทรรามาธิบดีศรีสินทรมหาวชิราลงกรณฯ พระวชิรเกล้าเจ้าอยู่หัว รัชกาลที่ 10	1.เพื่อเป็นการเฉลิมพระเกียรติและแสดงออกถึงความจงรักภักดีในโอกาสที่พระบาทสมเด็จพระปรเมนทรรามาธิบดีศรีสินทรมหาวชิราลงกรณฯ พระวชิรเกล้าเจ้าอยู่หัว 2.เพื่อเผยแพร่พระราชกรณียกิจของพระบาทสมเด็จพระปรเมนทรรามาธิบดีศรีสินทรมหาวชิราลงกรณฯ พระวิชรเกล้าเจ้าอยู่หัว และตระหนักในพระมหากรุณาธิคุณที่ทรงมีต่อปวงพสกนิกรชาวไทย	-เป้าหมาย ประชาชนทั่วไป ข้าราชการ ลูกจ้าง และพนักงานฯ -ลักษณะการดำเนินงานจัดงานพระราชพิธีวันเฉลิมพระชนมพรรษาพระบาทสมเด็จพระปรเมนทรรามาธิบดีศรีสินทรมหาวชิราลงกรณฯ พระวชิรเกล้าเจ้าอยู่หัวรัชกาลที่ 10 บริเวณพื้นที่จังหวัดชัยภูมิ ในวันที่ 28 กรกฎาคม ของทุกปี	1,490,000	1,490,000	1,490,000	1,490,000	1,490,000	ประชาชนทั่วไป ข้าราชการลูกจ้างและพนักงานฯมีจิตสำนักในการเทิดทูนและดำรงไว้ซึ่งสถาบันพระมหากษัตริย์ ร้อยละ 80	1.ประชาชนทั่วไปและข้าราชการ พนักงานฯ ร่วมเฉลิมพระเกียรติและแสดงออกถึงความจงรักภักดีในโอกาสวันพระราชสมภพพระบาทสมเด็จพระปรเมนทรรามาธิบดีศรีสินทรมหาวชิราลงกรณฯ พระวชิรเกล้าเจ้าอยู่หัว 2.ประชาชนทั่วไปและข้าราชการพนักงานฯ มีจิตสำนึกในการเทิดทูนและดำรงไว้ซึ่งสถาบันพระมหากษัตริย์	สำนักปลัดฯ

ผ.02

รายละเอียดโครงการพัฒนา

แผนพัฒนาท้องถิ่น (พ.ศ.2566 - 2570)

องค์การบริหารส่วนจังหวัดชัยภูมิ

ก. ยุทธศาสตร์จังหวัดที่ 4 การพัฒนาสังคมและคุณภาพชีวิตให้มั่นคง

ข. ยุทธศาสตร์การพัฒนาขององค์กรปกครองส่วนท้องถิ่นในเขตจังหวัด ยุทธศาสตร์ที่ 8 การบริหารจัดการบ้านเมืองที่ดีมีประสิทธิภาพ

6. ยุทธศาสตร์ การบริหารจัดการบ้านเมืองที่ดี

6.1 แผนงานบริหารงานทั่วไป

ที่	โครงการ	วัตถุประสงค์	เป้าหมาย (ผลผลิตของโครงการ)	งบประมาณและที่ผ่านมา					ตัวชี้วัด (KPI)	ผลที่คาดว่าจะได้รับ	หน่วยงานที่รับผิดชอบหลัก
				2566 (บาท)	2567 (บาท)	2568 (บาท)	2569 (บาท)	2570 (บาท)			
		3.เพื่อให้ประชาชนทั่วไปและหน่วยงานต่างๆในจังหวัดชัยภูมิได้มีส่วนร่วมในการจัดกิจกรรมเพื่อสร้างความรักสามัคคีของหน่วยงานและคนในชุมชน								3.ประชาชนทั่วไปได้ทราบถึงพระราชกรณียกิจของพระบาทสมเด็จพระปรเมนทรรามาธิบดีศรีสินทรมหาวชิราลงกรณฯ พระวชิรเกล้าเจ้าอยู่หัว	

ผ.02

รายละเอียดโครงการพัฒนา
แผนพัฒนาท้องถิ่น (พ.ศ.2566 - 2570)
องค์การบริหารส่วนจังหวัดชัยภูมิ

ก. ยุทธศาสตร์จังหวัดที่ 4 การพัฒนาสังคมและคุณภาพชีวิตให้มั่นคง

ข. ยุทธศาสตร์การพัฒนาขององค์กรปกครองส่วนท้องถิ่นในเขตจังหวัด ยุทธศาสตร์ที่ 8 การบริหารจัดการบ้านเมืองที่ดีมีประสิทธิภาพ

6. ยุทธศาสตร์ การบริหารจัดการบ้านเมืองที่ดี

6.1 แผนงานบริหารงานทั่วไป

ที่	โครงการ	วัตถุประสงค์	เป้าหมาย (ผลผลิตของโครงการ)	งบประมาณและที่ผ่านมา					ตัวชี้วัด (KPI)	ผลที่คาดว่าจะได้รับ	หน่วยงานที่รับผิดชอบหลัก
				2566 (บาท)	2567 (บาท)	2568 (บาท)	2569 (บาท)	2570 (บาท)			
15	โครงการวันท้องถิ่นไทย องค์การบริหารส่วนจังหวัดชัยภูมิ	1. เพื่อรำลึกถึงพระมหากรุณาธิคุณแห่งพระบาทสมเด็จพระจุลจอมเกล้าเจ้าอยู่หัว ที่ทรงมีพระบรมราชโองการให้ยกฐานะตำบลท่าฉลอมขึ้นเป็นสุขาภิบาลท่าฉลอม 2. เพื่อเป็นการมอบความรู้ให้แก่ประชาชนและผู้สนใจในเรื่องของการกระจายอำนาจการปกครองให้แก่ประชาชน 3. เพื่อเป็นขวัญและกำลังใจให้กับข้าราชการ พนักงาน ลูกจ้างขององค์กรปกครองส่วนท้องถิ่น ในการปฏิบัติราชการ	- เป้าหมาย ประชาชนทั่วไปและข้าราชการ พนักงาน ลูกจ้างขององค์กรปกครองส่วนท้องถิ่นจังหวัดชัยภูมิ - ลักษณะการดำเนินงาน จัดงานวันท้องถิ่นไทย บริเวณศาลากลางจังหวัดชัยภูมิ ในวันที่ 18 มีนาคม ของทุกปี	220,000	220,000	220,000	220,000	220,000	ประชาชนทั่วไป ข้าราชการลูกจ้างและพนักงานฯ มีจิตสำนักในการเทิดทูนและดำรงไว้ซึ่งสถาบันพระมหากษัตริย์และรักในองค์กรปกครองส่วนท้องถิ่น ร้อยละ 80	1. ประชาชนได้ร่วมเทิดทูนสถาบันชาติ ศาสนา พระมหากษัตริย์ 2. ประชาชนได้รับความรู้เรื่องการกระจายอำนาจการปกครองให้แก่ประชาชน 3. ข้าราชการ พนักงาน ลูกจ้างขององค์กรปกครองส่วนท้องถิ่นได้รับขวัญกำลังใจในการปฏิบัติราชการ	สำนักปลัดฯ

ผ.02

รายละเอียดโครงการพัฒนา
แผนพัฒนาท้องถิ่น (พ.ศ.2566 - 2570)
องค์การบริหารส่วนจังหวัดชัยภูมิ

ก. ยุทธศาสตร์จังหวัดที่ 4 การพัฒนาสังคมและคุณภาพชีวิตให้มั่นคง

ข. ยุทธศาสตร์การพัฒนาขององค์กรปกครองส่วนท้องถิ่นในเขตจังหวัด ยุทธศาสตร์ที่ 8 การบริหารจัดการบ้านเมืองที่ดีมีประสิทธิภาพ

6. ยุทธศาสตร์ การบริหารจัดการบ้านเมืองที่ดี

6.1 แผนงานบริหารงานทั่วไป

ที่	โครงการ	วัตถุประสงค์	เป้าหมาย (ผลผลิตของโครงการ)	งบประมาณและที่ผ่านมา					ตัวชี้วัด (KPI)	ผลที่คาดว่าจะได้รับ	หน่วยงานที่รับผิดชอบหลัก
				2566 (บาท)	2567 (บาท)	2568 (บาท)	2569 (บาท)	2570 (บาท)			
16	โครงการเฉลิมพระชนมพรรษาเทิดไท้องค์ราชินี สมเด็จพระนางเจ้าสุทิดา พัชรสุธาพิมลลักษณ พระบรมราชินี	1. เพื่อเป็นการเฉลิมพระเกียรติและแสดงออกถึงความจงรักภักดีในโอกาสวันพระราชสมภพที่สมเด็จพระนางเจ้าสุทิดา พัชรสุธาพิมลลักษณ พระบรมราชินี 2.เพื่อเป็นการสร้างจิตสำนึกในการเทิดทูน และดำรงไว้ซึ่งสถาบันพระมหากษัตริย์ 3.เพื่อเพิ่มพื้นที่ป่าไม้ในพื้นที่จังหวัดชัยภูมิ และฟื้นฟูสภาพแวดล้อมและช่วยลดภาวะโลกร้อน 4. เพื่อเพิ่มปลากลับคืนแหล่งน้ำ สร้างระบบนิเวศน์ที่ดีขึ้น	-เป้าหมาย ประชาชนทั่วไป และข้าราชการ พนักงาน ลูกจ้างขององค์กรปกครองส่วนท้องถิ่นจังหวัดชัยภูมิ -ลักษณะการดำเนินงาน จัดงานราชพิธีเฉลิมพระชนมพรรษา สมเด็จพระนางเจ้าสุธิดา พัชรสุธาพิมล ลักษณพระบรมราชินี บริเวณพื้นที่จังหวัดชัยภูมิ ในวันที่ 3 มิถุนายน ของทุกปี	500,000	500,000	500,000	500,000	500,000	ประชาชนทั่วไป ข้าราชการลูกจ้าง และพนักงานฯ มีจิตสำนึกในการเทิดทูน และดำรงไว้ซึ่งสถาบันพระมหากษัตริย์ ร้อยละ 80	1.ประชาชนได้ร่วมเทิดทูนสถาบัน ชาติ ศาสนา พระมหากษัตรย์ 2.ประชาชน และสังคมเกิดความรัก ความสามัคคี โดยมีพระมหากษัตริย์เป็นศูนย์รวมจิตใจ ทำกิจกรรมสาธารณประโยชน์ เพื่อถวายเป็นพระราชกุศลแด่พระบาทสมเด็จพระปรมินทรมหาภูมิพลอดุยลเดช 3.ประชาชนได้ร่วมน้อมรำลึกในพระมหากรุณาธิคุณ	สำนักปลัดฯ

ผ.02

รายละเอียดโครงการพัฒนา

แผนพัฒนาท้องถิ่น (พ.ศ.2566 - 2570)

องค์การบริหารส่วนจังหวัดชัยภูมิ

ก. ยุทธศาสตร์จังหวัดที่ 4 การพัฒนาสังคมและคุณภาพชีวิตให้มั่นคง

ข. ยุทธศาสตร์การพัฒนาขององค์กรปกครองส่วนท้องถิ่นในเขตจังหวัด ยุทธศาสตร์ที่ 8 การบริหารจัดการบ้านเมืองที่ดีมีประสิทธิภาพ

6. ยุทธศาสตร์ การบริหารจัดการบ้านเมืองที่ดี

6.1 แผนงานบริหารงานทั่วไป

ที่	โครงการ	วัตถุประสงค์	เป้าหมาย (ผลผลิตของโครงการ)	งบประมาณและที่ผ่านมา					ตัวชี้วัด (KPI)	ผลที่คาดว่าจะได้รับ	หน่วยงานที่รับผิดชอบหลัก
				2566 (บาท)	2567 (บาท)	2568 (บาท)	2569 (บาท)	2570 (บาท)			
		5. เพื่อจัดกิจกรรมพระราชกรณียกิจและระลึกถึงพระมหากรุณาธิคุณของสมเด็จพระนางเจ้าสุทิดา พัชรสุธาพิมลลักษณ พระบรมราชินี								และแสดงความจงรักภักดีถวายเป็นพระราชสักการะแด่สมเด็จพระนางเจ้าสุทิดา พัชรสุธาพิมลลักษณ พระบรมราชินี ที่ได้สร้างคุณประโยชน์แก่ประเทศชาติ	
รวม	16 โครงการ	-	-	13,581,000	13,581,000	13,581,000	13,581,000	13,581,000	-	-	-
รวมทั้งสิ้น				67,905,000							

ยุทธศาสตร์ที่ 7
การส่งเสริมการอนุรักษ์และใช้พลังงานอย่างมีคุณค่า

ผ.02

รายละเอียดโครงการพัฒนา

แผนพัฒนาท้องถิ่น (พ.ศ.2566 - 2570)

องค์การบริหารส่วนจังหวัดชัยภูมิ

ก. ยุทธศาสตร์จังหวัดที่ 3 การบริหารจัดการทรัพยากรธรรมชาติและสิ่งแวดล้อมแบบมีส่วนร่วม

ข. ยุทธศาสตร์การพัฒนาขององค์กรปกครองส่วนท้องถิ่นในเขตจังหวัด ยุทธศาสตร์ที่ 5 การส่งเสริมการอนุรักษ์และใช้พลังงานอย่างมีคุณค่า

7. ยุทธศาสตร์ การส่งเสริมการอนุรักษ์และใช้พลังงานอย่างมีคุณค่า

7.7 แผนงานสร้างความเข้มแข็งของชุมชน

ที่	โครงการ	วัตถุประสงค์	เป้าหมาย (ผลผลิตของโครงการ)	งบประมาณ					ตัวชี้วัด (KPI)	ผลที่คาดว่าจะได้รับ	หน่วยงานที่รับผิดชอบหลัก
				2566 (บาท)	2567 (บาท)	2568 (บาท)	2569 (บาท)	2570 (บาท)			
1	โครงการส่งเสริมการใช้พลังงานทดแทน จังหวัดชัยภูมิ	1. เพื่อส่งเสริมให้ประชาชนเกิดการพัฒนาการเรียนรู้ในเรื่องพลังงานทดแทน 2. เพื่อส่งเสริมให้ประชาชนส่วนร่วมในการอนุรักษ์พลังงาน 3. เพื่อส่งเสริมให้ประชาชนใช้พลังงานอย่างรู้คุณค่าและมีประสิทธิภาพสูงสุด	ประชาชนผู้สนใจ ในเขตพื้นที่จังหวัดชัยภูมิ จำนวน 300 คน -ลักษณะการดำเนินงาน 1. อบรมให้ความรู้ เรื่องพลังงานทดแทน การอนุรักษ์พลังงาน การใช้พลังงานอย่างรู้คุณค่า ประหยัดและมีประสิทธิภาพสูงสุด 2. ศึกษาดูงานเกี่ยวกับพลังงานทดแทน	1,000,000	1,000,000	1,000,000	1,000,000	1,000,000	ผู้เข้าร่วมโครงการมีความรู้ ความเข้าใจในเรื่องพลังงานทดแทนรู้คุณค่าประหยัดและร่วมกันอนุรักษ์พลังงานไม่น้อยกว่าร้อยละ 80	1. ประชาชนเกิดการพัฒนาการเรียนรู้ในเรื่องพลังงานทดแทน 2. ประชาชนได้มีส่วนในการอนุรักษ์พลังงาน 3. ประชาชนใช้พลังงานอย่างรู้คุณค่าประหยัด และมีประสิทธิภาพสูงสุด เกิดการเรียนรู้อย่างยั่งยืน	กองสวัสดิการสังคม
รวม	**1 โครงการ**	**-**	**-**	**1,000,000**	**1,000,000**	**1,000,000**	**1,000,000**	**1,000,000**	**-**	**-**	**-**
รวมทั้งสิ้น								**5,000,000**			

ผ 03

ผ 03

บัญชีครุภัณฑ์

แผนพัฒนาท้องถิ่น (พ.ศ. 2566 - 2570)

องค์การบริหารส่วนจังหวัดชัยภูมิ

ที่	แผนงาน	หมวด	ประเภท	เป้าหมาย (ผลผลิตของโครงการ)	งบประมาณ					หน่วยงานรับผิดชอบหลัก
					2566 (บาท)	2567 (บาท)	2568 (บาท)	2569 (บาท)	2570 (บาท)	
1	การศึกษา	ค่าครุภัณฑ์	ครุภัณฑ์สำนักงาน	ติดตั้งพัดลมโคจรติดผนังภายในอาคารเรียน โรงเรียนสระพังวิทยาคม สังกัดองค์การบริหารส่วนจังหวัดชัยภูมิ จำนวน 19 ตัว ๆ ละ 1,700 บาท โดยมีคุณสมบัติดังนี้ - พัดลมโคจรติดผนังพร้อมติดตั้ง ขนาดใบพัด 18 นิ้ว - ตะแกรงครอบใบพัดเหล็ก กรอบพลาสติก คุณภาพดี แข็งแรง ทนทาน - ปรับระดับแรงลมด้วยสายดึง 3 ระดับ (Pull switch) - ปรับส่ายซ้าย-ขวาได้ และสายดึงบังคับส่ายได้ตามต้องการ - มอเตอร์ประสิทธิภาพสูงด้วยระบบรองลื่นอัตโนมัติ (Ball Bearing) - เพิ่มความปลอดภัยด้วยระบบเทอร์โมฟิวส์ (Thermal Fuse) ตัดไฟอัตโนมัติ - ได้รับมาตรฐานอุตสาหกรรม (มอก.934-2558) - ผลิตภัณฑ์ฉลากประหยัดไฟฟ้าเบอร์ 5 - ราคาตามท้องตลาด เนื่องจากไม่มีราคาในบัญชีราคามาตรฐานครุภัณฑ์	32,300	-	-	-	-	กองการศึกษาฯ

ผ 03

บัญชีครุภัณฑ์

แผนพัฒนาท้องถิ่น (พ.ศ. 2566 - 2570)

องค์การบริหารส่วนจังหวัดชัยภูมิ

ที่	แผนงาน	หมวด	ประเภท	เป้าหมาย (ผลผลิตของโครงการ)	งบประมาณ					หน่วยงานรับผิดชอบหลัก
					2566 (บาท)	2567 (บาท)	2568 (บาท)	2569 (บาท)	2570 (บาท)	
2	การศึกษา	ค่าครุภัณฑ์	ครุภัณฑ์คอมพิวเตอร์ ครุภัณฑ์สำนักงาน	จัดซื้อครุภัณฑ์ตามโครงการห้องเรียนอัจฉริยะ โรงเรียนภูแลนคาวิทยายน จำนวน 1 ห้อง รายละเอียดดังนี้ 1) เครื่องคอมพิวเตอร์ All In One สำหรับงานประมวลผล 13 เครื่อง ราคาเครื่องละ 23,000 บาท เป็นเงิน 299,000 บาท 2) เครื่องสำรองไฟฟ้า ขนาด 800 AV จำนวน 13 เครื่อง ราคาเครื่องละ 2,500 บาท เป็นเงิน 32,500 บาท 1) เครื่องปรับอากาศ ขนาด 24,0000 บีทียู พร้อมติดตั้ง จำนวน 2 เครื่อง ราคาเครื่องละ 32,400 บาท เป็นเงิน 64,800 บาท 2) โต๊ะวางคอมพิวเตอร์สำหรับนักเรียน จำนวน 13 ตัว ราคาตัวละ 1,600 บาท เป็นเงิน 20,800 บาท 3) เก้าอี้คอมพิวเตอร์สำหรับนักเรียน จำนวน 13 ตัว ราคาตัวละ 400 บาท เป็นเงิน 5,200 บาท 4) โต๊ะวางคอมพิวเตอร์สำหรับครู จำนวน 1 ตัว ราคาตัวละ 1,800 บาท 5) เก้าอี้คอมพิวเตอร์สำหรับครู จำนวน 1 ตัว ราคาตัวละ 900 บาท	425,000	-	-	-	-	กองการศึกษาฯ

ผ 03

บัญชีครุภัณฑ์

แผนพัฒนาท้องถิ่น (พ.ศ. 2566 - 2570)

องค์การบริหารส่วนจังหวัดชัยภูมิ

ที่	แผนงาน	หมวด	ประเภท	เป้าหมาย (ผลผลิตของโครงการ)	งบประมาณ 2566 (บาท)	2567 (บาท)	2568 (บาท)	2569 (บาท)	2570 (บาท)	หน่วยงานรับผิดชอบหลัก
3	เคหะและชุมชน	ค่าครุภัณฑ์	ครุภัณฑ์ยานพาหนะและขนส่ง	จัดซื้อรถยนต์บรรทุกกระเช้าซ่อมไฟฟ้า ชนิด 6 ล้อ เครื่องยนต์ดีเซล ขนาดไม่น้อยกว่า 4 สูบ 4 จังหวะ มีกำลังแรงม้าสูงสุดไม่น้อยกว่า 150 แรงม้า สามารถทำงานในที่สูงได้ไม่น้อยกว่า 12 เมตร จำนวน 2 คัน ราคาคันละ 3,000,000.- บาท	6,000,000	-	-	-	-	กองช่าง
4	เคหะและชุมชน	ค่าครุภัณฑ์	ครุภัณฑ์ยานพาหนะและขนส่ง	รถบรรทุกดีเซล ขนาด 6 ตัน 6 ล้อ ปริมาตรกระบอกสูบไม่ต่ำกว่า 6,000 ซีซี หรือกำลังเครื่องยนต์สูงสุด ไม่ต่ำกว่า 170 กิโลวัตต์ แบบกระบะเหล็ก จำนวน 4 คัน ราคาคันละ 2,079,000.- บาท **(รายละเอียดตามบัญชีราคามาตรฐานครุภัณฑ์)**	8,316,000	-	-	-	-	กองช่าง
5	เคหะและชุมชน	ค่าครุภัณฑ์	ครุภัณฑ์ยานพาหนะและขนส่ง	รถบรรทุก (ดีเซล) ขนาด 1 ตัน ขับเคลื่อน 4 ล้อ ปริมาตรกระบอกสูบไม่ต่ำกว่า 2,400 ซีซี หรือกำลังเครื่องยนต์สูงสุดไม่ต่ำกว่า 110 กิโลวัตต์ แบบดับเบิ้ลแค็ป จำนวน 5 คัน ราคาคันละ 1,092,000.- บาท **(รายละเอียดตามบัญชีราคามาตรฐานครุภัณฑ์)**	-	5,460,000	-	-	-	กองช่าง

ผ 03

บัญชีครุภัณฑ์

แผนพัฒนาท้องถิ่น (พ.ศ. 2566 - 2570)

องค์การบริหารส่วนจังหวัดชัยภูมิ

ที่	แผนงาน	หมวด	ประเภท	เป้าหมาย (ผลผลิตของโครงการ)	งบประมาณ 2566 (บาท)	2567 (บาท)	2568 (บาท)	2569 (บาท)	2570 (บาท)	หน่วยงานรับผิดชอบหลัก
6	เคหะและชุมชน	ค่าครุภัณฑ์	ครุภัณฑ์ยานพาหนะและขนส่ง	รถบรรทุก (ดีเซล) ขนาด 6 ตัน 6 ล้อ ปริมาตรกระบอกสูบไม่ต่ำกว่า 6,000 ซีซี หรือกำลังเครื่องยนต์สูงสุดไม่ต่ำกว่า 170 กิโลวัตต์ แบบกระบะเทท้าย จำนวน 10 คัน ราคาคันละ 2,125,000.-บาท **(รายละเอียดตามบัญชีราคามาตรฐานครุภัณฑ์)**	-	-	21,250,000	-	-	กองช่าง
7	เคหะและชุมชน	ค่าครุภัณฑ์	ครุภัณฑ์ยานพาหนะและขนส่ง	รถบรรทุก (ดีเซล) ขนาด 6 ตัน 6 ล้อ ปริมาตรกระบอกสูบไม่ต่ำกว่า 6,000 ซีซี หรือกำลังเครื่องยนต์สูงสุดไม่ต่ำกว่า 170 กิโลวัตต์ แบบบรรทุกน้ำ จำนวน 5 คัน ราคาคันละ 2,633,000.-บาท **(รายละเอียดตามบัญชีราคามาตรฐานครุภัณฑ์)**	-	-	13,165,000	-	-	กองช่าง
8	เคหะและชุมชน	ค่าครุภัณฑ์	ครุภัณฑ์ยานพาหนะและขนส่ง	รถยนต์หัวลากตัวรถชนิด 10 ล้อ เครื่องยนต์ดีเซล 6 สูบ 4 จังหวะ มีกำลังไม่น้อยกว่า 360 แรงม้า พร้อมเทลเลอร์กึ่งพ่วงชานต่ำแบบ 3 เพลา และสายพานไฮดรอลิค จำนวน 4 คัน ราคาคันละ 7,500,000.- บาท	30,000,000	-	-	-	-	กองช่าง

ผ 03

บัญชีครุภัณฑ์

แผนพัฒนาท้องถิ่น (พ.ศ. 2566 - 2570)

องค์การบริหารส่วนจังหวัดชัยภูมิ

ที่	แผนงาน	หมวด	ประเภท	เป้าหมาย (ผลผลิตของโครงการ)	งบประมาณ 2566 (บาท)	2567 (บาท)	2568 (บาท)	2569 (บาท)	2570 (บาท)	หน่วยงานรับผิดชอบหลัก
9	เคหะและชุมชน	ค่าครุภัณฑ์	ครุภัณฑ์ยานพาหนะและขนส่ง	รถฟาร์มแทรกเตอร์ ชนิดขับเคลื่อน 4 ล้อ ขนาด 85 แรงม้า จำนวน 5 คัน ราคาคันละ 1,230,000.- บาท **(รายละเอียดตามบัญชีราคามาตรฐานครุภัณฑ์)**	-	-	-	6,150,000	-	กองช่าง
10	เคหะและชุมชน	ค่าครุภัณฑ์	ครุภัณฑ์ก่อสร้าง	รถเกลี่ยดิน ขนาด 150 แรงม้า เป็นรถเกลี่ยดินขับเคลื่อนด้วยเครื่องยนต์ดีเซล 4 จังหวะ มีกำลังไม่น้อยกว่า 150 แรงม้า จำนวน 5 คัน ราคาคันละ 7,500,000.-บาท **(รายละเอียดตามบัญชีราคามาตรฐานครุภัณฑ์)**	-	37,500,000	-	-	-	กองช่าง
11	เคหะและชุมชน	ค่าครุภัณฑ์	ครุภัณฑ์ก่อสร้าง	รถบดล้อเหล็ก ขนาด 10 ตัน เครื่องยนต์ดีเซล 4 จังหวะ มีกำลังไม่น้อยกว่า 125 แรงม้า ระบบถ่ายทอดกำลังเป็นแบบ Hydrostatic จำนวน 5 คัน ราคาคันละ 3,230,000.-บาท **(รายละเอียดตามบัญชีราคามาตรฐานครุภัณฑ์)**	-	16,150,000	-	-	-	กองช่าง

ผ 03

บัญชีครุภัณฑ์

แผนพัฒนาท้องถิ่น (พ.ศ. 2566 - 2570)

องค์การบริหารส่วนจังหวัดชัยภูมิ

ที่	แผนงาน	หมวด	ประเภท	เป้าหมาย (ผลผลิตของโครงการ)	งบประมาณ					หน่วยงานรับผิดชอบหลัก
					2566 (บาท)	2567 (บาท)	2568 (บาท)	2569 (บาท)	2570 (บาท)	
12	เคหะและชุมชน	ค่าครุภัณฑ์	ครุภัณฑ์ก่อสร้าง	รถตักล้อยาง ขนาด 150 แรงม้า เครื่องยนต์ดีเซล 4 จังหวะ จำนวน 5 คัน ราคาคันละ 4,740,000.-บาท **(รายละเอียดตามบัญชีราคามาตรฐานครุภัณฑ์)**	-	-	-	-	23,700,000	กองช่าง
รวมเงินงบประมาณ					44,773,300	59,110,000	34,415,000	6,150,000	23,700,000	
รวมทั้งสิ้น					168,148,300					

ส่วนที่ 4

การติดตามและประเมินผล

ส่วนที่ 4

การติดตามและประเมินผล

ระเบียบ วิธีในการติดตามและประเมินผล

ระเบียบกระทรวงมหาดไทยว่าด้วยการจัดทำแผนพัฒนาขององค์กรปกครองส่วนท้องถิ่น พ.ศ. 2548 และแก้ไขเพิ่มเติมถึง (ฉบับที่ 3) พ.ศ. 2561

ข้อ 28 ให้ผู้บริหารท้องถิ่นแต่งตั้งคณะกรรมการติดตามและประเมินผลแผนพัฒนาท้องถิ่น ประกอบด้วย

(1) สมาชิกสภาท้องถิ่นที่สภาท้องถิ่นคัดเลือกจำนวนสามคน

(2) ผู้แทนประชาคมท้องถิ่นที่ประชาคมท้องถิ่นคัดเลือกจำนวนสองคน

(3) ผู้แทนหน่วยงานที่เกี่ยวข้องที่ผู้บริหารท้องถิ่นคัดเลือกจำนวนสองคน

(4) หัวหน้าส่วนการบริหารที่คัดเลือกกันเองจำนวนสองคน

(5) ผู้ทรงคุณวุฒิที่ผู้บริหารท้องถิ่นคัดเลือกจำนวนสองคน

โดยให้คณะกรรมการเลือกกรรมการหนึ่งคนทำหน้าที่ประธานคณะกรรมการ และกรรมการอีกหนึ่งคนทำหน้าที่เลขานุการของคณะกรรมการ

กรรมการตาม (1) (2) (3) (4) และ (5) ให้มีวาระอยู่ในตำแหน่งคราวละสี่ปีและอาจได้รับการคัดเลือกอีกก็ได้

ข้อ 29 และแก้ไขเพิ่มเติมถึง (ฉบับที่ 3) พ.ศ. 2561 ข้อ 12 (3) คณะกรรมการติดตามและประเมินผลแผนพัฒนาท้องถิ่นมีอำนาจหน้าที่ ดังนี้

(1) กำหนดแนวทาง วิธีการในการติดตามและประเมินผลแผนพัฒนา

(2) ดำเนินการติดตามและประเมินผลแผนพัฒนา

(3) รายงานผลและเสนอความเห็นซึ่งได้จากการติดตามและประเมินผลแผนพัฒนาท้องถิ่นต่อผู้บริหารท้องถิ่นเพื่อให้ผู้บริหารท้องถิ่นเสนอต่อสภาท้องถิ่น และคณะกรรมการพัฒนาท้องถิ่น พร้อมทั้งประกาศผลการติดตามและประเมินผลแผนพัฒนาท้องถิ่นให้ประชาชนในท้องถิ่นทราบในที่เปิดเผยภายในสิบห้าวันนับแต่วันรายงานผลและเสนอความเห็นดังกล่าว และต้องปิดประกาศไว้เป็นระยะเวลาไม่น้อยกว่าสามสิบวันโดยอย่างน้อยปีละหนึ่งครั้งภายในเดือนธันวาคมของทุกปี

(4) แต่งตั้งคณะอนุกรรมการหรือคณะทำงานเพื่อช่วยปฏิบัติงานตามที่เห็นสมควร

แนวทางการติดตามและประเมินผลแผนพัฒนาท้องถิ่น

กระทรวงมหาดไทยได้แจ้งแนวทางการติดตามและประเมินแผนพัฒนาท้องถิ่นตามระเบียบกระทรวงมหาดไทยว่าด้วยการจัดทำแผนพัฒนาขององค์กรปกครองส่วนท้องถิ่น พ.ศ.2548 และที่แก้ไขเพิ่มเติม ตามหนังสือกระทรวงมหาดไทย ด่วนที่สุด ที่ มท 0810.3/ว 5797 ลงวันที่ 10 ตุลาคม 2559 เรื่อง ซักซ้อมแนวทางการจัดทำและประสานแผนพัฒนาท้องถิ่นสี่ปี (พ.ศ. 2561-2564) ขององค์กรปกครองส่วนท้องถิ่น ตามระเบียบกระทรวงมหาดไทยว่าด้วยการจัดทำแผนพัฒนาขององค์กรปกครองส่วนท้องถิ่น (ฉบับที่ 2) พ.ศ.2548 และหนังสือกระทรวงมหาดไทย ด่วนที่สุด ที่ มท 0810.3/ว 2931 ลงวันที่ 15 พฤษภาคม 2562 เรื่อง ซักซ้อมแนวทางการทบทวนแผนพัฒนาท้องถิ่น (พ.ศ.2561 – 2565) ขององค์กรปกครองส่วนท้องถิ่น

เป็นแบบที่กำหนดให้คณะกรรมการติดตามและประเมินผลแผนพัฒนาท้องถิ่น ดำเนินการให้คะแนนตามเกณฑ์ที่กำหนดไว้ ซึ่งเป็นส่วนหนึ่งของการติดตามและประเมินผลแผนพัฒนา โดยดำเนินการให้แล้วเสร็จภายในหกสิบวัน นับแต่วันที่ประกาศใช้งบประมาณรายจ่าย ซึ่งจะดำเนินการติดตามและประเมินผลใน 2 ประเด็นดังนี้

1. การติดตามและประเมินผลยุทธศาสตร์

1.1 <u>ปีงบประมาณ พ.ศ. 2561 - 2562</u> (ตามหนังสือกระทรวงมหาดไทย ด่วนที่สุด ที่ มท 0810.3/ว 5797 ลงวันที่ 10 ตุลาคม 2559)

แนวทางการพิจารณาการติดตามและประเมินผลยุทธศาสตร์เพื่อความสอดคล้องแผนพัฒนาท้องถิ่นท้องถิ่น ประกอบด้วย

1. ข้อมูลสภาพทั่วไปและข้อมูลพื้นฐานขององค์กรปกครองส่วนท้องถิ่น 20 คะแนน
2. การวิเคราะห์สภาวการณ์และศักยภาพ 15 คะแนน
3. ยุทธศาสตร์ 65 คะแนน ประกอบด้วย
   - 3.1 ยุทธศาสตร์ขององค์กรปกครองส่วนท้องถิ่น 10 คะแนน
   - 3.2 ยุทธศาสตร์ขององค์กรปกครองส่วนท้องถิ่นในเขตจังหวัด 10 คะแนน
   - 3.3 ยุทธศาสตร์จังหวัด 10 คะแนน
   - 3.4 วิสัยทัศน์ 5 คะแนน
   - 3.5 กลยุทธ์ 5 คะแนน
   - 3.6 เป้าประสงค์ของแต่ละประเด็นกลยุทธ์ 5 คะแนน
   - 3.7 จุดยืนทางยุทธศาสตร์ 5 คะแนน
   - 3.8 แผนงาน 5 คะแนน
   - 3.9 ความเชื่อมโยงของยุทธศาสตร์ในภาพรวม 5 คะแนน
   - 3.10 ผลผลิต / โครงการ 5 คะแนน

คะแนนรวม 100 คะแนน เกณฑ์ที่ควรได้เพื่อให้เกิดความสอดคล้องและขับเคลื่อนการพัฒนาท้องถิ่นขององค์กรปกครองส่วนท้องถิ่น ไม่ควรน้อยกว่าร้อยละ 80 (80 คะแนน)

ประเด็นการพิจารณา	คะแนนเต็ม
1. ข้อมูลสภาพทั่วไปและข้อมูลพื้นฐานขององค์กรปกครองส่วนท้องถิ่น	20
2. การวิเคราะห์สภาวการณ์และศักยภาพ	15
3. ยุทธศาสตร์ ประกอบด้วย	65
3.1 ยุทธศาสตร์ขององค์กรปกครองส่วนท้องถิ่น	(10)
3.2 ยุทธศาสตร์ขององค์กรปกครองส่วนท้องถิ่นในเขตจังหวัด	(10)
3.3 ยุทธศาสตร์จังหวัด	(10)
3.4 วิสัยทัศน์	(5)
3.5 กลยุทธ์	(5)
3.6 เป้าประสงค์ของแต่ละประเด็นกลยุทธ์	(5)
3.7 จุดยืนทางยุทธศาสตร์	(5)
3.8 แผนงาน	(5)
3.9 ความเชื่อมโยงของยุทธศาสตร์ในภาพรวม	(5)
3.10 ผลผลิต / โครงการ	(5)
รวมคะแนน	**100**

แนวทางเบื้องต้นในการให้คะแนนแนวทางการพิจารณาการติดตามและประเมินผลยุทธศาสตร์เพื่อความสอดคล้องแผนพัฒนาท้องถิ่นขององค์กรปกครองส่วนท้องถิ่น

ประเด็นการพิจารณา	รายละเอียดหลักเกณฑ์	คะแนนเต็ม	คะแนนที่ได้
1. ข้อมูลสภาพทั่วไปและข้อมูลพื้นฐานขององค์กรปกครองส่วนท้องถิ่น	ควรประกอบด้วยข้อมูลดังนี้ (1) ข้อมูลเกี่ยวกับด้านกายภาพ เช่น ที่ตั้งของหมู่บ้าน/ชุมชน/ตำบล ลักษณะภูมิประเทศ ลักษณะภูมิอากาศ ลักษณะของดิน ลักษณะของแหล่งน้ำ ลักษณะของไม้/ ป่าไม้ ฯลฯ ด้านการเมือง/การปกครอง เช่น เขตการปกครอง การเลือกตั้ง ฯลฯ	20 (3)	
	(2) ข้อมูลเกี่ยวกับด้านการเมือง/การปกครอง เช่น เขตการปกครอง การเลือกตั้ง ฯลฯ ประชากร เช่น ข้อมูลเกี่ยวกับจำนวนประชากร และช่วงอายุและจำนวนประชากร ฯลฯ	(2)	
	(3) ข้อมูลเกี่ยวกับสภาพทางสังคม เช่น การศึกษา สาธารณสุข อาชญากรรม ยาเสพติด การสังคมสงเคราะห์ ฯลฯ	(2)	
	(4) ข้อมูลเกี่ยวกับระบบบริการพื้นฐาน เช่น การคมนาคมขนส่ง การไฟฟ้า การประปา โทรศัพท์ ฯลฯ	(2)	
	(5) ข้อมูลเกี่ยวกับระบบเศรษฐกิจ เช่น การเกษตร การประมง การปศุสัตว์ การบริการ การท่องเที่ยว อุตสาหกรรม การพาณิชย์/กลุ่มอาชีพแรงงาน ฯลฯ	(2)	
	(6) ข้อมูลเกี่ยวกับศาสนา ประเพณี วัฒนธรรม เช่น การนับถือศาสนา ประเพณีและงานประจำปี ภูมิปัญญาท้องถิ่น ภาษาถิ่น สินค้าพื้นเมือง และของที่ระลึก ฯลฯ และอื่น ๆ	(2)	
	(7) ข้อมูลเกี่ยวกับทรัพยากรธรรมชาติ เช่น น้ำ ป่าไม้ ภูเขา คุณภาพของทรัพยากรธรรมชาติ ฯลฯ	(2)	
	(8) การสำรวจและจัดเก็บข้อมูลเพื่อการจัดทำแผนพัฒนาท้องถิ่นหรือการใช้ข้อมูล จปฐ.	(2)	
	(9) การประชุมประชาคมท้องถิ่น รูปแบบ วิธีการและการดำเนินการประชุมประชาคมท้องถิ่น โดยใช้กระบวนการร่วมคิด ร่วมทำ ร่วมตัดสินใจ ร่วมตรวจสอบ ร่วมรับประโยชน์ ร่วมแก้ปัญหา ปรึกษาหารือ แลกเปลี่ยนเรียนรู้ เพื่อแก้ปัญหาสำหรับการพัฒนาท้องถิ่นตามอำนาจหน้าที่ขององค์กรปกครองส่วนท้องถิ่น	(3)	

ประเด็นการพิจารณา	รายละเอียดหลักเกณฑ์	คะแนนเต็ม	คะแนนที่ได้
2. การวิเคราะห์สภาวการณ์และศักยภาพ	ควรประกอบด้วยข้อมูลดังนี้ (1) การวิเคราะห์ที่ครอบคลุมความเชื่อมโยง ความสอดคล้อง ยุทธศาสตร์จังหวัด ยุทธศาสตร์การพัฒนาขององค์กรปกครองส่วนท้องถิ่นในเขตจังหวัด ยุทธศาสตร์ขององค์กรปกครองส่วนท้องถิ่น นโยบายของผู้บริหารท้องถิ่น รวมถึงความเชื่อมโยงแผนยุทธศาสตร์ชาติ 20 ปี แผนพัฒนาเศรษฐกิจและสังคมแห่งชาติ และThailand 4.0	**15** (2)	
	(2) การวิเคราะห์การใช้ผังเมืองรวมหรือผังเมืองเฉพาะและการบังคับใช้ ผลของการบังคับใช้ สภาพการณ์ที่เกิดขึ้นต่อการพัฒนาท้องถิ่น	(1)	
	(3) การวิเคราะห์ทางสังคม เช่น ด้านแรงงาน การศึกษา สาธารณสุข ความยากจน อาชญากรรม ปัญหายาเสพติด เทคโนโลยี จารีตประเพณี วัฒนธรรม ภูมิปัญญาท้องถิ่น เป็นต้น	(2)	
	(4) การวิเคราะห์ทางเศรษฐกิจ ข้อมูลด้านรายได้ครัวเรือน การส่งเสริมอาชีพ กลุ่มอาชีพ กลุ่มทางสังคม การพัฒนาอาชีพและกลุ่มต่างๆ สภาพทางเศรษฐกิจและความเป็นอยู่ทั่วไป เป็นต้น	(2)	
	(5) การวิเคราะห์สิ่งแวดล้อม พื้นที่สีเขียว ธรรมชาติต่างๆ ทางภูมิศาสตร์ กระบวนการหรือสิ่งที่เกิดขึ้น การประดิษฐ์ ที่มีผลต่อสิ่งแวดล้อมและการพัฒนา	(2)	
	(6) ผลการวิเคราะห์ศักยภาพเพื่อประเมินสถานภาพ การพัฒนาในปัจจุบันและโอกาสการพัฒนาในอนาคตของท้องถิ่น ด้วยเทคนิค SWOT Analysis ที่อาจส่งผลต่อการดำเนินงาน ได้แก่ S - Strength (จุดแข็ง) W - Weakness (จุดอ่อน) O - Opportunity (โอกาส) และ T - Threat (อุปสรรค)	(2)	
	(7) สรุปประเด็นปัญหาและความต้องการของประชาชน เชิงพื้นที่ มีการนำเสนอปัญหา ค้นหาสาเหตุของปัญหาหรือสมมติฐานของปัญหา แนวทางการแก้ไขปัญหาหรือวิธีการแก้ไขปัญหา การกำหนดวัตถุประสงค์เพื่อแก้ไขปัญหา	(2)	
	(8) สรุปผลการด้านเนินงานตามงบประมาณที่ได้รับ และการเบิกจ่าย งบประมาณ ในปีงบประมาณ พ.ศ.2557-2560 เช่น สรุป สถานการณ์การพัฒนา การตั้งงบประมาณ การเบิกจ่ายงบประมาณ การประเมินผลการ นำแผนพัฒนาท้องถิ่นไปปฏิบัติในเชิงปริมาณ และการประเมินประสิทธิผลของแผนพัฒนาท้องถิ่นในเชิงคุณภาพ	(1)	

ประเด็นการพิจารณา	รายละเอียดหลักเกณฑ์	คะแนนเต็ม	คะแนนที่ได้
	(9) ผลที่ได้รับจากการดำเนินงานในปีงบประมาณ พ.ศ. 2557-2560 เช่น ผลที่ได้รับ/ผลที่สำคัญ ผลกระทบ และสรุปปัญหาอุปสรรคการดำเนินงานที่ผ่านมาและแนวทางการแก้ไข ปีงบประมาณ พ.ศ. 2557-2560	(1)	
3. ยุทธศาสตร์ 3.1 ยุทธศาสตร์ขององค์กรปกครองส่วนท้องถิ่น	ควรประกอบด้วยข้อมูลดังนี้ สอดคล้องกับสภาพสังคม เศรษฐกิจ สิ่งแวดล้อมของท้องถิ่น ประเด็นปัญหาการพัฒนาและแนวทางการพัฒนาที่สอดคล้องกับยุทธศาสตร์ขององค์กรปกครองส่วนท้องถิ่น และเชื่อมโยงหลักประชารัฐ แผนยุทธศาสตร์ชาติ 20 ปี แผนพัฒนาเศรษฐกิจและสังคมแห่งชาติ และ Thailand 4.0	**65** (10)	
3.2 ยุทธศาสตร์ขององค์กรปกครองส่วนท้องถิ่นในเขตจังหวัด	สอดคล้องและเชื่อมโยงกับสภาพสังคม เศรษฐกิจ สิ่งแวดล้อมท้องถิ่นและยุทธศาสตร์จังหวัด และเชื่อมโยงหลักประชารัฐ แผนยุทธศาสตร์ชาติ 20 ปี แผนพัฒนาเศรษฐกิจและสังคมแห่งชาติ และThailand 4.0	(10)	
3.3 ยุทธศาสตร์จังหวัด	สอดคล้องกับยุทธศาสตร์พัฒนากลุ่มจังหวัด ยุทธศาสตร์พัฒนาภาค แผนพัฒนาเศรษฐกิจและสังคมแห่งชาติ แผนการบริหารราชการแผ่นดิน นโยบาย/ยุทธศาสตร์ คสช. และนโยบายรัฐบาล หลักประชารัฐ แผนยุทธศาสตร์ชาติ 20 ปี และ Thailand 4.0	(10)	
3.4 วิสัยทัศน์	วิสัยทัศน์ ซึ่งมีลักษณะแสดงสถานภาพที่องค์กรปกครองส่วนท้องถิ่นต้องการจะเป็นหรือบรรลุถึงอนาคตอย่างชัดเจน สอดคล้องกับโอกาสและศักยภาพที่เป็นลักษณะเฉพาะขององค์กรปกครองส่วนท้องถิ่นและสัมพันธ์กับโครงการพัฒนาท้องถิ่น	(5)	
3.5 กลยุทธ์	แสดงให้เห็นช่องทาง วิธีการ ภารกิจหรือสิ่งที่ต้องทำตามอำนาจหน้าที่ขององค์กรปกครองส่วนท้องถิ่นที่จะนำไปสู่การบรรลุวิสัยทัศน์ หรือแสดงให้เห็นถึงความชัดเจนในสิ่งที่จะต้องดำเนินการให้บรรลุวิสัยทัศน์นั้น	(5)	

ประเด็นการพิจารณา	รายละเอียดหลักเกณฑ์	คะแนนเต็ม	คะแนนที่ได้
3.6 เป้าประสงค์ของแต่ละประเด็นกลยุทธ์	เป้าประสงค์ของแต่ละประเด็นกลยุทธ์มีความสอดคล้องและสนับสนุนต่อกลยุทธ์ที่จะเกิดขึ้น มุ่งหมายสิ่งหนึ่งสิ่งใดที่ชัดเจน	(5)	
3.7 จุดยืนทางยุทธศาสตร์ (Positioning)	ความมุ่งมั่นอันแน่วแน่ในการวางแผนพัฒนาท้องถิ่น เพื่อให้บรรลุวิสัยทัศน์ขององค์กรปกครองส่วนท้องถิ่น ซึ่งเกิดจากศักยภาพของพื้นที่จริง ที่จะนำไปสู่ผลสำเร็จทางยุทธศาสตร์	(5)	
3.8 แผนงาน	แผนงานหรือจุดมุ่งหมายเพื่อการพัฒนาในอนาคต กำหนดจุดมุ่งหมายในเรื่องใดเรื่องหนึ่งหรือแผนงานที่เกิดจากเป้าประสงค์ ตัวชี้วัด ค่าเป้าหมาย กลยุทธ์ จุดยืนทางยุทธศาสตร์และยุทธศาสตร์ขององค์กรปกครองส่วนท้องถิ่นที่มีความชัดเจน นำไปสู่การจัดทำโครงการพัฒนาท้องถิ่นในแผนพัฒนาท้องถิ่น โดยระบุแผนงานและความเชื่อมโยงดังกล่าว	(5)	
3.9 ความเชื่อมโยงของยุทธศาสตร์ในภาพรวม	ความเชื่อมโยงองค์รวมที่นำไปสู่การพัฒนาท้องถิ่นที่เกิดผลผลิต/โครงการจากแผนยุทธศาสตร์ชาติ 20 ปี แผนพัฒนาเศรษฐกิจและสังคมแห่งชาติ ฉบับที่ 12 Thailand 4.0 แผนพัฒนาภาค/แผนพัฒนากลุ่มจังหวัด/แผนพัฒนาจังหวัด ยุทธศาสตร์การพัฒนาขององค์กรปกครองส่วนท้องถิ่นในเขตจังหวัดและยุทธศาสตร์ขององค์กรปกครองส่วนท้องถิ่น	(5)	
3.10 ผลผลิต/โครงการ	ผลผลิต/โครงการ เป็นผลผลิตที่เป็นชุดหรือเป็นโครงการที่เป็นชุด กลุ่ม หรืออันหนึ่งอันเดียวกัน ลักษณะเดียวกัน เป็นต้น เพื่อนำไปสู่การจัดทำโครงการเพื่อพัฒนาท้องถิ่นในแผนพัฒนาท้องถิ่นสี่ปีอย่างถูกต้องและ ครบถ้วน	(5)	
รวมคะแนน		**100**	

ผลการติดตามและประเมินผลยุทธศาสตร์เพื่อความสอดคล้องแผนพัฒนาท้องถิ่นขององค์กรปกครองส่วนท้องถิ่น ปีงบประมาณ พ.ศ. 2561 – 2562

ประเด็นการพิจารณา	คะแนนเต็ม	ปีงบประมาณ	
		2561	2562
1. ข้อมูลสภาพทั่วไปและข้อมูลพื้นฐานขององค์กรปกครองส่วนท้องถิ่น	20	17.50	17.77
2. การวิเคราะห์สภาวการณ์และศักยภาพ	15	14.04	13.64
3. ยุทธศาสตร์ ประกอบด้วย	65	56.22	57.68
3.1 ยุทธศาสตร์ขององค์กรปกครองส่วนท้องถิ่น	(10)	8.73	9.09
3.2 ยุทธศาสตร์ขององค์กรปกครองส่วนท้องถิ่นในเขตจังหวัด	(10)	8.14	8.82
3.3 ยุทธศาสตร์จังหวัด	(10)	8.64	8.82
3.4 วิสัยทัศน์	(5)	4.45	4.95
3.5 กลยุทธ์	(5)	4.41	4.59
3.6 เป้าประสงค์ของแต่ละประเด็นกลยุทธ์	(5)	4.14	4.14
3.7 จุดยืนทางยุทธศาสตร์	(5)	4.50	4.41
3.8 แผนงาน	(5)	4.32	4.41
3.9 ความเชื่อมโยงของยุทธศาสตร์ในภาพรวม	(5)	4.36	4.23
3.10 ผลผลิต / โครงการ	(5)	4.55	4.23
รวมคะแนน	**100**	**87.77**	**89.09**

ผลการติดตามและประเมินผลยุทธศาสตร์เพื่อความสอดคล้องแผนพัฒนาท้องถิ่นขององค์กรปกครองส่วนท้องถิ่น ปีงบประมาณ พ.ศ. 2561 – 2562

ประเด็นการพิจารณา	รายละเอียดหลักเกณฑ์	คะแนนเต็ม	คะแนนที่ได้	
			2561	2562
1. ข้อมูลสภาพทั่วไปและข้อมูลพื้นฐานขององค์กรปกครองส่วนท้องถิ่น	ควรประกอบด้วยข้อมูลดังนี้	20	17.50	17.77
	(1) ข้อมูลเกี่ยวกับด้านกายภาพ เช่น ที่ตั้งของหมู่บ้าน/ชุมชน/ตำบล ลักษณะภูมิประเทศ ลักษณะภูมิอากาศ ลักษณะของดิน ลักษณะของแหล่งน้ำ ลักษณะของไม้/ป่าไม้ ฯลฯ ด้านการเมือง/การปกครอง เช่น เขตการปกครอง การเลือกตั้ง ฯลฯ	(3)	2.77	2.77
	(2) ข้อมูลเกี่ยวกับด้านการเมือง/การปกครอง เช่น เขตการปกครอง การเลือกตั้ง ฯลฯ ประชากร เช่น ข้อมูลเกี่ยวกับจำนวนประชากร และช่วงอายุและจำนวนประชากร ฯลฯ	(2)	1.82	1.77
	(3) ข้อมูลเกี่ยวกับสภาพทางสังคม เช่น การศึกษา สาธารณสุข อาชญากรรม ยาเสพติด การสังคมสงเคราะห์ฯลฯ	(2)	1.68	1.77
	(4) ข้อมูลเกี่ยวกับระบบบริการพื้นฐาน เช่น การคมนาคมขนส่ง การไฟฟ้า การประปา โทรศัพท์ ฯลฯ	(2)	1.86	1.86
	(5) ข้อมูลเกี่ยวกับระบบเศรษฐกิจ เช่น การเกษตร การประมง การปศุสัตว์ การบริการ การท่องเที่ยว อุตสาหกรรม การพาณิชย์/กลุ่มอาชีพแรงงาน ฯลฯ	(2)	1.55	1.77
	(6) ข้อมูลเกี่ยวกับศาสนา ประเพณี วัฒนธรรม เช่น การนับถือศาสนา ประเพณีและงานประจำปี ภูมิปัญญาท้องถิ่น ภาษาถิ่น สินค้าพื้นเมือง และของที่ระลึกฯลฯ และอื่น ๆ	(2)	1.86	1.86
	(7) ข้อมูลเกี่ยวกับทรัพยากรธรรมชาติ เช่น น้ำ ป่าไม้ ภูเขา คุณภาพของทรัพยากรธรรมชาติ ฯลฯ	(2)	1.91	1.82
	(8) การสำรวจและจัดเก็บข้อมูลเพื่อการจัดทำแผนพัฒนาท้องถิ่นหรือการใช้ข้อมูล จปฐ.	(2)	1.73	1.91
	(9) การประชุมประชาคมท้องถิ่น รูปแบบ วิธีการและการดำเนินการประชุมประชาคมท้องถิ่น โดยใช้กระบวนการร่วมคิด ร่วมทำ ร่วมตัดสินใจ ร่วมตรวจสอบ ร่วมรับประโยชน์ ร่วมแก้ปัญหา ปรึกษาหารือ แลกเปลี่ยนเรียนรู้ เพื่อแก้ปัญหาสำหรับการพัฒนาท้องถิ่นตามอำนาจหน้าที่ขององค์กรปกครองส่วนท้องถิ่น	(3)	2.32	2.23

ประเด็นการพิจารณา	รายละเอียดหลักเกณฑ์	คะแนนเต็ม	คะแนนที่ได้	
			2561	2562
2. การวิเคราะห์สภาวการณ์และศักยภาพ	ควรประกอบด้วยข้อมูลดังนี้ (1) การวิเคราะห์ที่ครอบคลุมความเชื่อมโยง ความสอดคล้อง ยุทธศาสตร์จังหวัด ยุทธศาสตร์การพัฒนาขององค์กรปกครองส่วนท้องถิ่นในเขตจังหวัด ยุทธศาสตร์ขององค์กรปกครองส่วนท้องถิ่น นโยบายของผู้บริหารท้องถิ่น รวมถึงความเชื่อมโยงแผนยุทธศาสตร์ชาติ 20 ปี แผนพัฒนาเศรษฐกิจและสังคมแห่งชาติ และThailand 4.0	15 (2)	14.05 2.00	13.64 1.86
	(2) การวิเคราะห์การใช้ผังเมืองรวมหรือผังเมืองเฉพาะและการบังคับใช้ ผลของการบังคับใช้ สภาพการณ์ที่เกิดขึ้นต่อการพัฒนาท้องถิ่น	(1)	1.00	1.00
	(3) การวิเคราะห์ทางสังคม เช่น ด้านแรงงาน การศึกษา สาธารณสุข ความยากจน อาชญากรรม ปัญหายาเสพติด เทคโนโลยี จารีต ประเพณี วัฒนธรรม ภูมิปัญญาท้องถิ่น เป็นต้น	(2)	1.82	1.77
	(4) การวิเคราะห์ทางเศรษฐกิจ ข้อมูลด้านรายได้ครัวเรือน การส่งเสริมอาชีพ กลุ่มอาชีพ กลุ่มทางสังคม การพัฒนาอาชีพและกลุ่มต่างๆ สภาพทางเศรษฐกิจและความเป็นอยู่ทั่วไป เป็นต้น	(2)	1.73	1.82
	(5) การวิเคราะห์สิ่งแวดล้อม พื้นที่สีเขียว ธรรมชาติต่างๆ ทางภูมิศาสตร์ กระบวนการหรือสิ่งที่เกิดขึ้น การประดิษฐ์ที่มีผลต่อสิ่งแวดล้อมและการพัฒนา	(2)	1.91	1.86
	(6) ผลการวิเคราะห์ศักยภาพเพื่อประเมินสถานภาพ การพัฒนาในปัจจุบันและโอกาสการพัฒนาในอนาคตของท้องถิ่น ด้วยเทคนิค SWOT Analysis ที่อาจส่งผลต่อการดำเนินงาน ได้แก่ S - Strength (จุดแข็ง) W - Weakness (จุดอ่อน) O - Opportunity (โอกาส) และ T - Threat (อุปสรรค)	(2)	1.86	1.73
	(7) สรุปประเด็นปัญหาและความต้องการของประชาชนเชิงพื้นที่ มีการนำเสนอปัญหา ค้นหาสาเหตุของปัญหาหรือสมมติฐานของปัญหา แนวทางการแก้ไขปัญหาหรือวิธีการแก้ไขปัญหา การกำหนดวัตถุประสงค์เพื่อแก้ไขปัญหา	(2)	1.73	1.59

ประเด็นการพิจารณา	รายละเอียดหลักเกณฑ์	คะแนนเต็ม	คะแนนที่ได้	
			2561	2562
	(8) สรุปผลการดำเนินงานตามงบประมาณที่ได้รับและการเบิกจ่าย งบประมาณ ในปีงบประมาณ พ.ศ.2557-2560 เช่น สรุป สถานการณ์การพัฒนา การตั้งงบประมาณ การเบิกจ่ายงบประมาณ การประเมินผลการนำแผนพัฒนาท้องถิ่นไปปฏิบัติในเชิงปริมาณ และการประเมินประสิทธิผลของแผนพัฒนาท้องถิ่นในเชิงคุณภาพ	(1)	1.00	1.00
	(9) ผลที่ได้รับจากการดำเนินงานในปีงบประมาณ พ.ศ. 2557-2560 เช่น ผลที่ได้รับ/ผลที่สำคัญ ผลกระทบและสรุปปัญหาอุปสรรคการ การดำเนินงานที่ผ่านมาและแนวทางการแก้ไข ปีงบประมาณ พ.ศ. 2557-2560	(1)	1.00	1.00
3. ยุทธศาสตร์ 3.1 ยุทธศาสตร์ขององค์กรปกครองส่วนท้องถิ่น	ควรประกอบด้วยข้อมูลดังนี้ สอดคล้องกับสภาพสังคม เศรษฐกิจ สิ่งแวดล้อมของท้องถิ่น ประเด็นปัญหาการพัฒนาและแนวทางการพัฒนา ที่สอดคล้องกับยุทธศาสตร์ขององค์กรปกครองส่วนท้องถิ่นและเชื่อมโยงหลักประชารัฐ แผนยุทธศาสตร์ชาติ 20 ปี แผนพัฒนาเศรษฐกิจและสังคมแห่งชาติ และ Thailand 4.0	65 (10)	56.22 8.73	57.68 9.09
3.2 ยุทธศาสตร์ขององค์กรปกครองส่วนท้องถิ่นในเขตจังหวัด	สอดคล้องและเชื่อมโยงกับสภาพสังคม เศรษฐกิจ สิ่งแวดล้อมท้องถิ่น และยุทธศาสตร์จังหวัด และเชื่อมโยงหลักประชารัฐ แผนยุทธศาสตร์ชาติ 20 ปี แผนพัฒนาเศรษฐกิจและสังคมแห่งชาติ และThailand 4.0	(10)	8.14	8.82
3.3 ยุทธศาสตร์จังหวัด	สอดคล้องกับยุทธศาสตร์พัฒนากลุ่มจังหวัด ยุทธศาสตร์พัฒนาภาค แผนพัฒนาเศรษฐกิจและสังคมแห่งชาติ แผนการบริหารราชการแผ่นดิน นโยบาย/ยุทธศาสตร์ คสช. และนโยบายรัฐบาล หลักประชารัฐ แผนยุทธศาสตร์ชาติ 20 ปี และ Thailand 4.0	(10)	8.64	8.82
3.4 วิสัยทัศน์	วิสัยทัศน์ ซึ่งมีลักษณะแสดงสถานภาพที่องค์กรปกครองส่วนท้องถิ่นต้องการจะเป็นหรือบรรลุถึงอนาคตอย่างชัดเจน สอดคล้องกับโอกาสและศักยภาพที่เป็นลักษณะเฉพาะขององค์กรปกครองส่วนท้องถิ่น และสัมพันธ์กับโครงการพัฒนาท้องถิ่น	(5)	4.45	4.95

ประเด็นการพิจารณา	รายละเอียดหลักเกณฑ์	คะแนนเต็ม	คะแนนที่ได้	
			2561	2562
3.5 กลยุทธ์	แสดงให้เห็นช่องทาง วิธีการ ภารกิจหรือสิ่งที่ต้องทำตามอำนาจหน้าที่ขององค์กรปกครองส่วนท้องถิ่นที่จะนำไปสู่การบรรลุวิสัยทัศน์ หรือแสดงให้เห็นถึงความชัดเจนในสิ่งที่จะต้องดำเนินการให้บรรลุวิสัยทัศน์นั้น	(5)	4.41	4.59
3.6 เป้าประสงค์ของแต่ละประเด็นกลยุทธ์	เป้าประสงค์ของแต่ละประเด็นกลยุทธ์มีความสอดคล้องและสนับสนุนต่อกลยุทธ์ที่จะเกิดขึ้น มุ่งหมายสิ่งหนึ่งสิ่งใดที่ชัดเจน	(5)	4.14	4.14
3.7 จุดยืนทางยุทธศาสตร์ (Positioning)	ความมุ่งมั่นอันแน่วแน่ในการวางแผนพัฒนาท้องถิ่น เพื่อให้บรรลุวิสัยทัศน์ขององค์กรปกครองส่วนท้องถิ่น ซึ่งเกิดจากศักยภาพของพื้นที่จริง ที่จะนำไปสู่ผลสำเร็จทางยุทธศาสตร์	(5)	4.50	4.41
3.8 แผนงาน	แผนงานหรือจุดมุ่งหมายเพื่อการพัฒนาในอนาคต กำหนดจุดมุ่งหมายในเรื่องใดเรื่องหนึ่งหรือแผนงานที่เกิดจากเป้าประสงค์ ตัวชี้วัด ค่าเป้าหมาย กลยุทธ์ จุดยืนทางยุทธศาสตร์และยุทธศาสตร์ขององค์กรปกครองส่วนท้องถิ่นที่มีความชัดเจน นำไปสู่การจัดทำโครงการพัฒนาท้องถิ่นในแผนพัฒนาท้องถิ่น โดยระบุแผนงานและความเชื่อมโยงดังกล่าว	(5)	4.32	4.41
3.9 ความเชื่อมโยงของยุทธศาสตร์ในภาพรวม	ความเชื่อมโยงองค์รวมที่นำไปสู่การพัฒนาท้องถิ่นที่เกิดผลผลิต/โครงการจากแผนยุทธศาสตร์ชาติ 20 ปี แผนพัฒนาเศรษฐกิจและสังคมแห่งชาติ ฉบับที่ 12 Thailand 4.0 แผนพัฒนาภาค/แผนพัฒนากลุ่มจังหวัด/แผนพัฒนาจังหวัด ยุทธศาสตร์การพัฒนาขององค์กรปกครองส่วนท้องถิ่นในเขตจังหวัดและยุทธศาสตร์ขององค์กรปกครองส่วนท้องถิ่น	(5)	4.36	4.23
3.10 ผลผลิต/โครงการ	ผลผลิต/โครงการ เป็นผลผลิตที่เป็นชุดหรือเป็นโครงการที่เป็นชุด กลุ่ม หรืออันหนึ่งอันเดียวกัน ลักษณะเดียวกัน เป็นต้น เพื่อนำไปสู่การจัดทำโครงการเพื่อพัฒนาท้องถิ่นในแผนพัฒนาท้องถิ่นสี่ปีอย่างถูกต้องและ ครบถ้วน	(5)	4.55	4.23
รวมคะแนน		**100**	**87.77**	**89.09**

- ปีงบประมาณ พ.ศ.2561 คะแนนเฉลี่ยผลการติดตามและประเมินผลยุทธศาสตร์เพื่อความสอดคล้องแผนพัฒนาท้องถิ่น ขององค์การบริหารส่วนจังหวัดชัยภูมิ **เท่ากับร้อยละ 87.77**

- ปีงบประมาณ พ.ศ.2562 คะแนนเฉลี่ยผลการติดตามและประเมินผลยุทธศาสตร์เพื่อความสอดคล้องแผนพัฒนาท้องถิ่น ขององค์การบริหารส่วนจังหวัดชัยภูมิ **เท่ากับร้อยละ 89.09**

<u>1.2 ปีงบประมาณ พ.ศ. 2563 - 2565</u> (ตามหนังสือกระทรวงมหาดไทย ด่วนที่สุด ที่ มท 0810.3/ว 2931 ลงวันที่ 15 พฤษภาคม 2562)

แนวทางการพิจารณาการติดตามและประเมินผลยุทธศาสตร์เพื่อความสอดคล้องแผนพัฒนาท้องถิ่น ประกอบด้วย

1. ข้อมูลสภาพทั่วไปและข้อมูลพื้นฐานขององค์กรปกครองส่วนท้องถิ่น 20 คะแนน
2. การวิเคราะห์สภาวการณ์และศักยภาพ 20 คะแนน
3. ยุทธศาสตร์ 60 คะแนน ประกอบด้วย
   - 3.1 ยุทธศาสตร์ขององค์กรปกครองส่วนท้องถิ่น 10 คะแนน
   - 3.2 ยุทธศาสตร์ขององค์กรปกครองส่วนท้องถิ่นในเขตจังหวัด 10 คะแนน
   - 3.3 ยุทธศาสตร์จังหวัด 10 คะแนน
   - 3.4 วิสัยทัศน์ 5 คะแนน
   - 3.5 กลยุทธ์ 5 คะแนน
   - 3.6 เป้าประสงค์ของแต่ละประเด็นกลยุทธ์ 5 คะแนน
   - 3.7 จุดยืนทางยุทธศาสตร์ 5 คะแนน
   - 3.8 แผนงาน 5 คะแนน
   - 3.9 ความเชื่อมโยงของยุทธศาสตร์ในภาพรวม 5 คะแนน

คะแนนรวม 100 คะแนน เกณฑ์ที่ควรได้เพื่อให้เกิดความสอดคล้องและขับเคลื่อนการพัฒนาท้องถิ่นขององค์กรปกครองส่วนท้องถิ่น ไม่ควรน้อยกว่าร้อยละ 80 (80 คะแนน)

ประเด็นการพิจารณา	**คะแนนเต็ม**
1. ข้อมูลสภาพทั่วไปและข้อมูลพื้นฐานขององค์กรปกครองส่วนท้องถิ่น	20
2. การวิเคราะห์สภาวการณ์และศักยภาพ	20
3. ยุทธศาสตร์ ประกอบด้วย	60
3.1 ยุทธศาสตร์ขององค์กรปกครองส่วนท้องถิน	(10)
3.2 ยุทธศาสตร์ขององค์กรปกครองส่วนท้องถินในเขตจังหวัด	(10)
3.3 ยุทธศาสตร์จังหวัด	(10)
3.4 วิสัยทัศน์	(5)
3.5 กลยุทธ์	(5)
3.6 เป้าประสงค์ของแต่ละประเด็นกลยุทธ์	(5)
3.7 จุดยืนทางยุทธศาสตร์	(5)
3.8 แผนงาน	(5)
3.9 ความเชื่อมโยงของยุทธศาสตร์ในภาพรวม	(5)
รวมคะแนน	**100**

แนวทางเบื้องต้นในการให้คะแนนแนวทางการพิจารณาการติดตามและประเมินผลยุทธศาสตร์เพื่อความสอดคล้องแผนพัฒนาท้องถิ่นขององค์กรปกครองส่วนท้องถิ่น

ประเด็นการพิจารณา	รายละเอียดหลักเกณฑ์	คะแนนเต็ม	คะแนนที่ได้
1. ข้อมูลสภาพทั่วไปและข้อมูลพื้นฐานขององค์กรปกครองส่วนท้องถิ่น	ควรประกอบด้วยข้อมูลดังนี้ (1) ข้อมูลเกี่ยวกับด้านกายภาพ เช่น ที่ตั้งของหมู่บ้าน/ชุมชน/ตำบล ลักษณะภูมิประเทศ ลักษณะภูมิอากาศ ลักษณะของดิน ลักษณะของแหล่งน้ำ ลักษณะของไม้/ป่าไม้ ฯลฯ ด้านการเมือง/การปกครอง เช่น เขตการปกครอง การเลือกตั้ง ฯลฯ	20 (3)	
	(2) ข้อมูลเกี่ยวกับด้านการเมือง/การปกครอง เช่น เขตการปกครอง การเลือกตั้ง ฯลฯ ประชากร เช่น ข้อมูลเกี่ยวกับจำนวนประชากร และช่วงอายุและจำนวนประชากร ฯลฯ	(2)	
	(3) ข้อมูลเกี่ยวกับสภาพทางสังคม เช่น การศึกษา สาธารณสุข อาชญากรรม ยาเสพติด การสังคมสงเคราะห์ ฯลฯ	(2)	
	(4) ข้อมูลเกี่ยวกับระบบบริการพื้นฐาน เช่น การคมนาคมขนส่ง การไฟฟ้า การประปา โทรศัพท์ ฯลฯ	(2)	
	(5) ข้อมูลเกี่ยวกับระบบเศรษฐกิจ เช่น การเกษตร การประมง การปศุสัตว์ การบริการ การท่องเที่ยว อุตสาหกรรม การพาณิชย์/กลุ่มอาชีพแรงงาน ฯลฯ	(2)	
	(6) ข้อมูลเกี่ยวกับศาสนา ประเพณี วัฒนธรรม เช่น การนับถือศาสนา ประเพณีและงานประจำปี ภูมิปัญญาท้องถิ่น ภาษาถิ่น สินค้าพื้นเมือง และของที่ระลึก ฯลฯ และอื่น ๆ	(2)	
	(7) ข้อมูลเกี่ยวกับทรัพยากรธรรมชาติ เช่น น้ำ ป่าไม้ ภูเขา คุณภาพของทรัพยากรธรรมชาติ ฯลฯ	(2)	
	(8) การสำรวจและจัดเก็บข้อมูลเพื่อการจัดทำแผนพัฒนาท้องถิ่นหรือการใช้ข้อมูล จปฐ.	(2)	
	(9) การประชุมประชาคมท้องถิ่น รูปแบบ วิธีการและการดำเนินการประชุมประชาคมท้องถิ่น โดยใช้กระบวนการร่วมคิด ร่วมทำ ร่วมตัดสินใจ ร่วมตรวจสอบ ร่วมรับประโยชน์ ร่วมแก้ปัญหา ปรึกษาหารือ แลกเปลี่ยนเรียนรู้ เพื่อแก้ปัญหาสำหรับการพัฒนาท้องถิ่นตามอำนาจหน้าที่ขององค์กรปกครองส่วนท้องถิ่น	(3)	

ประเด็นการพิจารณา	รายละเอียดหลักเกณฑ์	คะแนนเต็ม	คะแนนที่ได้
2. การวิเคราะห์สภาวการณ์และศักยภาพ	ควรประกอบด้วยข้อมูลดังนี้ (1) การวิเคราะห์ที่ครอบคลุมความเชื่อมโยง ความสอดคล้อง ยุทธศาสตร์จังหวัด ยุทธศาสตร์การพัฒนาขององค์กรปกครองส่วนท้องถิ่นในเขตจังหวัด ยุทธศาสตร์ขององค์กรปกครองส่วนท้องถิ่น นโยบายของผู้บริหารท้องถิ่น รวมถึงความเชื่อมโยงแผนยุทธศาสตร์ชาติ 20 ปี แผนพัฒนาเศรษฐกิจและสังคมแห่งชาติ และThailand 4.0	**20** (5)	
	(2) การวิเคราะห์การใช้ผังเมืองรวมหรือผังเมืองเฉพาะและการบังคับใช้ ผลของการบังคับใช้ สภาพการณ์ที่เกิดขึ้นต่อการพัฒนาท้องถิ่น	(3)	
	(3) การวิเคราะห์ทางสังคม เช่น ด้านแรงงาน การศึกษา สาธารณสุข ความยากจน อาชญากรรม ปัญหายาเสพติด เทคโนโลยี จารีต ประเพณี วัฒนธรรม ภูมิปัญญาท้องถิ่น เป็นต้น	(3)	
	(4) การวิเคราะห์ทางเศรษฐกิจ ข้อมูลด้านรายได้ครัวเรือน การส่งเสริมอาชีพ กลุ่มอาชีพ กลุ่มทางสังคม การพัฒนาอาชีพและกลุ่มต่างๆ สภาพทางเศรษฐกิจและความเป็นอยู่ทั่วไป เป็นต้น	(3)	
	(5) การวิเคราะห์สิ่งแวดล้อม พื้นที่สีเขียว ธรรมชาติต่างๆ ทางภูมิศาสตร์ กระบวนการหรือสิ่งที่เกิดขึ้น การประดิษฐ์ที่มีผลต่อสิ่งแวดล้อมและการพัฒนา	(3)	
	(6) ผลการวิเคราะห์ศักยภาพเพื่อประเมินสถานภาพ การพัฒนาในปัจจุบันและโอกาสการพัฒนาในอนาคตของท้องถิ่น ด้วยเทคนิค SWOT Analysis ที่อาจส่งผลต่อการดำเนินงาน ได้แก่ S - Strength (จุดแข็ง) W - Weakness (จุดอ่อน) O - Opportunity (โอกาส) และ T - Threat (อุปสรรค)	(3)	

ประเด็นการพิจารณา	รายละเอียดหลักเกณฑ์	คะแนนเต็ม	คะแนนที่ได้
3. ยุทธศาสตร์ 3.1 ยุทธศาสตร์ขององค์กรปกครองส่วนท้องถิ่น	ควรประกอบด้วยข้อมูลดังนี้ สอดคล้องกับสภาพสังคม เศรษฐกิจ สิ่งแวดล้อมของท้องถิ่น ประเด็นปัญหาการพัฒนาและแนวทางการพัฒนาที่สอดคล้องกับยุทธศาสตร์ขององค์กรปกครองส่วนท้องถิ่นและเชื่อมโยงหลักประชารัฐ แผนยุทธศาสตร์ชาติ 20 ปี แผนพัฒนาเศรษฐกิจและสังคมแห่งชาติ และ Thailand 4.0	**60** (10)	
3.2 ยุทธศาสตร์ขององค์กรปกครองส่วนท้องถิ่นในเขตจังหวัด	สอดคล้องและเชื่อมโยงกับสภาพสังคม เศรษฐกิจ สิ่งแวดล้อมท้องถิ่น และยุทธศาสตร์จังหวัด และเชื่อมโยงหลักประชารัฐ แผนยุทธศาสตร์ชาติ 20 ปี แผนพัฒนาเศรษฐกิจและสังคมแห่งชาติ และThailand 4.0	(10)	
3.3 ยุทธศาสตร์จังหวัด	สอดคล้องกับยุทธศาสตร์พัฒนากลุ่มจังหวัด ยุทธศาสตร์พัฒนาภาค แผนพัฒนาเศรษฐกิจและสังคมแห่งชาติ แผนการบริหารราชการแผ่นดิน นโยบาย/ยุทธศาสตร์ คสช. และนโยบายรัฐบาล หลักประชารัฐ แผนยุทธศาสตร์ชาติ 20 ปี และ Thailand 4.0	(10)	
3.4 วิสัยทัศน์	วิสัยทัศน์ ซึ่งมีลักษณะแสดงสถานภาพที่องค์กรปกครองส่วนท้องถิ่นต้องการจะเป็นหรือบรรลุถึงอนาคตอย่างชัดเจน สอดคล้องกับโอกาสและศักยภาพที่เป็นลักษณะเฉพาะขององค์กรปกครองส่วนท้องถิ่น และสัมพันธ์กับโครงการพัฒนาท้องถิ่น	(5)	
3.5 กลยุทธ์	แสดงให้เห็นช่องทาง วิธีการ ภารกิจหรือสิ่งที่ต้องทำตามอำนาจหน้าที่ขององค์กรปกครองส่วนท้องถิ่นที่จะนำไปสู่การบรรลุวิสัยทัศน์ หรือแสดงให้เห็นถึงความชัดเจนในสิ่งที่จะต้องดำเนินการให้บรรลุวิสัยทัศน์นั้น	(5)	

ประเด็นการพิจารณา	รายละเอียดหลักเกณฑ์	คะแนนเต็ม	คะแนนที่ได้
3.6 เป้าประสงค์ของแต่ละประเด็นกลยุทธ์	เป้าประสงค์ของแต่ละประเด็นกลยุทธ์มีความสอดคล้องและสนับสนุนต่อกลยุทธ์ที่จะเกิดขึ้น มุ่งหมายสิ่งหนึ่งสิ่งใดที่ชัดเจน	(5)	
3.7 จุดยืนทางยุทธศาสตร์ (Positioning)	ความมุ่งมั่นอันแน่วแน่ในการวางแผนพัฒนาท้องถิ่น เพื่อให้บรรลุวิสัยทัศน์ขององค์กรปกครองส่วนท้องถิ่น ซึ่งเกิดจากศักยภาพของพื้นที่จริง ที่จะนำไปสู่ผลสำเร็จทางยุทธศาสตร์	(5)	
3.8 แผนงาน	แผนงานหรือจุดมุ่งหมายเพื่อการพัฒนาในอนาคต กำหนดจุดมุ่งหมายในเรื่องใดเรื่องหนึ่งหรือแผนงานที่เกิดจากเป้าประสงค์ ตัวชี้วัด ค่าเป้าหมาย กลยุทธ์ จุดยืนทางยุทธศาสตร์และยุทธศาสตร์ขององค์กรปกครองส่วนท้องถิ่นที่มีความชัดเจน นำไปสู่การจัดทำโครงการพัฒนาท้องถิ่นในแผนพัฒนาท้องถิ่น โดยระบุแผนงานและความเชื่อมโยงดังกล่าว	(5)	
3.9 ความเชื่อมโยงของยุทธศาสตร์ในภาพรวม	ความเชื่อมโยงองค์รวมที่นำไปสู่การพัฒนาท้องถิ่นที่เกิดผลผลิต/โครงการจากแผนยุทธศาสตร์ชาติ 20 ปี แผนพัฒนาเศรษฐกิจและสังคมแห่งชาติ ฉบับที่ 12 Thailand 4.0 แผนพัฒนาภาค/แผนพัฒนากลุ่มจังหวัด/แผนพัฒนาจังหวัด ยุทธศาสตร์การพัฒนาขององค์กรปกครองส่วนท้องถิ่นในเขตจังหวัดและยุทธศาสตร์ขององค์กรปกครองส่วนท้องถิ่น	(5)	
รวมคะแนน		**100**	

ผลการติดตามและประเมินผลยุทธศาสตร์เพื่อความสอดคล้องแผนพัฒนาท้องถิ่นขององค์กรปกครองส่วนท้องถิ่น ปีงบประมาณ พ.ศ. 2563 – 2565

ประเด็นการพิจารณา	คะแนนเต็ม	ปีงบประมาณ		
		2563	2564	2565
1. ข้อมูลสภาพทั่วไปและข้อมูลพื้นฐานขององค์กรปกครองส่วนท้องถิ่น	20	18.64	18.36	17.82
2. การวิเคราะห์สภาวการณ์และศักยภาพ	20	16.91	16.72	17.91
3. ยุทธศาสตร์ ประกอบด้วย	60	55.18	55.31	53.64
3.1 ยุทธศาสตร์ขององค์กรปกครองส่วนท้องถิ่น	(10)	9.27	9.13	8.91
3.2 ยุทธศาสตร์ขององค์กรปกครองส่วนท้องถิ่นในเขตจังหวัด	(10)	9.27	9.22	8.82
3.3 ยุทธศาสตร์จังหวัด	(10)	9.00	9.40	9.00
3.4 วิสัยทัศน์	(5)	4.82	4.68	4.73
3.5 กลยุทธ์	(5)	4.55	4.59	4.45
3.6 เป้าประสงค์ของแต่ละประเด็นกลยุทธ์	(5)	4.55	4.50	4.36
3.7 จุดยืนทางยุทธศาสตร์	(5)	4.64	4.50	4.27
3.8 แผนงาน	(5)	4.45	4.59	4.45
3.9 ความเชื่อมโยงของยุทธศาสตร์ในภาพรวม	(5)	4.64	4.68	4.64
รวมคะแนน	**100**	**90.73**	**90.40**	**89.36**

ผลการติดตามและประเมินผลยุทธศาสตร์เพื่อความสอดคล้องแผนพัฒนาท้องถิ่นขององค์กรปกครองส่วนท้องถิ่น ปีงบประมาณ พ.ศ. 2563 – 2565

ประเด็นการพิจารณา	รายละเอียดหลักเกณฑ์	คะแนนเต็ม	คะแนนที่ได้		
			2563	2564	2565
1. ข้อมูลสภาพทั่วไปและข้อมูลพื้นฐานขององค์กรปกครองส่วนท้องถิ่น	ควรประกอบด้วยข้อมูลดังนี้	20	18.64	18.36	17.82
	(1) ข้อมูลเกี่ยวกับด้านกายภาพ เช่น ที่ตั้งของหมู่บ้าน/ชุมชน/ตำบล ลักษณะภูมิประเทศ ลักษณะภูมิอากาศ ลักษณะของดิน ลักษณะของแหล่งน้ำ ลักษณะของไม้/ ป่าไม้ ฯลฯ ด้านการเมือง/การปกครอง เช่น เขตการปกครอง การเลือกตั้ง ฯลฯ	(3)	2.36	2.45	2.45
	(2) ข้อมูลเกี่ยวกับด้านการเมือง/การปกครอง เช่น เขตการปกครอง การเลือกตั้ง ฯลฯ ประชากร เช่น ข้อมูลเกี่ยวกับจำนวนประชากร และช่วงอายุและจำนวนประชากร ฯลฯ	(2)	2.00	2.00	1.91
	(3) ข้อมูลเกี่ยวกับสภาพทางสังคม เช่น การศึกษา สาธารณสุข อาชญากรรม ยาเสพติด การสังคมสงเคราะห์ ฯลฯ	(2)	2.00	1.95	1.82
	(4) ข้อมูลเกี่ยวกับระบบบริการพื้นฐาน เช่น การคมนาคมขนส่ง การไฟฟ้า การประปา โทรศัพท์ ฯลฯ	(2)	2.00	2.00	1.91
	(5) ข้อมูลเกี่ยวกับระบบเศรษฐกิจ เช่น การเกษตร การประมง การปศุสัตว์ การบริการ การท่องเที่ยว อุตสาหกรรม การพาณิชย์/กลุ่มอาชีพแรงงาน ฯลฯ	(2)	2.00	1.95	2.00
	(6) ข้อมูลเกี่ยวกับศาสนา ประเพณี วัฒนธรรม เช่น การนับถือศาสนา ประเพณีและงานประจำปี ภูมิปัญญาท้องถิ่น ภาษาถิ่น สินค้าพื้นเมือง และของที่ระลึก ฯลฯ และอื่น ๆ	(2)	2.00	1.95	1.91
	(7) ข้อมูลเกี่ยวกับทรัพยากรธรรมชาติ เช่น น้ำ ป่าไม้ ภูเขา คุณภาพของทรัพยากรธรรมชาติ ฯลฯ	(2)	1.91	1.86	1.82
	(8) การสำรวจและจัดเก็บข้อมูลเพื่อการจัดทำแผนพัฒนาท้องถิ่นหรือการใช้ข้อมูล จปฐ.	(2)	2.00	1.95	1.73
	(9) การประชุมประชาคมท้องถิ่น รูปแบบ วิธีการและการดำเนินการประชุมประชาคมท้องถิ่น โดยใช้กระบวนการร่วมคิด ร่วมทำ ร่วมตัดสินใจ ร่วมตรวจสอบ ร่วมรับประโยชน์ ร่วมแก้ปัญหา ปรึกษาหารือ แลกเปลี่ยนเรียนรู้ เพื่อแก้ปัญหาสำหรับการพัฒนาท้องถิ่นตามอำนาจหน้าที่ขององค์กรปกครองส่วนท้องถิ่น	(3)	2.36	2.22	2.27

ประเด็นการพิจารณา	รายละเอียดหลักเกณฑ์	คะแนนเต็ม	คะแนนที่ได้		
			2563	2564	2565
2. การวิเคราะห์สภาวการณ์และศักยภาพ	ควรประกอบด้วยข้อมูลดังนี้ (1) การวิเคราะห์ที่ครอบคลุมความเชื่อมโยง ความสอดคล้องยุทธศาสตร์จังหวัด ยุทธศาสตร์การพัฒนาขององค์กรปกครองส่วนท้องถิ่นในเขตจังหวัด ยุทธศาสตร์ขององค์กรปกครองส่วนท้องถิ่น นโยบายของผู้บริหารท้องถิ่น รวมถึงความเชื่อมโยงแผนยุทธศาสตร์ชาติ 20 ปี แผนพัฒนาเศรษฐกิจและสังคมแห่งชาติ และThailand 4.0	20 (5)	16.91 4.45	16.72 4.34	17.91 4.27
	(2) การวิเคราะห์การใช้ผังเมืองรวมหรือผังเมืองเฉพาะและการบังคับใช้ ผลของการบังคับใช้ สภาพการณ์ที่เกิดขึ้นต่อการพัฒนาท้องถิ่น	(3)	1.09	0.90	2.18
	(3) การวิเคราะห์ทางสังคม เช่น ด้านแรงงาน การศึกษา สาธารณสุข ความยากจน อาชญากรรม ปัญหายาเสพติด เทคโนโลยี จารีต ประเพณี วัฒนธรรม ภูมิปัญญาท้องถิ่น เป็นต้น	(3)	2.82	2.98	2.91
	(4) การวิเคราะห์ทางเศรษฐกิจ ข้อมูลด้านรายได้ครัวเรือน การส่งเสริมอาชีพ กลุ่มอาชีพ กลุ่มทางสังคม การพัฒนาอาชีพและกลุ่มต่างๆ สภาพทางเศรษฐกิจและความเป็นอยู่ทั่วไป เป็นต้น	(3)	2.91	2.89	3.00
	(5) การวิเคราะห์สิ่งแวดล้อม พื้นที่สีเขียว ธรรมชาติต่างๆ ทางภูมิศาสตร์ กระบวนการหรือสิ่งที่เกิดขึ้น การประดิษฐ์ที่มีผลต่อสิ่งแวดล้อมและการพัฒนา	(3)	2.82	2.89	2.91
	(6) ผลการวิเคราะห์ศักยภาพเพื่อประเมินสถานภาพ การพัฒนาในปัจจุบันและโอกาสการพัฒนาในอนาคตของท้องถิ่น ด้วยเทคนิค SWOT Analysis ที่อาจส่งผลต่อการดำเนินงาน ได้แก่ S - Strength (จุดแข็ง) W - Weakness (จุดอ่อน) O - Opportunity (โอกาส) และ T - Threat (อุปสรรค)	(3)	2.82	2.70	2.64

ประเด็นการพิจารณา	รายละเอียดหลักเกณฑ์	คะแนนเต็ม	คะแนนที่ได้		
			2563	2564	2565
3. ยุทธศาสตร์ 3.1 ยุทธศาสตร์ขององค์กรปกครองส่วนท้องถิ่น	ควรประกอบด้วยข้อมูลดังนี้ สอดคล้องกับสภาพสังคม เศรษฐกิจ สิ่งแวดล้อมของท้องถิ่น ประเด็นปัญหาการพัฒนาและแนวทางการพัฒนา ที่สอดคล้องกับยุทธศาสตร์ขององค์กรปกครองส่วนท้องถิ่น และเชื่อมโยงหลักประชารัฐ แผนยุทธศาสตร์ชาติ 20 ปี แผนพัฒนาเศรษฐกิจและสังคมแห่งชาติ และ Thailand 4.0	60 (10)	55.18 9.27	55.31 9.13	53.64 8.91
3.2 ยุทธศาสตร์ขององค์กรปกครองส่วนท้องถิ่นในเขตจังหวัด	สอดคล้องและเชื่อมโยงกับสภาพสังคม เศรษฐกิจ สิ่งแวดล้อมท้องถิ่น และยุทธศาสตร์จังหวัด และเชื่อมโยงหลักประชารัฐ แผนยุทธศาสตร์ชาติ 20 ปี แผนพัฒนาเศรษฐกิจและสังคมแห่งชาติ และThailand 4.0	(10)	9.27	9.22	8.82
3.3 ยุทธศาสตร์จังหวัด	สอดคล้องกับยุทธศาสตร์พัฒนากลุ่มจังหวัด ยุทธศาสตร์พัฒนาภาค แผนพัฒนาเศรษฐกิจและสังคมแห่งชาติ แผนการบริหารราชการแผ่นดิน นโยบาย/ยุทธศาสตร์ คสช. และนโยบายรัฐบาล หลักประชารัฐ แผนยุทธศาสตร์ชาติ 20 ปี และ Thailand 4.0	(10)	9.00	9.40	9.00
3.4 วิสัยทัศน์	วิสัยทัศน์ ซึ่งมีลักษณะแสดงสถานภาพที่องค์กรปกครองส่วนท้องถิ่นต้องการจะเป็นหรือบรรลุถึงอนาคตอย่างชัดเจน สอดคล้องกับโอกาสและศักยภาพที่เป็นลักษณะเฉพาะขององค์กรปกครองส่วนท้องถิ่น และสัมพันธ์กับโครงการพัฒนาท้องถิ่น	(5)	4.82	4.68	4.73

ประเด็นการพิจารณา	รายละเอียดหลักเกณฑ์	คะแนนเต็ม	คะแนนที่ได้		
			2563	2564	2565
3.5 กลยุทธ์	แสดงให้เห็นช่องทาง วิธีการ ภารกิจหรือสิ่งที่ต้องทำตามอำนาจหน้าที่ขององค์กรปกครองส่วนท้องถิ่นที่จะนำไปสู่การบรรลุวิสัยทัศน์ หรือแสดงให้เห็นถึงความชัดเจนในสิ่งที่จะต้องดำเนินการให้บรรลุวิสัยทัศน์นั้น	(5)	4.55	4.59	4.45
3.6 เป้าประสงค์ของแต่ละประเด็นกลยุทธ์	เป้าประสงค์ของแต่ละประเด็นกลยุทธ์มีความสอดคล้องและสนับสนุนต่อกลยุทธ์ที่จะเกิดขึ้น มุ่งหมายสิ่งหนึ่งสิ่งใดที่ชัดเจน	(5)	4.55	4.50	4.36
3.7 จุดยืนทางยุทธศาสตร์ (Positioning)	ความมุ่งมั่นอันแน่วแน่ในการวางแผนพัฒนาท้องถิ่นเพื่อให้บรรลุวิสัยทัศน์ขององค์กรปกครองส่วนท้องถิ่น ซึ่งเกิดจากศักยภาพของพื้นที่จริง ที่จะนำไปสู่ผลสำเร็จทางยุทธศาสตร์	(5)	4.64	4.50	4.27
3.8 แผนงาน	แผนงานหรือจุดมุ่งหมายเพื่อการพัฒนาในอนาคต กำหนดจุดมุ่งหมายในเรื่องใดเรื่องหนึ่งหรือแผนงานที่เกิดจากเป้าประสงค์ ตัวชี้วัด ค่าเป้าหมาย กลยุทธ์ จุดยืนทางยุทธศาสตร์และยุทธศาสตร์ขององค์กรปกครองส่วนท้องถิ่นที่มีความชัดเจน นำไปสู่การจัดทำโครงการพัฒนาท้องถิ่นในแผนพัฒนาท้องถิ่น โดยระบุแผนงานและความเชื่อมโยงดังกล่าว	(5)	4.45	4.59	4.45
3.9 ความเชื่อมโยงของยุทธศาสตร์ในภาพรวม	ความเชื่อมโยงองค์รวมที่นำไปสู่การพัฒนาท้องถิ่นที่เกิดผลผลิต/โครงการจากแผนยุทธศาสตร์ชาติ 20 ปี แผนพัฒนาเศรษฐกิจและสังคมแห่งชาติ ฉบับที่ 12 Thailand 4.0 แผนพัฒนาภาค/แผนพัฒนากลุ่มจังหวัด/แผนพัฒนาจังหวัด ยุทธศาสตร์การพัฒนาขององค์กรปกครองส่วนท้องถิ่นใน เขตจังหวัดและยุทธศาสตร์ขององค์กรปกครองส่วนท้องถิ่น	(5)	4.64	4.68	4.64
รวมคะแนน		**100**	**90.73**	**90.40**	**89.36**

- ปีงบประมาณ พ.ศ.2563 คะแนนเฉลี่ยผลการติดตามและประเมินผลยุทธศาสตร์เพื่อความสอดคล้องแผนพัฒนาท้องถิ่น ขององค์การบริหารส่วนจังหวัดชัยภูมิ **เท่ากับร้อยละ 90.73**

- ปีงบประมาณ พ.ศ.2564 คะแนนเฉลี่ยผลการติดตามและประเมินผลยุทธศาสตร์เพื่อความสอดคล้องแผนพัฒนาท้องถิ่น ขององค์การบริหารส่วนจังหวัดชัยภูมิ **เท่ากับร้อยละ 90.40**

- ปีงบประมาณ พ.ศ.2565 คะแนนเฉลี่ยผลการติดตามและประเมินผลยุทธศาสตร์เพื่อความสอดคล้องแผนพัฒนาท้องถิ่น ขององค์การบริหารส่วนจังหวัดชัยภูมิ **เท่ากับร้อยละ 89.36**

2. การติดตามและประเมินผลโครงการ

แนวทางการพิจารณาการติดตามและประเมินผลโครงการเพื่อความสอดคล้องแผนพัฒนาท้องถิ่น ปีงบประมาณ พ.ศ.2561 - 2565 ประกอบด้วย

1. การสรุปสถานการณ์การพัฒนา 10 คะแนน
2. การประเมินผลการนำแผนพัฒนาท้องถิ่นไปปฏิบัติในเชิงปริมาณ 10 คะแนน
3. การประเมินผลการนำแผนพัฒนาท้องถิ่นไปปฏิบัติในเชิงคุณภาพ 10 คะแนน
4. แผนงานและยุทธศาสตร์การพัฒนา 10 คะแนน
5. โครงการพัฒนา 60 คะแนน ประกอบด้วย

5.1 ความชัดเจนของชื่อโครงการ 5 คะแนน

5.2 กำหนดวัตถุประสงค์สอดคล้องกับโครงการ 5 คะแนน

5.3 เป้าหมาย (ผลผลิตของโครงการ) มีความชัดเจนนำไปสู่การตั้งงบประมาณได้ถูกต้อง 5 คะแนน

5.4 โครงการมีความสอดคล้องกับแผนยุทธศาสตร์ชาติ 20 ปี 5 คะแนน

5.5 เป้าหมาย (ผลผลิตของโครงการ) มีความสอดคล้องกับแผนพัฒนาเศรษฐกิจและสังคมแห่งชาติ ฉบับที่ 12 5 คะแนน

5.6 โครงการมีความสอดคล้องกับ Thailand 4.0 5 คะแนน

5.7 โครงการสอดคล้องกับแผนยุทธศาสตร์จังหวัด 5 คะแนน

5.8 โครงการแก้ปัญหาความยากจนหรือการเสริมสร้างให้ประเทศชาติมั่นคง มั่งคั่ง ยั่งยืนภายใต้หลักประชารัฐ 5 คะแนน

5.9 งบประมาณ มีความสอดคล้องกับเป้าหมาย (ผลผลิตของโครงการ) 5 คะแนน

5.10 มีการประมาณราคาถูกต้องตามหลักวิธีการงบประมาณ 5 คะแนน

5.11 มีการกำหนดตัวชี้วัด (KPI) และสอดคล้องกับวัตถุประสงค์และผลที่คาดว่าจะได้รับ 5 คะแนน

5.12 ผลที่คาดว่าจะได้รับสอดคล้องกับวัตถุประสงค์ 5 คะแนน

คะแนนรวม 100 คะแนน เกณฑ์ที่ควรได้เพื่อให้เกิดความสอดคล้องและขับเคลื่อนการพัฒนาท้องถิ่นขององค์กรปกครองส่วนท้องถิ่น ไม่ควรน้อยกว่าร้อยละ 80 (80 คะแนน)

ประเด็นการพิจารณา	คะแนนเต็ม	คะแนนที่ได้
1. สรุปสถานการณ์การพัฒนา	10	
2. การประเมินผลการนำแผนพัฒนาท้องถิ่นไปปฏิบัติในเชิงปริมาณ	10	
3. การประเมินผลการนำแผนพัฒนาท้องถิ่นไปปฏิบัติในเชิงคุณภาพ	10	
4. แผนงานและยุทธศาสตร์การพัฒนา	10	
5. โครงการพัฒนา ประกอบด้วย	60	
5.1 ความชัดเจนของชื่อโครงการ	(5)	
5.2 กำหนดวัตถุประสงค์สอดคล้องกับโครงการ	(5)	
5.3 เป้าหมาย (ผลผลิตของโครงการ) มีความชัดเจนนำไปสู่การตั้งงบประมาณได้ถูกต้อง	(5)	
5.4 โครงการมีความสอดคล้องกับแผนยุทธศาสตร์ 20 ปี	(5)	
5.5 เป้าหมาย (ผลผลิตของโครงการ) มีความสอดคล้องกับแผนพัฒนาเศรษฐกิจและสังคมแห่งชาติ	(5)	
5.6 โครงการมีความสอดคล้องกับ Thailand 4.0	(5)	
5.7 โครงการสอดคล้องกับยุทธศาสตร์จังหวัด	(5)	
5.8 โครงการแก้ไขปัญหาความยากจนหรือการเสริมสร้างให้ประเทศชาติ มั่นคง มั่งคั่ง ยั่งยืน ภายใต้หลักประชารัฐ	(5)	
5.9 งบประมาณมีความสอดคล้องกับเป้าหมาย (ผลผลิตของโครงการ)	(5)	
5.10 มีการประมาณราคาถูกต้องตามหลักวิธีการงบประมาณ	(5)	
5.11 มีการกำหนดตัวชี้วัด (KPI) และสอดคล้องกับวัตถุประสงค์และผลที่คาดว่าจะได้รับ	(5)	
5.12 ผลที่คาดว่าจะได้รับสอดคล้องกับวัตถุประสงค์	(5)	
รวมคะแนน	**100**	

แนวทางเบื้องต้นในการให้คะแนนแนวทางการพิจารณาการติดตามและประเมินผลโครงการเพื่อความสอดคล้องแผนพัฒนาท้องถิ่นขององค์กรปกครองส่วนท้องถิ่น

ประเด็นการพิจารณา	รายละเอียดหลักเกณฑ์	คะแนนเต็ม	คะแนนที่ได้
1. การสรุปสถานการณ์การพัฒนา	เป็นการวิเคราะห์กรอบการจัดทำยุทธศาสตร์ขององค์กรปกครองส่วนท้องถิ่น (ใช้ในการวิเคราะห์ SWOT Analysis/Demand (Demand Analysis)/Globa l Demand และ Trend ปัจจัยและสถานการณ์การเปลี่ยนแปลงที่มีผลต่อการพัฒนา อย่างน้อยต้องประกอบด้วยการวิเคราะห์ศักยภาพด้านเศรษฐกิจ, ด้านสังคม, ด้านทรัพยากรธรรมชาติและสิ่งแวดล้อม)	10	
2. การประเมินผลการนำแผนพัฒนาท้องถิ่นไปปฏิบัติในเชิงปริมาณ	1) การควบคุมที่มีการใช้ตัวเลขต่าง ๆ เพื่อนำมาใช้วัดผลในเชิงปริมาณ เช่น การวัดผลจำนวนโครงการ กิจกรรม งานต่าง ๆ ก็คือผลผลิตนั่นเองว่าเป็นไปตามที่ตั้งเป้าหมายเอาไว้หรือไม่ จำนวนที่ดำเนินการจริงตามที่ได้กำหนดไว้เท่าไหร่ จำนวนที่ไม่สามารถดำเนินการได้มีจำนวนเท่าไหร่ สามารถอธิบายได้ตามหลักประสิทธิภาพ (Efficiency) ของการพัฒนาท้องถิ่นตามอำนาจหน้าที่ที่ได้กำหนดไว้ 2) วิเคราะห์ผลกระทบ/สิ่งที่กระทบ (Impact) โครงการที่ดำเนินการในเชิงปริมาณ (Quantitative)	10	
3. การประเมินผลการนำแผนพัฒนาท้องถิ่นไปปฏิบัติในเชิงคุณภาพ	1) การประเมินประสิทธิผลของแผนพัฒนาในเชิงคุณภาพคือการนำเอาเทคนิคต่าง ๆ มาใช้เพื่อวัดว่าภารกิจ โครงการ กิจกรรม งานต่าง ๆ ที่ดำเนินการในพื้นที่นั้น ๆ ตรงต่อความต้องการของประชาชนหรือไม่และเป็นไปตามอำนาจหน้าที่หรือไม่ ประชาชนพึงพอใจหรือไม่ สิ่งของ วัสดุ ครุภัณฑ์ การดำเนินการต่าง ๆ มีสภาพหรือลักษณะถูกต้อง คงทน ถาวร สามารถใช้การได้ตามวัตถุประสงค์หรือไม่ ซึ่งเป็นไปตามหลักประสิทธิผล (Effectiveness) ผลการปฏิบัติราชการที่บรรลุวัตถุประสงค์และเป้าหมายของแผนการปฏิบัติราชการตามที่ได้รับงบประมาณมาดำเนินการ รวมถึงสามารถเทียบเคียงกับส่วนราชการหรือหน่วยงาน 2) วิเคราะห์ผลกระทบ/สิ่งที่กระทบ (Impact) โครงการที่ดำเนินการในเชิงคุณภาพ (Qualitative)	10	

ประเด็นการพิจารณา	รายละเอียดหลักเกณฑ์	คะแนนเต็ม	คะแนนที่ได้
4. แผนงานและยุทธศาสตร์การพัฒนา	1) วิเคราะห์แผนงาน งาน ที่เกิดจากด้านต่าง ๆ มีความสอดคล้องกับยุทธศาสตร์ขององค์กรปกครองส่วนท้องถิ่นในมิติต่าง ๆ จนนำไปสู่การจัดทำโครงการพัฒนาท้องถิ่นโดยใช้ SWOT Analysis /Demand (Demand Analysis)/Global Demand/Trend หรือหลักการบูรณาการ (Integration) กับองค์กรปกครองส่วนท้องถิ่นที่มีพื้นที่ติดต่อกัน 2) วิเคราะห์แผนงาน งาน ที่เกิดจากด้านต่าง ๆ ที่สอดคล้องกับการแก้ไขปัญหาความยากจน หลักประชารัฐ	**10**	
5. โครงการพัฒนา 5.1 ความชัดเจนของชื่อโครงการ	ควรประกอบด้วยข้อมูลดังนี้ เป็นโครงการที่มีวัตถุประสงค์สนองต่อแผนยุทธศาสตร์การพัฒนาขององค์กรปกครองส่วนท้องถิ่นและดำเนินการเพื่อให้การพัฒนาบรรลุตามวิสัยทัศน์ขององค์กรปกครองส่วนท้องถิ่นที่กำหนดไว้ ชื่อโครงการ มีความชัดเจน มุ่งไปเรื่องใดเรื่องหนึ่ง อ่านแล้วเข้าใจได้ว่าจะพัฒนาอะไรในอนาคต	**60** (5)	
5.2 กำหนดวัตถุประสงค์สอดคล้องกับโครงการ	มีวัตถุประสงค์ชัดเจน (clearobjective) โครงการต้องกำหนดวัตถุประสงค์สอดคล้องกับความเป็นมาของโครงการ สอดคล้องกับหลักการและเหตุผล วิธีการดำเนินงานต้องสอดคล้องกับวัตถุประสงค์ มีความเป็นไปได้ชัดเจน มีลักษณะเฉพาะเจาะจง	(5)	
5.3 เป้าหมาย (ผลผลิตของโครงการ) มีความชัดเจนนำไปสู่การตั้งงบประมาณถูกต้อง	สภาพที่อยากให้เกิดขึ้นในอนาคตเป็นทิศทางที่ต้องไปให้ถึง เป้าหมายต้องชัดเจน สามารถระบุจำนวนเท่าไร กลุ่มเป้าหมายคืออะไร มีผลผลิตอย่างไร กลุ่มเป้าหมาย พื้นที่ดำเนินงาน และระยะเวลาดำเนินงาน อธิบายให้ชัดเจนว่าโครงการนี้ทำที่ไหน เริ่มต้นในช่วงเวลาใดและจบลงเมื่อไร ใครคือกลุ่มเป้าหมายของโครงการหากกลุ่มเป้าหมายมีหลายกลุ่มให้บอกชัดลงไปว่าใครคือกลุ่มเป้าหมายหลัก ใครคือกลุ่มเป้าหมายรอง	(5)	
5.4 โครงการมีความสอดคล้องกับแผนยุทธศาสตร์ 20 ปี	โครงการสอดคล้องกับ (1) ความมั่นคง (2) การสร้างความสามารถในการแข่งขัน (3) การพัฒนาและเสริมสร้างศักยภาพคน (4) การสร้างโอกาสความเสมอภาคและเท่าเทียมทางสังคม (5) การสร้างการเติบโตบนคุณภาพชีวิตที่เป็นมิตรต่อสิ่งแวดล้อม (6) การปรับสมดุลและพัฒนาระบบการบริหารจัดการภาครัฐ เพื่อให้เกิดความมั่นคง มั่งคั่ง ยั่งยืน	(5)	

ประเด็นการพิจารณา	รายละเอียดหลักเกณฑ์	คะแนนเต็ม	คะแนนที่ได้
5.5 เป้าหมาย (ผลผลิตของโครงการ) มีความสอดคล้องกับแผนพัฒนาเศรษฐกิจและสังคมแห่งชาติ	โครงการมีความสอดคล้องกับแผนพัฒนาเศรษฐกิจและสังคมแห่งชาติ ฉบับที่ 12 โดย (1) ยึดหลักปรัชญาของเศรษฐกิจพอเพียง (2) ยึดคนเป็นศูนย์การพัฒนา (3) ยึดวิสัยทัศน์ภายใต้ยุทธศาสตร์ชาติ 20 ปี (4) ยึดเป้าหมายอนาคตประเทศไทย 2579 (5) ยึดหลักการนำไปสู่การปฏิบัติให้เกิดผลสัมฤทธิ์อย่างจริงจังใน 5 ปีที่ต่อยอดไปสู่ผลสัมฤทธิ์ที่เป็นเป้าหมายระยะเวลายาว ภายใต้แนวทางการพัฒนา (1) การยกระดับศักยภาพการแข่งขันและการหลุดพ้นกับดักรายได้ปานกลางสู่รายได้สูง (2) การพัฒนาศักยภาพคนตามช่วงวัยและการปฏิรูประบบเพื่อสร้างสังคมสูงวัยอย่างมีคุณภาพ (3) การลดความเหลื่อมล้ำทางสังคม (4) การรองรับการเชื่อมโยงภูมิภาคและความเป็นเมือง (5) การสร้างความเจริญเติบโตทางเศรษฐกิจและสังคมอย่างเป็นมิตรกับสิ่งแวดล้อม (6) การบริหารราชการแผ่นดินที่มีประสิทธิภาพ	(5)	
5.6 โครงการมีความสอดคล้องกับ Thailand 4.0	โครงการมีลักษณะหรือสอดคล้องกับการปรับเปลี่ยนโครงสร้างเศรษฐกิจไปสู่ Value – Based Economy หรือเศรษฐกิจที่ขับเคลื่อนด้วยนวัตกรรมทำน้อยได้มาก เช่น (1) เปลี่ยนจากการผลิตสินค้าโภคภัณฑ์ไปสู่สินค้าเชิงนวัตกรรม (2) เปลี่ยนจากการขับเคลื่อนประเทศด้วยภาคอุตสาหกรรมไปสู่การขับเคลื่อนด้วยเทคโนโลยี ความคิดสร้างสรรค์ และนวัตกรรม (3) เปลี่ยนจากการเน้นภาคการผลิตสินค้าไปสู่การเน้นภาคบริการมากขึ้น รวมถึงโครงการที่เติมเต็มด้วยวิทยาการ ความคิดสร้างสรรค์ นวัตกรรม วิทยาศาสตร์ เทคโนโลยี และการวิจัยและพัฒนาแล้วต่อยอดความได้เปรียบเชิงเปรียบเทียบ เช่น ด้านการเกษตร เทคโนโลยีชีวภาพ สาธารณสุข วัฒนธรรม ฯลฯ	(5)	

ประเด็นการพิจารณา	รายละเอียดหลักเกณฑ์	คะแนนเต็ม	คะแนนที่ได้
5.7 โครงการสอดคล้องกับยุทธศาสตร์จังหวัด	โครงการพัฒนาท้องถิ่นมีความสอดคล้องกับห้วงระยะเวลาของแผนพัฒนาจังหวัดที่ได้กำหนดขึ้น เพื่อขับเคลื่อนการพัฒนาท้องถิ่นเสมือนหนึ่งการขับเคลื่อนการพัฒนาจังหวัด ซึ่งไม่สามารถแยกส่วนใดส่วนหนึ่งออกจากกันได้ นอกจากนี้โครงการพัฒนาท้องถิ่นต้องเป็นโครงการเชื่อมต่อหรือเดินทางไปด้วยกันกับยุทธศาสตร์จังหวัดที่ได้กำหนดขึ้นที่เป็นปัจจุบัน	(5)	
5.8 โครงการแก้ไขปัญหาความยากจนหรือการเสริมสร้างให้ประเทศชาติมั่นคง มั่งคั่ง ยั่งยืน ภายใต้หลักประชารัฐ	เป็นโครงการที่ดำเนินการภายใต้พื้นฐานความพอเพียงที่ประชาชนดำเนินการเองหรือร่วมดำเนินการ เป็นโครงการต่อยอดและขยายได้ เป็นโครงการที่ประชาชนต้องการเพื่อให้เกิดความยั่งยืน ซึ่งมีลักษณะที่จะให้ท้องถิ่นมีความมั่นคง มั่งคั่ง ยั่งยืน เป็นท้องถิ่นที่พัฒนาแล้ว ด้วยการพัฒนาตามปรัชญาเศรษฐกิจพอเพียง	(5)	
5.9 งบประมาณมีความสอดคล้องกับเป้าหมาย (ผลผลิตของโครงการ)	งบประมาณโครงการพัฒนาจะต้องคำนึงถึงหลักสำคัญ 5 ประการ ในการจัดทำโครงการ ได้แก่ (1) ความประหยัด (Economy) (2) ความมีประสิทธิภาพ (Efficiency) (3) ความมีประสิทธิผล (Effectiveness) (4) ความเหลื่อมล้ำในการพัฒนาท้องถิ่น นำไปสู่ความยุติธรรม (Equity) (5) ความโปร่งใส (Transparency)	(5)	
5.10 มีการประมาณการราคาถูกต้องตามหลักวิธีงบประมาณ	การประมาณราคาเพื่อการพัฒนาต้องให้สอดคล้องกับโครงการถูกต้องตามหลักวิชาการทางช่าง หลักของราคากลาง ราคากลางท้องถิ่น มีความโปร่งใสในการกำหนดราคาและตรวจสอบได้ในเชิงประจักษ์	(5)	
5.11 มีการกำหนดตัวชี้วัด (KPI) และสอดคล้องกับวัตถุประสงค์และผลที่คาดว่าจะได้รับ	มีการกำหนดดัชนีชี้วัดผลงาน (Key Performance Indictor : KPI) ที่สามารถวัดได้ (measurable) ใช้บอกประสิทธิผล (effectiveness) ใช้บอกประสิทธิภาพ (efficiency) ได้ เช่น การกำหนดความพึงพอใจ การกำหนดร้อยละ การกำหนดอันเกิดจากผลของวัตถุประสงค์ที่เกิดขึ้นสิ่งที่ได้รับ (การคาดการณ์คาดว่าจะได้รับ)	(5)	

ประเด็นการพิจารณา	รายละเอียดหลักเกณฑ์	คะแนนเต็ม	คะแนนที่ได้
5.12 ผลที่คาดว่าจะได้รับสอดคล้องกับวัตถุประสงค์	ผลที่ได้รับเป็นสิ่งที่เกิดขึ้นได้จริงจากการดำเนินการตามโครงการพัฒนาซึ่งสอดคล้องกับวัตถุประสงค์ที่ตั้งไว้ การได้ผลหรือผลที่เกิดขึ้นจะต้องเท่ากับวัตถุประสงค์หรือมากกว่าวัตถุประสงค์ ซึ่งการเขียนวัตถุประสงค์ควรคำนึงถึง (1) มีความเป็นไปได้และมีความเฉพาะเจาะจง ในการดำเนินงานตามโครงการ (2) วัดและประเมินผลระดับของความสำเร็จได้ (3) ระบุสิ่งที่ต้องการดำเนินงานอย่างชัดเจนและเฉพาะเจาะจงมากที่สุดและสามารถปฏิบัติได้ (4) เป็นเหตุเป็นผล สอดคล้องกับความเป็นจริง (5) ส่งผลต่อการบ่งบอกเวลาได้	(5)	
	รวมคะแนน	**100**	

ผลการติดตามและประเมินผลโครงการเพื่อความสอดคล้องแผนพัฒนาท้องถิ่น ปีงบประมาณ พ.ศ.2561 – 2565

ประเด็นการพิจารณา	คะแนนเต็ม	คะแนนที่ได้				
		2561	2562	2563	2564	2565
1. สรุปสถานการณ์การพัฒนา	10	8.68	8.86	9.27	9.14	9.09
2. การประเมินผลการนำแผนพัฒนาท้องถิ่นไปปฏิบัติในเชิงปริมาณ	10	8.59	8.86	8.91	8.82	8.82
3. การประเมินผลการนำแผนพัฒนาท้องถิ่นไปปฏิบัติในเชิงคุณภาพ	10	8.50	8.50	8.73	8.86	8.73
4. แผนงานและยุทธศาสตร์การพัฒนา	10	8.55	8.91	8.91	8.95	8.64
5. โครงการพัฒนา ประกอบด้วย	60	53.81	54.68	54.36	54.18	54.82
5.1 ความชัดเจนของชื่อโครงการ	(5)	4.68	4.59	4.91	4.68	4.27
5.2 กำหนดวัตถุประสงค์สอดคล้องกับโครงการ	(5)	4.59	4.50	4.91	4.68	4.36
5.3 เป้าหมาย (ผลผลิตของโครงการ) มีความชัดเจนนำไปสู่การตั้งงบประมาณได้ถูกต้อง	(5)	4.41	4.41	4.82	4.73	4.27
5.4 โครงการมีความสอดคล้องกับแผนยุทธศาสตร์ 20 ปี	(5)	4.45	4.55	4.91	4.86	4.64
5.5 เป้าหมาย (ผลผลิตของโครงการ) มีความสอดคล้องกับแผนพัฒนาเศรษฐกิจและสังคมแห่งชาติ	(5)	4.68	4.64	4.73	4.77	4.73
5.6 โครงการมีความสอดคล้องกับ Thailand 4.0	(5)	4.18	4.45	4.73	4.45	4.55
5.7 โครงการสอดคล้องกับยุทธศาสตร์จังหวัด	(5)	4.14	4.45	4.45	4.41	4.73
5.8 โครงการแก้ไขปัญหาความยากจนหรือการเสริมสร้างให้ประเทศชาติมั่นคง มั่งคั่ง ยั่งยืน ภายใต้หลักประชารัฐ	(5)	4.14	4.32	4.27	4.32	4.64
5.9 งบประมาณมีความสอดคล้องกับเป้าหมาย (ผลผลิตของโครงการ)	(5)	4.59	1.55	4.00	4.23	4.55
5.10 มีการประมาณราคาถูกต้องตามหลักวิธีการงบประมาณ	(5)	4.50	4.68	4.18	4.32	4.73
5.11 มีการกำหนดตัวชี้วัด (KPI) และสอดคล้องกับวัตถุประสงค์และผลที่คาดว่าจะได้รับ	(5)	4.68	4.68	4.18	4.32	4.45
5.12 ผลที่คาดว่าจะได้รับสอดคล้องกับวัตถุประสงค์	(5)	4.77	4.68	4.27	4.41	4.91
รวมคะแนน	**100**	**88.14**	**89.82**	**90.18**	**89.95**	**90.09**

ผลการติดตามและประเมินผลโครงการเพื่อความสอดคล้องแผนพัฒนาท้องถิ่นขององค์กรปกครองส่วนท้องถิ่น ปีงบประมาณ พ.ศ.2561 – 2565

ประเด็นการพิจารณา	รายละเอียดหลักเกณฑ์	คะแนนเต็ม	คะแนนที่ได้				
			2561	2562	2563	2564	2565
1. การสรุปสถานการณ์การพัฒนา	เป็นการวิเคราะห์กรอบการจัดทำยุทธศาสตร์ขององค์กรปกครองส่วนท้องถิ่น (ใช้ในการวิเคราะห์ SWOT Analysis/Demand (Demand Analysis)/Global Demand และ Trend ปัจจัยและสถานการณ์การเปลี่ยนแปลงที่มีผลต่อการพัฒนา อย่างน้อยต้องประกอบด้วยการวิเคราะห์ศักยภาพด้านเศรษฐกิจ, ด้านสังคม, ด้านทรัพยากรธรรมชาติและสิ่งแวดล้อม)	**10**	8.68	8.86	9.27	9.14	9.09
2. การประเมินผลการนำแผนพัฒนาท้องถิ่นไปปฏิบัติในเชิงปริมาณ	1) การควบคุมที่มีการใช้ตัวเลขต่าง ๆ เพื่อนำมาใช้วัดผลในเชิงปริมาณ เช่น การวัดผลจำนวนโครงการ กิจกรรม งานต่างๆ ก็คือผลผลิตนั่นเองว่าเป็นไปตามที่ตั้งเป้าหมายเอาไว้หรือไม่ จำนวนที่ดำเนินการจริงตามที่ได้กำหนดไว้เท่าไหร่ จำนวนที่ไม่สามารถดำเนินการได้มีจำนวนเท่าไหร่ สามารถอธิบายได้ตามหลักประสิทธิภาพ (Efficiency) ของการพัฒนาท้องถิ่นตามอำนาจหน้าที่ที่ได้กำหนดไว้ 2) วิเคราะห์ผลกระทบ/สิ่งที่กระทบ (Impact) โครงการที่ดำเนินการในเชิงปริมาณ (Quantitative)	**10**	8.59	8.86	8.91	8.82	8.82
3. การประเมินผลการนำแผนพัฒนาท้องถิ่นไปปฏิบัติในเชิงคุณภาพ	1) การประเมินประสิทธิผลของแผนพัฒนาในเชิงคุณภาพ คือการนำเอาเทคนิคต่าง ๆ มาใช้เพื่อวัดว่าภารกิจ โครงการ กิจกรรม งานต่าง ๆ ที่ดำเนินการในพื้นที่นั้น ๆ ตรงต่อความต้องการของประชาชนหรือไม่และเป็นไปตามอำนาจหน้าที่หรือไม่ ประชาชนพึงพอใจหรือไม่ สิ่งของวัสดุ ครุภัณฑ์ การดำเนินการต่าง ๆ มีสภาพหรือลักษณะถูกต้อง คงทน ถาวร สามารถใช้การได้ตามวัตถุประสงค์หรือไม่ ซึ่งเป็นไปตามหลักประสิทธิผล (Effectiveness) ผลการปฏิบัติราชการที่บรรลุวัตถุประสงค์และเป้าหมายของแผนการปฏิบัติราชการตามที่ได้รับงบประมาณมาดำเนินการ รวมถึงสามารถเทียบเคียงกับส่วนราชการหรือหน่วยงาน 2) วิเคราะห์ผลกระทบ/สิ่งที่กระทบ (Impact) โครงการที่ดำเนินการในเชิงคุณภาพ (Qualitative)	**10**	8.50	8.50	8.73	8.86	8.73

ประเด็นการพิจารณา	รายละเอียดหลักเกณฑ์	คะแนนเต็ม	คะแนนที่ได้				
			2561	2562	2563	2564	2565
4. แผนงานและยุทธศาสตร์การพัฒนา	1) วิเคราะห์แผนงาน งาน ที่เกิดจากด้านต่าง ๆ มีความสอดคล้องกับยุทธศาสตร์ขององค์กรปกครองส่วนท้องถิ่นในมิติต่าง ๆ จนนำไปสู่การจัดทำโครงการพัฒนาท้องถิ่นโดยใช้ SWOT Analysis /Demand (Demand Analysis)/Global Demand/Trend หรือหลักการบูรณาการ (Integration) กับองค์กรปกครองส่วนท้องถิ่นที่มีพื้นที่ติดต่อกัน 2) วิเคราะห์แผนงาน งาน ที่เกิดจากด้านต่าง ๆ ที่สอดคล้องกับการแก้ไขปัญหาความยากจนหลักประชารัฐ	**10**	8.55	8.91	8.91	8.95	8.64
5. โครงการพัฒนา 5.1 ความชัดเจนของชื่อโครงการ	ควรประกอบด้วยข้อมูลดังนี้ เป็นโครงการที่มีวัตถุประสงค์สนองต่อแผนยุทธศาสตร์การพัฒนาขององค์กรปกครองส่วนท้องถิ่นและดำเนินการเพื่อให้การพัฒนาบรรลุตามวิสัยทัศน์ขององค์กรปกครองส่วนท้องถิ่นที่กำหนดไว้ ชื่อโครงการมีความชัดเจน มุ่งไปเรื่องใดเรื่องหนึ่ง อ่านแล้วเข้าใจได้ว่าจะพัฒนาอะไรในอนาคต	**60** (5)	53.81 4.68	54.68 4.59	54.36 4.91	54.18 4.68	54.82 4.27
5.2 กำหนดวัตถุประสงค์สอดคล้องกับโครงการ	มีวัตถุประสงค์ชัดเจน (clearobjective) โครงการต้องกำหนดวัตถุประสงค์สอดคล้องกับความเป็นมาของโครงการ สอดคล้องกับหลักการและเหตุผล วิธีการดำเนินงานต้องสอดคล้องกับวัตถุประสงค์ มีความเป็นไปได้ชัดเจน มีลักษณะเฉพาะเจาะจง	(5)	4.59	4.50	4.91	4.68	4.36
5.3 เป้าหมาย (ผลผลิตของโครงการ) มีความชัดเจนนำไปสู่การตั้งงบประมาณถูกต้อง	สภาพที่อยากให้เกิดขึ้นในอนาคตเป็นทิศทางที่ต้องไปให้ถึงเป้าหมายต้องชัดเจน สามารถระบุจำนวนเท่าไร กลุ่มเป้าหมายคืออะไร มีผลผลิตอย่างไร กลุ่มเป้าหมาย พื้นที่ดำเนินงาน และระยะเวลาดำเนินงาน อธิบายให้ชัดเจนว่าโครงการนี้ทำที่ไหน เริ่มต้นในช่วงเวลาใดและจบลงเมื่อไร ใครคือกลุ่มเป้าหมายของโครงการ หากกลุ่มเป้าหมายมีหลายกลุ่มให้บอกชัดลงไปว่าใครคือกลุ่มเป้าหมายหลัก ใครคือกลุ่มเป้าหมายรอง	(5)	4.41	4.41	4.82	4.73	4.27

ประเด็นการพิจารณา	รายละเอียดหลักเกณฑ์	คะแนนเต็ม	คะแนนที่ได้				
			2561	2562	2563	2564	2565
5.4 โครงการมีความสอดคล้องกับแผนยุทธศาสตร์ 20 ปี	โครงการสอดคล้องกับ (1) ความมั่นคง (2) การสร้างความสามารถในการแข่งขัน (3) การพัฒนาและเสริมสร้างศักยภาพคน (4) การสร้างโอกาสความเสมอภาคและเท่าเทียมทางสังคม (5) การสร้างการเติบโตบนคุณภาพชีวิตที่เป็นมิตรต่อสิ่งแวดล้อม (6) การปรับสมดุลและพัฒนาระบบการบริหารจัดการภาครัฐ เพื่อให้เกิดความมั่นคง มั่งคั่ง ยั่งยืน	(5)	4.45	4.55	4.91	4.86	4.64
5.5 เป้าหมาย (ผลผลิตของโครงการ) มีความสอดคล้องกับแผนพัฒนาเศรษฐกิจและสังคมแห่งชาติ	โครงการมีความสอดคล้องกับแผนพัฒนาเศรษฐกิจและสังคมแห่งชาติ ฉบับที่ 12 โดย (1) ยึดหลักปรัชญาของเศรษฐกิจพอเพียง (2) ยึดคนเป็นศูนย์การพัฒนา (3) ยึดวิสัยทัศน์ภายใต้ยุทธศาสตร์ชาติ 20 ปี (4) ยึดเป้าหมายอนาคตประเทศไทย 2579 (5) ยึดหลักการนำไปสู่การปฏิบัติให้เกิดผลสัมฤทธิ์อย่างจริงจังใน 5 ปี ที่ต่อยอดไปสู่ผลสัมฤทธิ์ที่เป็นเป้าหมายระยะเวลายาว ภายใต้แนวทางการพัฒนา (1) การยกระดับศักยภาพการแข่งขันและการหลุดพ้นกับดักรายได้ปานกลางสู่รายได้สูง (2) การพัฒนาศักยภาพคนตามช่วงวัยและการปฏิรูประบบเพื่อสร้างสังคมสูงวัยอย่างมีคุณภาพ (3) การลดความเหลื่อมล้ำทางสังคม (4) การรองรับการเชื่อมโยงภูมิภาคและความเป็นเมือง (5) การสร้างความเจริญเติบโตทางเศรษฐกิจและสังคมอย่างเป็นมิตรกับสิ่งแวดล้อม (6) การบริหารราชการแผ่นดินที่มีประสิทธิภาพ	(5)	4.68	4.64	4.73	4.77	4.73

ประเด็นการพิจารณา	รายละเอียดหลักเกณฑ์	คะแนนเต็ม	คะแนนที่ได้				
			2561	2562	2563	2564	2565
5.6 โครงการมีความสอดคล้องกับ Thailand 4.0	โครงการมีลักษณะหรือสอดคล้องกับการปรับเปลี่ยนโครงสร้างเศรษฐกิจไปสู่ Value – Based Economy หรือเศรษฐกิจที่ขับเคลื่อนด้วยนวัตกรรมทำน้อยได้มาก เช่น (1) เปลี่ยนจากการผลิตสินค้าโภคภัณฑ์ไปสู่สินค้าเชิงนวัตกรรม (2) เปลี่ยนจากการขับเคลื่อนประเทศด้วยภาคอุตสาหกรรมไปสู่การขับเคลื่อนด้วยเทคโนโลยี ความคิดสร้างสรรค์ และนวัตกรรม (3) เปลี่ยนจากการเน้นภาคการผลิตสินค้าไปสู่การเน้นภาคบริการมากขึ้น รวมถึงโครงการที่เติมเต็มด้วยวิทยาการ ความคิดสร้างสรรค์ นวัตกรรม วิทยาศาสตร์ เทคโนโลยี และการวิจัยและพัฒนาแล้วต่อยอดความได้เปรียบเชิงเปรียบเทียบ เช่น ด้านการเกษตร เทคโนโลยีชีวภาพ สาธารณสุข วัฒนธรรม ฯลฯ	(5)	4.18	4.45	4.73	4.45	4.55
5.7 โครงการสอดคล้องกับยุทธศาสตร์จังหวัด	โครงการพัฒนาท้องถิ่นมีความสอดคล้องกับห้วงระยะเวลาของแผนพัฒนาจังหวัดที่ได้กำหนดขึ้น เพื่อขับเคลื่อนการพัฒนาท้องถิ่นเสมือนหนึ่งการขับเคลื่อนการพัฒนาจังหวัด ซึ่งไม่สามารถแยกส่วนใดส่วนหนึ่งออกจากกันได้ นอกจากนี้ โครงการพัฒนาท้องถิ่นต้องเป็นโครงการเชื่อมต่อหรือเดินทางไปด้วยกันกับยุทธศาสตร์จังหวัดที่ได้กำหนดขึ้นที่เป็นปัจจุบัน	(5)	4.14	4.45	4.45	4.41	4.73
5.8 โครงการแก้ไขปัญหาความยากจนหรือการเสริมสร้างให้ประเทศชาติมั่นคง มั่งคั่ง ยั่งยืน ภายใต้หลักประชารัฐ	เป็นโครงการที่ดำเนินการภายใต้พื้นฐานความพอเพียงที่ประชาชนดำเนินการเองหรือร่วมดำเนินการ เป็นโครงการต่อยอดและขยายได้ เป็นโครงการที่ประชาชนต้องการเพื่อให้เกิดความยั่งยืน ซึ่งมีลักษณะที่จะให้ท้องถิ่นมีความมั่นคง มั่งคั่ง ยั่งยืน เป็นท้องถิ่นที่พัฒนาแล้ว ด้วยการพัฒนาตามปรัชญาเศรษฐกิจพอเพียง	(5)	4.14	4.32	4.27	4.32	4.64
5.9 งบประมาณมีความสอดคล้องกับเป้าหมาย (ผลผลิตของโครงการ)	งบประมาณโครงการพัฒนาจะต้องคำนึงถึงหลักสำคัญ 5 ประการ ในการจัดทำโครงการ ได้แก่ (1) ความประหยัด (Economy) (2) ความมีประสิทธิภาพ (Efficiency) (3) ความมีประสิทธิผล (Effectiveness) (4) ความเหลื่อมล้ำในการพัฒนาท้องถิ่น นำไปสู่ความยุติธรรม (Equity) (5) ความโปร่งใส (Transparency)	(5)	4.59	4.55	4.00	4.23	4.55

ประเด็นการพิจารณา	รายละเอียดหลักเกณฑ์	คะแนนเต็ม	คะแนนที่ได้				
			2561	2562	2563	2564	2565
5.10 มีการประมาณการราคาถูกต้องตามหลักวิธีงบประมาณ	การประมาณราคาเพื่อการพัฒนาต้องให้สอดคล้องกับโครงการถูกต้องตามหลักวิชาการทางช่าง หลักของราคากลาง ราคากลางท้องถิ่น มีความโปร่งใสในการกำหนดราคาและตรวจสอบได้ในเชิงประจักษ์	(5)	4.50	4.68	4.18	4.32	4.73
5.11 มีการกำหนดตัวชี้วัด (KPI) และสอดคล้องกับวัตถุประสงค์และผลที่คาดว่าจะได้รับ	มีการกำหนดดัชนีชี้วัดผลงาน (Key Performance Indictor : KPI) ที่สามารถวัดได้ (measurable) ใช้บอกประสิทธิผล (effectiveness) ใช้บอกประสิทธิภาพ (efficiency) ได้ เช่น การกำหนดความพึงพอใจ การกำหนดร้อยละ การกำหนดอันเกิดจากผลของวัตถุประสงค์ที่เกิดขึ้นสิ่งที่ได้รับ (การคาดการณ์ คาดว่าจะได้รับ)	(5)	4.68	4.68	4.18	4.32	4.45
5.12 ผลที่คาดว่าจะได้รับสอดคล้องกับวัตถุประสงค์	ผลที่ได้รับเป็นสิ่งที่เกิดขึ้นได้จริงจากการดำเนินการตามโครงการพัฒนาซึ่งสอดคล้องกับวัตถุประสงค์ที่ตั้งไว้ การได้ผลหรือผลที่เกิดขึ้นจะต้องเท่ากับวัตถุประสงค์หรือมากกว่าวัตถุประสงค์ ซึ่งการเขียนวัตถุประสงค์ควรคำนึงถึง (1) มีความเป็นไปได้และมีความเฉพาะเจาะจง ในการดำเนินงานตามโครงการ (2) วัดและประเมินผลระดับของความสำเร็จได้ (3) ระบุสิ่งที่ต้องการดำเนินงานอย่างชัดเจนและเฉพาะเจาะจงมากที่สุดและสามารถปฏิบัติได้ (4) เป็นเหตุเป็นผล สอดคล้องกับความเป็นจริง (5) ส่งผลต่อการบ่งบอกเวลาได้	(5)	4.77	4.86	4.27	4.41	4.91
	รวมคะแนน	**100**	**88.14**	**89.82**	**90.18**	**89.95**	**90.09**

- ปีงบประมาณ พ.ศ.2561 คะแนนเฉลี่ยผลการติดตามและประเมินผลโครงการเพื่อความสอดคล้องแผนพัฒนาท้องถิ่น ขององค์การบริหารส่วนจังหวัดชัยภูมิ **เท่ากับร้อยละ 88.14**

- ปีงบประมาณ พ.ศ.2562 คะแนนเฉลี่ยผลการติดตามและประเมินผลโครงการเพื่อความสอดคล้องแผนพัฒนาท้องถิ่น ขององค์การบริหารส่วนจังหวัดชัยภูมิ **เท่ากับร้อยละ 89.82**

- ปีงบประมาณ พ.ศ.2563 คะแนนเฉลี่ยผลการติดตามและประเมินผลโครงการเพื่อความสอดคล้องแผนพัฒนาท้องถิ่น ขององค์การบริหารส่วนจังหวัดชัยภูมิ **เท่ากับร้อยละ 90.18**

- ปีงบประมาณ พ.ศ.2564 คะแนนเฉลี่ยผลการติดตามและประเมินผลโครงการเพื่อความสอดคล้องแผนพัฒนาท้องถิ่น ขององค์การบริหารส่วนจังหวัดชัยภูมิ **เท่ากับร้อยละ 89.95**

- ปีงบประมาณ พ.ศ.2565 คะแนนเฉลี่ยผลการติดตามและประเมินผลโครงการเพื่อความสอดคล้องแผนพัฒนาท้องถิ่น ขององค์การบริหารส่วนจังหวัดชัยภูมิ **เท่ากับร้อยละ 90.09**

3. สรุปผลการพัฒนาท้องถิ่น จากแผนพัฒนาท้องถิ่น (พ.ศ.2561 – 2565) ขององค์การบริหารส่วนจังหวัดชัยภูมิ ดังตารางข้างล่างนี้

ตารางที่ 1 เปรียบเทียบจำนวนโครงการและงบประมาณตามแผนพัฒนาท้องถิ่น (พ.ศ.2561 - 2565) ขององค์การบริหารส่วนจังหวัดชัยภูมิ ห้วงปี พ.ศ.2561 กับการนำแผนพัฒนาท้องถิ่นไปสู่การปฏิบัติ (โครงการและงบประมาณตามแผนดำเนินงานปี พ.ศ. 2561 และฉบับเพิ่มเติมทุกฉบับ)

ยุทธศาสตร์การพัฒนา	**โครงการตามแผนพัฒนาท้องถิ่น (พ.ศ.2561-2565) ขององค์การบริหารส่วนจังหวัดชัยภูมิ และเพิ่มเติมทุกฉบับ ห้วงปี พ.ศ.2561**		**โครงการ/งบประมาณตามแผนดำเนินงาน ปีงประมาณ 2561 และเพิ่มเติมทุกฉบับ ห้วงปี พ.ศ.2561**			
	โครงการ	**งบประมาณ**	**โครงการ**	**คิดเป็นร้อยละ**	**งบประมาณ**	**คิดเป็นร้อยละ**
1. การพัฒนาการศึกษา ศาสนา วัฒนธรรม และการกีฬา	100	238,777,250	96	96	154,852,288	64.85
2. การสร้างความเข็มแข็งของชุมชนและพัฒนาคุณภาพชีวิต	71	143,692,160	32	45.07	21,808,800	15.17
3. การพัฒนาด้านการท่องเที่ยว	15	60,985,000	12	80	5,300,000	8.69
4. การบริหารจัดการทรัพยากรธรรมชาติและสิ่งแวดล้อม	6	21,091,735	1	16.66	200,000	0.94
5. การพัฒนาโครงสร้างพื้นฐานและเพิ่มมูลค่าผลผลิตทางการเกษตร	301	561,645,500	31	10.29	102,924,000	18.32
6. การบริหารจัดการบ้านเมืองที่ดี	165	202,712,022	38	23.03	86,040,400	42.44
7. การส่งเสริมอนุรักษ์และใช้พลังงานอย่างมีคุณค่า	3	3,380,000	1	33.33	300,000	8.87
รวม	661	1,232,283,667	211	31.92	371,425,488	30.14

สรุป จากตารางแสดงให้เห็นว่าจำนวนโครงการ/งบประมาณตามแผนพัฒนาท้องถิ่น (พ.ศ.2561-2565) ขององค์การบริหารส่วนจังหวัดชัยภูมิ และฉบับเพิ่มทุกฉบับ ในห้วงปี พ.ศ.2561 มีจำนวน 661 โครงการ งบประมาณ 1,232,283,667 บาท นำมาจัดแผนดำเนินงาน ปี พ.ศ.2561 และฉบับเพิ่มเติมทุกฉบับ จำนวน 211 โครงการ งบประมาณ 371,425,488 บาท คิดเป็นร้อยละ 30.14

ตารางที่ 2 เปรียบเทียบจำนวนโครงการและงบประมาณตามแผนพัฒนาท้องถิ่น (พ.ศ.2561 – 2565) ขององค์การบริหารส่วนจังหวัดชัยภูมิ ห้วงปี พ.ศ.2562 กับการนำแผนพัฒนาท้องถิ่นไปสู่การปฏิบัติ (โครงการและงบประมาณตามแผนดำเนินงานปี พ.ศ. 2562 และฉบับเพิ่มเติมทุกฉบับ)

ยุทธศาสตร์การพัฒนา	**โครงการตามแผนพัฒนาท้องถิ่น (พ.ศ.2561-2565) ขององค์การบริหารส่วนจังหวัดชัยภูมิ และเพิ่มเติมทุกฉบับ ห้วงปี พ.ศ.2562**		**โครงการ/งบประมาณตามแผนดำเนินงาน ปีงประมาณ 2562 และเพิ่มเติมทุกฉบับ ห้วงปี พ.ศ.2562**			
	โครงการ	**งบประมาณ**	**โครงการ**	**คิดเป็นร้อยละ**	**งบประมาณ**	**คิดเป็นร้อยละ**
1. การพัฒนาการศึกษา ศาสนา วัฒนธรรม และการกีฬา	304	346,912,649	169	55.59	202,553,829	58.38
2. การสร้างความเข็มแข็งของชุมชนและพัฒนาคุณภาพชีวิต	83	78,441,518	59	71.08	68,731,830	87.62
3. การพัฒนาด้านการท่องเที่ยว	16	83,000,000	9	56.25	3,300,000	3.97
4. การบริหารจัดการทรัพยากรธรรมชาติและสิ่งแวดล้อม	7	27,091,735	2	28.57	800,000	2.95
5. การพัฒนาโครงสร้างพื้นฐานและเพิ่มมูลค่าผลผลิตทางการเกษตร	525	2,064,621,654	142	27.04	144,681,000	7.00
6. การบริหารจัดการบ้านเมืองที่ดี	304	287,250,464	70	23.02	24,906,030	8.67
7. การส่งเสริมอนุรักษ์และใช้พลังงานอย่างมีคุณค่า	2	3,000,000	1	50.00	500,000	16.66
รวม	1,241	2,890,318,020	452	36.42	445,472,689	15.41

สรุป จากตารางแสดงให้เห็นว่าจำนวนโครงการ/งบประมาณตามแผนพัฒนาท้องถิ่น (พ.ศ.2561-2565) ขององค์การบริหารส่วนจังหวัดชัยภูมิ และฉบับเพิ่มทุกฉบับ ในห้วงปี พ.ศ.2562 มีจำนวน 1,241 โครงการ งบประมาณ 2,890,318,020 บาท นำมาจัดแผนดำเนินงาน ปี พ.ศ.2562 และฉบับเพิ่มเติมทุกฉบับ จำนวน 452 โครงการ งบประมาณ 445,472,689 บาท คิดเป็นร้อยละ 15.41

ตารางที่ 3 ปรียบเทียบจำนวนโครงการและงบประมาณตามแผนพัฒนาท้องถิ่น (พ.ศ.2561 - 2565) ขององค์การบริหารส่วนจังหวัดชัยภูมิ ห้วงปี พ.ศ.2563 กับการนำแผนพัฒนาท้องถิ่นไปสู่การปฏิบัติ (โครงการและงบประมาณตามแผนดำเนินงานปี พ.ศ. 2563 และฉบับเพิ่มเติมทุกฉบับ)

ยุทธศาสตร์การพัฒนา	**โครงการตามแผนพัฒนาท้องถิ่น (พ.ศ.2561-2565) ขององค์การบริหารส่วนจังหวัดชัยภูมิ และเพิ่มเติมทุกฉบับ ห้วงปี พ.ศ.2563**		**โครงการ/งบประมาณตามแผนดำเนินงาน ปีงประมาณ 2563 และเพิ่มเติมทุกฉบับ ห้วงปี พ.ศ.2563**			
	โครงการ	**งบประมาณ**	**โครงการ**	**คิดเป็นร้อยละ**	**งบประมาณ**	**คิดเป็นร้อยละ**
1. การพัฒนาการศึกษา ศาสนา วัฒนธรรม และการกีฬา	161	283,241,083	133	82.6	156,879,712	55.38
2. การสร้างความเข็มแข็งของชุมชนและพัฒนาคุณภาพชีวิต	299	312,808,044	51	17.05	81,178,264	25.95
3. การพัฒนาด้านการท่องเที่ยว	23	218,299,300	6	26.08	2,300,000	1.05
4. การบริหารจัดการทรัพยากรธรรมชาติและสิ่งแวดล้อม	7	58,291,735	2	28.57	1,000,000	1.71
5. การพัฒนาโครงสร้างพื้นฐานและเพิ่มมูลค่าผลผลิตทางการเกษตร	416	3,159,607,654	99	23.79	111,375,000	3.52
6. การบริหารจัดการบ้านเมืองที่ดี	209	364,528,234	129	61.72	131,447,550	36.05
7. การส่งเสริมอนุรักษ์และใช้พลังงานอย่างมีคุณค่า	9	866,860,000	2	22.22	5,160,000	0.59
รวม	1,124	5,263,636,050	422	37.54	489,340,526	9.29

สรุป จากตารางแสดงให้เห็นว่าจำนวนโครงการ/งบประมาณตามแผนพัฒนาท้องถิ่น (พ.ศ.2561-2565) ขององค์การบริหารส่วนจังหวัดชัยภูมิ และฉบับเพิ่มทุกฉบับ ในห้วงปี พ.ศ.2563 มีจำนวน 1,124 โครงการ งบประมาณ 5,263,636,050 บาท นำมาจัดแผนดำเนินงาน ปี พ.ศ.2563 และฉบับเพิ่มเติม ทุกฉบับ จำนวน 422 โครงการ งบประมาณ 489,340,526 บาท คิดเป็นร้อยละ 9.29

ตารางที่ 4 เปรียบเทียบจำนวนโครงการและงบประมาณตามแผนพัฒนาท้องถิ่น (พ.ศ.2561 - 2565) ขององค์การบริหารส่วนจังหวัดชัยภูมิ ห้วงปี พ.ศ.2564 กับการนำแผนพัฒนาท้องถิ่นไปสู่การปฏิบัติ (โครงการและงบประมาณตามแผนดำเนินงานปี พ.ศ. 2564 และฉบับเพิ่มเติมทุกฉบับ)

ยุทธศาสตร์การพัฒนา	**โครงการตามแผนพัฒนาท้องถิ่น (พ.ศ.2561-2565) ขององค์การบริหารส่วนจังหวัดชัยภูมิ และเพิ่มเติมทุกฉบับ ห้วงปี พ.ศ.2564**		**โครงการ/งบประมาณตามแผนดำเนินงาน ปีงประมาณ 2564 และเพิ่มเติมทุกฉบับ ห้วงปี พ.ศ.2564**			
	โครงการ	**งบประมาณ**	**โครงการ**	**คิดเป็นร้อยละ**	**งบประมาณ**	**คิดเป็นร้อยละ**
1. การพัฒนาการศึกษา ศาสนา วัฒนธรรม และการกีฬา	101	470,721,375	98	97.02	144,803,815	30.76
2. การสร้างความเข็มแข็งของชุมชนและพัฒนาคุณภาพชีวิต	69	460,187,949	46	66.66	380,347,820	82.65
3. การพัฒนาด้านการท่องเที่ยว	21	62,600,000	7	33.33	1,500,000	2.39
4. การบริหารจัดการทรัพยากรธรรมชาติและสิ่งแวดล้อม	7	21,466,135	2	28.57	1,000,000	4.65
5. การพัฒนาโครงสร้างพื้นฐานและเพิ่มมูลค่าผลผลิตทางการเกษตร	365	1,756,806,254	9	2.46	59,931,900	3.41
6. การบริหารจัดการบ้านเมืองที่ดี	152	7,358,986,059	128	84.21	379,187,744	5.15
7. การส่งเสริมอนุรักษ์และใช้พลังงานอย่างมีคุณค่า	3	12,386,230	1	33.33	200,000	1.61
รวม	718	10,143,154,002	291	40.52	966,971,279	9.53

สรุป จากตารางแสดงให้เห็นว่าจำนวนโครงการ/งบประมาณตามแผนพัฒนาท้องถิ่น (พ.ศ.2561-2565) ขององค์การบริหารส่วนจังหวัดชัยภูมิ และฉบับเพิ่มทุกฉบับ ในห้วงปี พ.ศ.2564 มีจำนวน 718 โครงการ งบประมาณ 10,143,154,002 บาท นำมาจัดแผนดำเนินงาน ปี พ.ศ.2564 และฉบับเพิ่มเติมทุกฉบับ จำนวน 291 โครงการ งบประมาณ 966,971,279 บาท คิดเป็นร้อยละ 9.53

ตารางที่ 5 เปรียบเทียบจำนวนโครงการและงบประมาณตามแผนพัฒนาท้องถิ่น (พ.ศ.2561 - 2565) ขององค์การบริหารส่วนจังหวัดชัยภูมิ ห้วงปี พ.ศ.2565 กับการนำแผนพัฒนาท้องถิ่นไปสู่การปฏิบัติ (โครงการและงบประมาณตามแผนดำเนินงานปี พ.ศ. 2565 และฉบับเพิ่มเติมทุกฉบับ)

ยุทธศาสตร์การพัฒนา	**โครงการตามแผนพัฒนาท้องถิ่น (พ.ศ.2561-2565) ขององค์การบริหารส่วนจังหวัดชัยภูมิ และเพิ่มเติมทุกฉบับ ห้วงปี พ.ศ.2565**		**โครงการ/งบประมาณตามแผนดำเนินงาน ปีงประมาณ 2565 และเพิ่มเติมทุกฉบับ ห้วงปี พ.ศ.2565**			
	โครงการ	**งบประมาณ**	**โครงการ**	**คิดเป็นร้อยละ**	**งบประมาณ**	**คิดเป็นร้อยละ**
1. การพัฒนาการศึกษา ศาสนา วัฒนธรรม และการกีฬา	94	1,003,220,080	46	48.93	86,453,100	8.61
2. การสร้างความเข็มแข็งของชุมชนและพัฒนาคุณภาพชีวิต	53	446,944,824	9	16.98	6,150,000	1.37
3. การพัฒนาด้านการท่องเที่ยว	10	121,600,000	1	10	50,000	0.04
4. การบริหารจัดการทรัพยากรธรรมชาติและสิ่งแวดล้อม	5	51,874,400	1	20	250,000	0.48
5. การพัฒนาโครงสร้างพื้นฐานและเพิ่มมูลค่าผลผลิตทางการเกษตร	250	744,009,000	127	50.8	107,366,000	14.43
6. การบริหารจัดการบ้านเมืองที่ดี	107	1,140,234,730	6	5.6	100,460,000	8.81
7. การส่งเสริมอนุรักษ์และใช้พลังงานอย่างมีคุณค่า	2	141,613,770	0	0	0	0.00
รวม	521	3,649,496,804	190	36.46	300,729,100	8.24

สรุป จากตารางแสดงให้เห็นว่าจำนวนโครงการ/งบประมาณตามแผนพัฒนาท้องถิ่น (พ.ศ.2561-2565) ขององค์การบริหารส่วนจังหวัดชัยภูมิ และฉบับเพิ่มทุกฉบับ ในห้วงปี พ.ศ.2566 มีจำนวน 521 โครงการ งบประมาณ 3,649,496,804 บาท นำมาจัดแผนดำเนินงาน ปี พ.ศ.2565 และฉบับเพิ่มเติมทุกฉบับ จำนวน 190 โครงการ งบประมาณ 300,729,100 บาท คิดเป็นร้อยละ 8.24

4. ข้อเสนอแนะในการจัดทำแผนพัฒนาท้องถิ่นในอนาคต

4.4.1 ผลกระทบนำไปสู่อนาคต

(1) เกิดการพัฒนาที่ล่าช้า เพราะการดำเนินงานต่าง ๆ ขององค์กรปกครองส่วนท้องถิ่นต้องผ่านกระบวนการหลายขั้นตอนสลับซับซ้อน

(2) ประชาชนยังขาดความรู้ความเข้าใจในการมีส่วนร่วมในการพัฒนาท้องถิ่น และอาจเกิดความเบื่อหน่ายกับกระบวนการจัดทำแผนพัฒนาท้องถิ่นที่มีความยุ่งยากซับซ้อนมากขึ้น

(3) ปัญหาความต้องการของชุมชนอาจไม่ได้รับการแก้ไขอย่างตรงจุด เพราะข้อจำกัดของระเบียบกฎหมายและงบประมาณที่มีจำกัดและบางเรื่องอาจทำไม่ได้

4.4.2 ข้อสังเกต ข้อเสนอแนะ ผลจากการพัฒนา

(1) การจัดทำแผนพัฒนาท้องถิ่นควรพิจารณาใช้แผนยุทธศาสตร์การพัฒนามาเป็นกรอบในการจัดทำแผนพัฒนาท้องถิ่นและให้มีความสอดคล้องกัน

(2) การจัดทำแผนพัฒนาท้องถิ่นควรพิจารณางบประมาณและคำนึงถึงสถานะทางการคลังในการพิจารณาโครงการ/กิจกรรมที่จะบรรจุไว้ในแผนพัฒนาท้องถิ่น

(3) ควรเร่งรัดให้มีการดำเนินโครงการ/กิจกรรม ที่ตั้งไว้ในข้อบัญญัติงบประมาณรายจ่ายให้สามารถดำเนินการได้ในปีงบประมาณนั้น

(4) องค์การบริหารส่วนจังหวัดชัยภูมิ ควรพิจารณาตั้งงบประมาณให้เพียงพอและเหมาะสมกับภารกิจแต่ละด้านที่จะต้องดำเนินการ ซึ่งจะช่วยลดปัญหาในการโอนเพิ่ม โอนลด โอนตั้งจ่ายรายการใหม่